

# 島根県の気象概況(旬の速報)

平成 27 年 7 月中旬

松江地方気象台

## 気象概況 平成 27 年 7 月中旬

16日は、台風第11号が四国の南を北上し、23時頃に、高知県室戸市付近に上陸した。その後台風は、17日6時過ぎに岡山県倉敷市付近に再上陸し、中国地方を北上したあと、17日午後に日本海へ抜けた。このため、県内では風が強まり、日最大瞬間風速は17日に松江で26.0m/sを観測した。

なお、広島地方気象台は、「中国地方は、7月20日ごろに梅雨明けしたとみられる。」と発表した。

日付	天気概況	松江(06時～18時)	松江(18時～翌06時)
11日	日本海の高気圧に覆われる	薄曇一時霧	曇
12日	湿った空気の影響を受ける	雨時々曇	曇
13日	湿った空気の影響を受ける	曇	曇一時晴
14日	湿った空気の影響を受ける	曇一時晴	晴一時曇
15日	日本の東海上の高気圧に覆われる	晴後一時薄曇	曇一時晴
16日	台風第11号が、四国の南を北上し、23時頃、高知県室戸市付近に上陸する	雨一時曇	雨、大風を伴う
17日	台風第11号が、6時過ぎに岡山県倉敷市付近に再上陸し、中国地方を北上する	曇時々雨	雨後時々曇
18日	台風第11号が、3時に日本海で熱帯低気圧に変わる	曇	曇一時晴
19日	湿った空気の影響を受ける	曇時々雨	晴
20日	太平洋高気圧に覆われる	晴後一時曇	晴時々曇

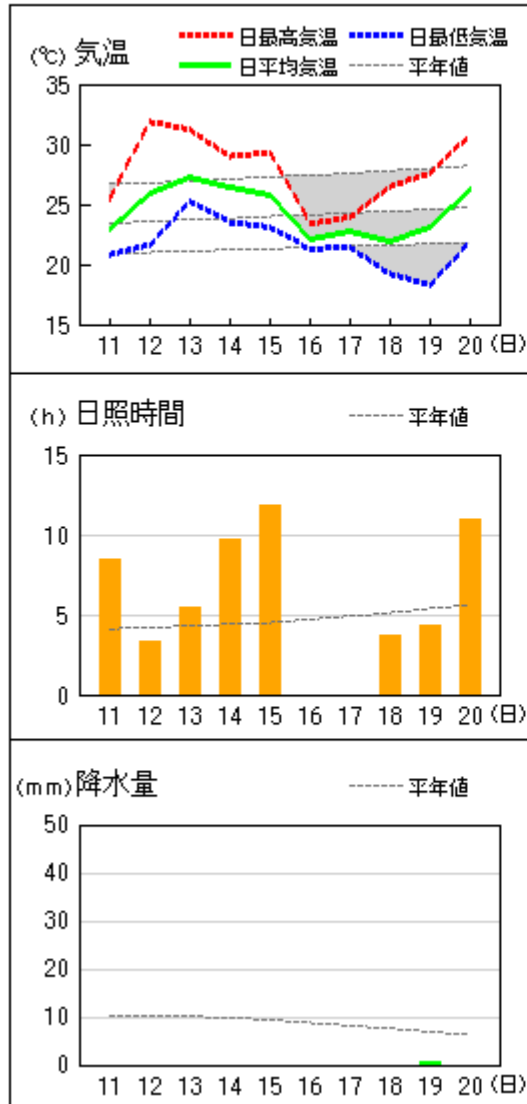
### 気象官署・特別地域気象観測所の観測値(7月中旬)

要素	気温( )						降水量(mm)		日照時間(h)	
	平均		最高		最低					
	本年	平年	本年	平年	本年	平年	本年	平年	本年	平年
松江	26.0	25.1	29.7	29.0	22.7	22.2	30.0	115.4	37.7	45.3
浜田	25.3	25.2	29.2	28.5	22.2	22.3	61.0	112.5	40.9	50.3
西郷	24.5	24.0	27.9	27.3	21.6	21.3	0.5	104.7	57.6	43.6

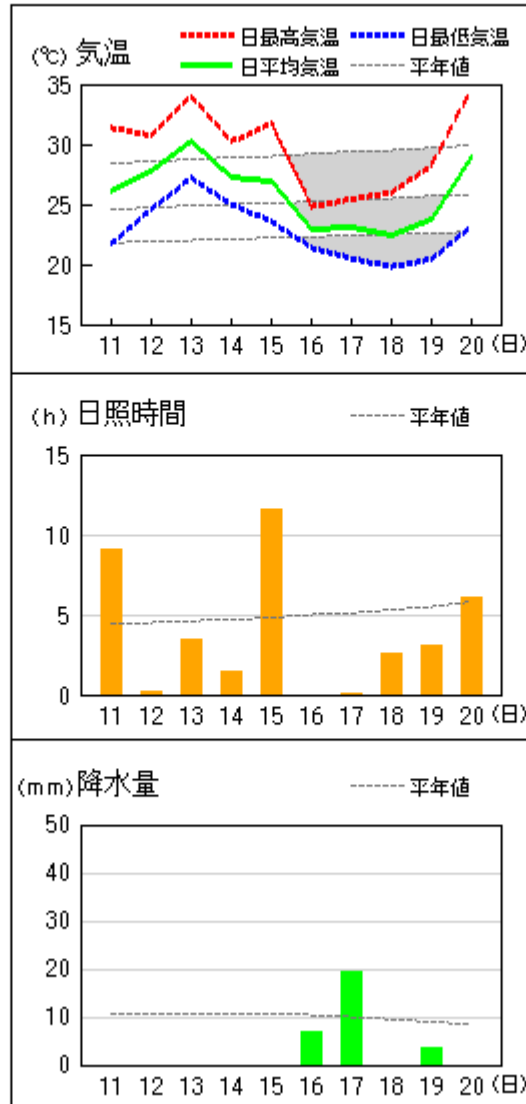
平均気温は、浜田・西郷「平年並」、松江「高い」。降水量は、浜田「平年並」、松江「少ない」、西郷「かなり少ない」。日照時間は、松江・浜田「平年並」、西郷「多い」。

アメダス 気象経過図：2015年07月11日-2015年07月20日

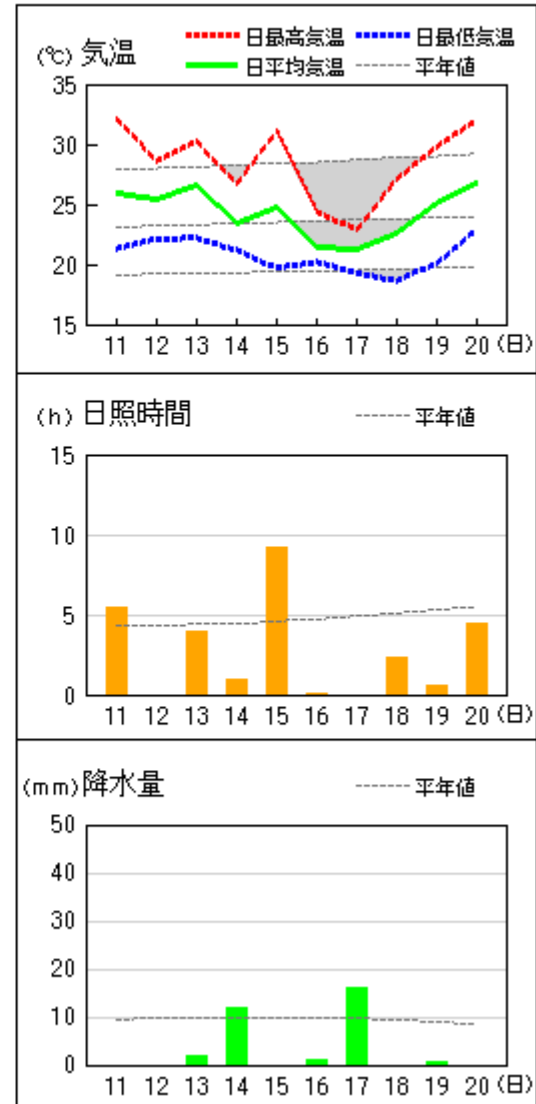
西郷



松江

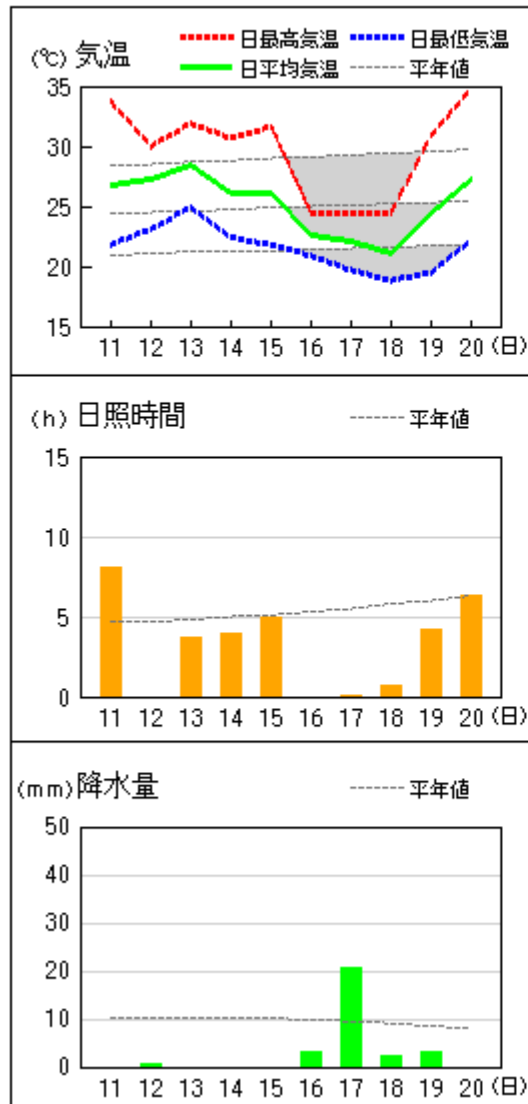


横田

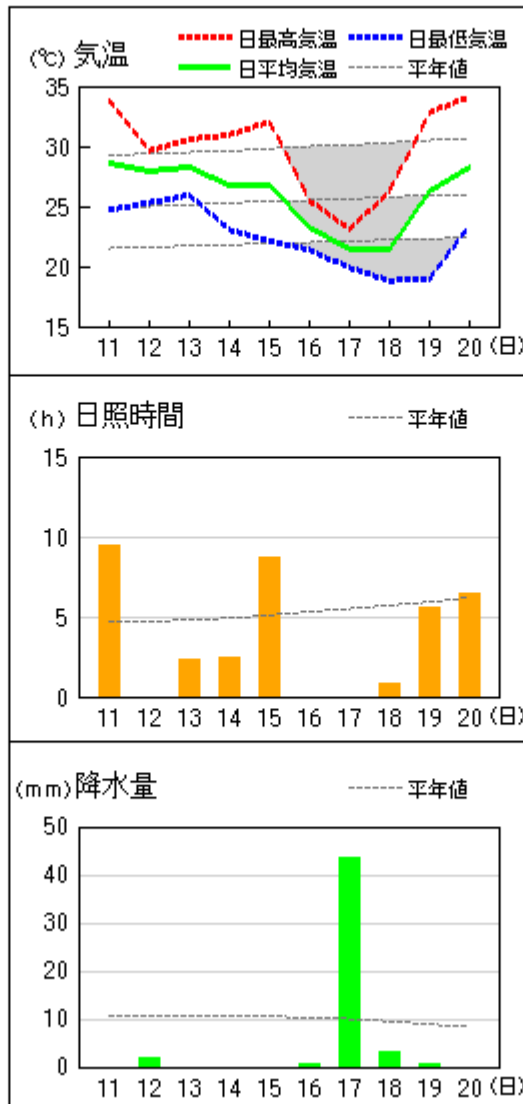


アメダス 気象経過図：2015年07月11日-2015年07月20日

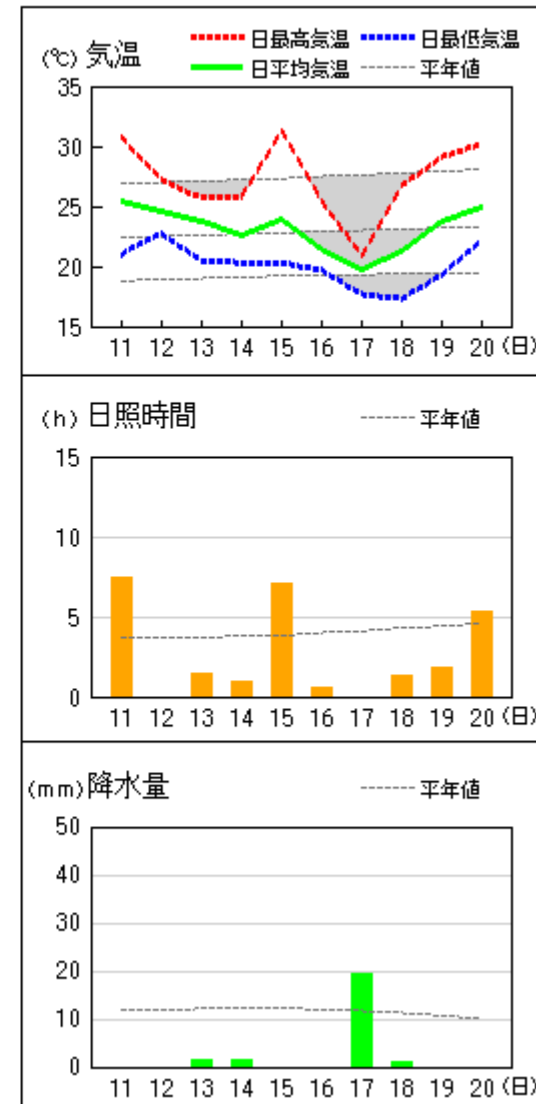
出雲



大田

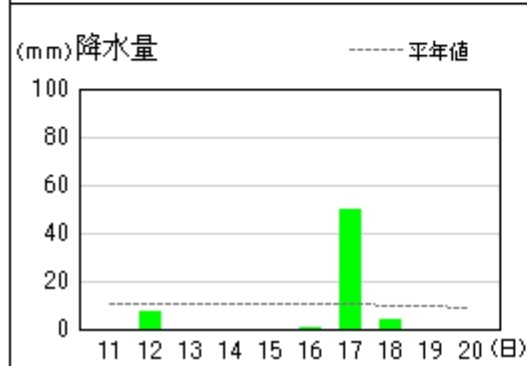
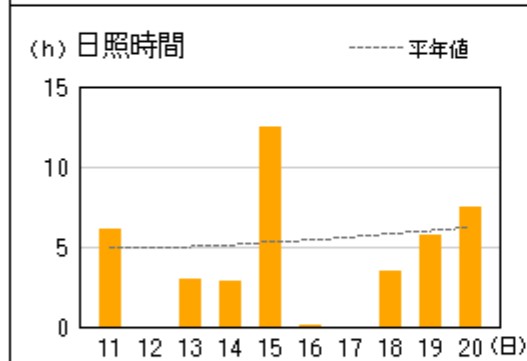
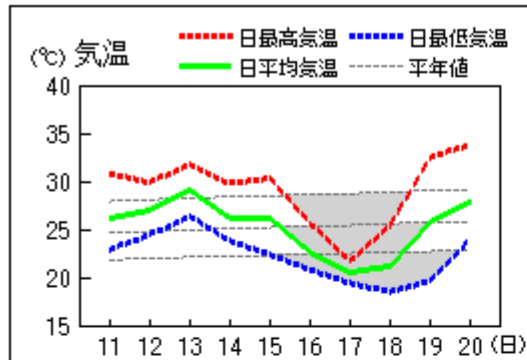


赤名

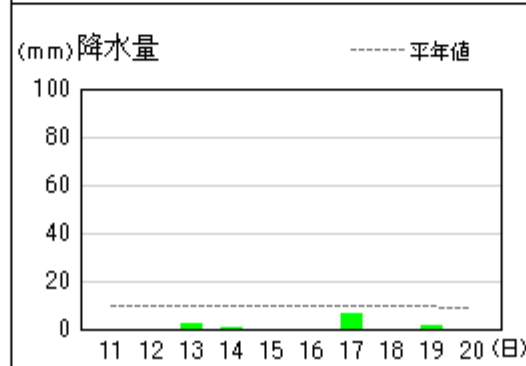
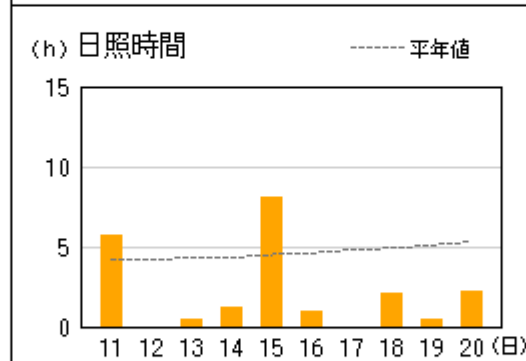
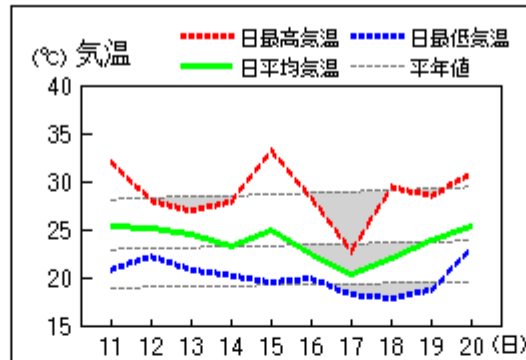


アメダス 気象経過図：2015年07月11日-2015年07月20日

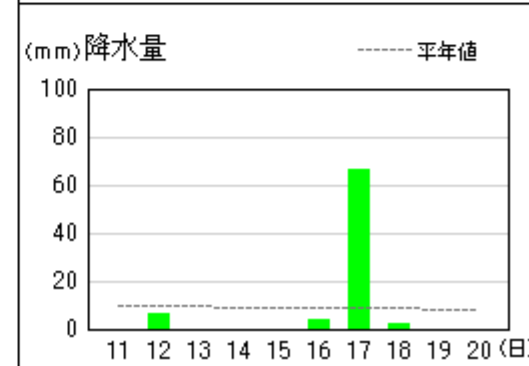
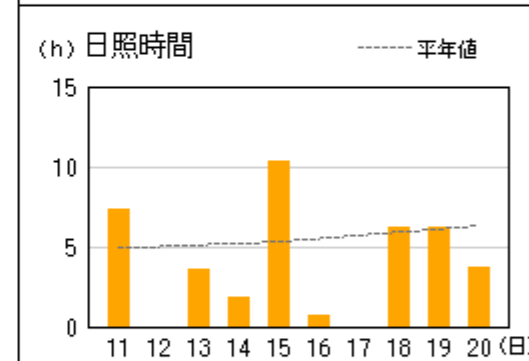
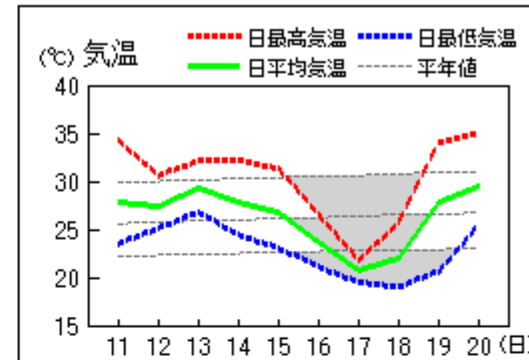
浜田



瑞穂

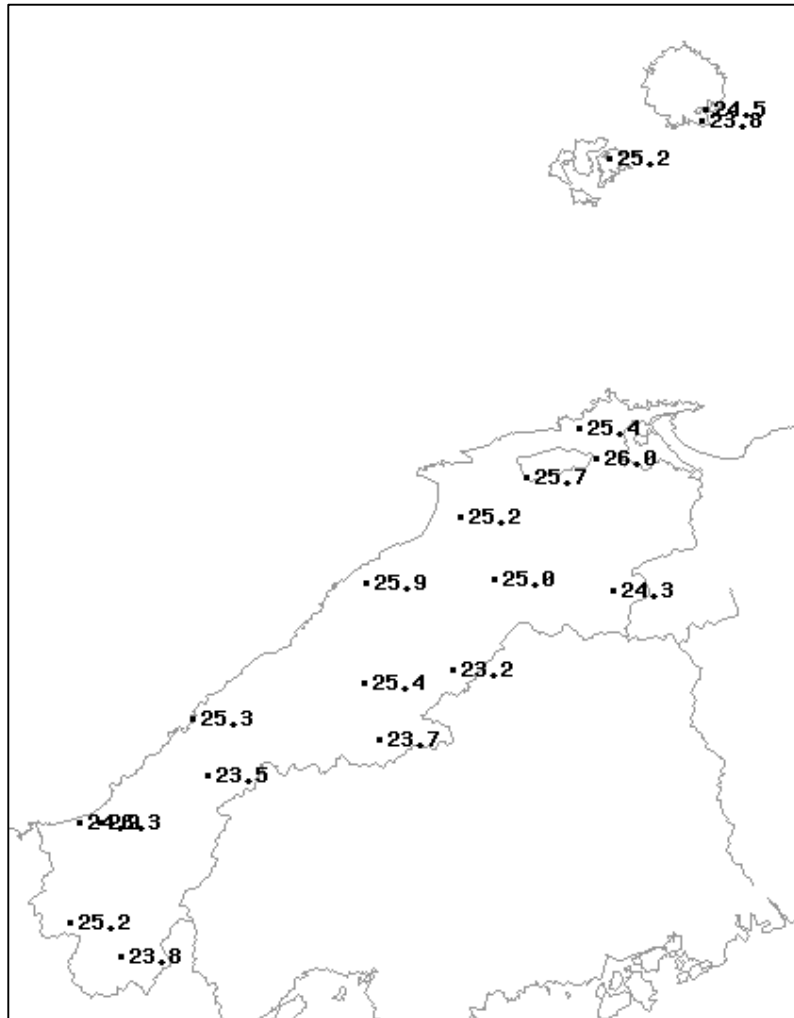


益田

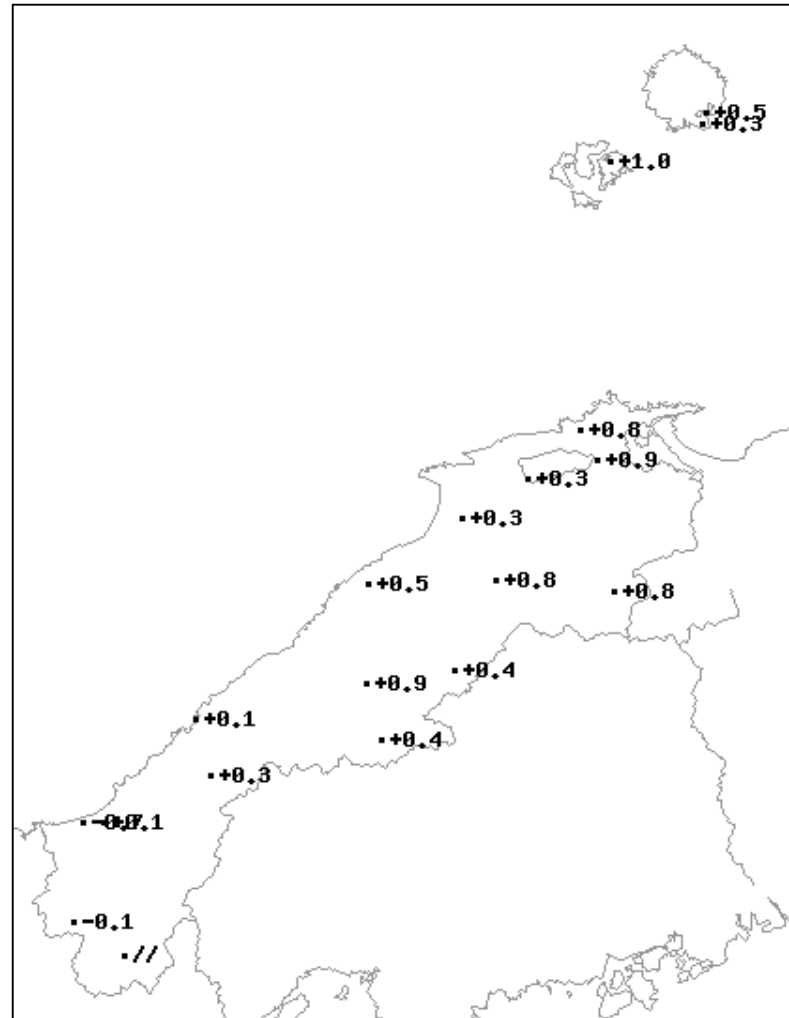


# 7月中旬のアメダス気象分布図（平均気温）

平均気温（℃）



平年差（℃）



観測値・平年値（℃）

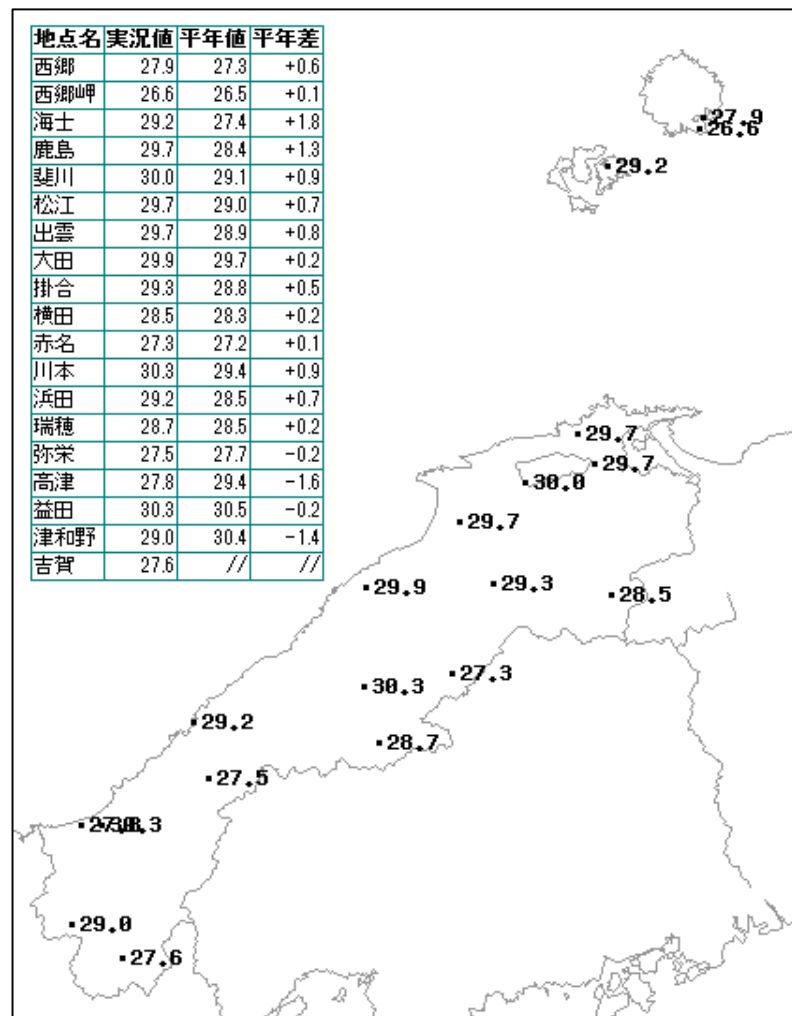
地点名	実況値	平年値	平年差
西郷	24.5	24.0	+0.5
西郷岬	23.8	23.5	+0.3
海士	25.2	24.2	+1.0
鹿島	25.4	24.6	+0.8
斐川	25.7	25.4	+0.3
松江	26.0	25.1	+0.9
出雲	25.2	24.9	+0.3
大田	25.9	25.4	+0.5
掛合	25.0	24.2	+0.8
横田	24.3	23.5	+0.8
赤名	23.2	22.8	+0.4
川本	25.4	24.5	+0.9
浜田	25.3	25.2	+0.1
瑞穂	23.7	23.3	+0.4
弥栄	23.5	23.2	+0.3
高津	24.9	25.6	-0.7
益田	26.3	26.2	+0.1
津和野	25.2	25.3	-0.1
吉賀	23.8	//	//

■凡例

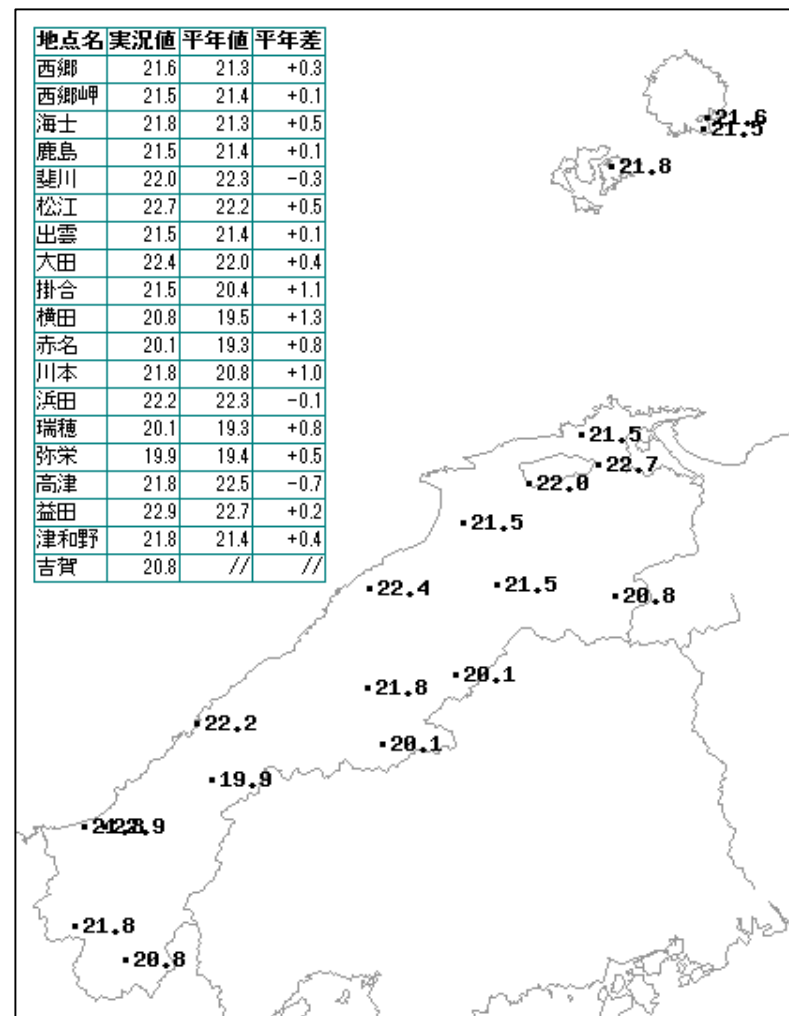
D	正常値
—	現象なし
D)	準正常値
D]	資料不足値
X	資料なし
//	平年値なし

## 7月中旬のアメダス気象分布図（最高気温・最低気温の旬平均）

最高気温の旬平均（ ）

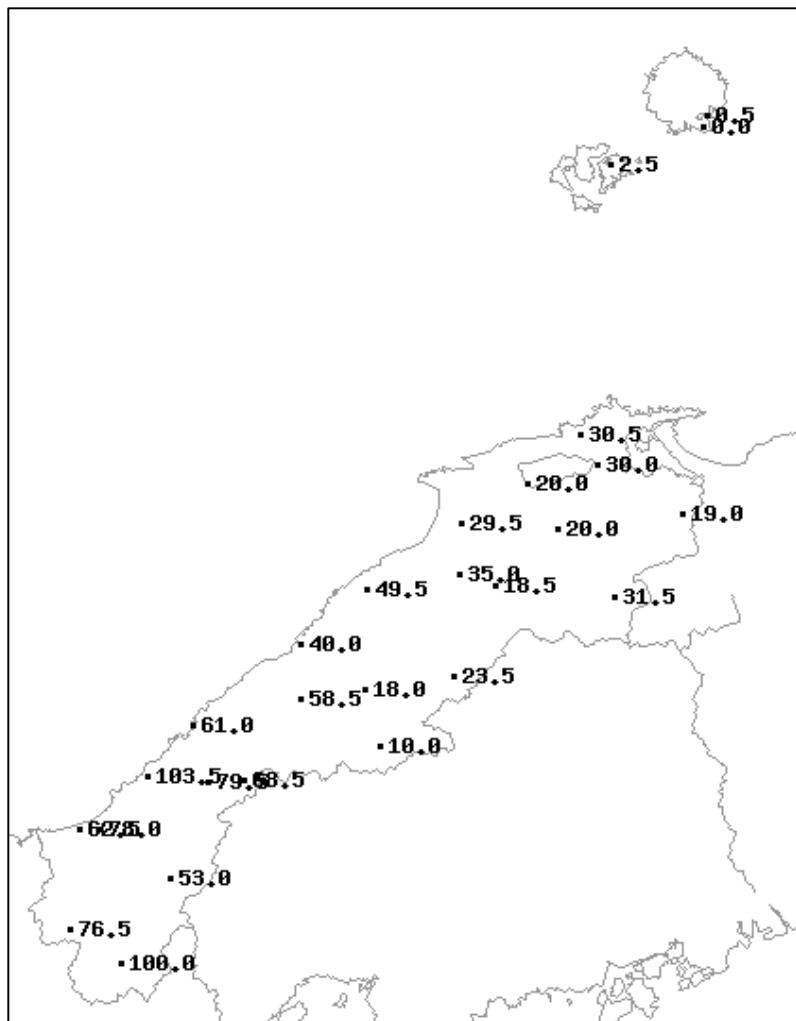


最低気温の旬平均（ ）

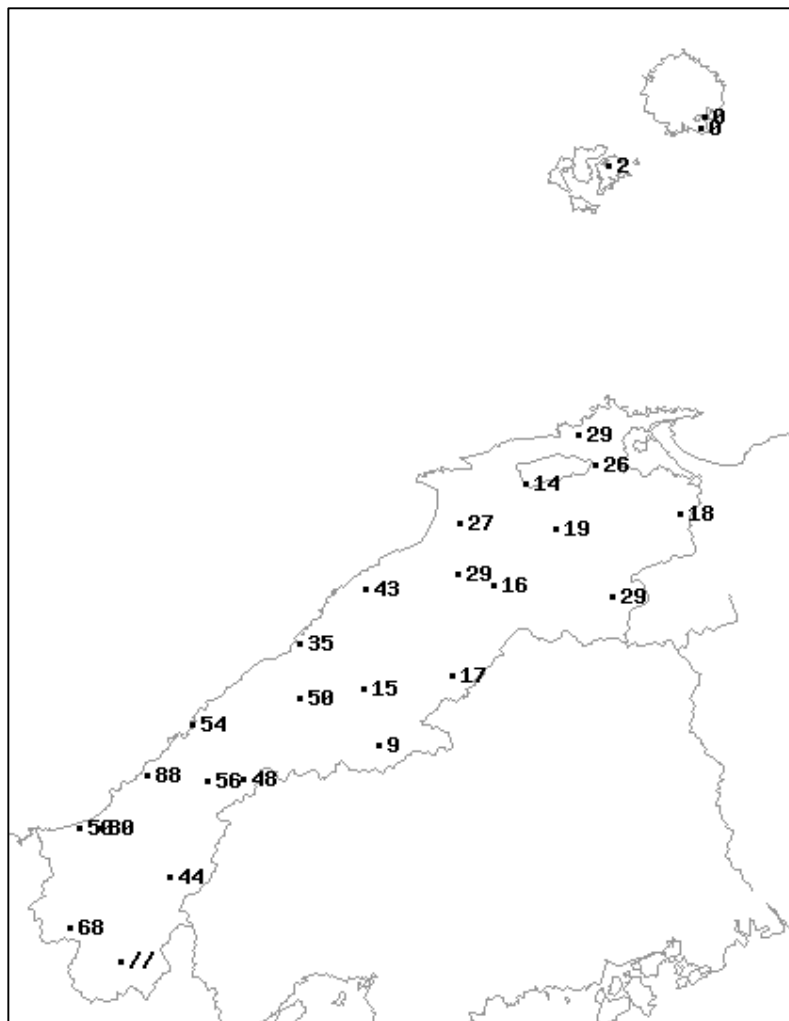


## 7月中旬のアメダス気象分布図（降水量）

降水量（mm）



平年比（%）



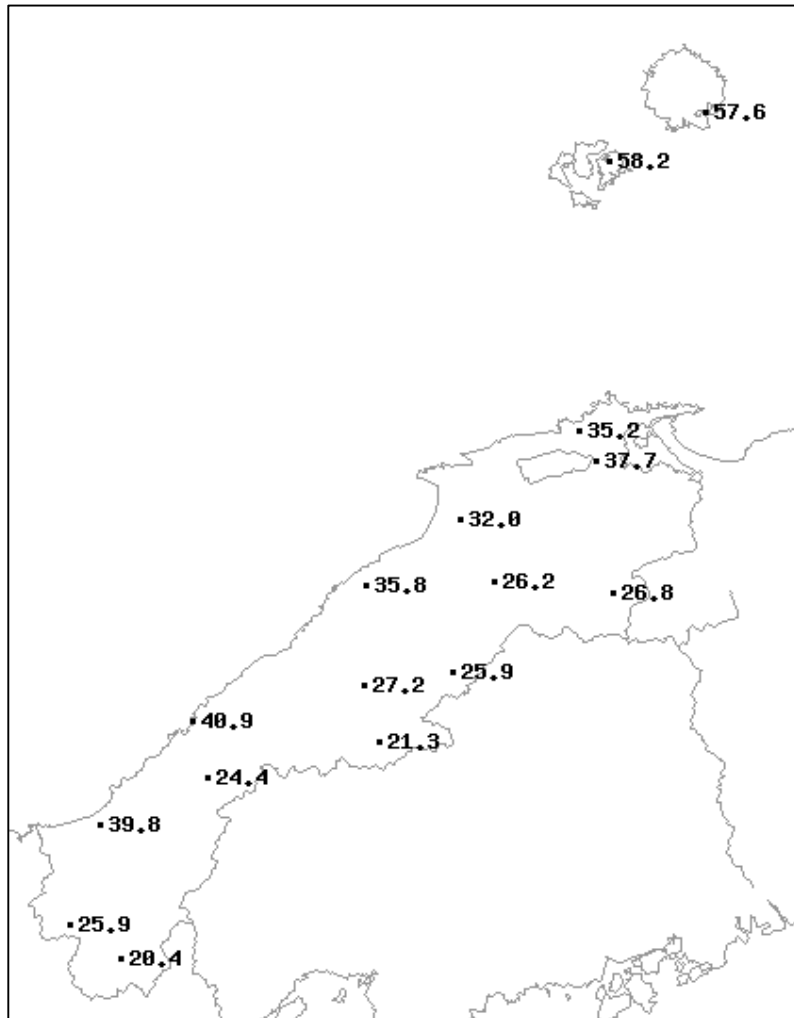
観測値・平年値（mm）

地点名	実況値	平年値	平年比(%)
西郷	0.5	104.7	0
西郷岬	0.0	141.1	0
海士	2.5	108.4	2
鹿島	30.5	104.7	29
斐川	20.0	146.6	14
松江	30.0	115.4	26
出雲	29.5	110.2	27
大東	20.0	107.8	19
伯太	19.0	105.9	18
佐田	35.0	118.9	29
大田	49.5	115.5	43
掛合	18.5	113.1	16
横田	31.5	109.3	29
福光	40.0	115.3	35
赤名	23.5	142.2	17
桜江	58.5	117.6	50
川本	18.0	119.9	15
浜田	61.0	112.5	54
瑞穂	10.0	110.1	9
三隅	103.5	117.2	88
弥栄	79.5	141.1	56
波佐	68.5	142.6	48
高津	62.5	125.6	50
益田	78.0	97.8	80
匹見	53.0	119.6	44
津和野	76.5	111.9	68
吉賀	100.0	//	//

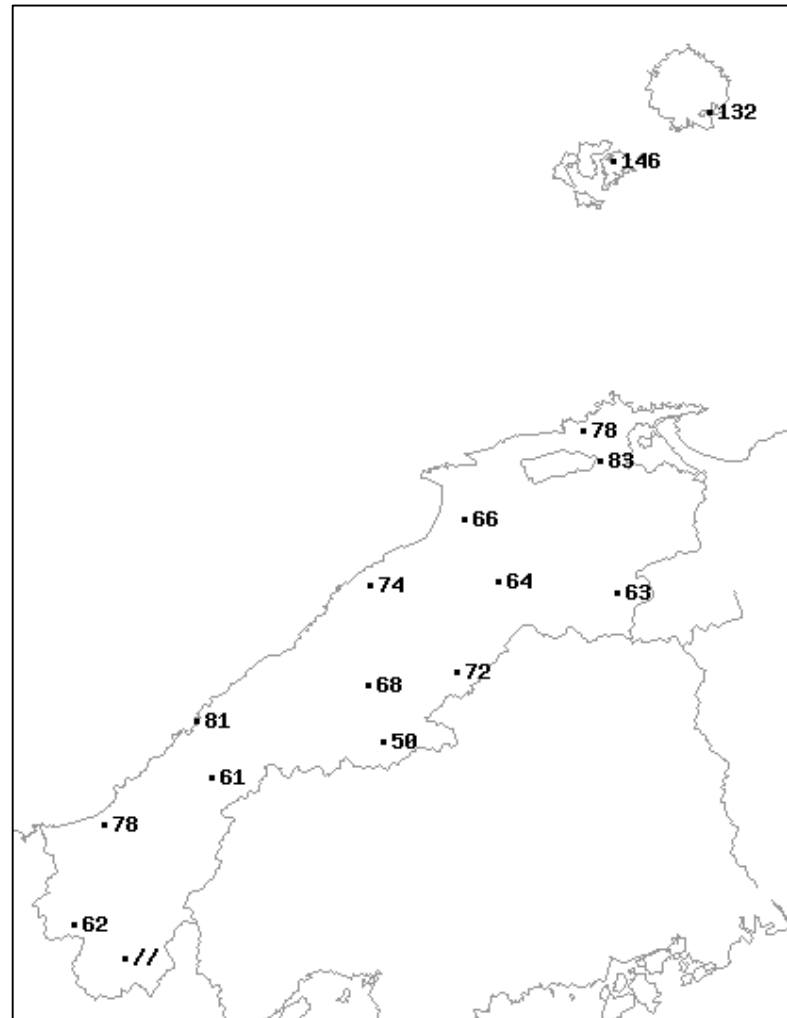


## 7月中旬のアメダス気象分布図（日照時間）

日照時間（h）



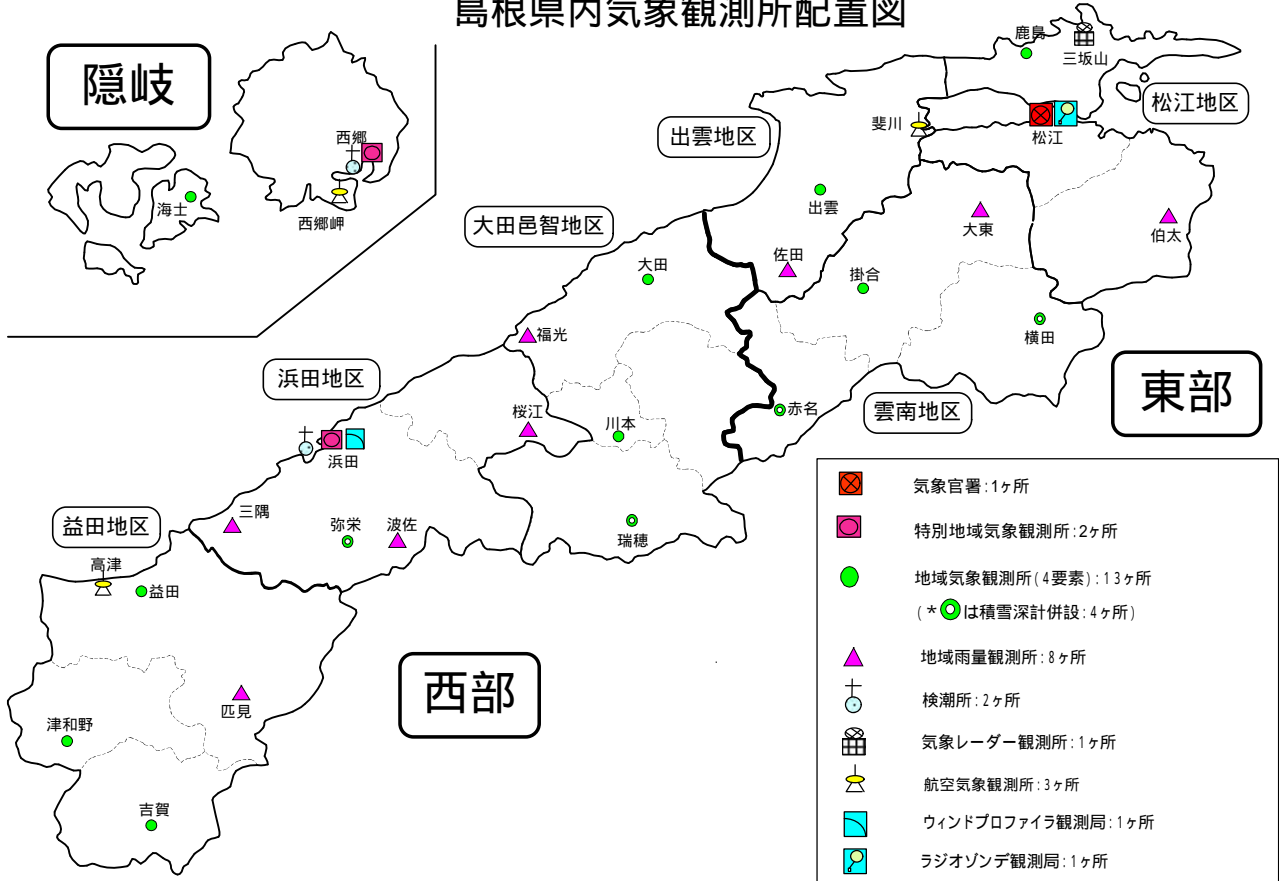
平年比（%）



観測値・平年値（h）

地点名	実況値	平年値	平年比(%)
西郷	57.6	43.6	132
海士	58.2	40.0	146
鹿島	35.2	45.3	78
松江	37.7	45.3	83
出雲	32.0	48.6	66
大田	35.8	48.3	74
掛合	26.2	41.0	64
横田	26.8	42.7	63
赤名	25.9	35.9	72
川本	27.2	40.0	68
浜田	40.9	50.3	81
瑞穂	21.3	42.6	50
弥栄	24.4	40.0	61
益田	39.8	50.8	78
津和野	25.9	42.0	62
吉賀	20.4	//	//

# 島根県内気象観測所配置図



平成27年1月1日現在

## 島根県地域気象観測所（アメダス）所在地一覧表

観測所	気温	降水量	日照	風向 風速	積雪	所在地	緯度	経度	海面上 の高さ
西郷						隠岐郡隠岐の島町西町大城ノ一（西郷特別地域気象観測所）	36°12.2'	133°20.0'	27m
西郷岬						隠岐郡隠岐の島町岬町（隠岐航空気象観測所）	36°10.7'	133°19.4'	80m
海士						隠岐郡海士町海士	36°05.8'	133°05.8'	3m
鹿島						松江市鹿島町北講武	35°31.2'	133°01.3'	5m
斐川						出雲市斐川町沖州（出雲航空気象観測所）	35°24.8'	132°53.4'	2m
松江						松江市西津田（松江地方気象台）	35°27.4'	133°03.9'	17m
出雲						出雲市芦渡町	35°19.9'	132°43.8'	20m
大東						雲南市大東町下阿用	35°19.1'	132°57.9'	56m
伯太						安来市伯太町西母里	35°21.0'	133°16.4'	23m
佐田						出雲市佐田町大呂	35°13.3'	132°43.4'	100m
大田						大田市大田町大田	35°11.4'	132°29.8'	30m
掛合						雲南市掛合町掛合	35°11.8'	132°48.9'	215m
横田						仁多郡奥出雲町稲原	35°10.4'	133°06.2'	369m
福光						大田市温泉津町福光	35°04.2'	132°20.0'	8m
赤名						飯石郡飯南町下赤名	35°00.1'	132°42.7'	444m
桜江						江津市桜江町川戸	34°57.2'	132°20.0'	32m
川本						邑智郡川本町川本	34°58.6'	132°29.5'	132m
浜田						浜田市大辻町（浜田特別地域気象観測所）	34°53.8'	132°04.2'	19m
瑞穂						邑智郡邑南町淀原	34°51.2'	132°31.8'	327m
三隅						浜田市三隅町三隅	34°47.3'	131°57.5'	11m
弥栄						浜田市弥栄町長安本郷	34°46.6'	132°06.5'	380m
波佐						浜田市金城町波佐	34°46.8'	132°11.8'	370m
高津						益田市内田町（石見航空気象観測所）	34°40.5'	131°47.4'	54m
益田						益田市あけぼの東町	34°40.6'	131°50.6'	4m
匹見						益田市匹見町匹見	34°34.3'	132°01.0'	259m
津和野						鹿足郡津和野町森村	34°27.7'	131°46.2'	165m
吉賀						鹿足郡吉賀町七日市	34°23.5'	131°53.6'	250m