

島根県の気象概況(旬の速報)

平成 27 年 6 月下旬

松江地方気象台

気象概況 平成 27 年 6 月下旬

この期間の天気は周期的に変化した。26 日は梅雨前線上の低気圧が山陰沖を東北東に進んだため、日降水量が西郷で 105.0 ミリ、海士で 102.0 ミリを観測するなど、隠岐を中心に大雨となった。

日付	天気概況	松江(06時～18時)	松江(18時～翌06時)
21日	上空の寒気や湿った空気の影響を受ける	曇時々晴一時雨	晴後一時薄曇
22日	気圧の谷の影響を受ける	曇	曇後晴
23日	日本海の高気圧に覆われる	晴時々曇	曇一時晴
24日	日本海の高気圧に覆われるが、午後は大気の状態が不安定となる	曇時々晴	曇
25日	日本海の高気圧に覆われる	曇時々晴後一時雨	曇後雨
26日	梅雨前線上の低気圧が山陰沖を東北東に進む	大雨後一時晴	雨時々曇、大風を伴う
27日	低気圧が日本海を東に進む	雨時々曇	曇時々雨
28日	寒気の影響を受ける	曇	曇後晴
29日	移動性高気圧に覆われる	晴	曇
30日	気圧の谷や梅雨前線の影響を受ける	曇後雨	大雨

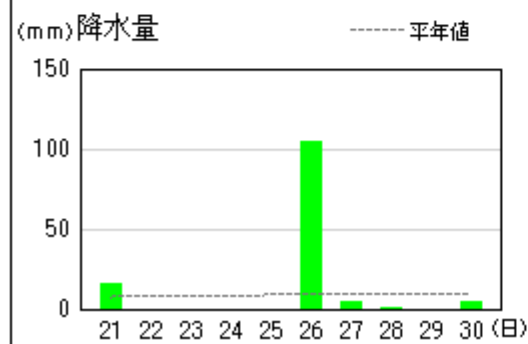
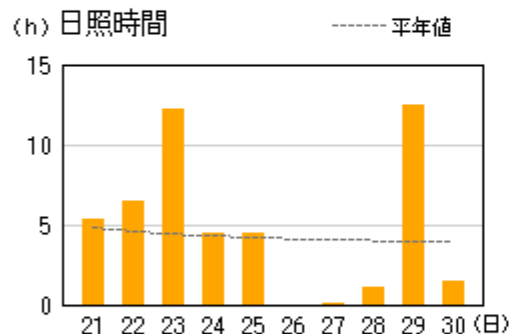
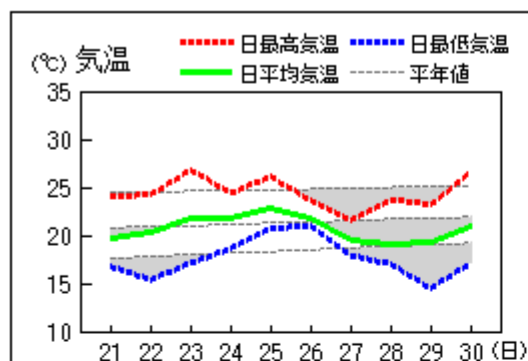
気象官署・特別地域気象観測所の観測値(6月下旬)

要素	気温()						降水量(mm)		日照時間(h)	
	平均		最高		最低					
	本年	平年	本年	平年	本年	平年	本年	平年	本年	平年
松江	21.7	22.3	25.9	26.2	18.6	19.5	105.0	111.4	43.1	37.2
浜田	21.3	22.3	24.9	25.6	18.1	19.5	64.0	120.5	47.6	36.7
西郷	20.7	21.3	24.4	24.6	17.6	18.4	129.0	90.5	48.0	39.1

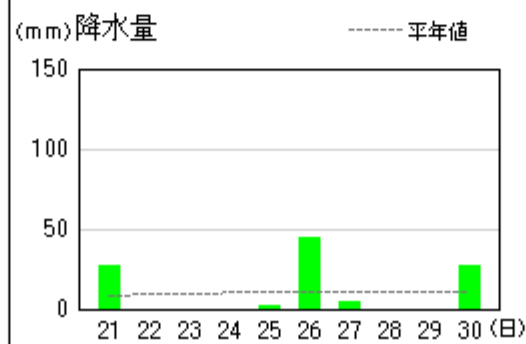
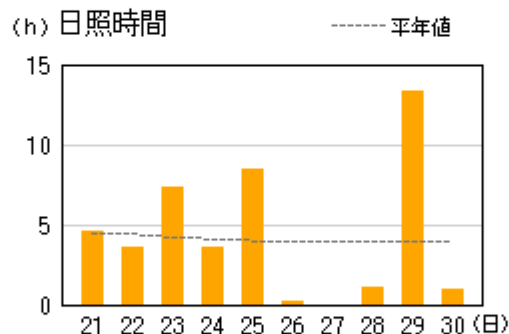
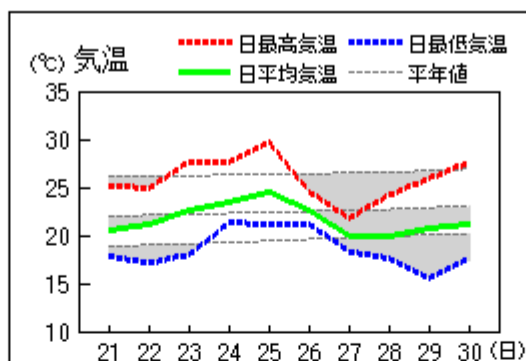
平均気温は、松江・西郷「平年並」、浜田「低い」。降水量は、浜田「少ない」、松江「平年並」、西郷「多い」。日照時間は、全域「多い」。

アメダス 気象経過図：2015年06月21日-2015年06月30日

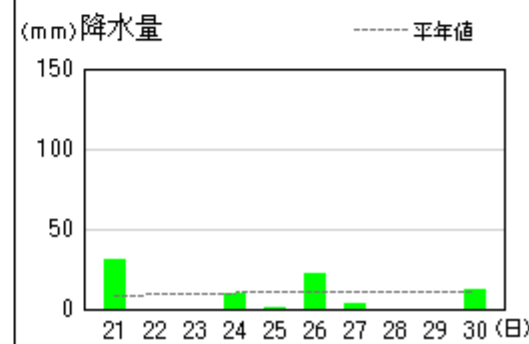
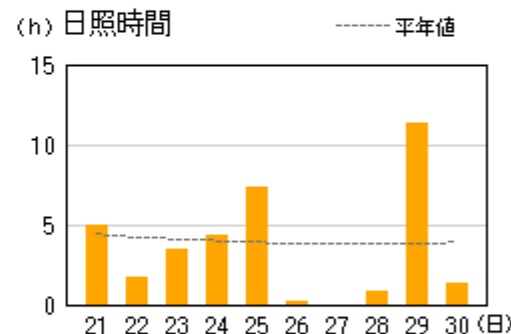
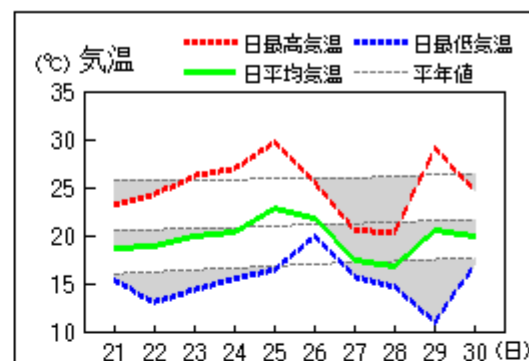
西郷



松江

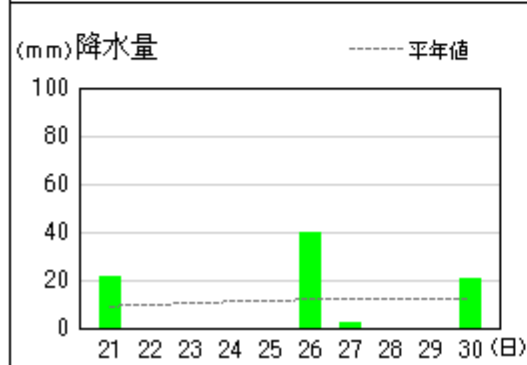
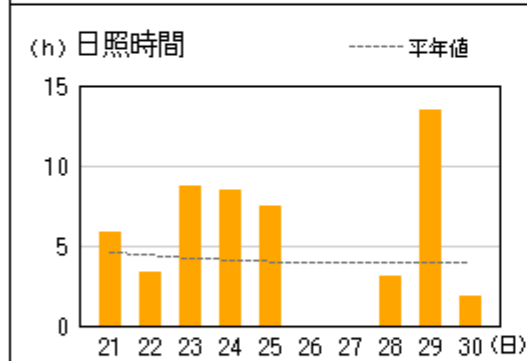
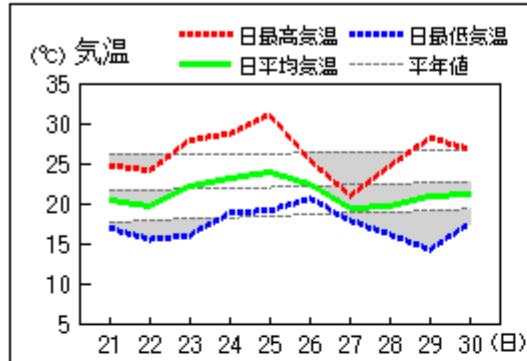


横田

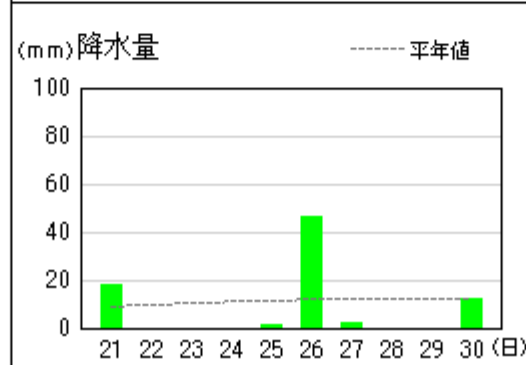
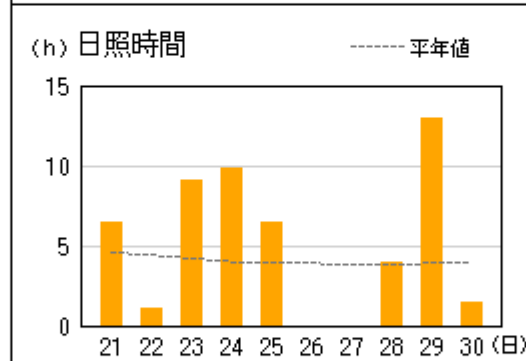
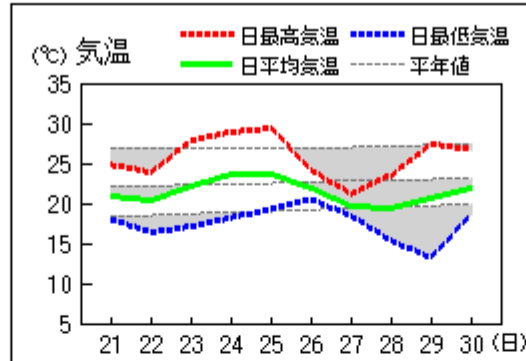


アメダス 気象経過図：2015年06月21日-2015年06月30日

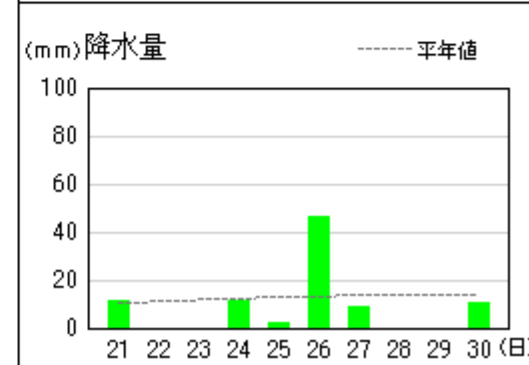
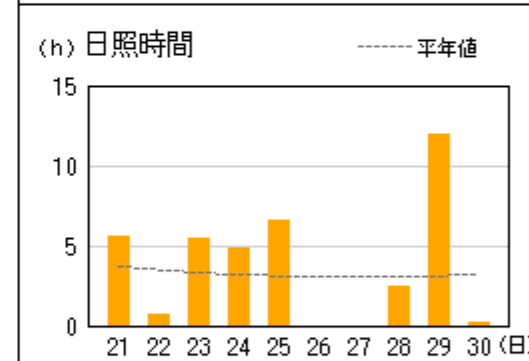
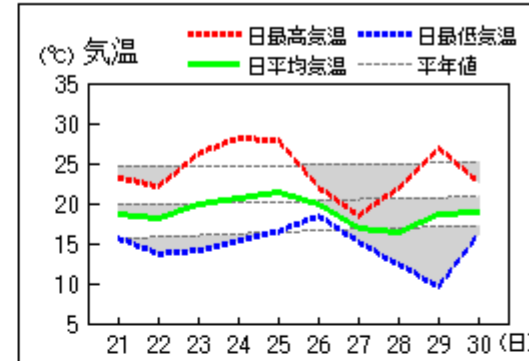
出雲



大田

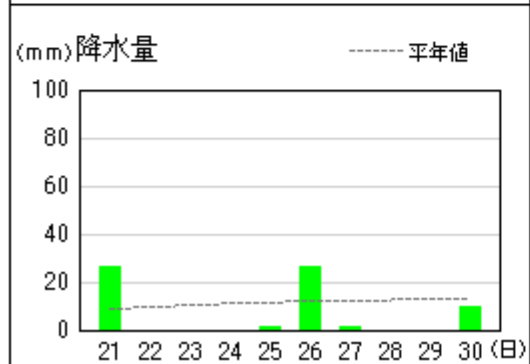
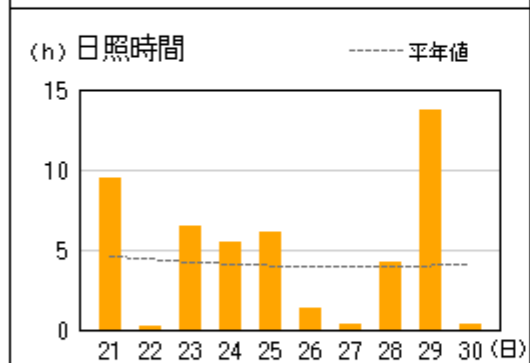
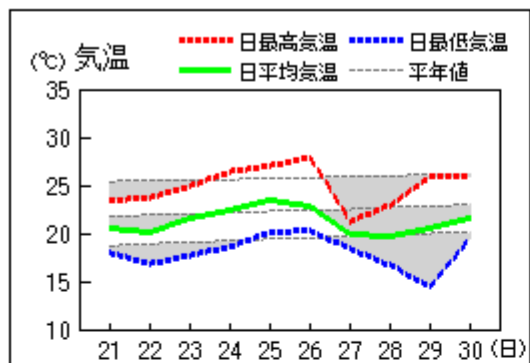


赤名

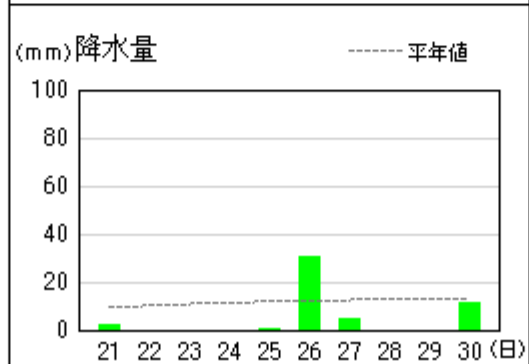
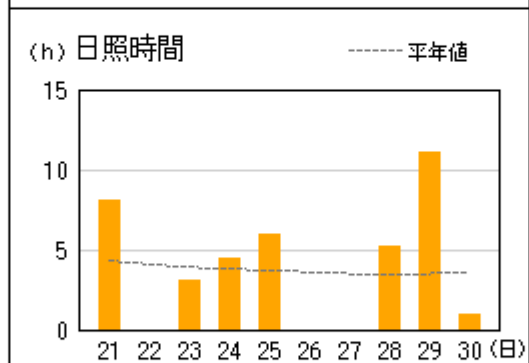
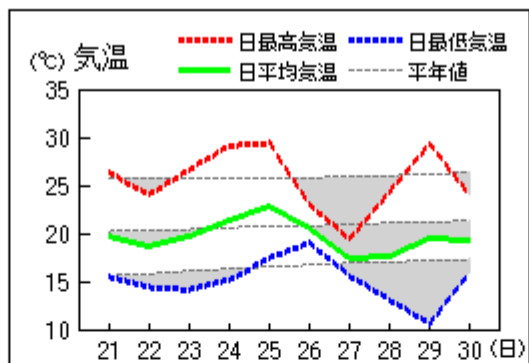


アメダス 気象経過図：2015年06月21日-2015年06月30日

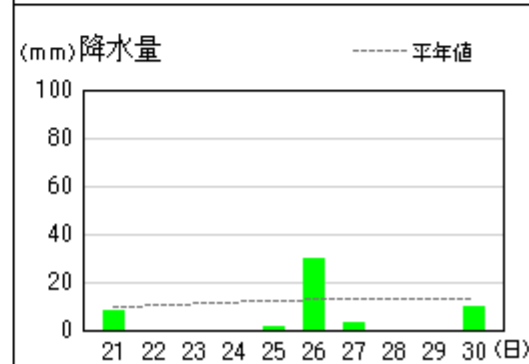
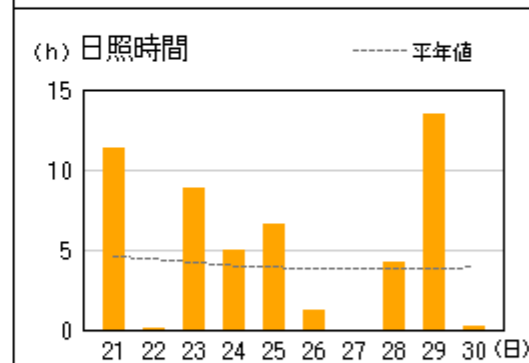
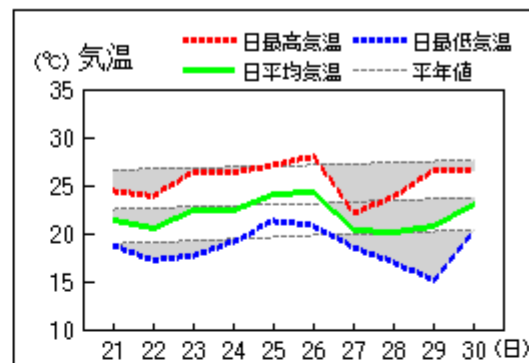
浜田



瑞穂

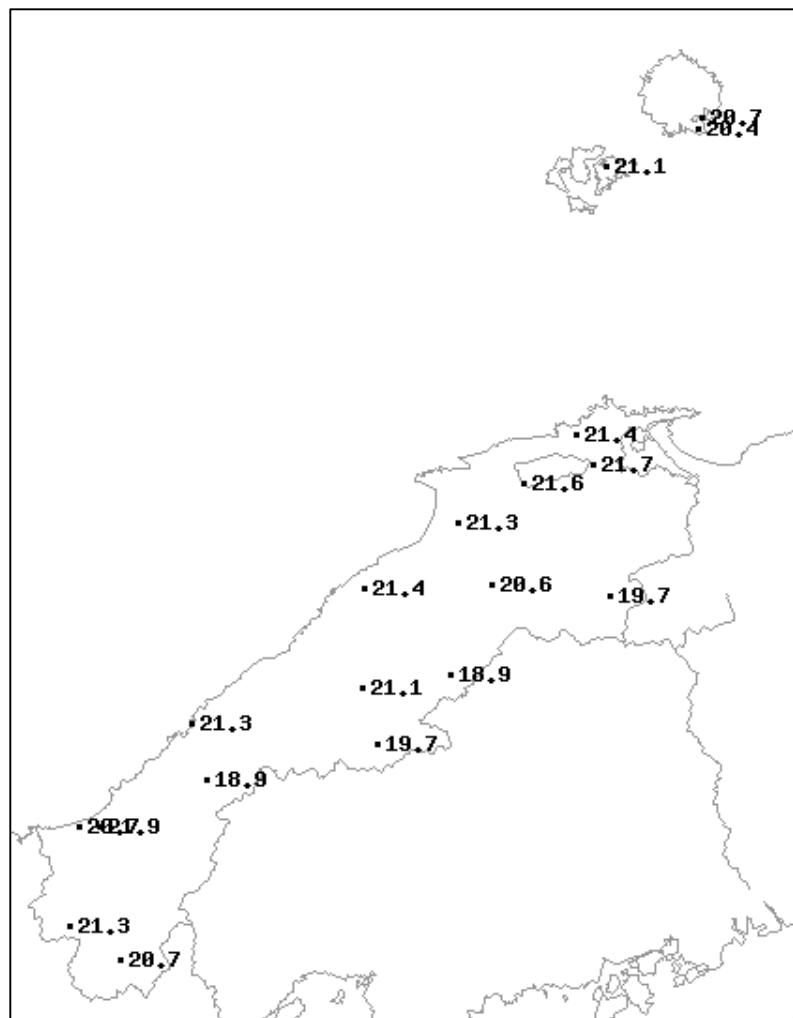


益田

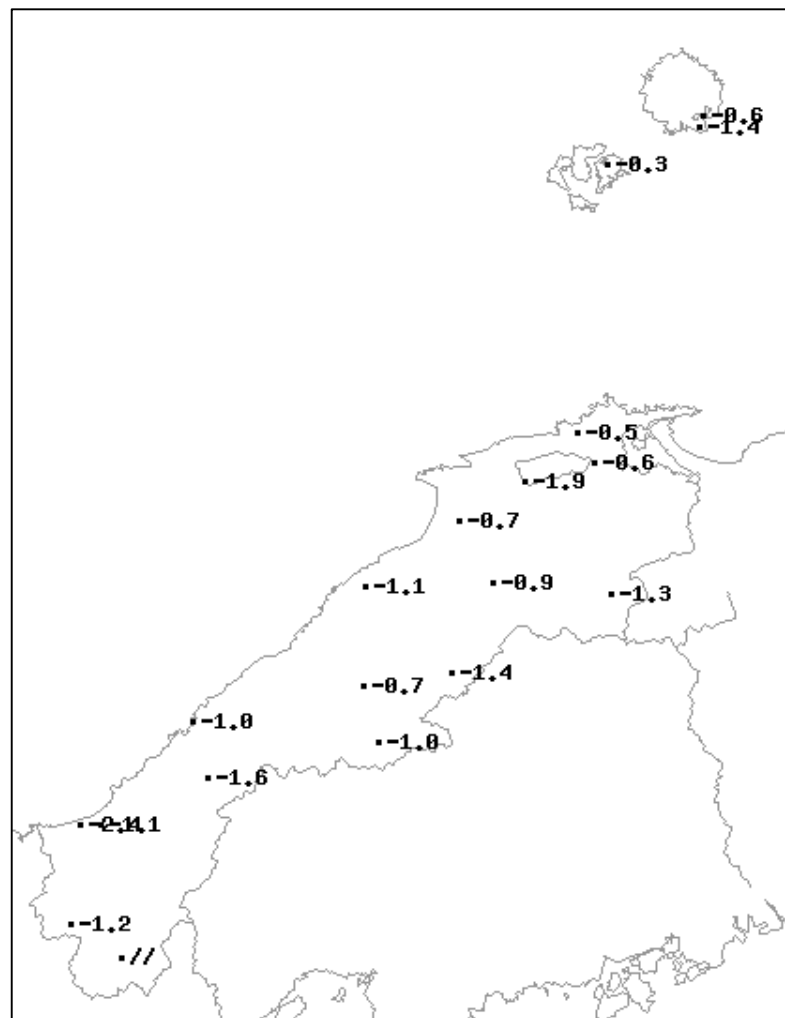


6月下旬のアメダス気象分布図（平均気温）

平均気温（℃）



平年差（℃）



観測値・平年値（℃）

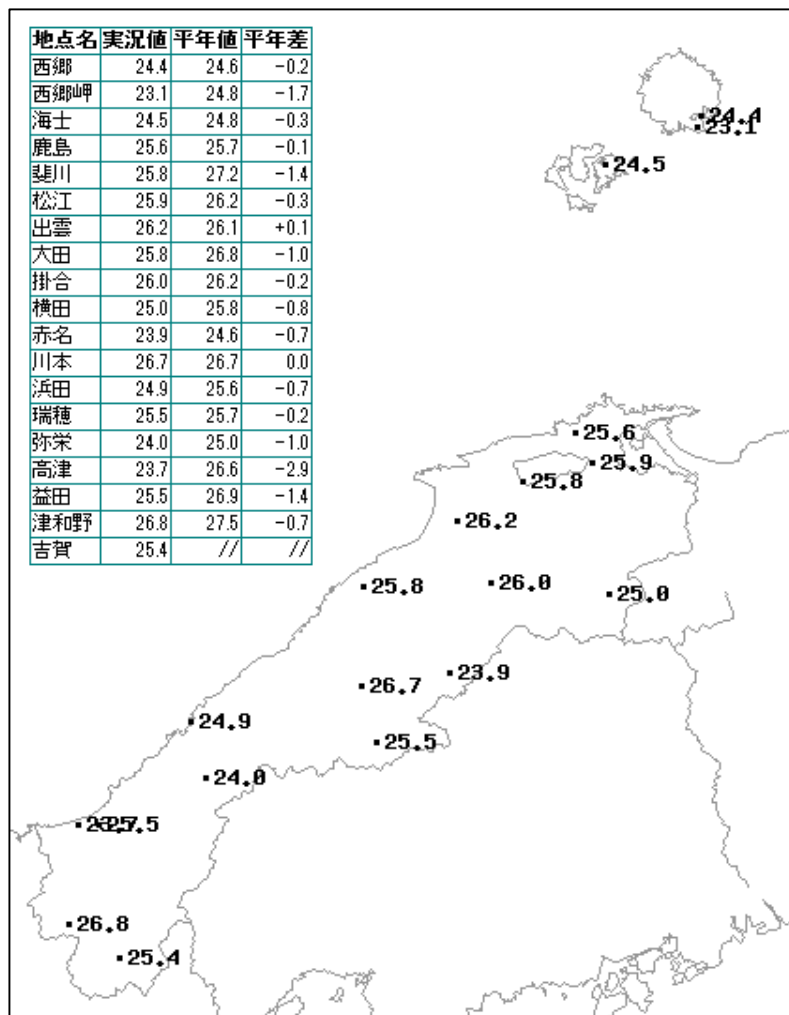
地点名	実況値	平年値	平年差
西郷	20.7	21.3	-0.6
西郷岬	20.4	21.8	-1.4
海士	21.1	21.4	-0.3
鹿島	21.4	21.9	-0.5
斐川	21.6	23.5	-1.9
松江	21.7	22.3	-0.6
出雲	21.3	22.0	-0.7
大田	21.4	22.5	-1.1
掛合	20.6	21.5	-0.9
横田	19.7	21.0	-1.3
赤名	18.9	20.3	-1.4
川本	21.1	21.8	-0.7
浜田	21.3	22.3	-1.0
瑞穂	19.7	20.7	-1.0
弥栄	18.9	20.5	-1.6
高津	20.7	23.1	-2.4
益田	21.9	23.0	-1.1
津和野	21.3	22.5	-1.2
吉賀	20.7	//	//

■凡例


D	正常値
--	現象なし
D)	準正常値
D]	資料不足値
X	資料なし
//	平年値なし

6月下旬のアメダス気象分布図（最高気温・最低気温の旬平均）

最高気温の旬平均（ ）

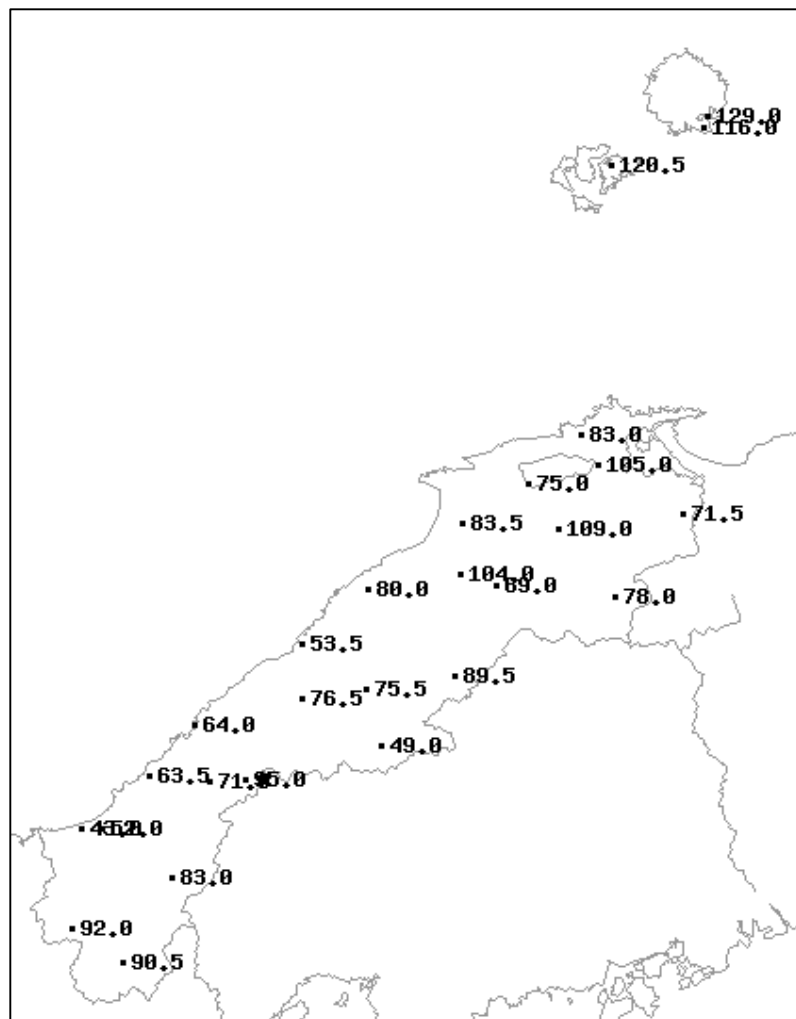


最低気温の旬平均（ ）

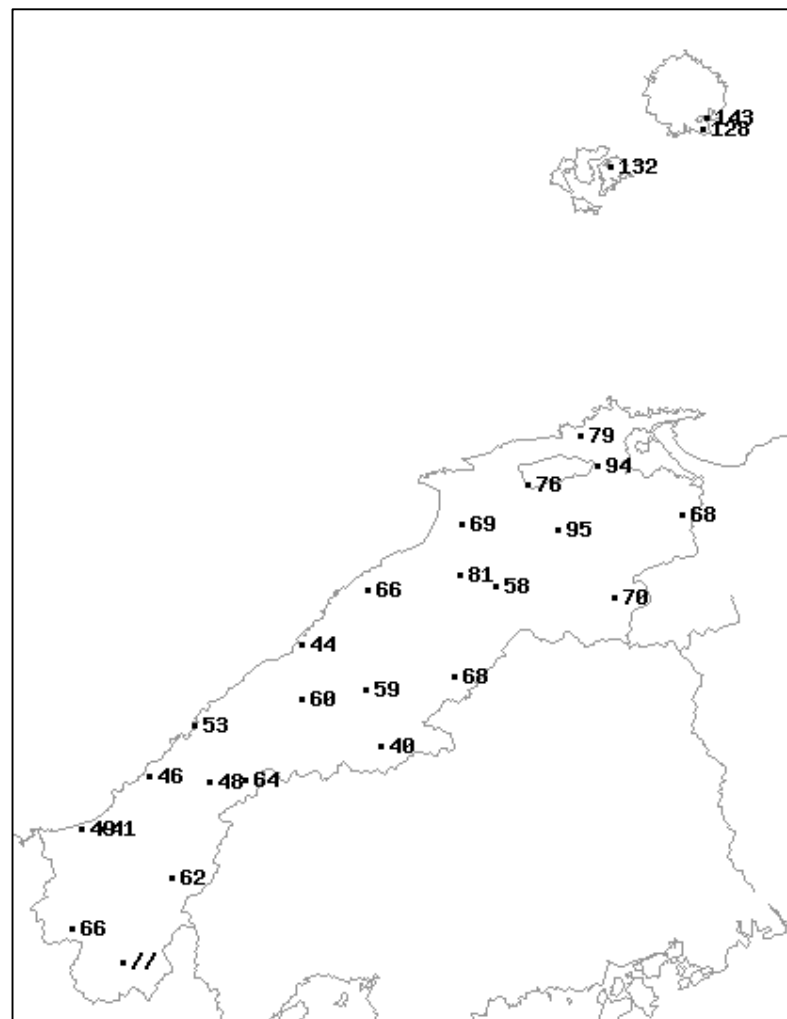


6月下旬のアメダス気象分布図（降水量）

降水量（mm）



平年比（%）

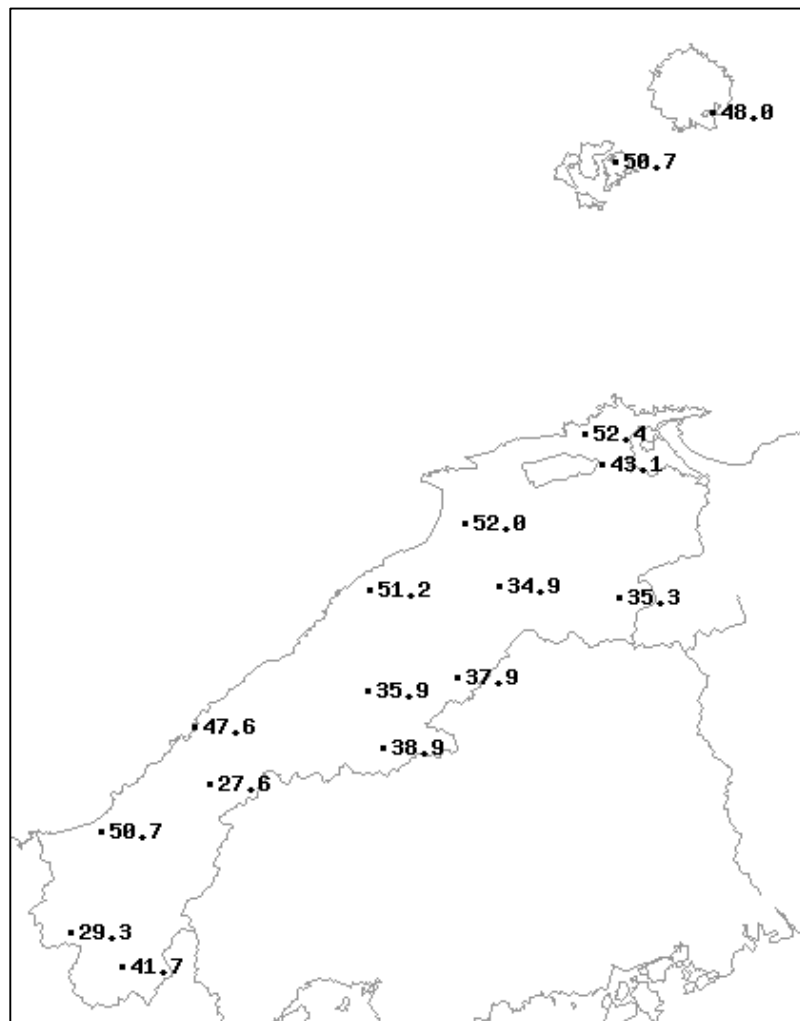


観測値・平年値（mm）

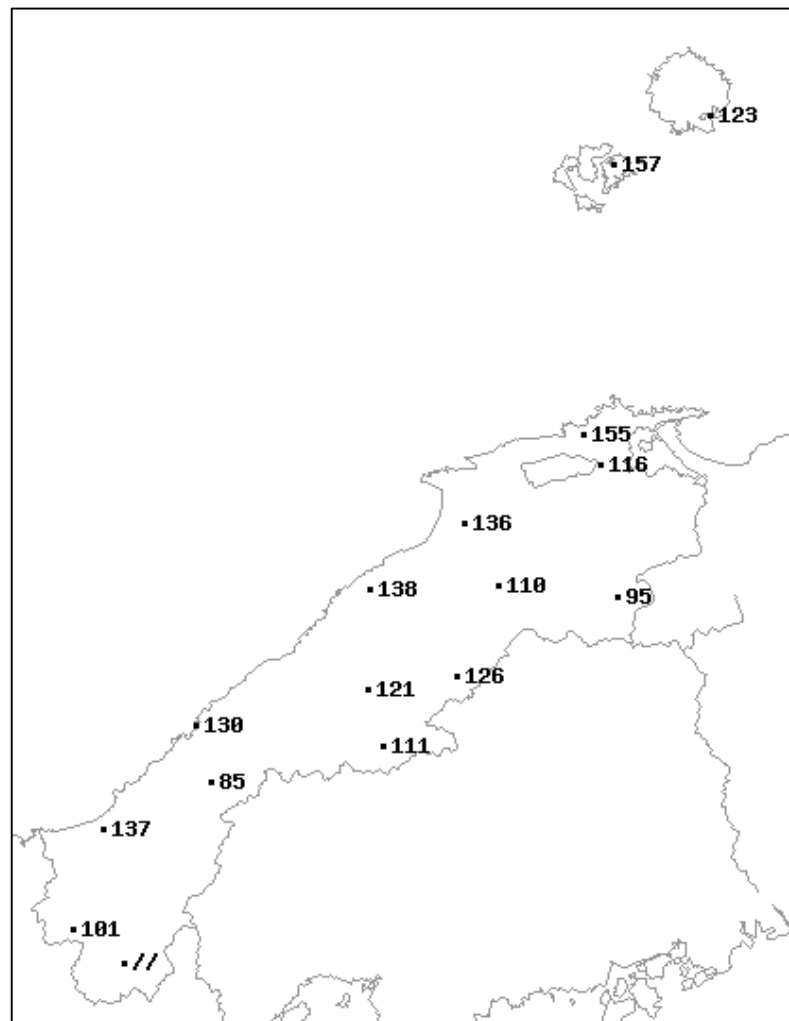
地点名	実況値	平年値	平年比(%)
西郷	129.0	90.5	143
西郷岬	116.0	90.9	128
海士	120.5	91.0	132
鹿島	83.0	104.7	79
斐川	75.0	98.3	76
松江	105.0	111.4	94
出雲	83.5	121.7	69
大東	109.0	114.6	95
伯太	71.5	105.5	68
佐田	104.0	128.4	81
大田	80.0	120.5	66
掛合	69.0	119.6	58
横田	78.0	111.2	70
福光	53.5	120.9	44
赤名	89.5	132.1	68
桜江	76.5	128.5	60
川本	75.5	128.6	59
浜田	64.0	120.5	53
瑞穂	49.0	123.0	40
三隅	63.5	137.6	46
弥栄	71.0	148.9	48
波佐	95.0	147.9	64
高津	43.0	87.4	49
益田	52.0	125.7	41
匹見	83.0	134.1	62
津和野	92.0	139.4	66
吉賀	90.5	//	//

6月下旬のアメダス気象分布図（日照時間）

日照時間（h）



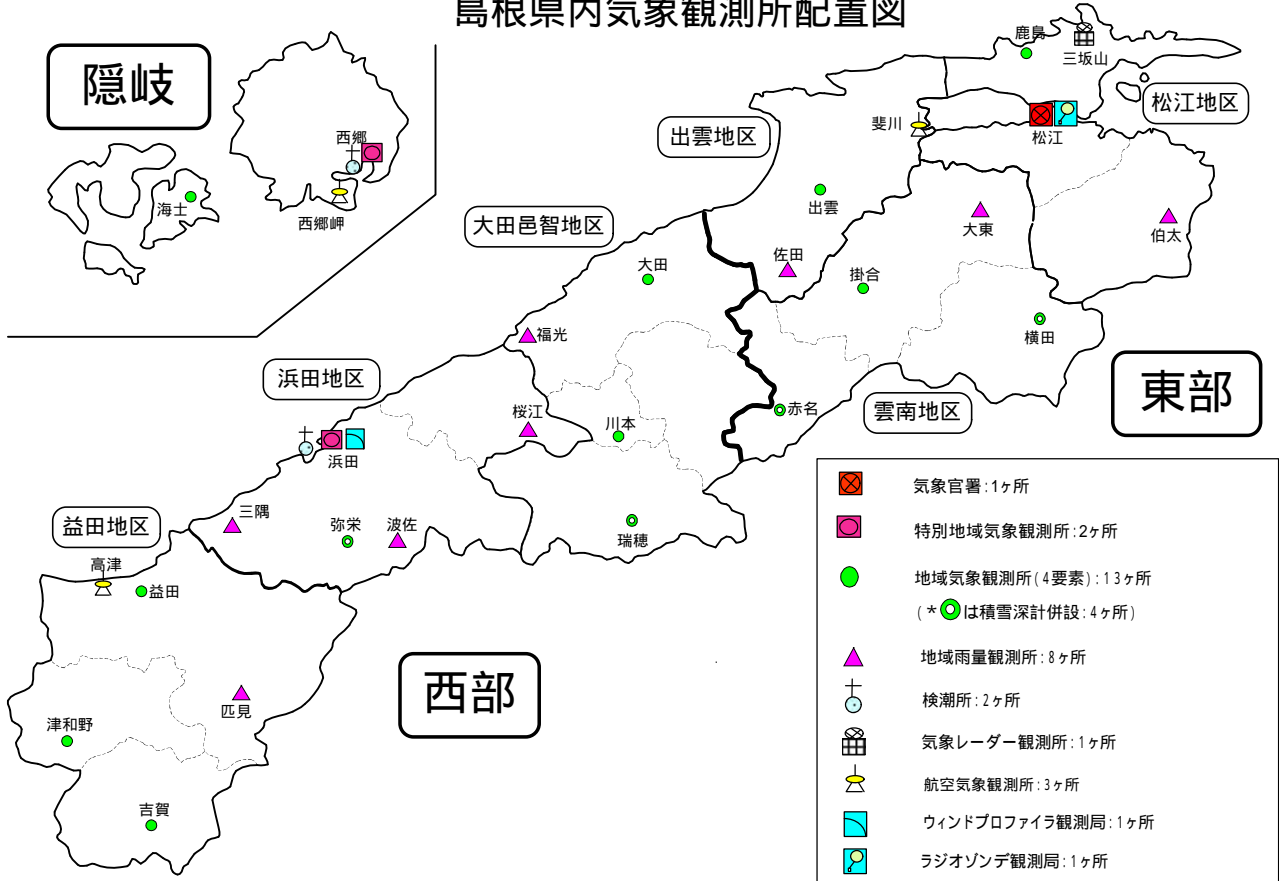
平年比（%）



観測値・平年値（h）

地点名	実況値	平年値	平年比(%)
西郷	48.0	39.1	123
海士	50.7	32.2	157
鹿島	52.4	33.9	155
松江	43.1	37.2	116
出雲	52.0	38.2	136
大田	51.2	37.1	138
掛合	34.9	31.8	110
横田	35.3	37.0	95
赤名	37.9	30.0	126
川本	35.9	29.6	121
浜田	47.6	36.7	130
瑞穂	38.9	35.0	111
弥栄	27.6	32.4	85
益田	50.7	37.0	137
津和野	29.3	29.1	101
吉賀	41.7	//	//

島根県内気象観測所配置図



平成27年1月1日現在

島根県地域気象観測所（アメダス）所在地一覧表

観測所	気温	降水量	日照	風向 風速	積雪	所在地	緯度	経度	海面上 の高さ
西郷						隠岐郡隠岐の島町西町大城ノ一（西郷特別地域気象観測所）	36°12.2'	133°20.0'	27m
西郷岬						隠岐郡隠岐の島町岬町（隠岐航空気象観測所）	36°10.7'	133°19.4'	80m
海士						隠岐郡海士町海士	36°05.8'	133°05.8'	3m
鹿島						松江市鹿島町北講武	35°31.2'	133°01.3'	5m
斐川						出雲市斐川町沖州（出雲航空気象観測所）	35°24.8'	132°53.4'	2m
松江						松江市西津田（松江地方気象台）	35°27.4'	133°03.9'	17m
出雲						出雲市芦渡町	35°19.9'	132°43.8'	20m
大東						雲南市大東町下阿用	35°19.1'	132°57.9'	56m
伯太						安来市伯太町西母里	35°21.0'	133°16.4'	23m
佐田						出雲市佐田町大呂	35°13.3'	132°43.4'	100m
大田						大田市大田町大田	35°11.4'	132°29.8'	30m
掛合						雲南市掛合町掛合	35°11.8'	132°48.9'	215m
横田						仁多郡奥出雲町稲原	35°10.4'	133°06.2'	369m
福光						大田市温泉津町福光	35°04.2'	132°20.0'	8m
赤名						飯石郡飯南町下赤名	35°00.1'	132°42.7'	444m
桜江						江津市桜江町川戸	34°57.2'	132°20.0'	32m
川本						邑智郡川本町川本	34°58.6'	132°29.5'	132m
浜田						浜田市大辻町（浜田特別地域気象観測所）	34°53.8'	132°04.2'	19m
瑞穂						邑智郡邑南町淀原	34°51.2'	132°31.8'	327m
三隅						浜田市三隅町三隅	34°47.3'	131°57.5'	11m
弥栄						浜田市弥栄町長安本郷	34°46.6'	132°06.5'	380m
波佐						浜田市金城町波佐	34°46.8'	132°11.8'	370m
高津						益田市内田町（石見航空気象観測所）	34°40.5'	131°47.4'	54m
益田						益田市あけぼの東町	34°40.6'	131°50.6'	4m
匹見						益田市匹見町匹見	34°34.3'	132°01.0'	259m
津和野						鹿足郡津和野町森村	34°27.7'	131°46.2'	165m
吉賀						鹿足郡吉賀町七日市	34°23.5'	131°53.6'	250m