

島根県の気象概況(旬の速報)

平成 27 年 5 月中旬

松江地方気象台

気象概況 平成 27 年 5 月中旬

この期間の天気は、短い周期で変化した。
 また、旬の前半は、南からの暖かい空気に覆われたため、気温が平年を大幅に上回る日が多かった。

日付	天気概況	松江(06時～18時)	松江(18時～翌06時)
11日	高気圧の後面となる	薄曇	曇一時雨
12日	寒冷前線が通過する	雨	晴
13日	東シナ海の高気圧に覆われる	晴、大風を伴う	快晴
14日	湿った空気の影響を受ける	曇	曇後晴
15日	気圧の谷の影響を受ける	曇一時晴	雨時々曇
16日	湿った空気の影響を受けるが、午後は高気圧に覆われる	曇一時雨後一時晴	晴一時曇
17日	東シナ海の高気圧に覆われる	晴後薄曇	曇一時晴
18日	西日本の南岸に停滞する前線が、夜は瀬戸内付近まで北上する	曇後時々雨	雨後時々曇
19日	東シナ海の高気圧に覆われる	晴一時曇	晴
20日	大陸の高気圧に覆われる	晴一時曇	晴

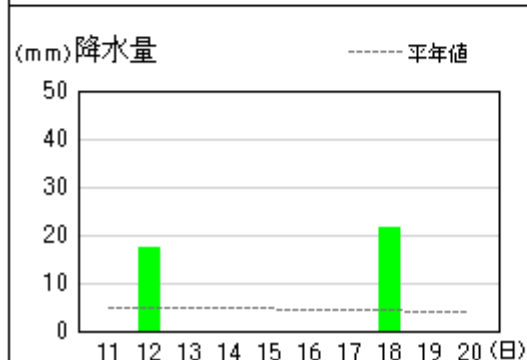
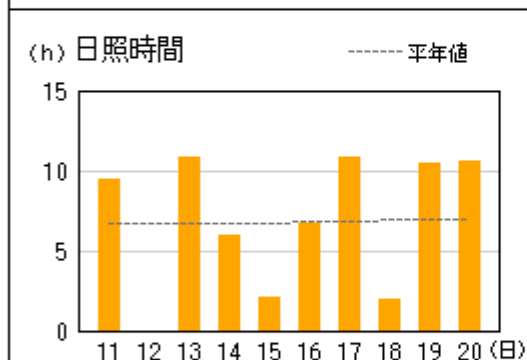
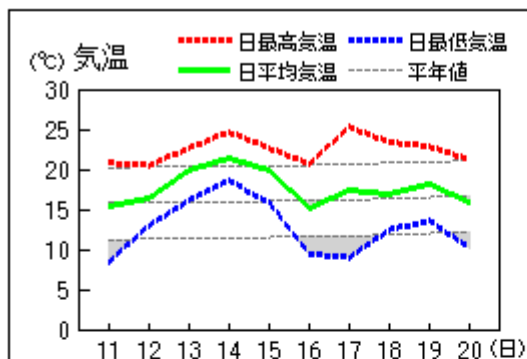
気象官署・特別地域気象観測所の観測値(5月中旬)

要素	気温()						降水量(mm)		日照時間(h)	
	平均		最高		最低					
	本年	平年	本年	平年	本年	平年	本年	平年	本年	平年
松江	19.0	17.1	24.7	22.2	14.0	12.7	62.0	52.0	71.5	63.7
浜田	18.6	17.1	22.9	21.4	14.2	12.8	78.0	56.5	60.3	63.9
西郷	17.7	16.0	22.5	20.3	12.7	11.6	39.0	48.9	68.8	65.8

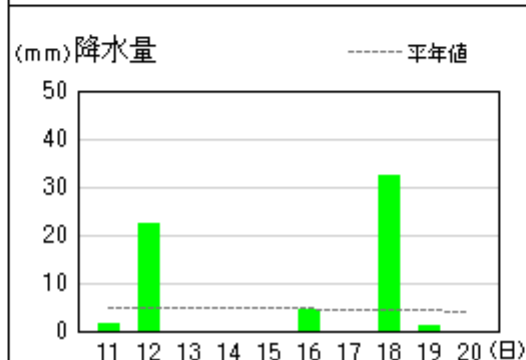
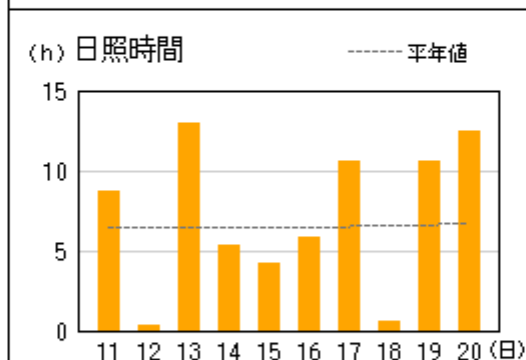
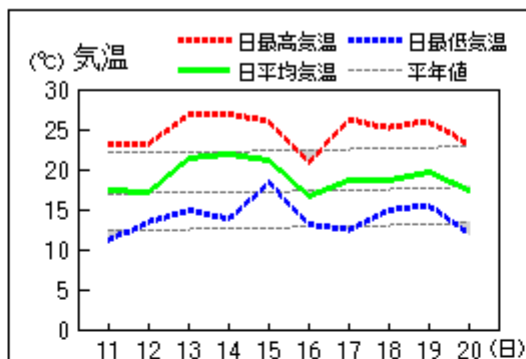
平均気温は、全域「かなり高い」。降水量は、松江・西郷「平年並」、浜田「多い」、日照時間は、浜田・西郷「平年並」、松江「多い」。

アメダス 気象経過図：2015年05月11日-2015年05月20日

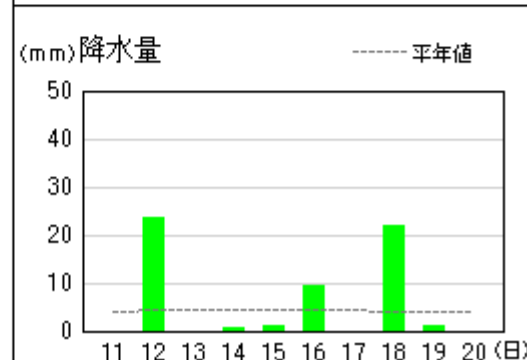
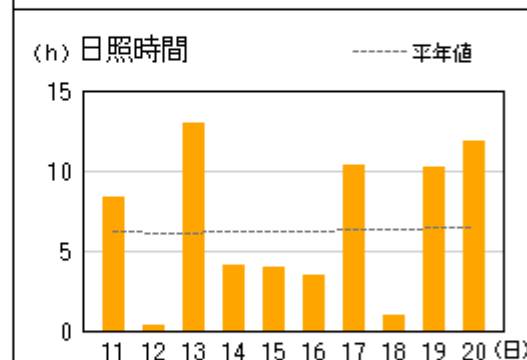
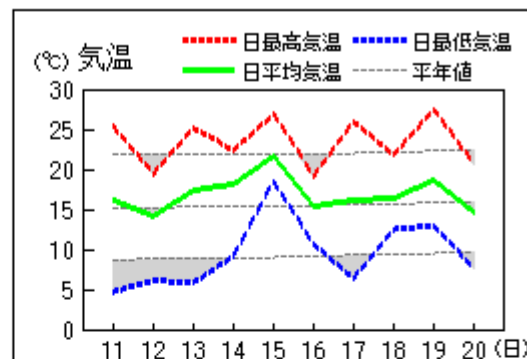
西郷



松江

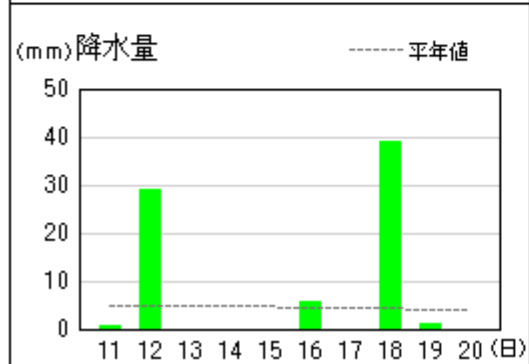
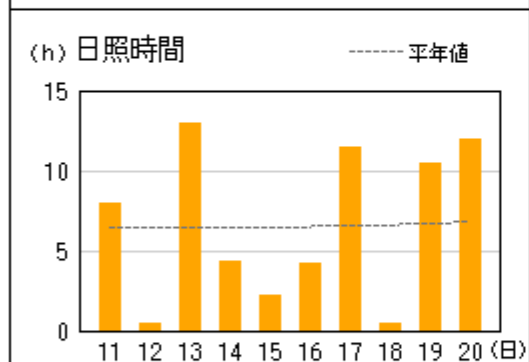
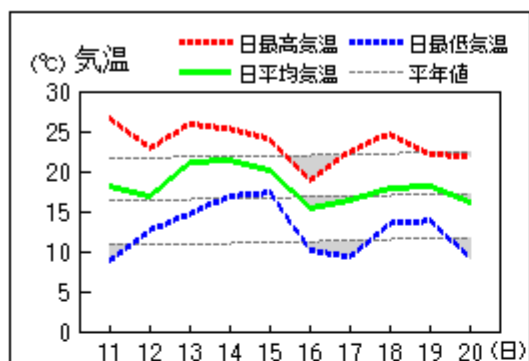


横田

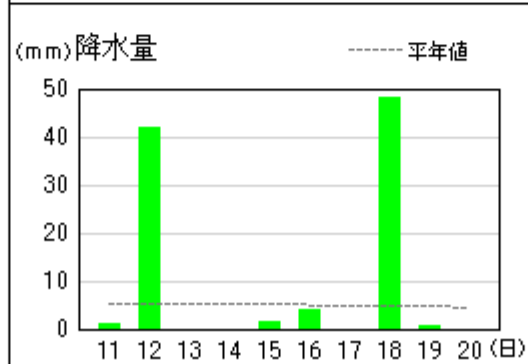
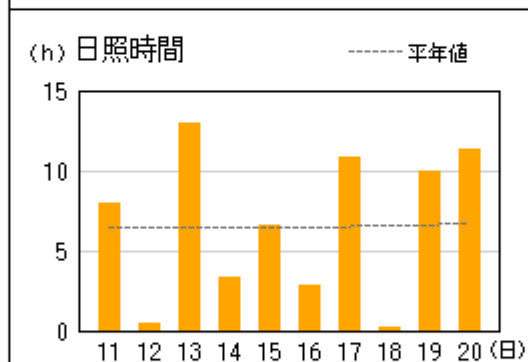
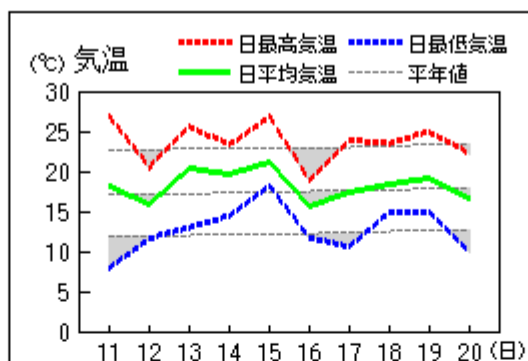


アメダス 気象経過図：2015年05月11日-2015年05月20日

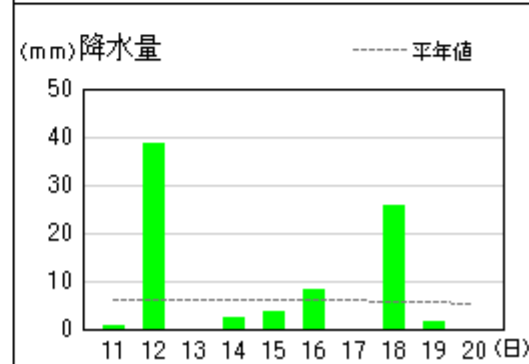
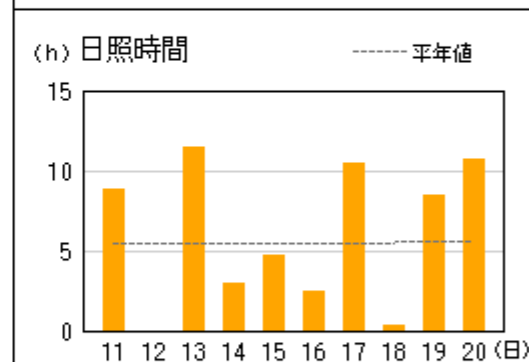
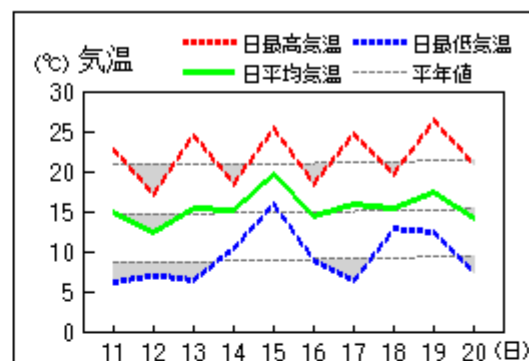
出雲



大田

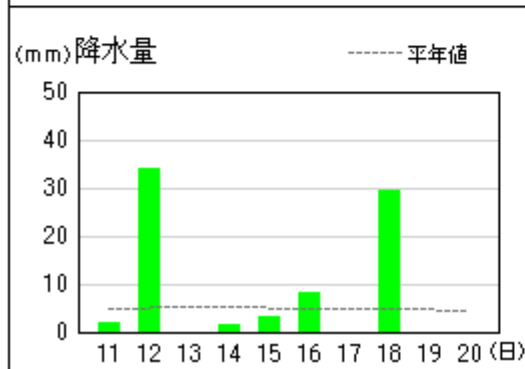
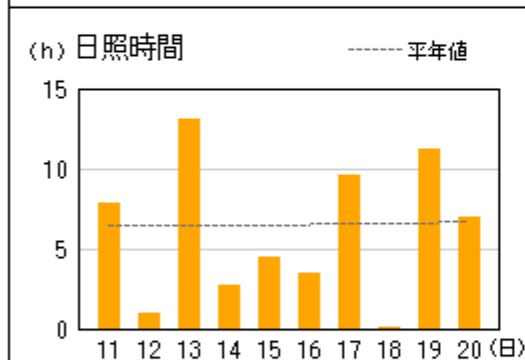
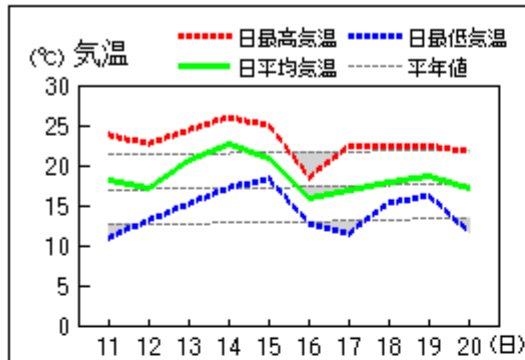


赤名

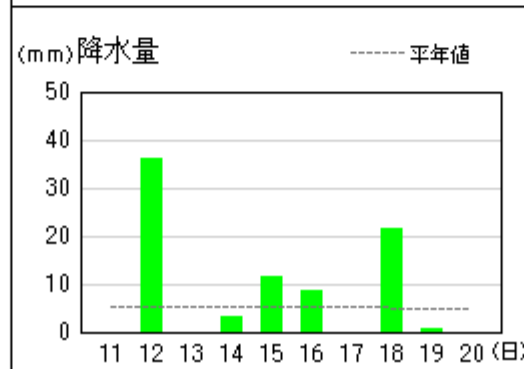
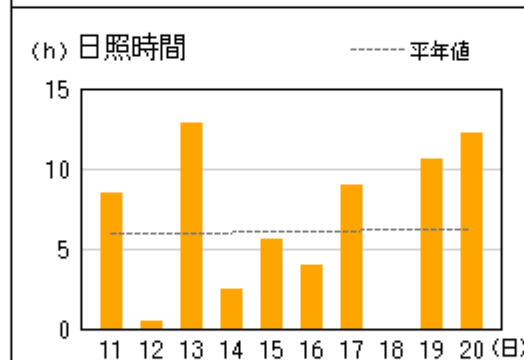
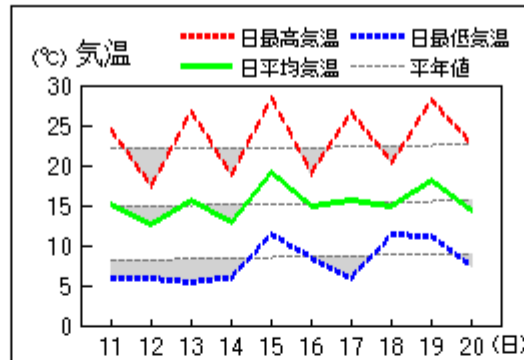


アメダス 気象経過図：2015年05月11日-2015年05月20日

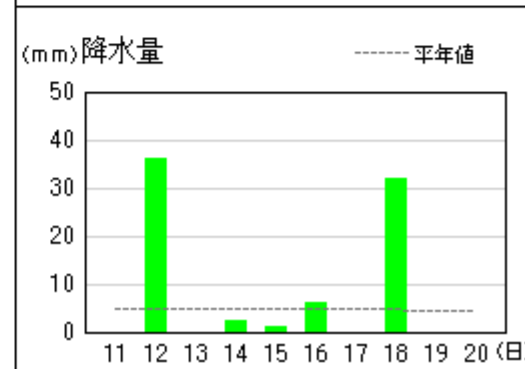
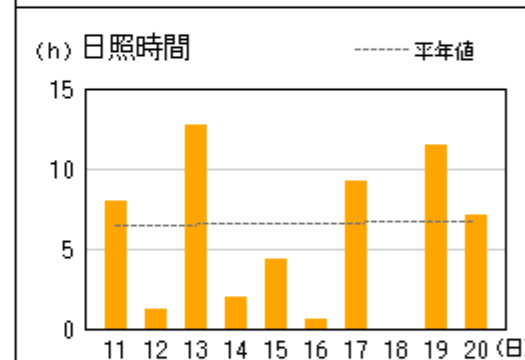
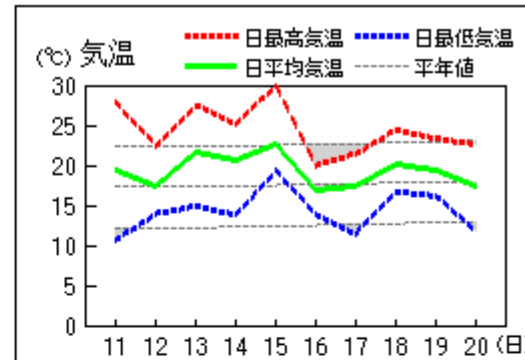
浜田



瑞穂

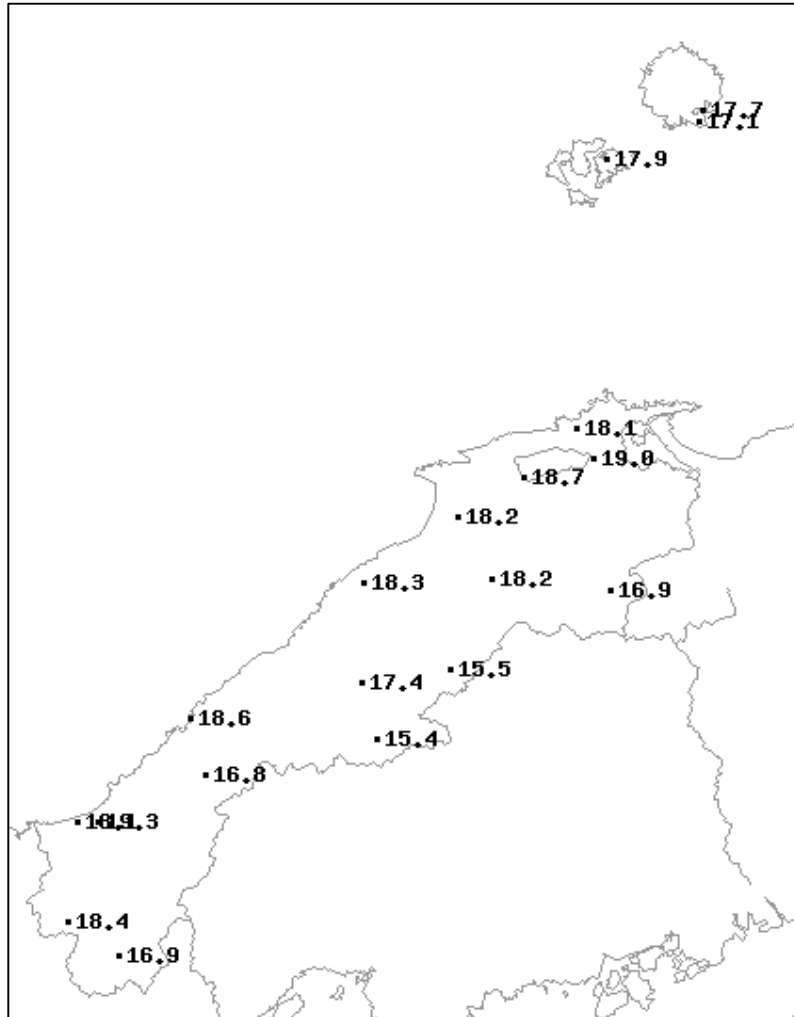


益田

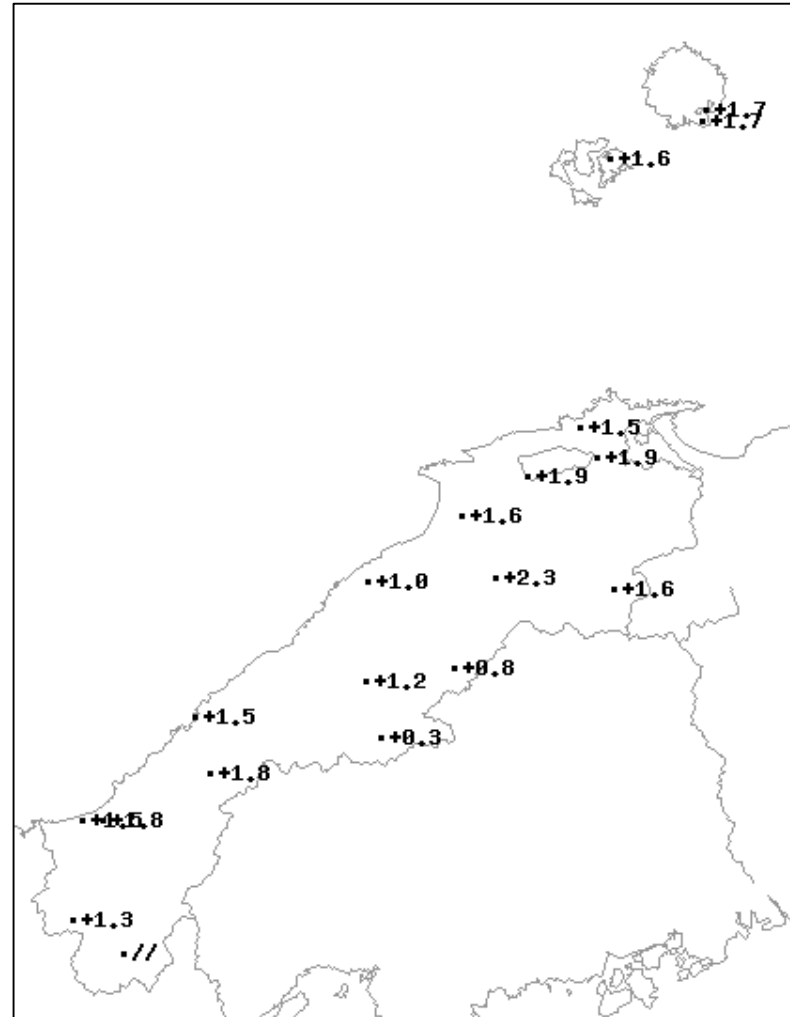


5月中旬のアメダス気象分布図（平均気温）

平均気温（℃）



平年差（℃）



観測値・平年値（℃）

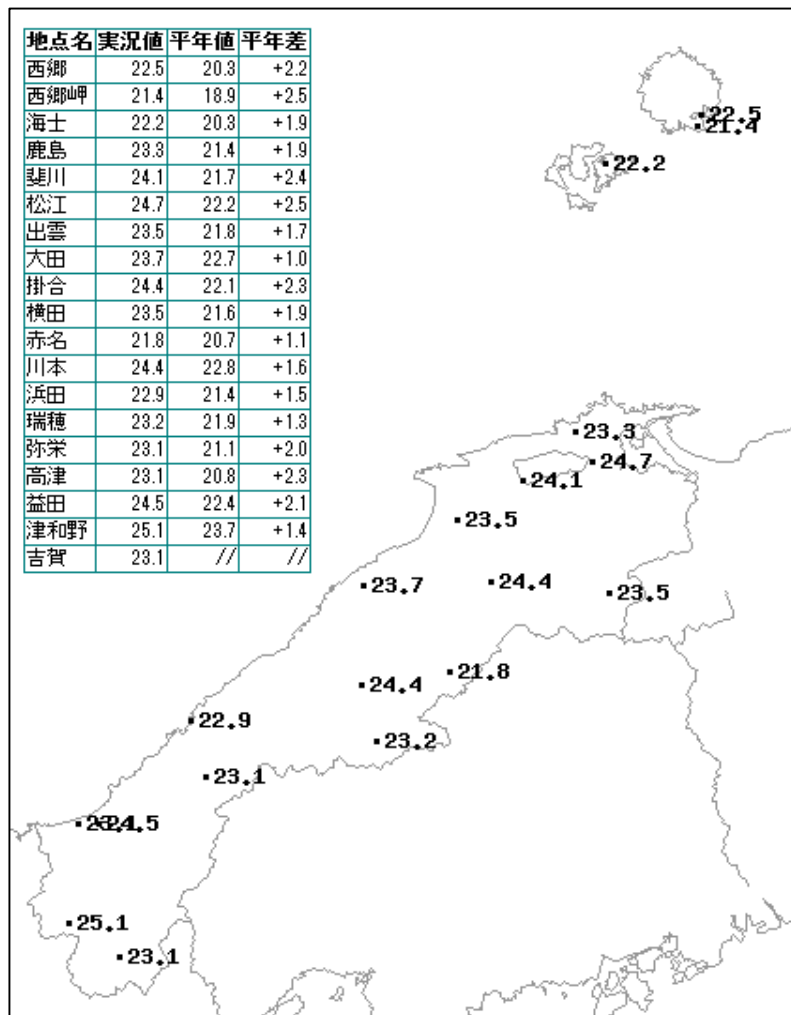
地点名	実況値	平年値	平年差
西郷	17.7	16.0	+1.7
西郷岬	17.1	15.4	+1.7
海士	17.9	16.3	+1.6
鹿島	18.1	16.6	+1.5
斐川	18.7	16.8	+1.9
松江	19.0	17.1	+1.9
出雲	18.2	16.6	+1.6
大田	18.3	17.3	+1.0
掛合	18.2	15.9	+2.3
横田	16.9	15.3	+1.6
赤名	15.5	14.7	+0.8
川本	17.4	16.2	+1.2
浜田	18.6	17.1	+1.5
瑞穂	15.4	15.1	+0.3
弥栄	16.8	15.0	+1.8
高津	18.1	16.6	+1.5
益田	19.3	17.5	+1.8
津和野	18.4	17.1	+1.3
吉賀	16.9	//	//

■凡例

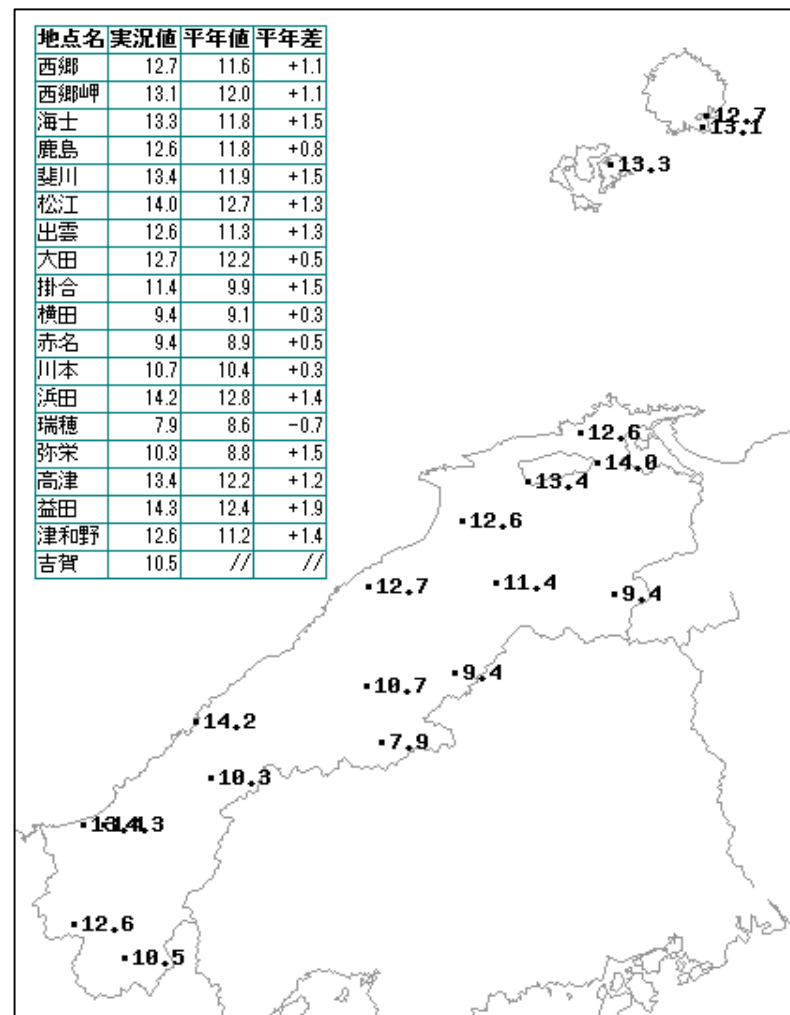
D	正常値
—	現象なし
D)	準正常値
D]	資料不足値
X	資料なし
//	平年値なし

5月中旬のアメダス気象分布図（最高気温・最低気温の旬平均）

最高気温の旬平均（ ）

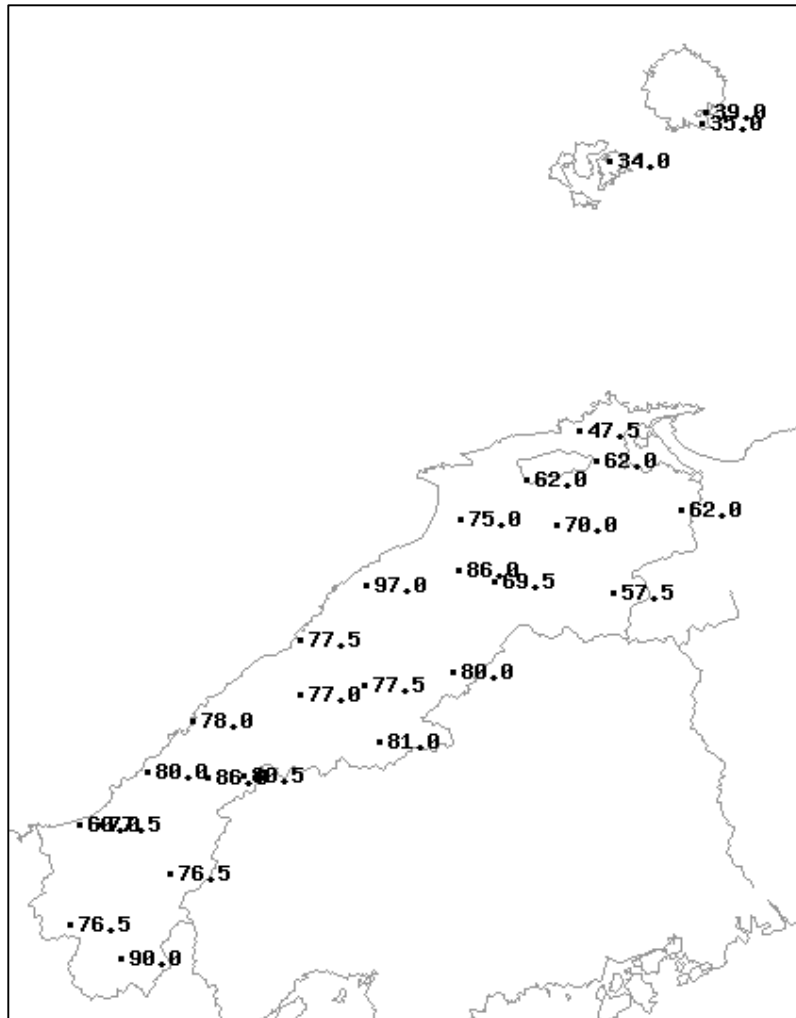


最低気温の旬平均（ ）

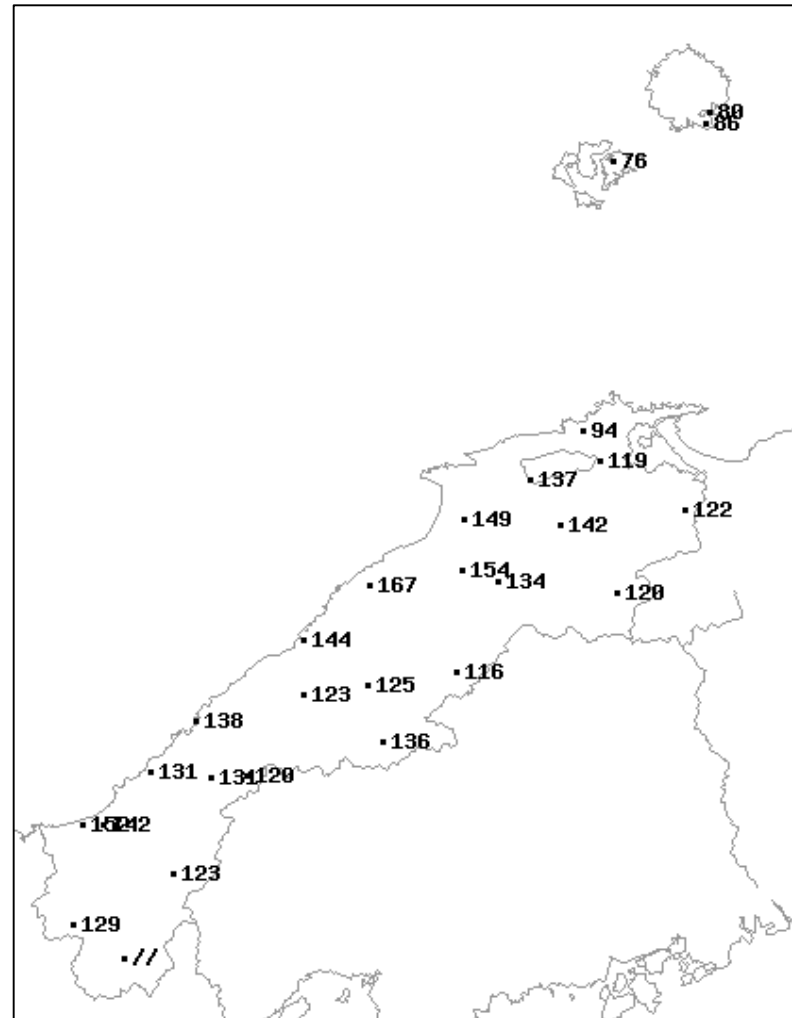


5月中旬のアメダス気象分布図（降水量）

降水量（mm）



平年比（%）

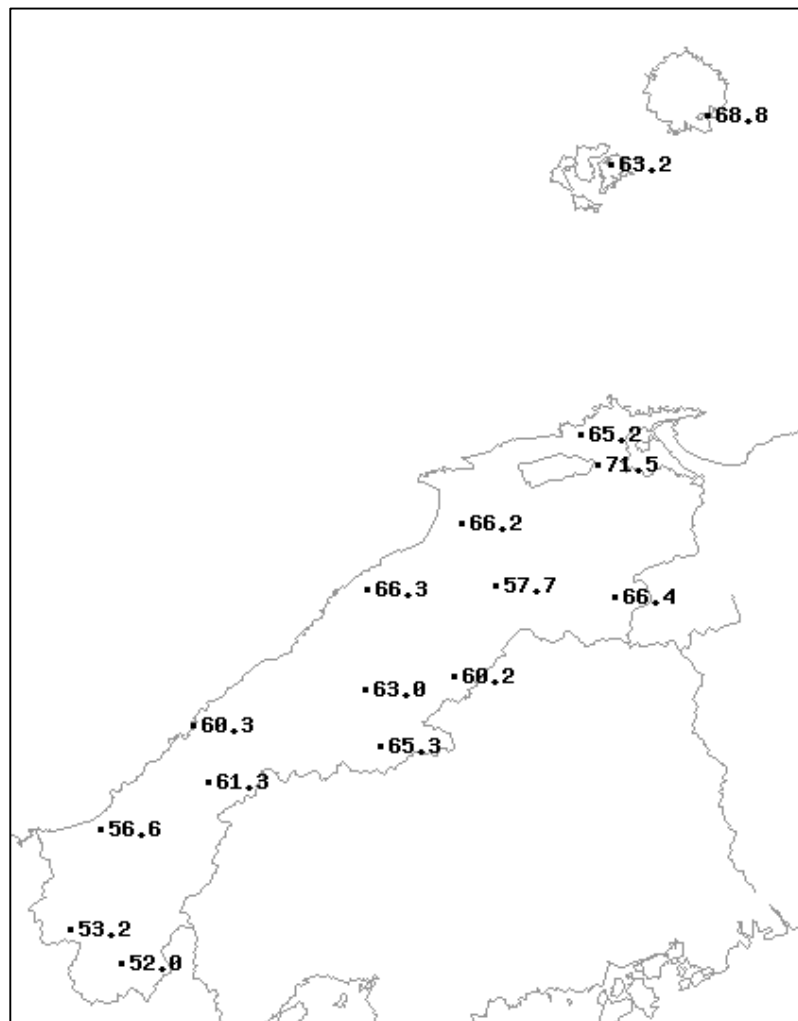


観測値・平年値（mm）

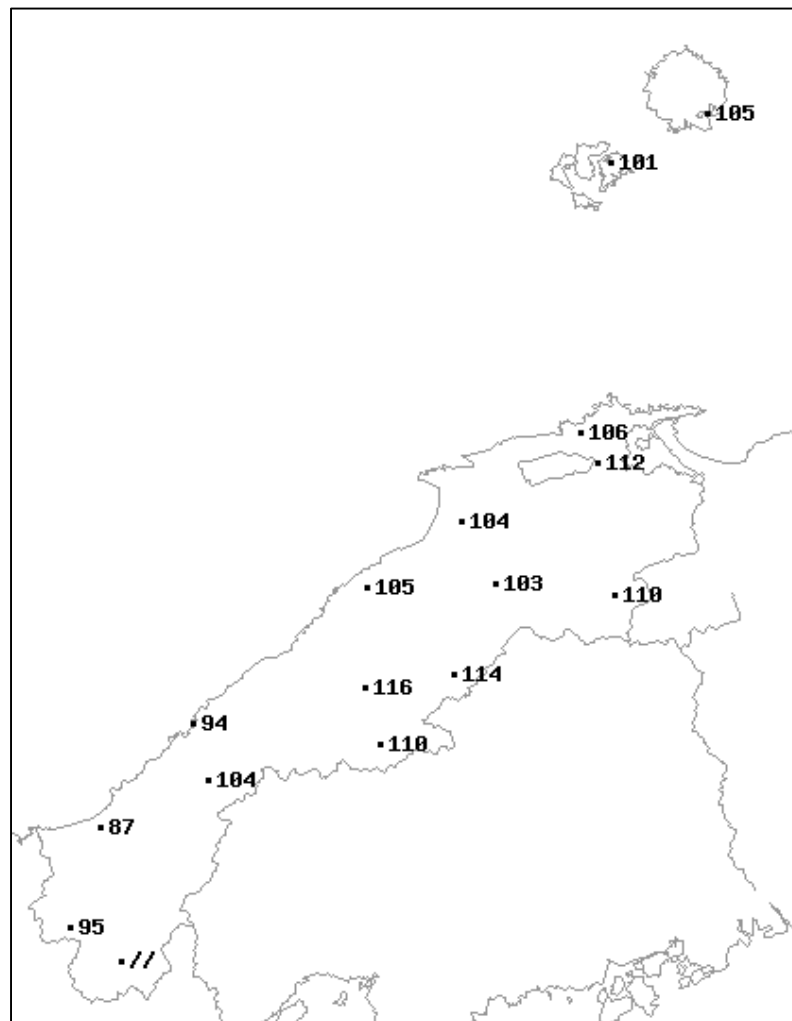
地点名	実況値	平年値	平年比(%)
西郷	39.0	48.9	80
西郷岬	35.0	40.5	86
海士	34.0	44.8	76
鹿島	47.5	50.6	94
斐川	62.0	45.2	137
松江	62.0	52.0	119
出雲	75.0	50.2	149
大東	70.0	49.2	142
伯太	62.0	50.9	122
佐田	86.0	55.7	154
大田	97.0	58.0	167
掛合	69.5	51.8	134
横田	57.5	48.1	120
福光	77.5	53.8	144
赤名	80.0	68.7	116
桜江	77.0	62.8	123
川本	77.5	62.2	125
浜田	78.0	56.5	138
瑞穂	81.0	59.7	136
三隅	80.0	61.1	131
弥栄	86.0	65.9	131
波佐	80.5	67.0	120
高津	60.0	39.4	152
益田	77.5	54.6	142
匹見	76.5	62.1	123
津和野	76.5	59.4	129
吉賀	90.0	//	//

5月中旬のアメダス気象分布図（日照時間）

日照時間（h）



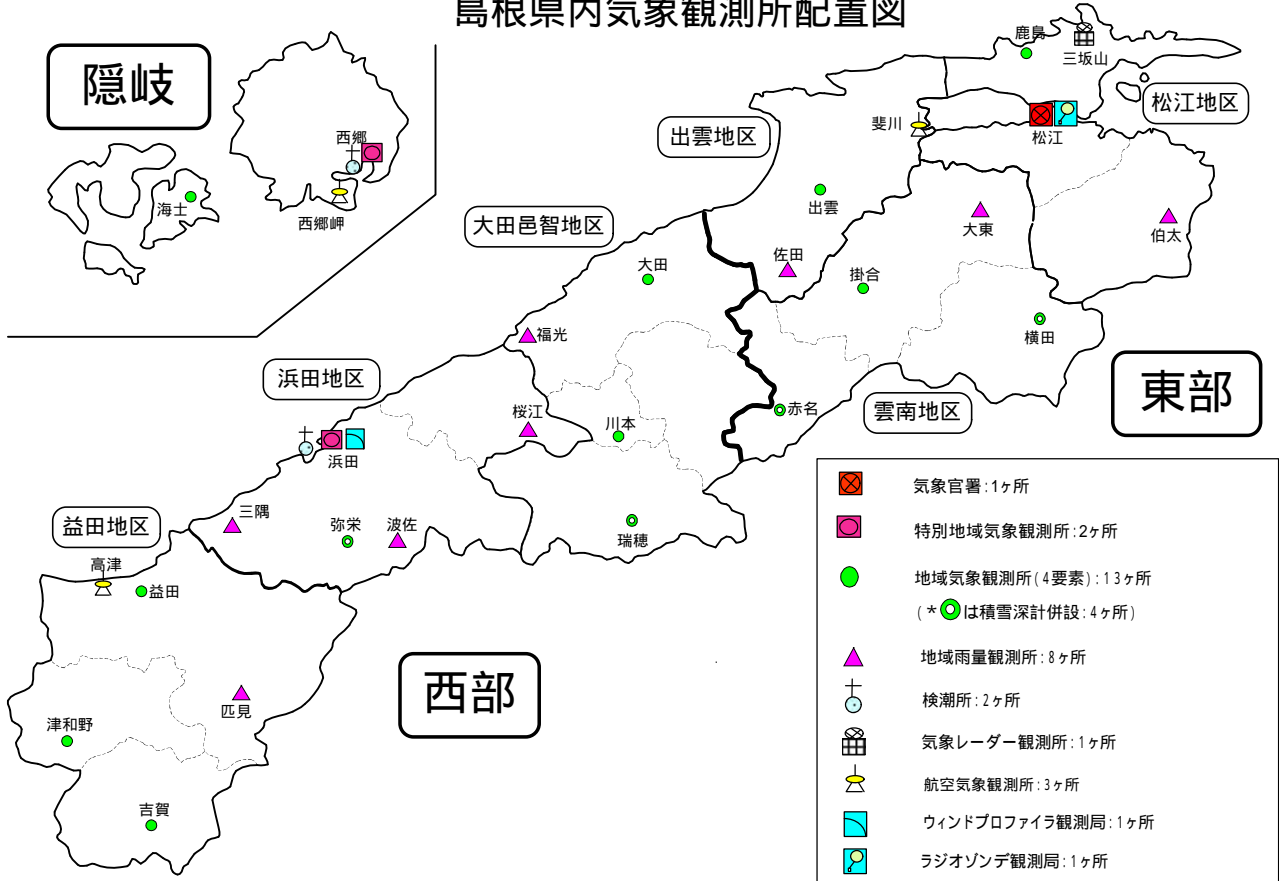
平年比（%）



観測値・平年値（h）

地点名	実況値	平年値	平年比(%)
西郷	68.8	65.8	105
海士	63.2	62.3	101
鹿島	65.2	61.5	106
松江	71.5	63.7	112
出雲	66.2	63.9	104
大田	66.3	63.4	105
掛合	57.7	55.8	103
横田	66.4	60.4	110
赤名	60.2	52.7	114
川本	63.0	54.5	116
浜田	60.3	63.9	94
瑞穂	65.3	59.5	110
弥栄	61.3	59.0	104
益田	56.6	65.1	87
津和野	53.2	56.2	95
吉賀	52.0	//	//

島根県内気象観測所配置図



平成27年1月1日現在

島根県地域気象観測所（アメダス）所在地一覧表

観測所	気温	降水量	日照	風向 風速	積雪	所在地	緯度	経度	海面上 の高さ
西郷						隠岐郡隠岐の島町西町大城ノ一（西郷特別地域気象観測所）	36°12.2'	133°20.0'	27m
西郷岬						隠岐郡隠岐の島町岬町（隠岐航空気象観測所）	36°10.7'	133°19.4'	80m
海士						隠岐郡海士町海士	36°05.8'	133°05.8'	3m
鹿島						松江市鹿島町北講武	35°31.2'	133°01.3'	5m
斐川						出雲市斐川町沖州（出雲航空気象観測所）	35°24.8'	132°53.4'	2m
松江						松江市西津田（松江地方気象台）	35°27.4'	133°03.9'	17m
出雲						出雲市芦渡町	35°19.9'	132°43.8'	20m
大東						雲南市大東町下阿用	35°19.1'	132°57.9'	56m
伯太						安来市伯太町西母里	35°21.0'	133°16.4'	23m
佐田						出雲市佐田町大呂	35°13.3'	132°43.4'	100m
大田						大田市大田町大田	35°11.4'	132°29.8'	30m
掛合						雲南市掛合町掛合	35°11.8'	132°48.9'	215m
横田						仁多郡奥出雲町稲原	35°10.4'	133°06.2'	369m
福光						大田市温泉津町福光	35°04.2'	132°20.0'	8m
赤名						飯石郡飯南町下赤名	35°00.1'	132°42.7'	444m
桜江						江津市桜江町川戸	34°57.2'	132°20.0'	32m
川本						邑智郡川本町川本	34°58.6'	132°29.5'	132m
浜田						浜田市大辻町（浜田特別地域気象観測所）	34°53.8'	132°04.2'	19m
瑞穂						邑智郡邑南町淀原	34°51.2'	132°31.8'	327m
三隅						浜田市三隅町三隅	34°47.3'	131°57.5'	11m
弥栄						浜田市弥栄町長安本郷	34°46.6'	132°06.5'	380m
波佐						浜田市金城町波佐	34°46.8'	132°11.8'	370m
高津						益田市内田町（石見航空気象観測所）	34°40.5'	131°47.4'	54m
益田						益田市あけぼの東町	34°40.6'	131°50.6'	4m
匹見						益田市匹見町匹見	34°34.3'	132°01.0'	259m
津和野						鹿足郡津和野町森村	34°27.7'	131°46.2'	165m
吉賀						鹿足郡吉賀町七日市	34°23.5'	131°53.6'	250m