

島根県の気象概況(旬の速報)

平成 27 年 4 月下旬

松江地方気象台

気象概況 平成 27 年 4 月下旬

この期間は、高気圧に覆われて晴れた日が多かった。このため、県内全般に日照時間はかなり多く、降水量はかなり少なかった。

日付	天気概況	松江(06時～18時)	松江(18時～翌06時)
21日	日本海の高気圧に覆われる	曇後晴	晴後一時薄曇、霧を伴う
22日	大陸の高気圧に覆われる	晴一時薄曇、霧を伴う	快晴
23日	東シナ海の高気圧に覆われる	晴後薄曇	薄曇後晴
24日	東シナ海の高気圧に覆われる	薄曇	晴
25日	移動性高気圧に覆われる	晴	快晴
26日	移動性高気圧に覆われる	快晴	快晴
27日	日本の東海上の高気圧に覆われる	快晴	晴
28日	気圧の谷の影響を受ける	曇一時晴	晴時々曇
29日	気圧の谷の影響を受ける	曇時々晴	晴一時曇
30日	日本海の高気圧に覆われるが、西部では湿った空気の影響を受ける	晴	快晴

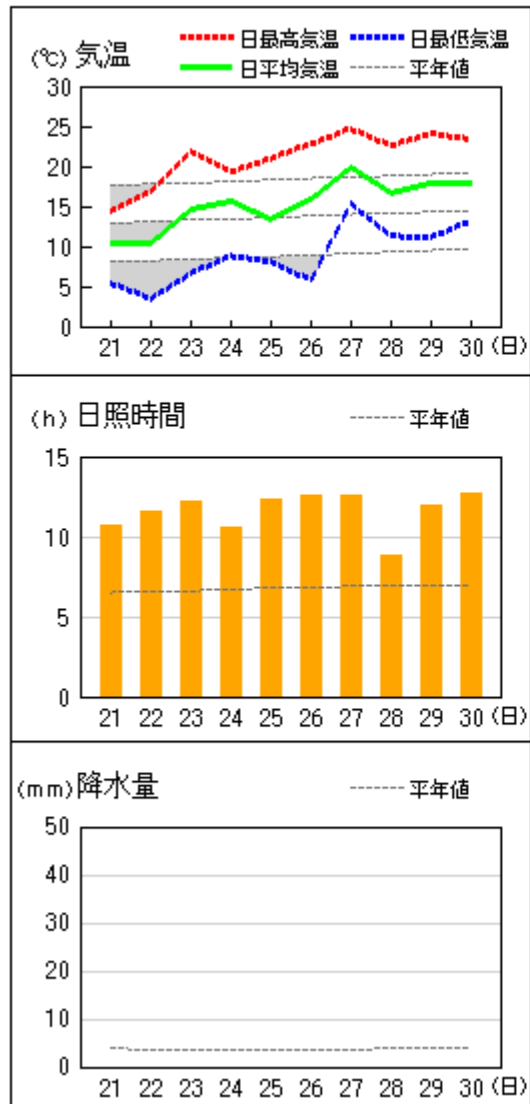
気象官署・特別地域気象観測所の観測値(4月下旬)

要素	気温()						降水量(mm)		日照時間(h)	
	平均		最高		最低					
	本年	平年	本年	平年	本年	平年	本年	平年	本年	平年
松江	16.5	14.8	23.1	20.5	10.4	9.7		29.3	106.0	65.6
浜田	15.9	15.0	20.8	19.6	10.6	10.3	0.5	34.4	95.4	64.7
西郷	15.3	13.7	21.1	18.4	8.9	8.7		31.4	116.0	68.5

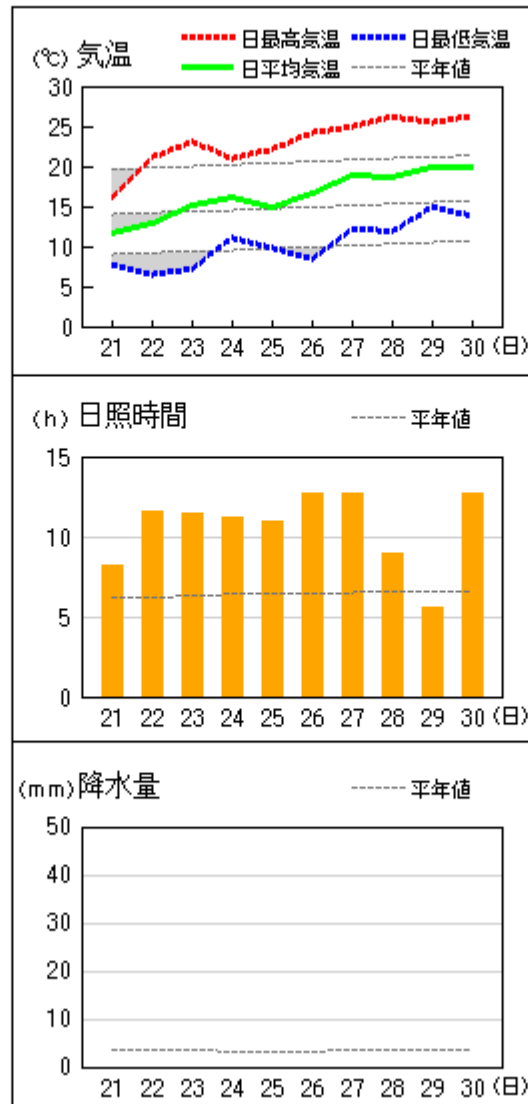
平均気温は、松江・浜田「高い」、西郷「かなり高い」。降水量は、全域「かなり少ない」。日照時間は、全域「かなり多い」。

アメダス 気象経過図：2015年04月21日-2015年04月30日

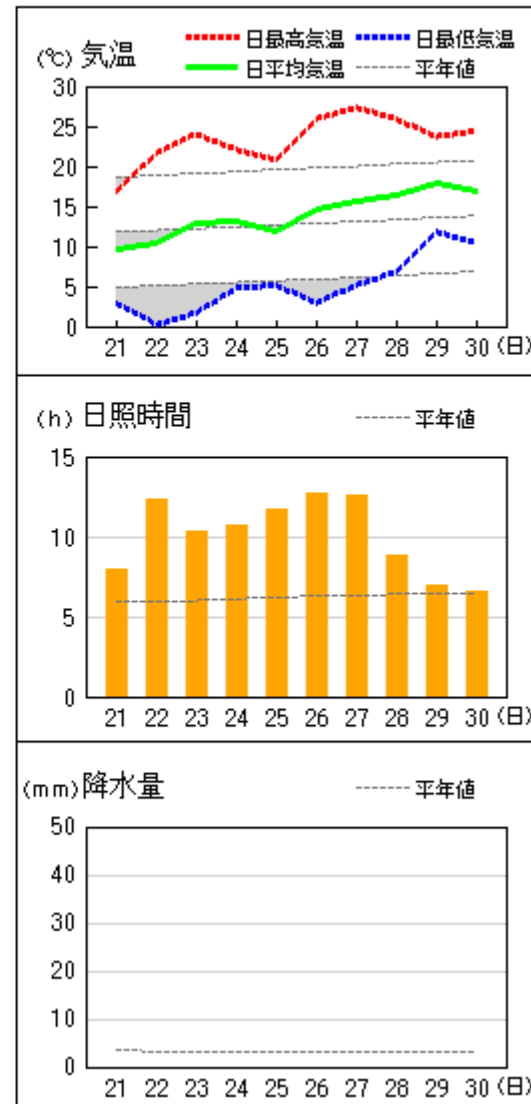
西郷



松江

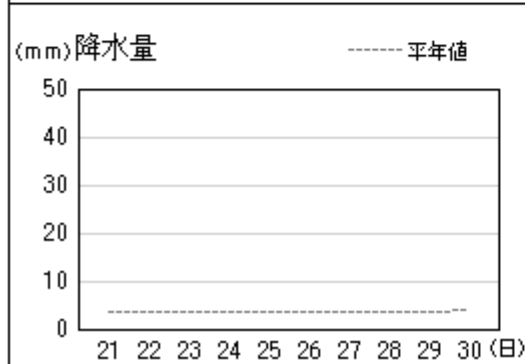
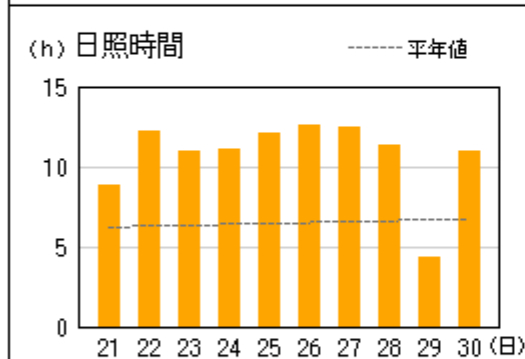
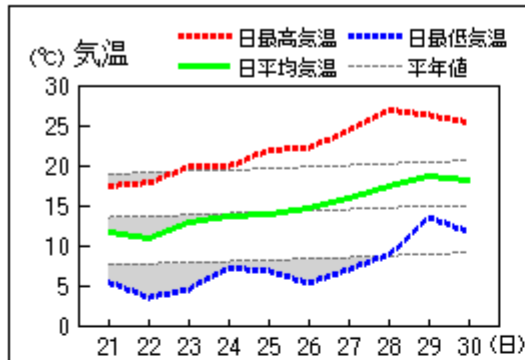


横田

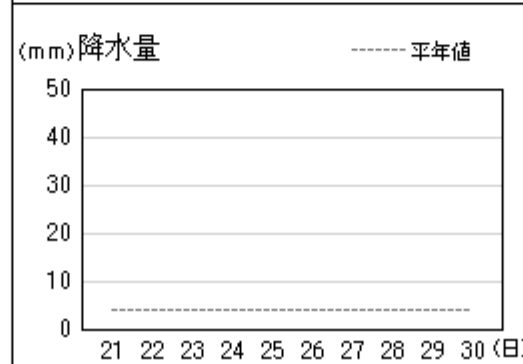
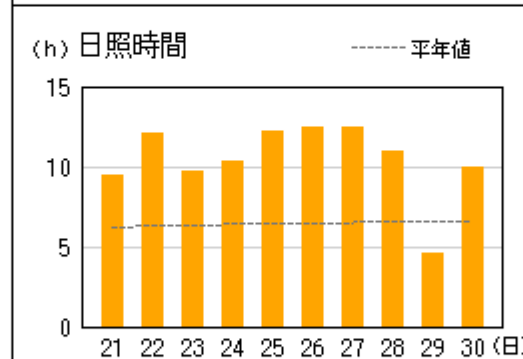
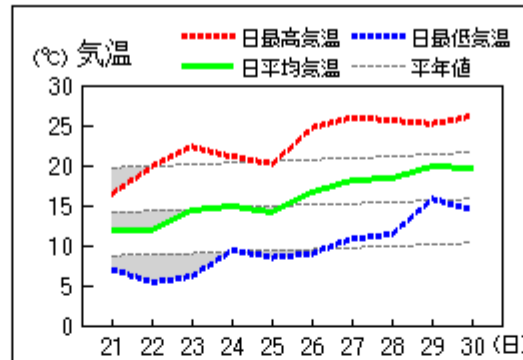


アメダス 気象経過図：2015年04月21日-2015年04月30日

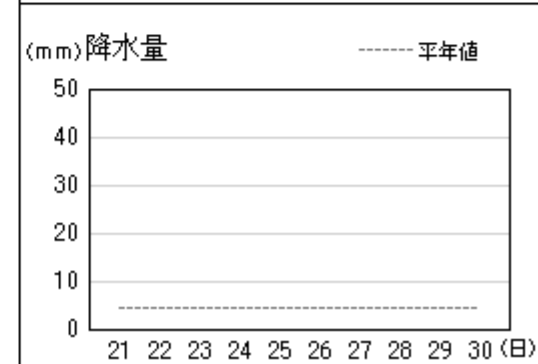
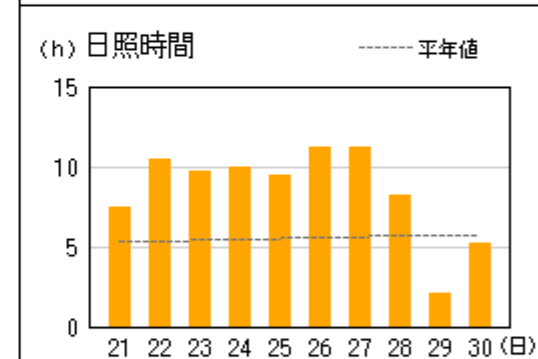
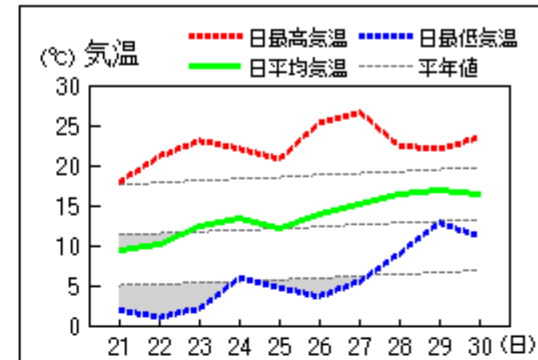
出雲



大田

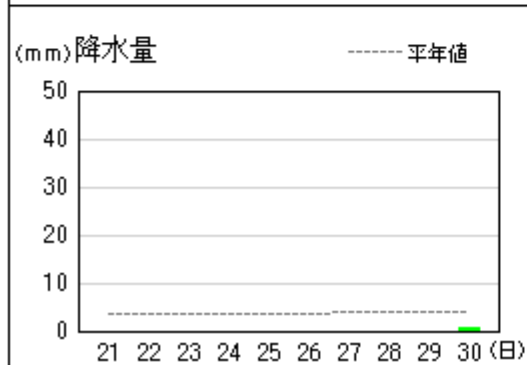
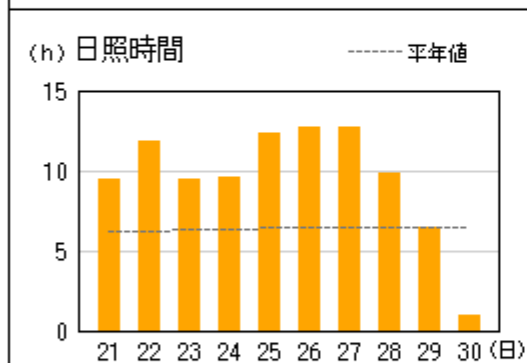
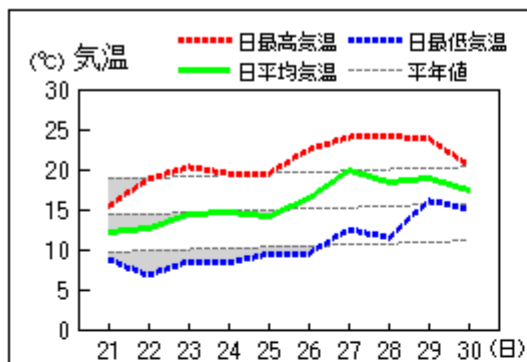


赤名

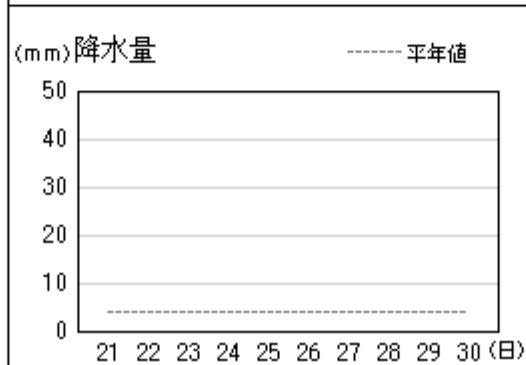
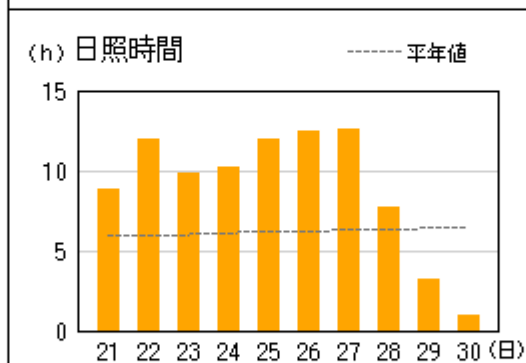
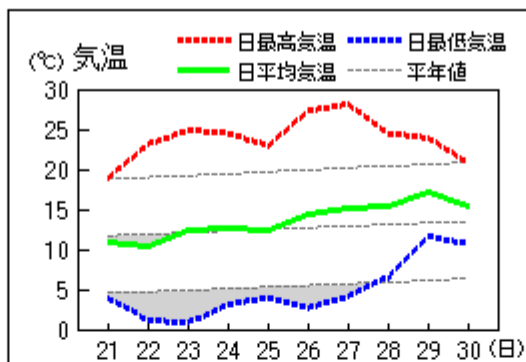


アメダス 気象経過図：2015年04月21日-2015年04月30日

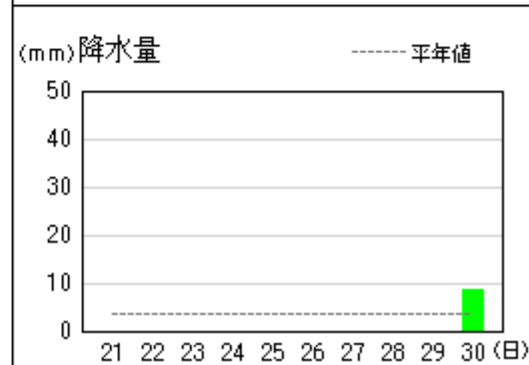
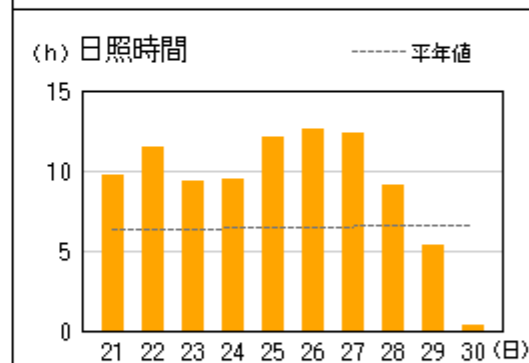
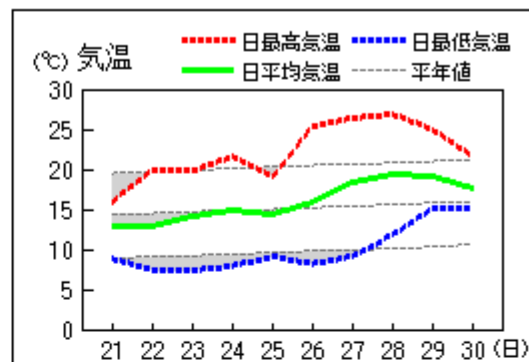
浜田



瑞穂

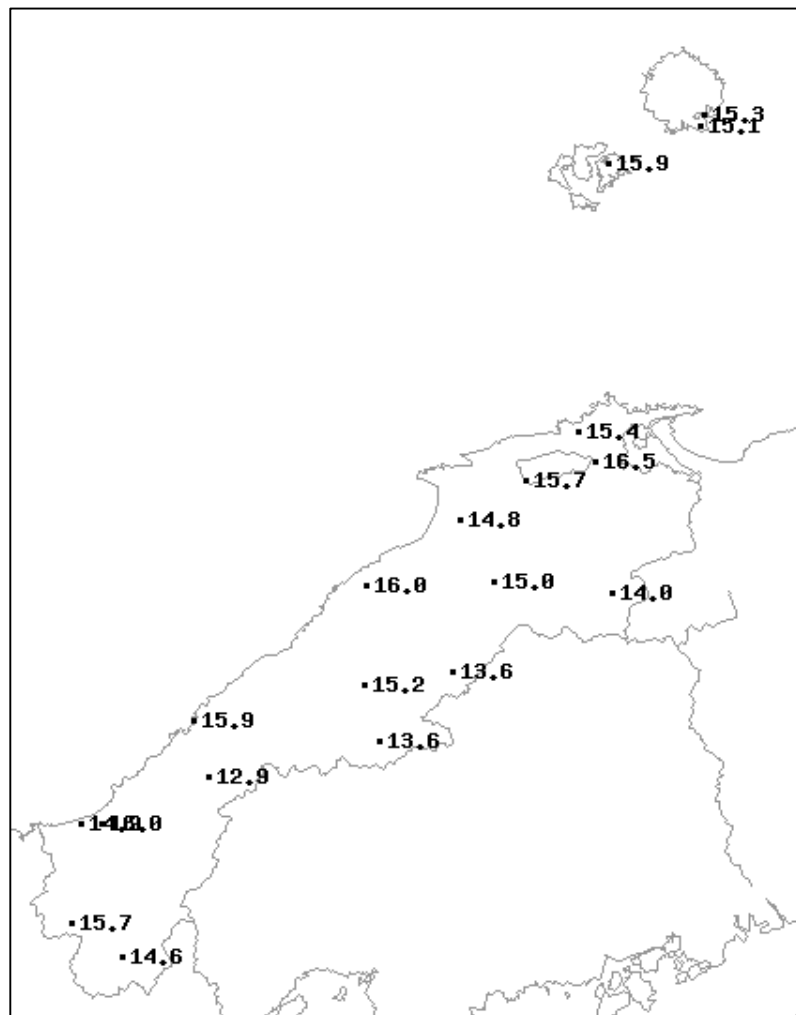


益田

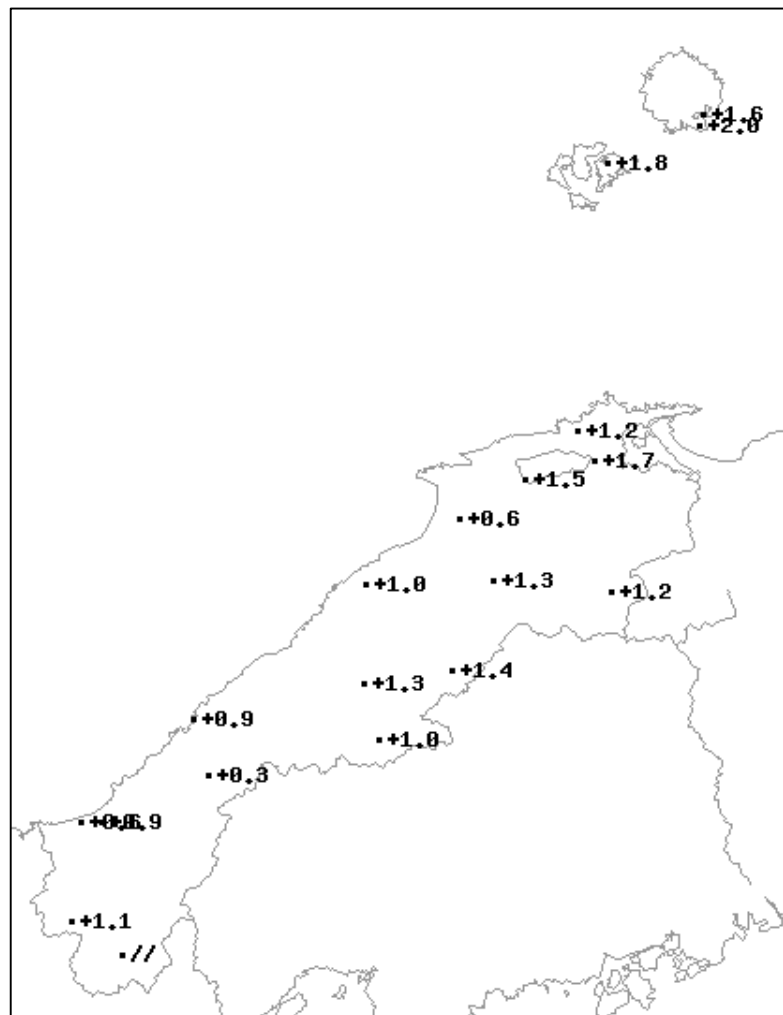


4月下旬のアメダス気象分布図（平均気温）

平均気温（℃）



平年差（℃）



観測値・平年値（℃）

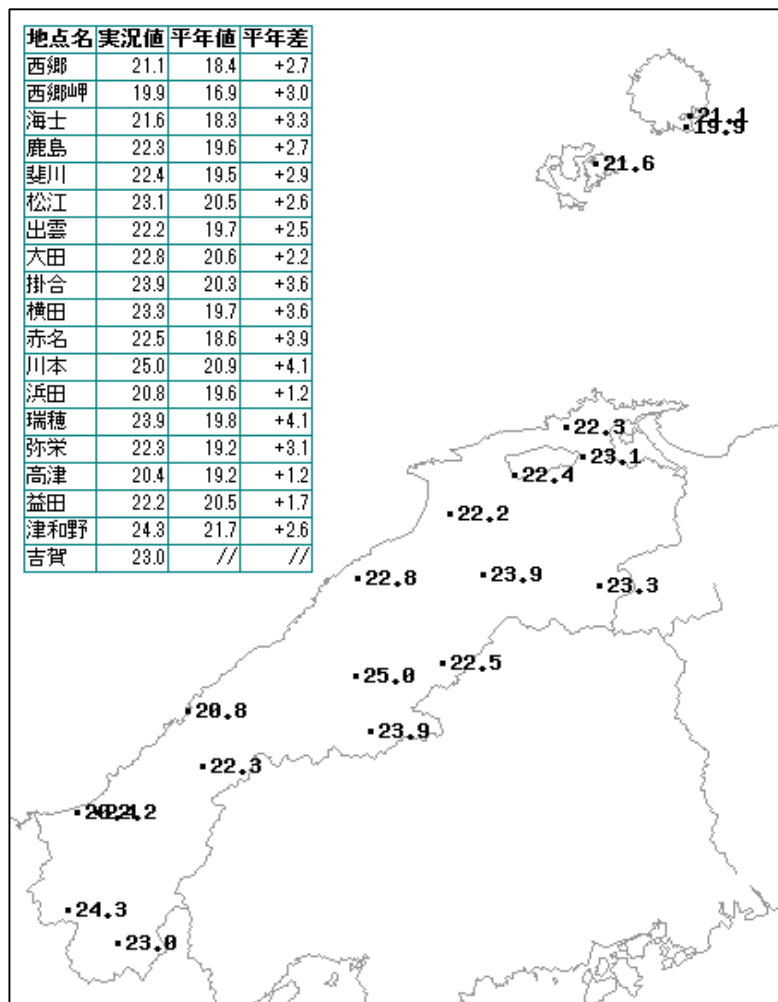
地点名	実況値	平年値	平年差
西郷	15.3	13.7	+1.6
西郷岬	15.1	13.1	+2.0
海士	15.9	14.1	+1.8
鹿島	15.4	14.2	+1.2
斐川	15.7	14.2	+1.5
松江	16.5	14.8	+1.7
出雲	14.8	14.2	+0.6
大田	16.0	15.0	+1.0
掛合	15.0	13.7	+1.3
横田	14.0	12.8	+1.2
赤名	13.6	12.2	+1.4
川本	15.2	13.9	+1.3
浜田	15.9	15.0	+0.9
瑞穂	13.6	12.6	+1.0
弥栄	12.9	12.6	+0.3
高津	14.9	14.3	+0.6
益田	16.0	15.1	+0.9
津和野	15.7	14.6	+1.1
吉賀	14.6	//	//

■凡例

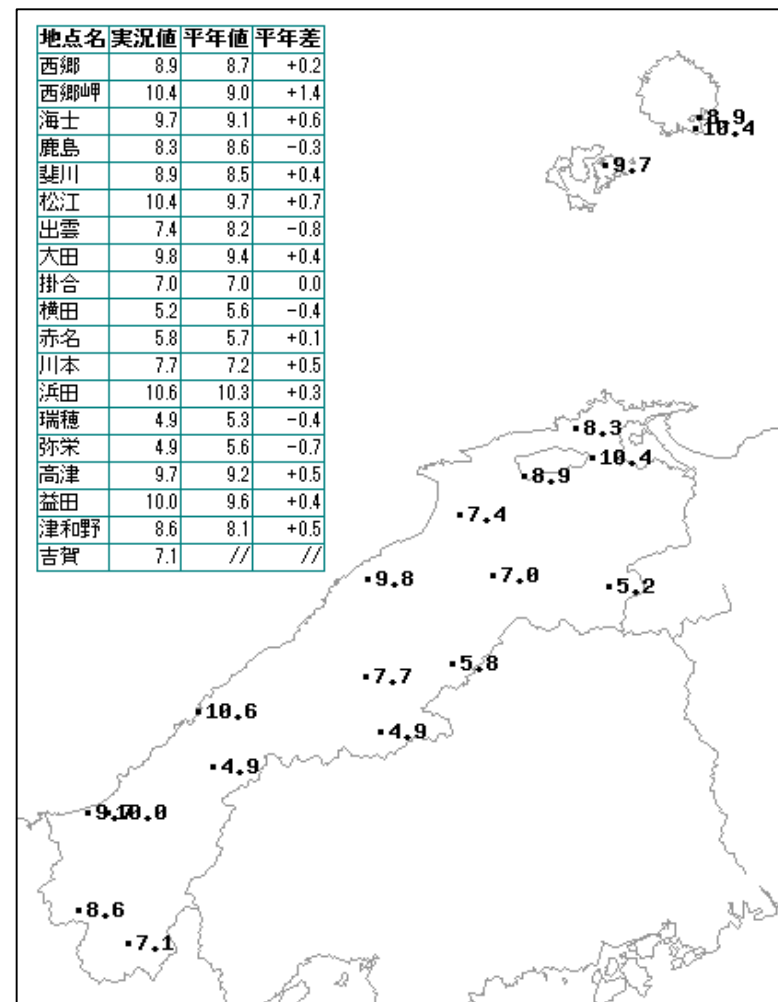
D	正常値
—	現象なし
D)	準正常値
D]	資料不足値
X	資料なし
//	平年値なし

4月下旬のアメダス気象分布図（最高気温・最低気温の旬平均）

最高気温の旬平均（ ）

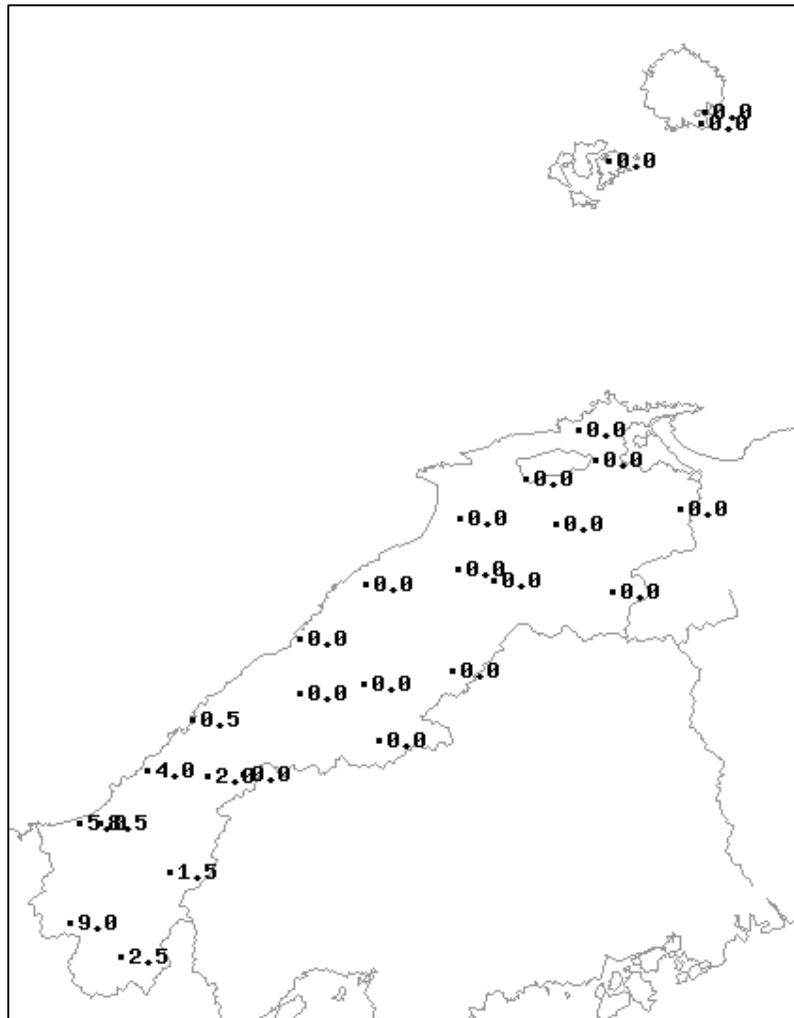


最低気温の旬平均（ ）

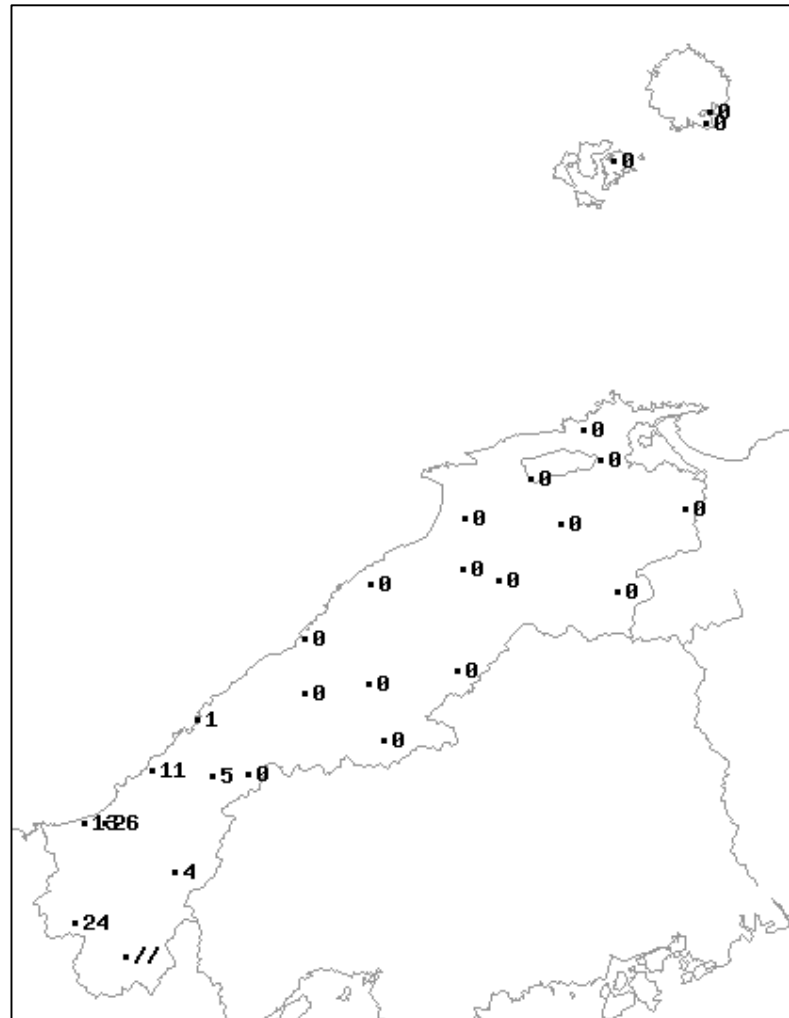


4月下旬のアメダス気象分布図（降水量）

降水量（mm）



平年比（%）

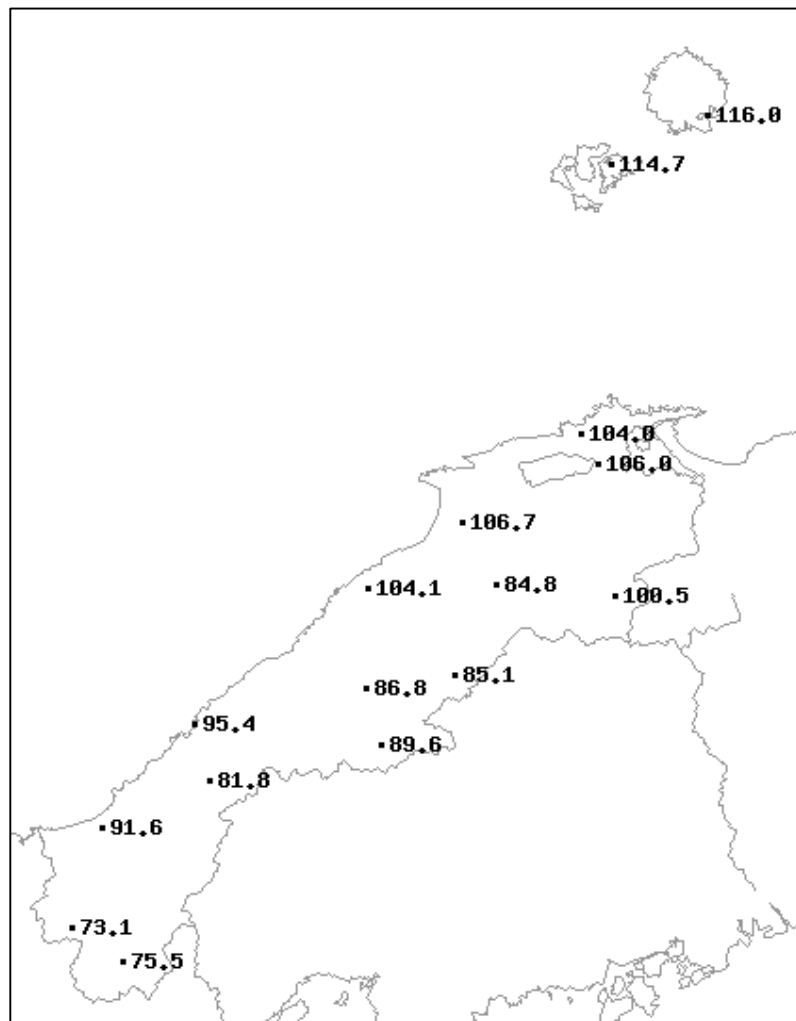


観測値・平年値（mm）

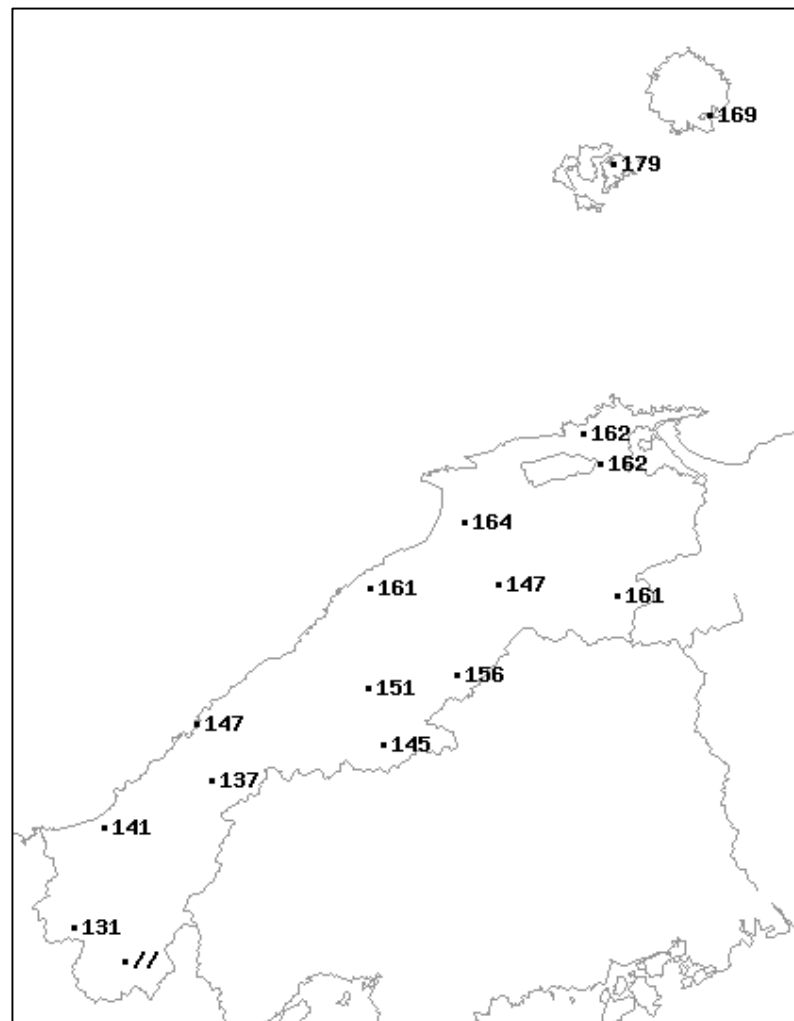
地点名	実況値	平年値	平年比(%)
西郷	0.0	31.4	0
西郷岬	0.0	29.3	0
海士	0.0	29.0	0
鹿島	0.0	29.1	0
斐川	0.0	34.3	0
松江	0.0	29.3	0
出雲	0.0	31.9	0
大東	0.0	27.3	0
伯太	0.0	30.0	0
佐田	0.0	36.1	0
大田	0.0	35.0	0
掛合	0.0	32.2	0
横田	0.0	28.0	0
福光	0.0	32.2	0
赤名	0.0	38.9	0
桜江	0.0	37.0	0
川本	0.0	36.1	0
浜田	0.5	34.4	1
瑞穂	0.0	36.1	0
三隅	4.0	35.6	11
弥栄	2.0	40.6	5
波佐	0.0	40.0	0
高津	5.0	38.9	13
益田	8.5	33.0	26
匹見	1.5	36.3	4
津和野	9.0	37.2	24
吉賀	2.5	//	//

4月下旬のアメダス気象分布図（日照時間）

日照時間（h）



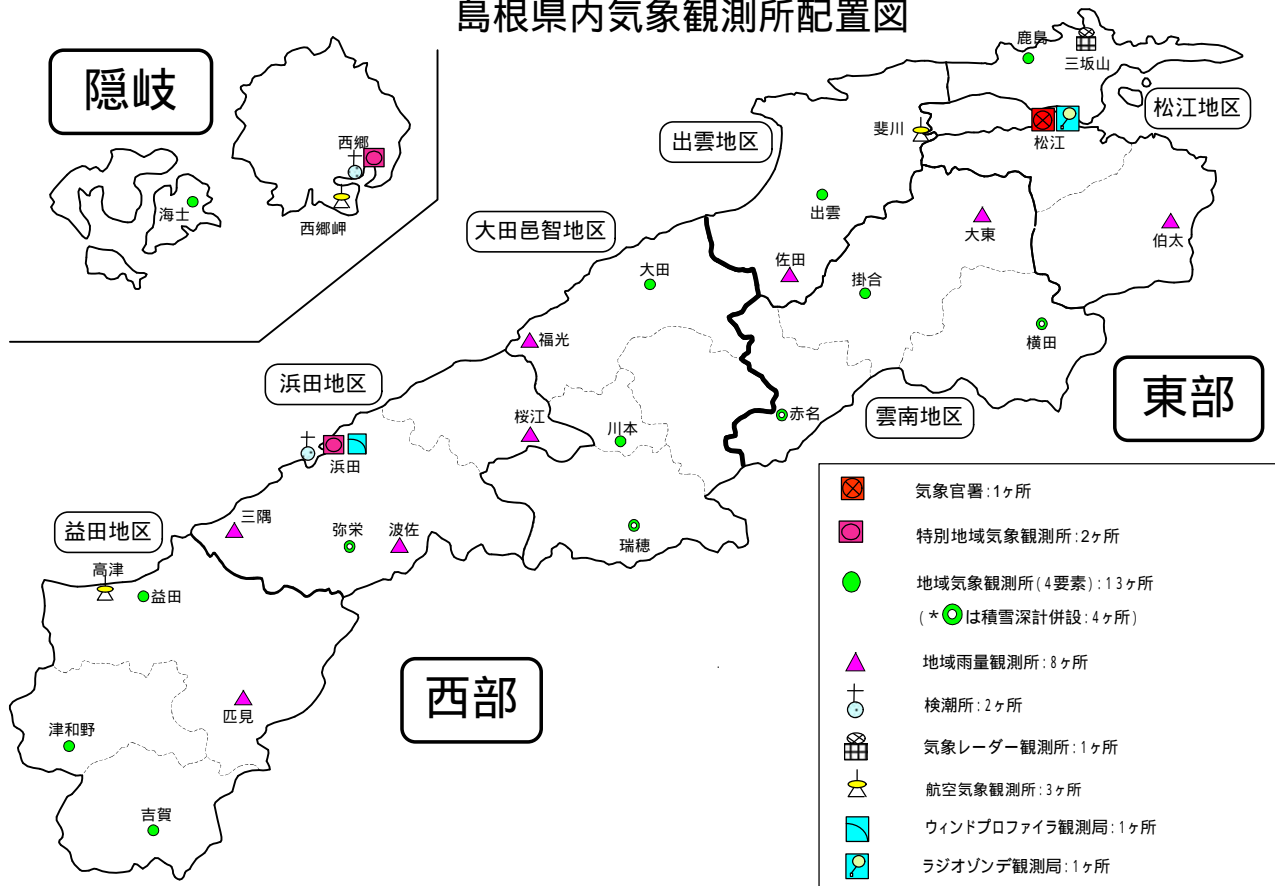
平年比（％）



観測値・平年値（h）

地点名	実況値	平年値	平年比(%)
西郷	116.0	68.5	169
海士	114.7	63.9	179
鹿島	104.0	64.2	162
松江	106.0	65.6	162
出雲	106.7	64.9	164
大田	104.1	64.6	161
掛合	84.8	57.6	147
横田	100.5	62.3	161
赤名	85.1	54.6	156
川本	86.8	57.6	151
浜田	95.4	64.7	147
瑞穂	89.6	61.7	145
弥栄	81.6	59.7	137
益田	91.6	65.1	141
津和野	73.1	55.9	131
吉賀	75.5	//	//

島根県内気象観測所配置図



平成27年1月1日現在

島根県地域気象観測所（アメダス）所在地一覧表

観測所	気温	降水量	日照	風向 風速	積雪	所在地	緯度	経度	海面上 の高さ
西郷						隠岐郡隠岐の島町西町大城ノ一（西郷特別地域気象観測所）	36°12.2'	133°20.0'	27m
西郷岬						隠岐郡隠岐の島町岬町（隠岐航空気象観測所）	36°10.7'	133°19.4'	80m
海士						隠岐郡海士町海士	36°05.8'	133°05.8'	3m
鹿島						松江市鹿島町北講武	35°31.2'	133°01.3'	5m
斐川						出雲市斐川町沖州（出雲航空気象観測所）	35°24.8'	132°53.4'	2m
松江						松江市西津田（松江地方気象台）	35°27.4'	133°03.9'	17m
出雲						出雲市芦渡町	35°19.9'	132°43.8'	20m
大東						雲南市大東町下阿用	35°19.1'	132°57.9'	56m
伯太						安来市伯太町西母里	35°21.0'	133°16.4'	23m
佐田						出雲市佐田町大呂	35°13.3'	132°43.4'	100m
大田						大田市大田町大田	35°11.4'	132°29.8'	30m
掛合						雲南市掛合町掛合	35°11.8'	132°48.9'	215m
横田						仁多郡奥出雲町稲原	35°10.4'	133°06.2'	369m
福光						大田市温泉津町福光	35°04.2'	132°20.0'	8m
赤名						飯石郡飯南町下赤名	35°00.1'	132°42.7'	444m
桜江						江津市桜江町川戸	34°57.2'	132°20.0'	32m
川本						邑智郡川本町川本	34°58.6'	132°29.5'	132m
浜田						浜田市大辻町（浜田特別地域気象観測所）	34°53.8'	132°04.2'	19m
瑞穂						邑智郡邑南町淀原	34°51.2'	132°31.8'	327m
三隅						浜田市三隅町三隅	34°47.3'	131°57.5'	11m
弥栄						浜田市弥栄町長安本郷	34°46.6'	132°06.5'	380m
波佐						浜田市金城町波佐	34°46.8'	132°11.8'	370m
高津						益田市内田町（石見航空気象観測所）	34°40.5'	131°47.4'	54m
益田						益田市あけぼの東町	34°40.6'	131°50.6'	4m
匹見						益田市匹見町匹見	34°34.3'	132°01.0'	259m
津和野						鹿足郡津和野町森村	34°27.7'	131°46.2'	165m
吉賀						鹿足郡吉賀町七日市	34°23.5'	131°53.6'	250m