

島根県の気象概況(旬の速報)

平成 27 年 4 月中旬

松江地方気象台

気象概況 平成 27 年 4 月中旬

高気圧に覆われて晴れた日もあったが、低気圧や前線の影響により、曇りや雨の日が多かった。

日付	天気概況	松江(06時～18時)	松江(18時～翌06時)
11日	日本海の高気圧に覆われる	晴一時曇	晴後一時薄曇
12日	高気圧の後面となる	薄曇	曇後雨
13日	低気圧が西日本の南岸を東北東に進む	雨	曇後一時霧
14日	低気圧が対馬海峡から山陰沖に進んでくる	曇時々雨	雨時々曇
15日	低気圧が日本海を北東に進む	雨一時晴後曇、大風を伴う	晴後薄曇
16日	気圧の谷の影響を受け、夜は寒冷前線が通過する	曇	曇一時雨、雷を伴う
17日	東シナ海の高気圧に覆われる	晴	晴
18日	日本の南海上の高気圧に覆われる	晴後一時曇	雨時々曇
19日	前線が山陰沖にのびてくる	雨一時曇	雨
20日	寒冷前線が通過する	雨一時曇	曇一時雨

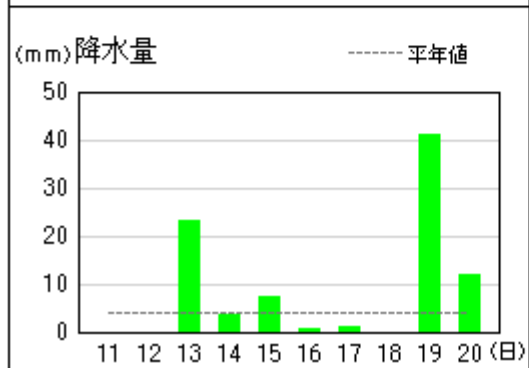
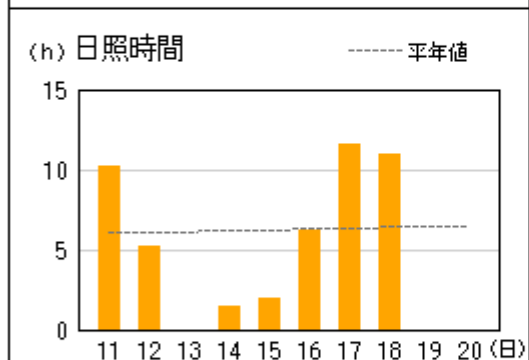
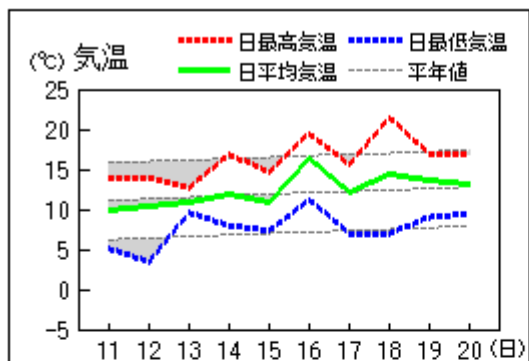
気象官署・特別地域気象観測所の観測値(4月中旬)

要素	気温()						降水量(mm)		日照時間(h)	
	平均		最高		最低					
	本年	平年	本年	平年	本年	平年	本年	平年	本年	平年
松江	13.3	12.9	18.1	18.4	8.7	8.1	44.0	39.4	47.6	58.9
浜田	13.6	13.3	18.4	17.7	8.3	8.8	61.5	39.4	49.3	60.3
西郷	12.4	12.0	16.3	16.6	7.7	7.1	88.5	40.9	47.5	63.0

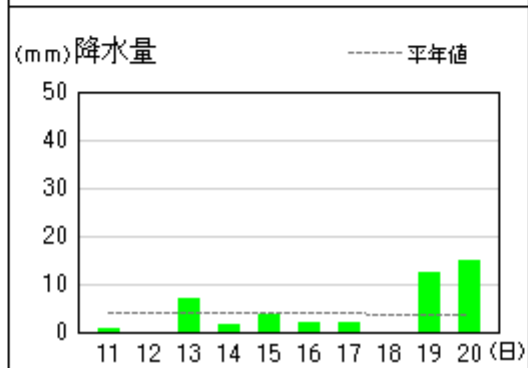
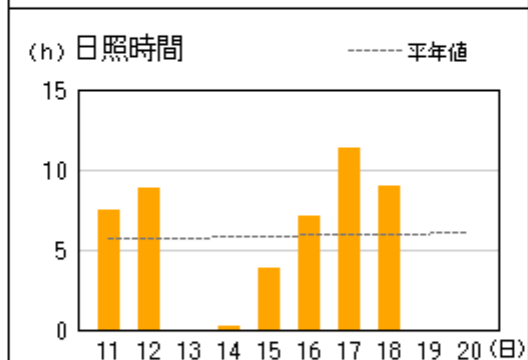
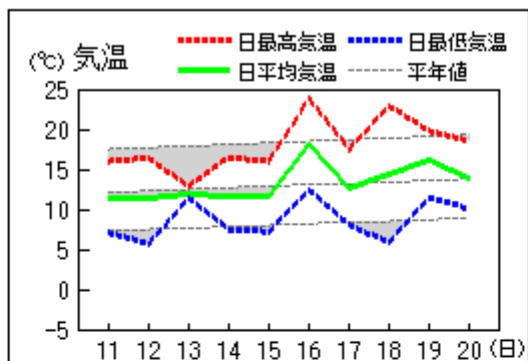
平均気温は、全域「平年並」。降水量は、全域「多い」。日照時間は、全域「少ない」。

アメダス 気象経過図：2015年04月11日-2015年04月20日

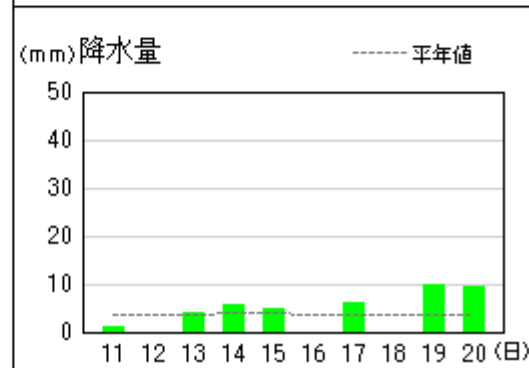
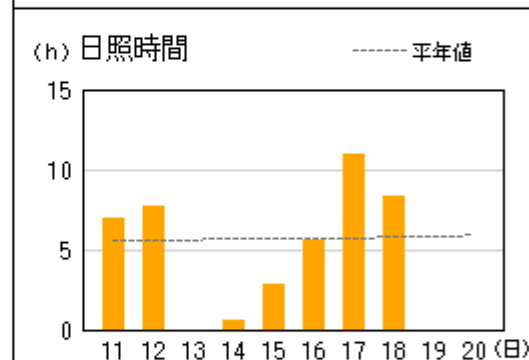
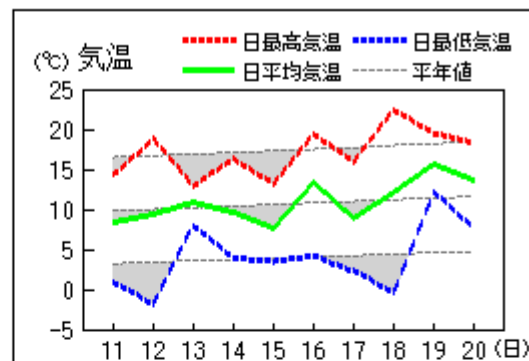
西郷



松江

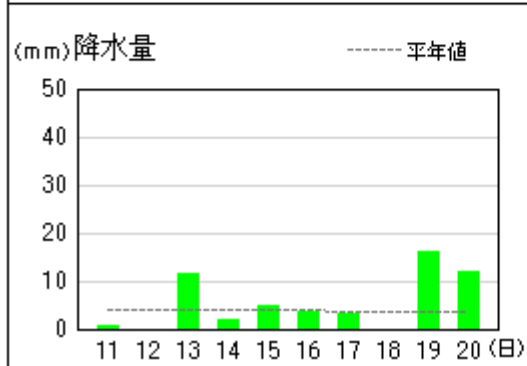
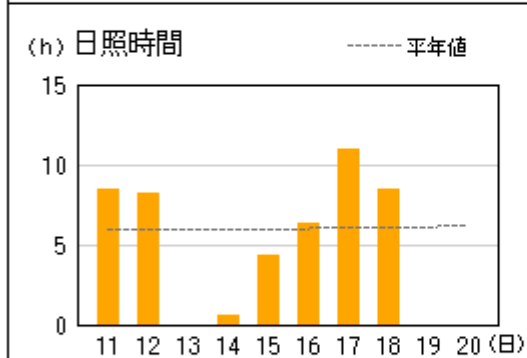
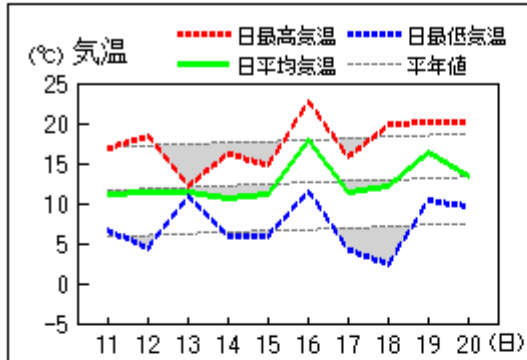


横田

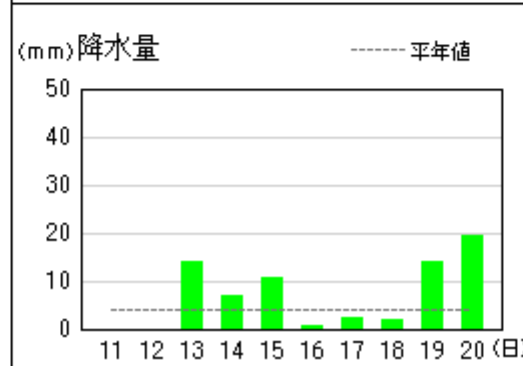
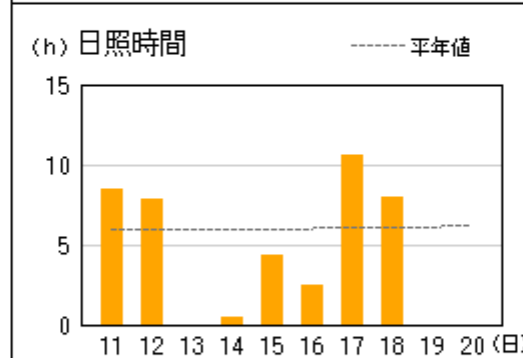
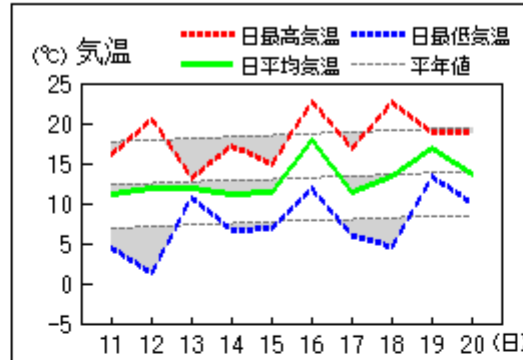


アメダス 気象経過図：2015年04月11日-2015年04月20日

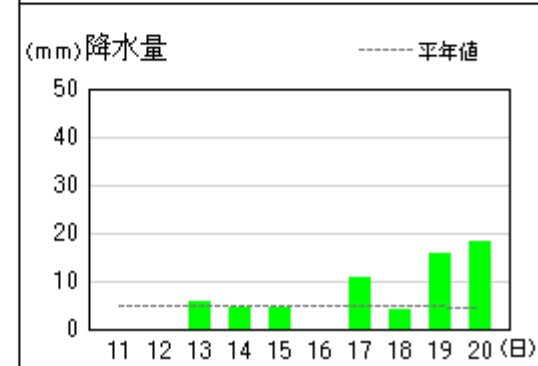
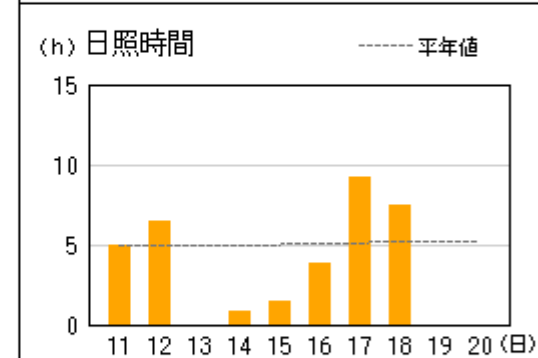
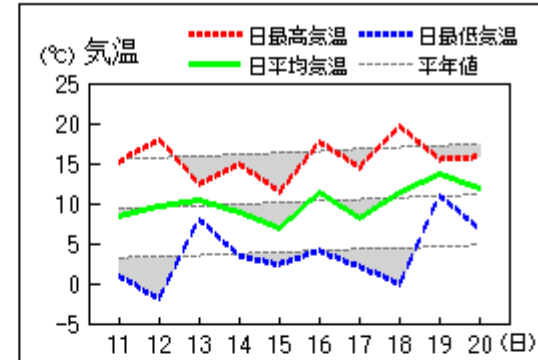
出雲



大田

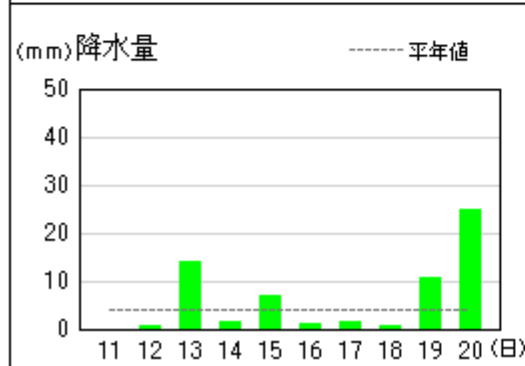
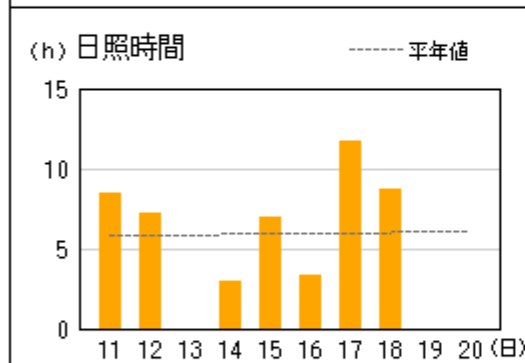
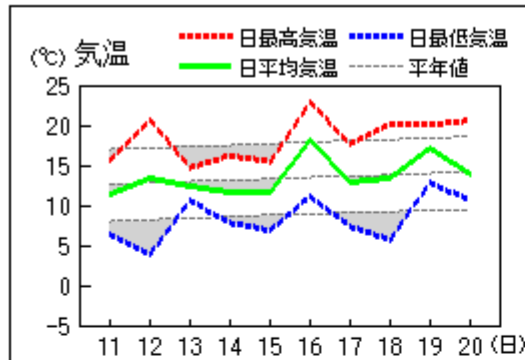


赤名

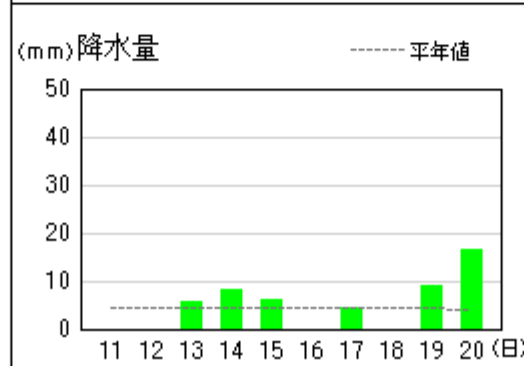
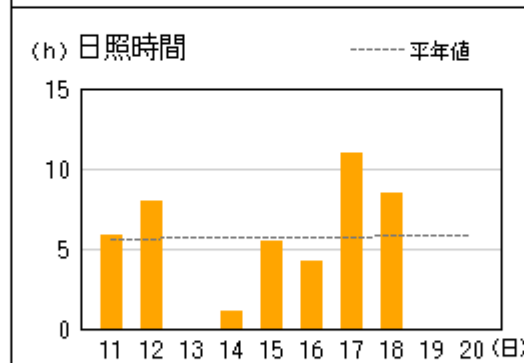
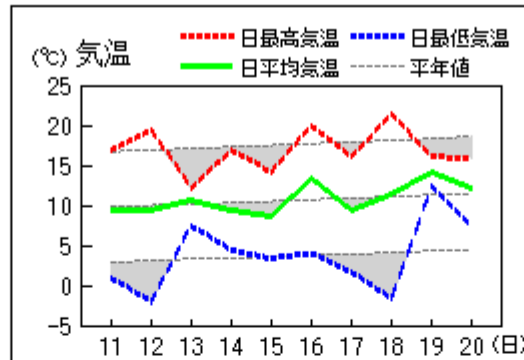


アメダス 気象経過図：2015年04月11日-2015年04月20日

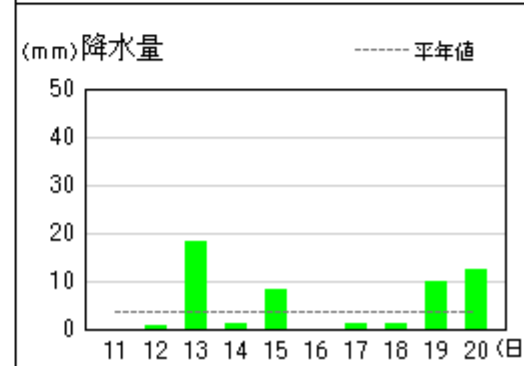
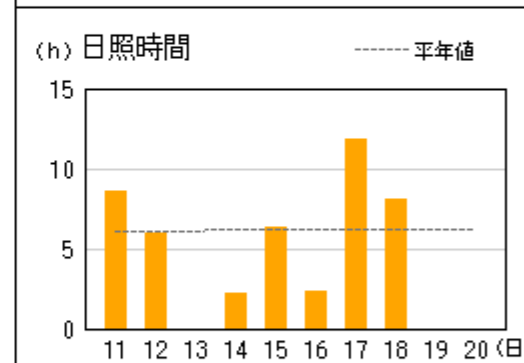
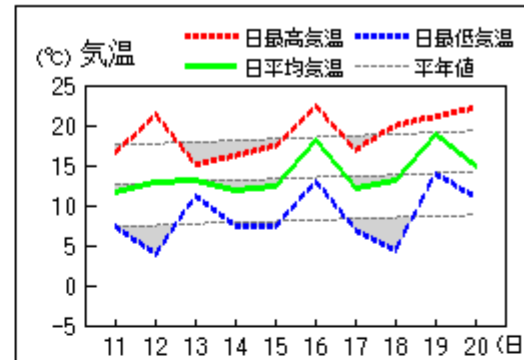
浜田



瑞穂

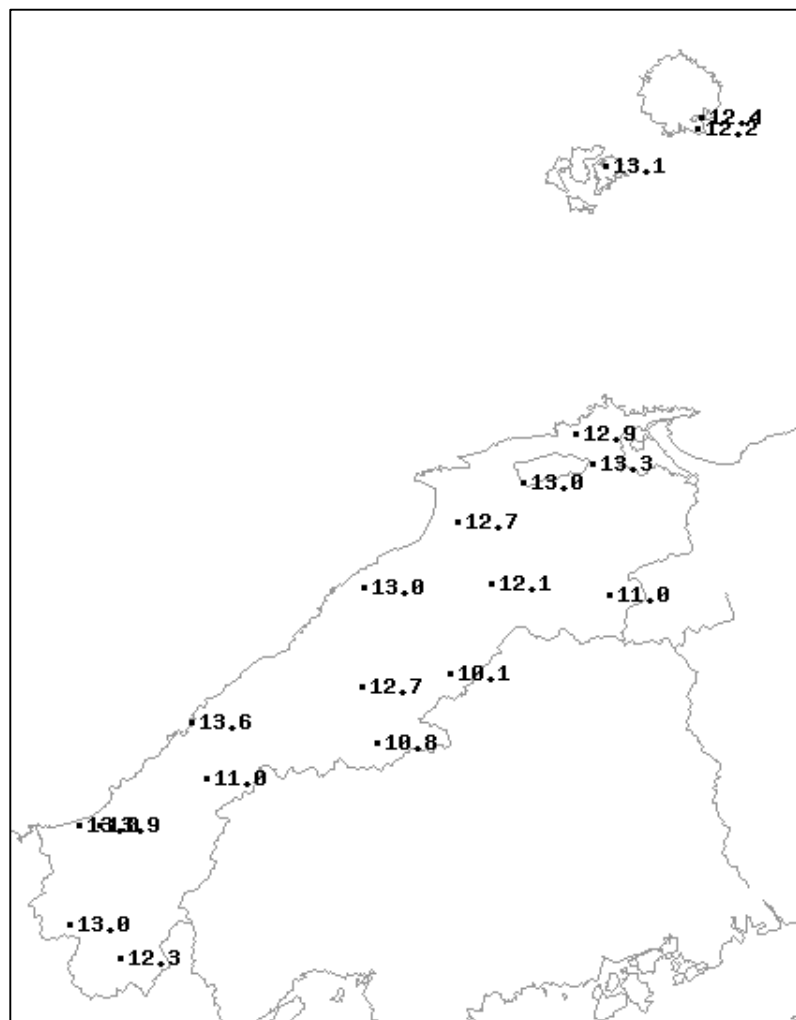


益田

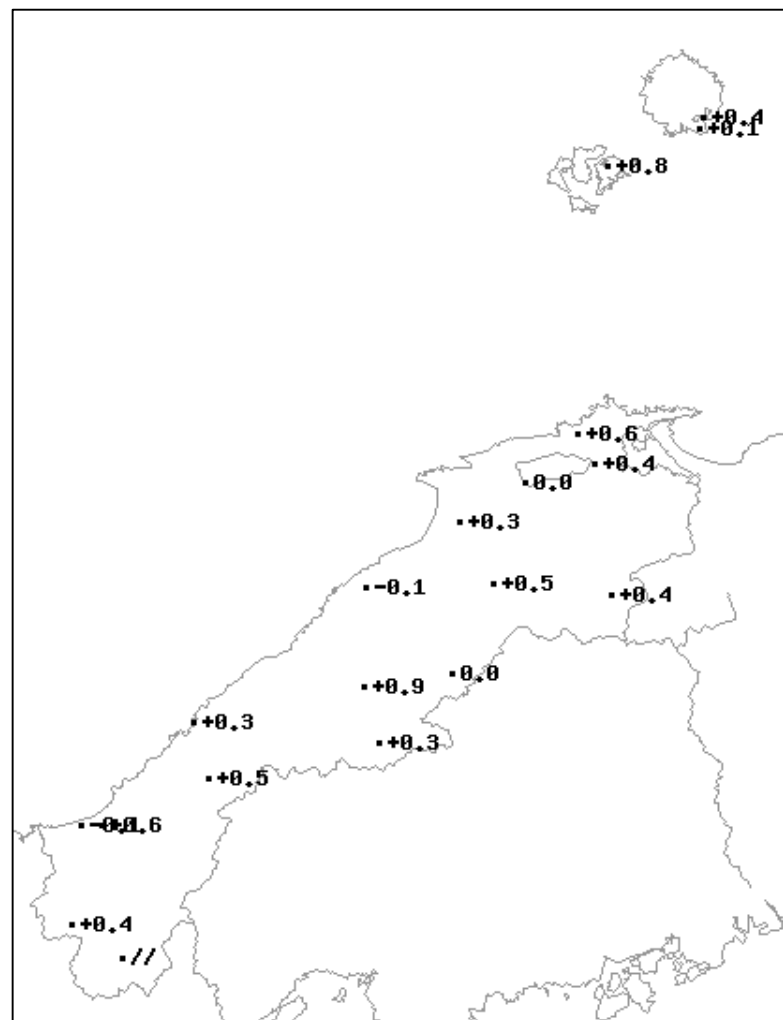


4月中旬のアメダス気象分布図（平均気温）

平均気温（℃）



平年差（℃）



観測値・平年値（℃）

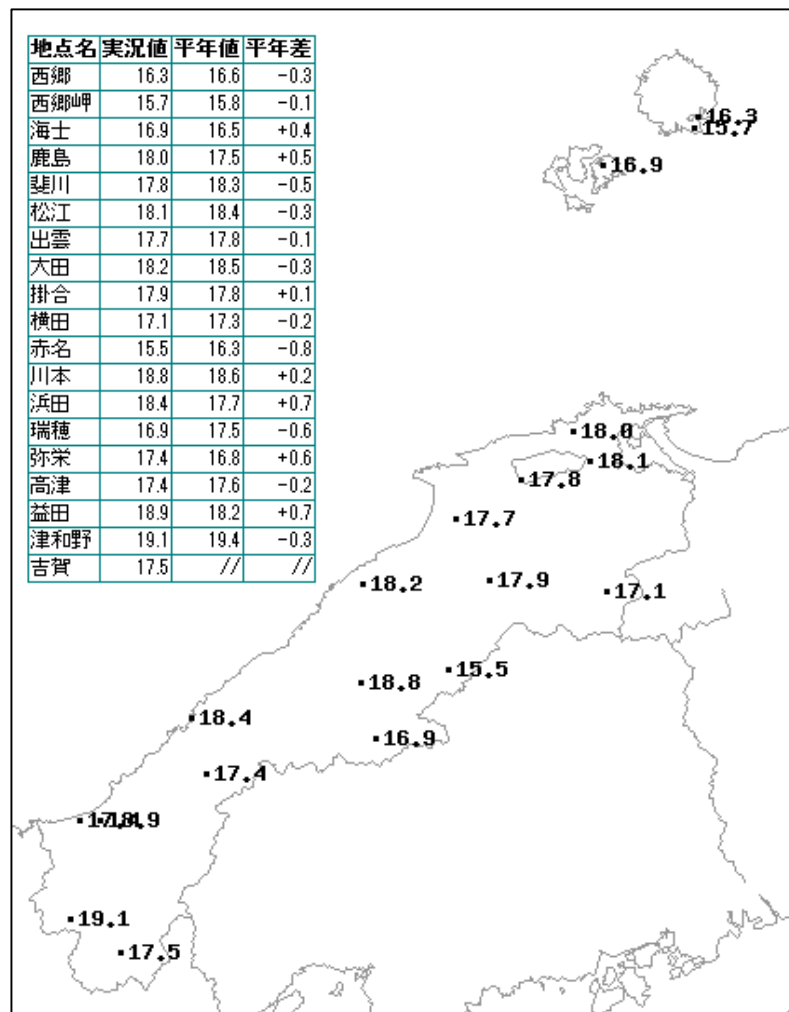
地点名	実況値	平年値	平年差
西郷	12.4	12.0	+0.4
西郷岬	12.2	12.1	+0.1
海士	13.1	12.3	+0.8
鹿島	12.9	12.3	+0.6
斐川	13.0	13.0	0.0
松江	13.3	12.9	+0.4
出雲	12.7	12.4	+0.3
大田	13.0	13.1	-0.1
掛合	12.1	11.6	+0.5
横田	11.0	10.6	+0.4
赤名	10.1	10.1	0.0
川本	12.7	11.8	+0.9
浜田	13.6	13.3	+0.3
瑞穂	10.8	10.5	+0.3
弥栄	11.0	10.5	+0.5
高津	13.0	13.1	-0.1
益田	13.9	13.3	+0.6
津和野	13.0	12.6	+0.4
吉賀	12.3	//	//

■凡例

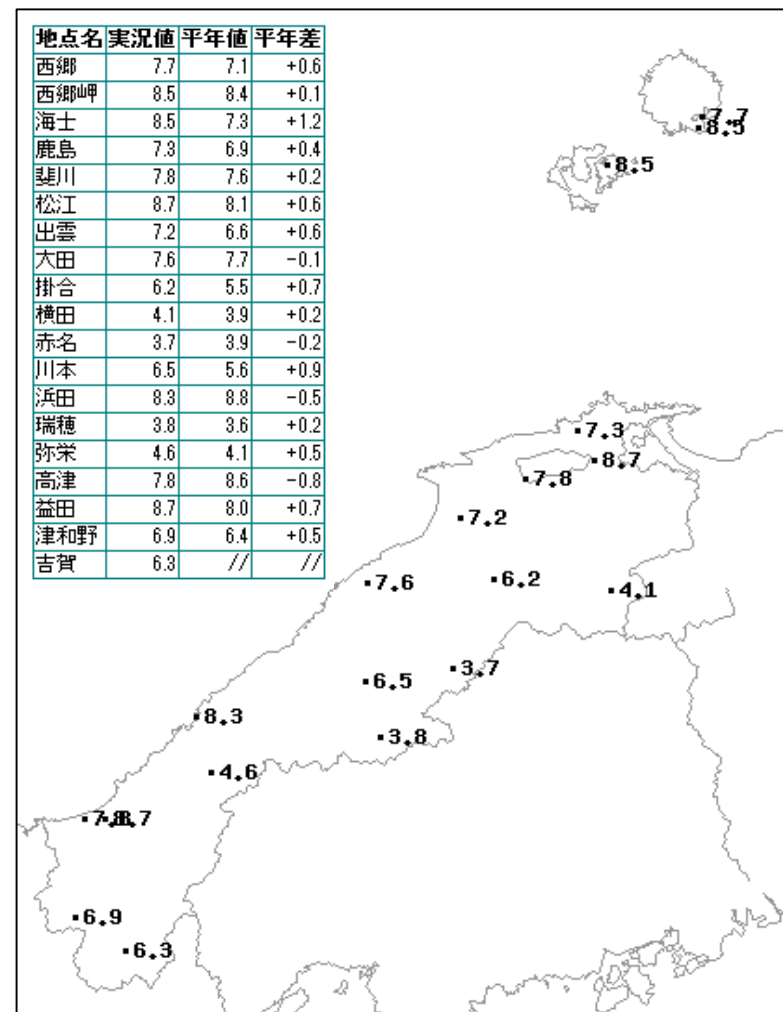
D	正常値
--	現象なし
D)	準正常値
D]	資料不足値
X	資料なし
//	平年値なし

4月中旬のアメダス気象分布図（最高気温・最低気温の旬平均）

最高気温の旬平均（ ）

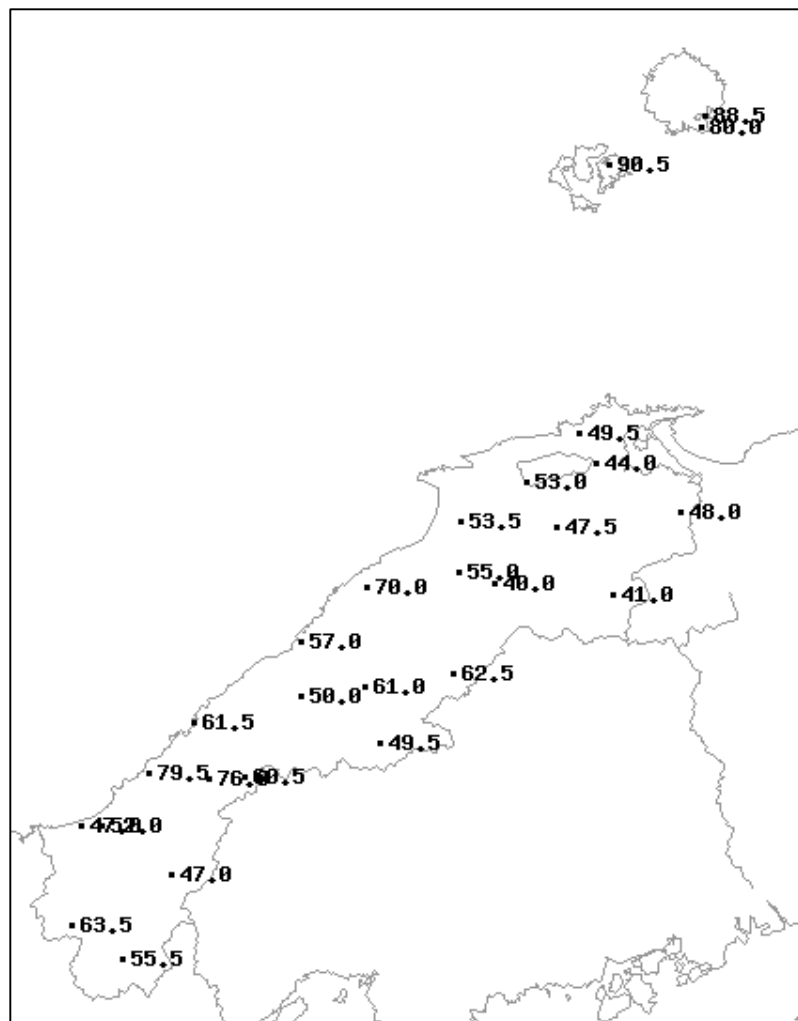


最低気温の旬平均（ ）

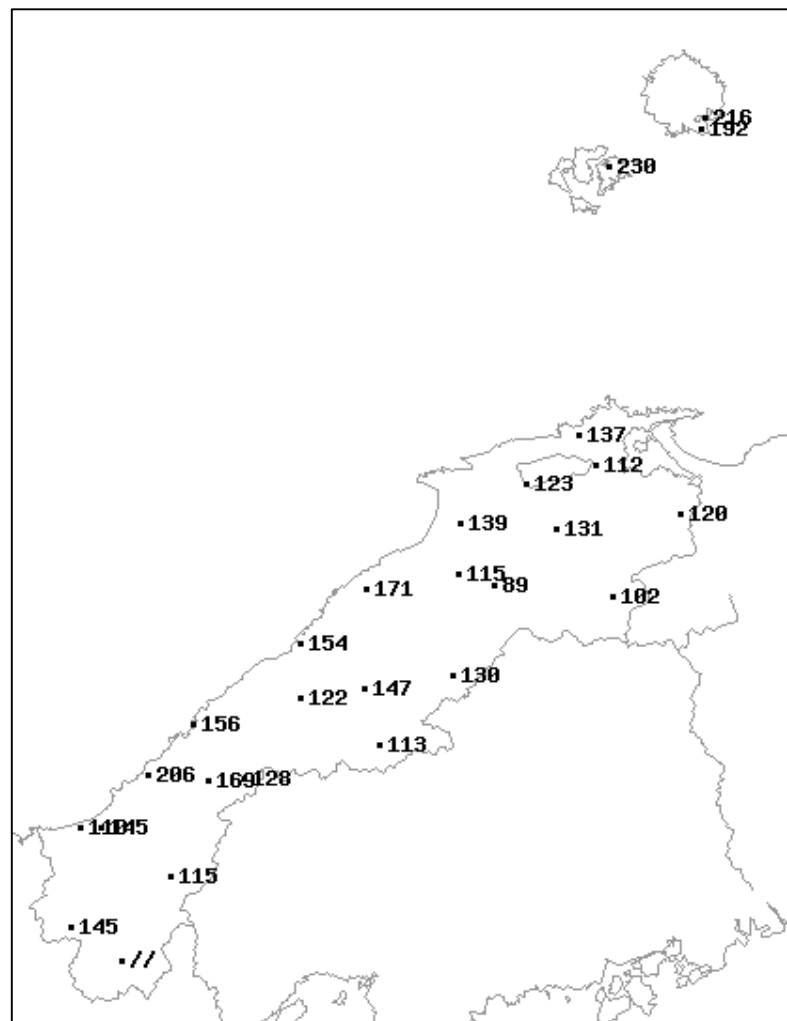


4月中旬のアメダス気象分布図（降水量）

降水量（mm）



平年比（%）

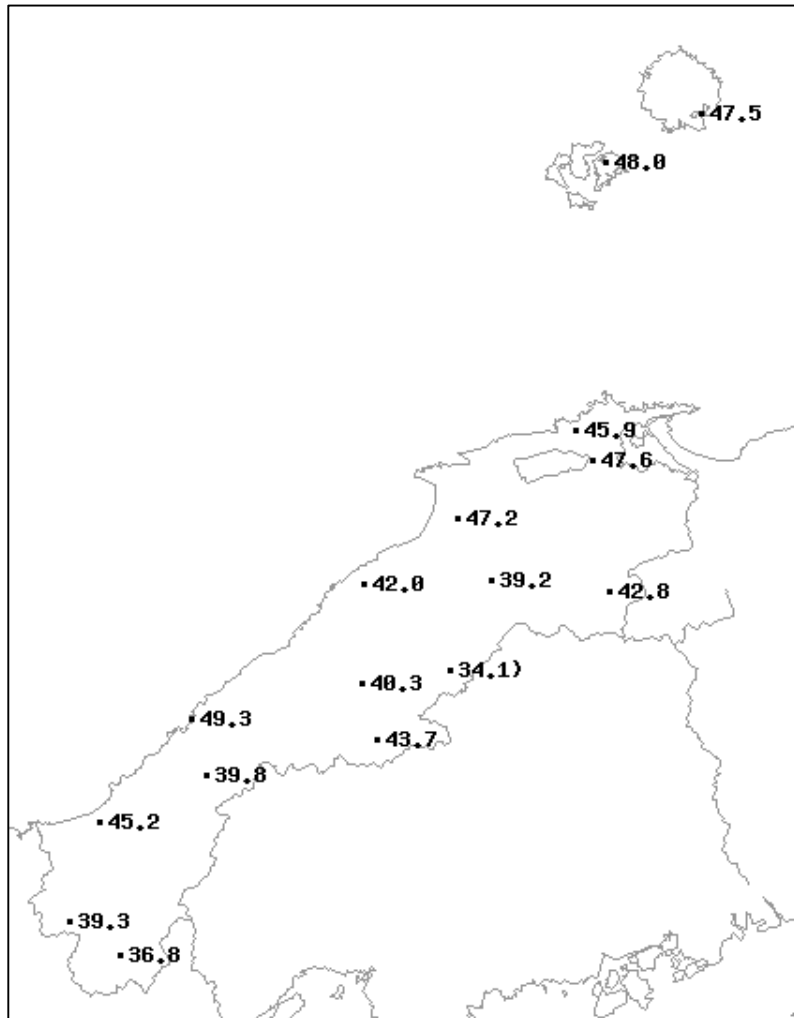


観測値・平年値（mm）

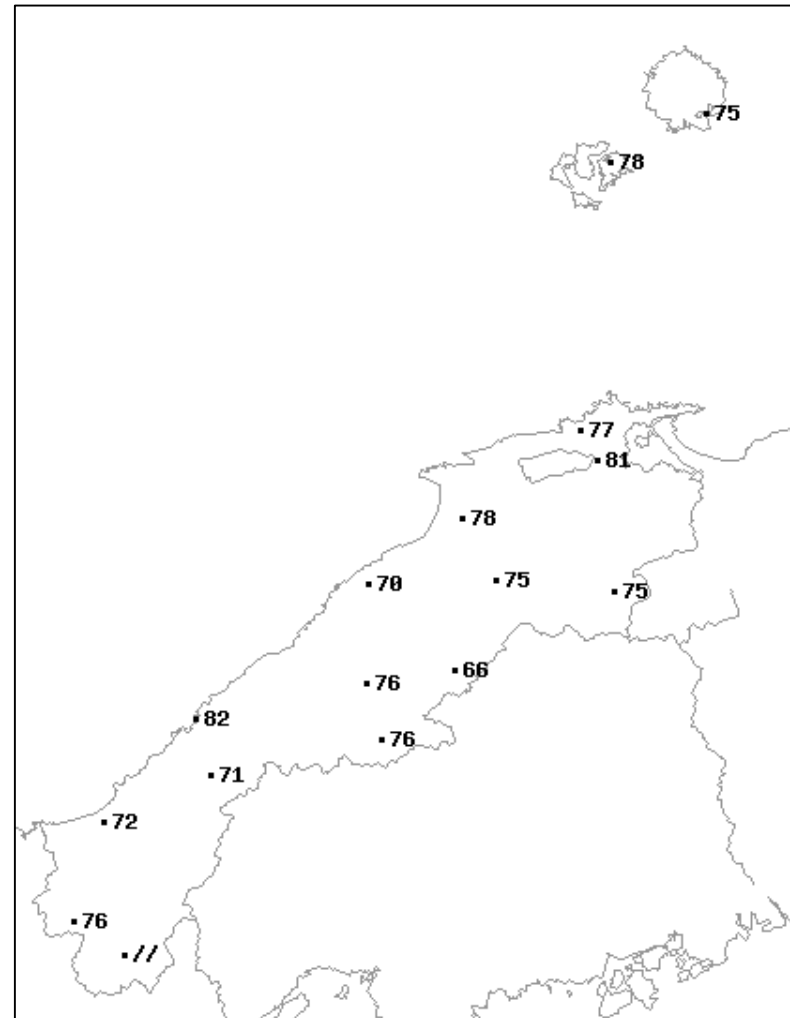
地点名	実況値	平年値	平年比(%)
西郷	88.5	40.9	216
西郷岬	80.0	41.6	192
海士	90.5	39.4	230
鹿島	49.5	36.2	137
斐川	53.0	43.1	123
松江	44.0	39.4	112
出雲	53.5	38.5	139
大東	47.5	36.2	131
伯太	48.0	40.1	120
佐田	55.0	48.0	115
大田	70.0	41.0	171
掛合	40.0	44.7	89
横田	41.0	40.2	102
福光	57.0	37.1	154
赤名	62.5	48.1	130
桜江	50.0	41.1	122
川本	61.0	41.5	147
浜田	61.5	39.4	156
瑞穂	49.5	44.0	113
三隅	79.5	38.5	206
弥栄	76.0	44.9	169
波佐	60.5	47.3	128
高津	47.0	42.8	110
益田	52.0	35.8	145
匹見	47.0	40.8	115
津和野	63.5	43.7	145
吉賀	55.5	//	//

4月中旬のアメダス気象分布図（日照時間）

日照時間（h）



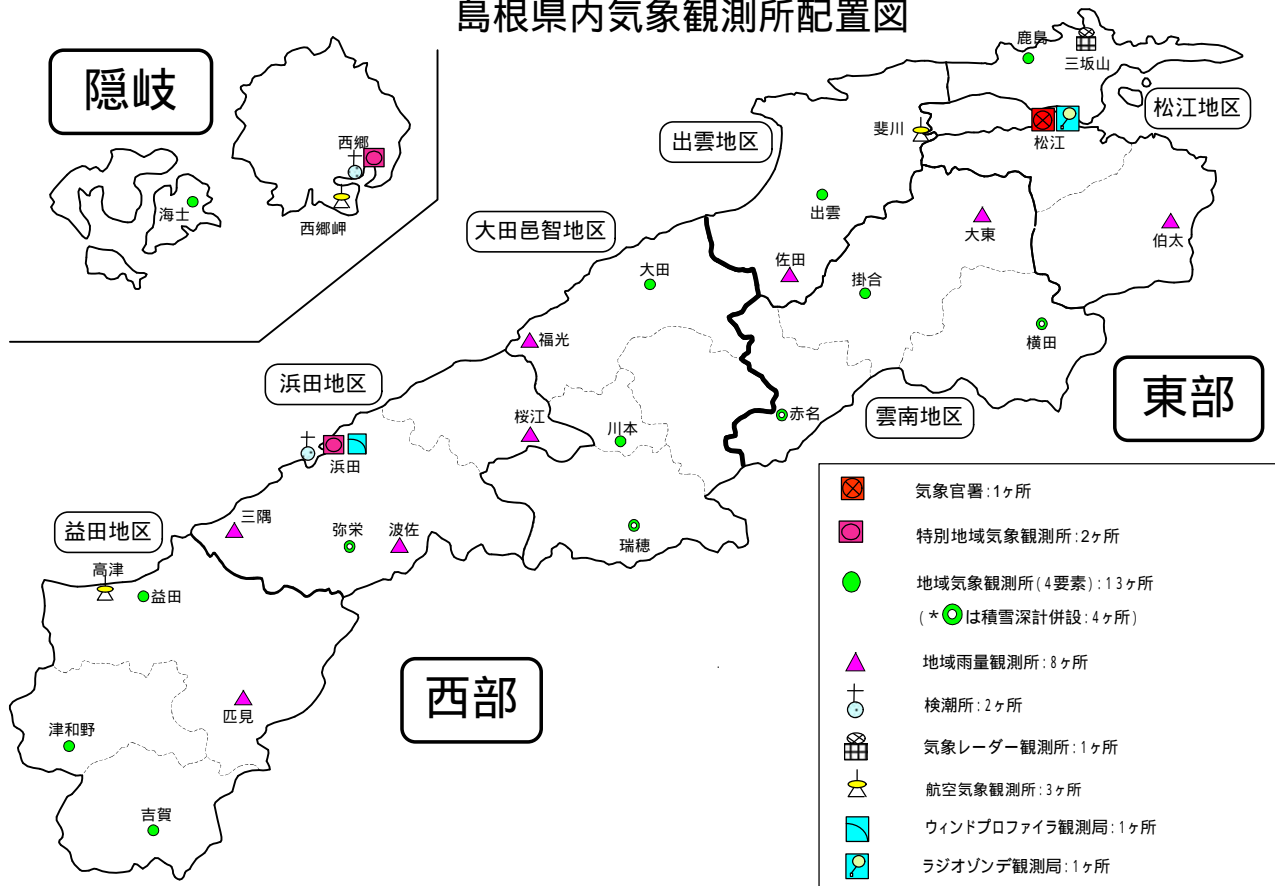
平年比（%）



観測値・平年値（h）

地点名	実況値	平年値	平年比(%)
西郷	47.5	63.0	75
海士	48.0	61.4	78
鹿島	45.9	60.0	77
松江	47.6	58.9	81
出雲	47.2	60.4	78
大田	42.0	60.4	70
掛合	39.2	52.4	75
横田	42.8	56.9	75
赤名	34.1	51.3	66
川本	40.3	53.3	76
浜田	49.3	60.3	82
瑞穂	43.7	57.4	76
弥栄	39.8	55.8	71
益田	45.2	63.0	72
津和野	39.3	51.4	76
吉賀	36.8	//	//

島根県内気象観測所配置図



平成27年1月1日現在

島根県地域気象観測所（アメダス）所在地一覧表

観測所	気温	降水量	日照	風向 風速	積雪	所在地	緯度	経度	海面上 の高さ
西郷						隠岐郡隠岐の島町西町大城ノ一（西郷特別地域気象観測所）	36°12.2'	133°20.0'	27m
西郷岬						隠岐郡隠岐の島町岬町（隠岐航空気象観測所）	36°10.7'	133°19.4'	80m
海士						隠岐郡海士町海士	36°05.8'	133°05.8'	3m
鹿島						松江市鹿島町北講武	35°31.2'	133°01.3'	5m
斐川						出雲市斐川町沖州（出雲航空気象観測所）	35°24.8'	132°53.4'	2m
松江						松江市西津田（松江地方気象台）	35°27.4'	133°03.9'	17m
出雲						出雲市芦渡町	35°19.9'	132°43.8'	20m
大東						雲南市大東町下阿用	35°19.1'	132°57.9'	56m
伯太						安来市伯太町西母里	35°21.0'	133°16.4'	23m
佐田						出雲市佐田町大呂	35°13.3'	132°43.4'	100m
大田						大田市大田町大田	35°11.4'	132°29.8'	30m
掛合						雲南市掛合町掛合	35°11.8'	132°48.9'	215m
横田						仁多郡奥出雲町稲原	35°10.4'	133°06.2'	369m
福光						大田市温泉津町福光	35°04.2'	132°20.0'	8m
赤名						飯石郡飯南町下赤名	35°00.1'	132°42.7'	444m
桜江						江津市桜江町川戸	34°57.2'	132°20.0'	32m
川本						邑智郡川本町川本	34°58.6'	132°29.5'	132m
浜田						浜田市大辻町（浜田特別地域気象観測所）	34°53.8'	132°04.2'	19m
瑞穂						邑智郡邑南町淀原	34°51.2'	132°31.8'	327m
三隅						浜田市三隅町三隅	34°47.3'	131°57.5'	11m
弥栄						浜田市弥栄町長安本郷	34°46.6'	132°06.5'	380m
波佐						浜田市金城町波佐	34°46.8'	132°11.8'	370m
高津						益田市内田町（石見航空気象観測所）	34°40.5'	131°47.4'	54m
益田						益田市あけぼの東町	34°40.6'	131°50.6'	4m
匹見						益田市匹見町匹見	34°34.3'	132°01.0'	259m
津和野						鹿足郡津和野町森村	34°27.7'	131°46.2'	165m
吉賀						鹿足郡吉賀町七日市	34°23.5'	131°53.6'	250m