

島根県の気象概況(旬の速報)

平成 27 年 3 月上旬

松江地方気象台

気象概況 平成 27 年 3 月上旬

この期間は、天気は短い周期で変化した。10 日は強い冬型の気圧配置となり、最深積雪は瑞穂で 24 センチ、横田で 21 センチを観測するなど、山地では大雪となった所があった。

日付	天気概況	松江(06時～18時)	松江(18時～翌06時)
1日	低気圧が西日本の南岸を東北東に進む	雨	曇時々晴一時雨
2日	東シナ海の高気圧に覆われる	晴時々曇	晴後一時薄曇
3日	低気圧が東シナ海から西日本の南岸に進んでくる	曇後雨	雨後曇
4日	寒気の影響を受ける	曇	曇
5日	寒気の影響を受ける	曇一時みぞれ	曇
6日	日本海の高気圧に覆われる	曇後晴	晴後曇
7日	気圧の谷の影響を受ける	曇	曇時々雨
8日	日本海の高気圧に覆われる	晴後一時薄曇	曇
9日	低気圧が四国の南海上を東に進む	雨	曇後雨一時雪、雷・あられを伴う
10日	冬型の気圧配置となる	雪	曇時々雪

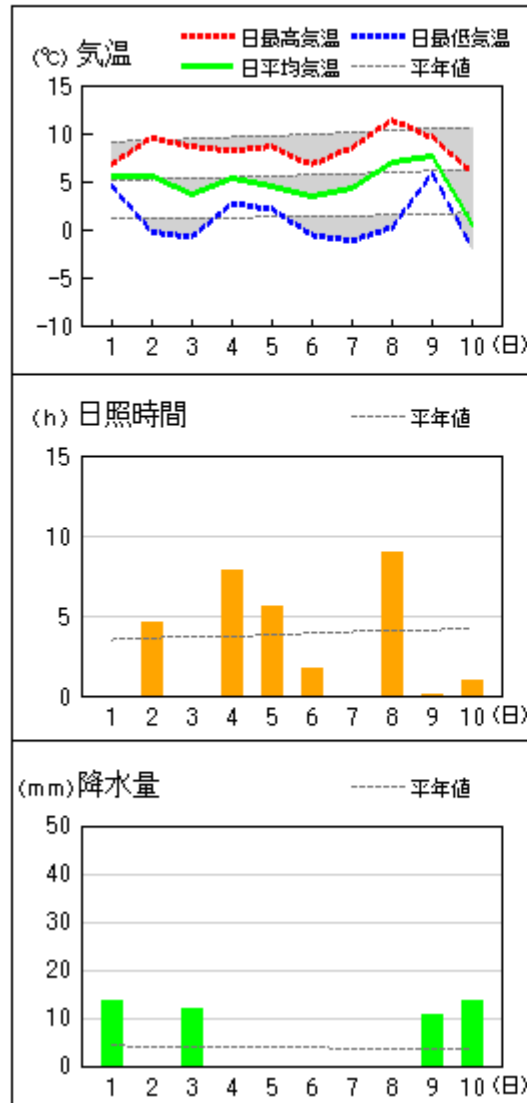
気象官署・特別地域気象観測所の観測値(3月上旬)

要素	気温()						降水量(mm)		日照時間(h)	
	平均		最高		最低					
	本年	平年	本年	平年	本年	平年	本年	平年	本年	平年
松江	5.4	6.1	9.0	10.8	2.6	2.1	47.0	43.1	23.8	36.6
浜田	6.1	7.4	9.5	11.3	2.7	3.3	45.5	41.2	32.0	38.6
西郷	4.8	5.6	8.4	9.7	1.0	1.3	49.5	38.0	29.7	37.9

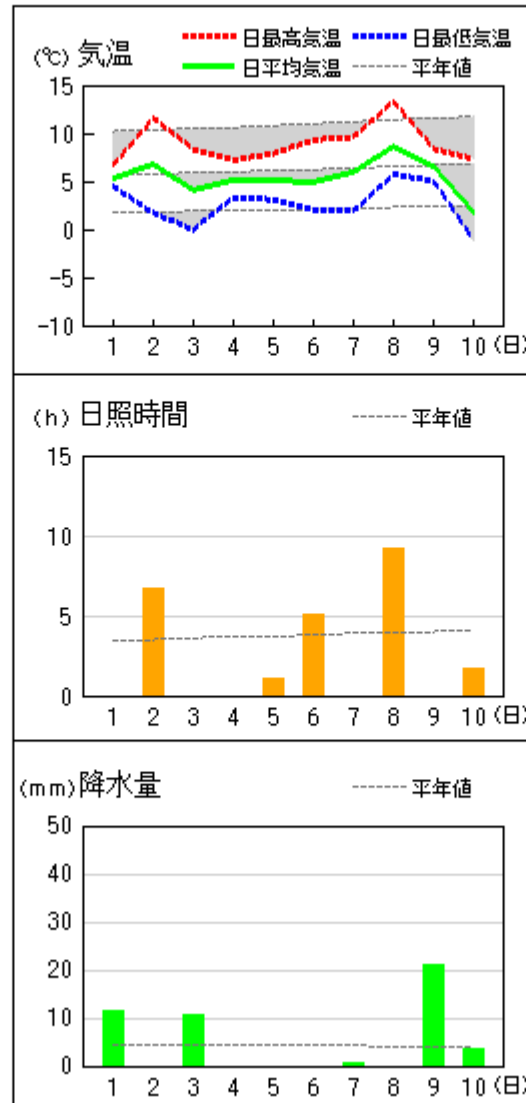
平均気温は、松江・西郷「低い」、浜田「かなり低い」。降水量は、松江・西郷「多い」、浜田「平年並」。日照時間は、全域「少ない」。

アメダス 気象経過図：2015年03月01日-2015年03月10日

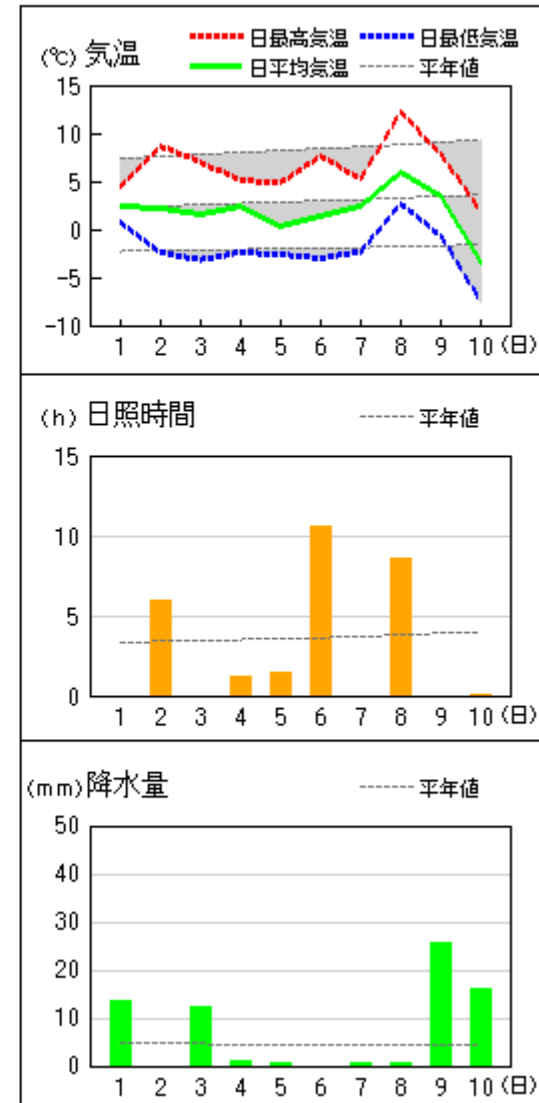
西郷



松江

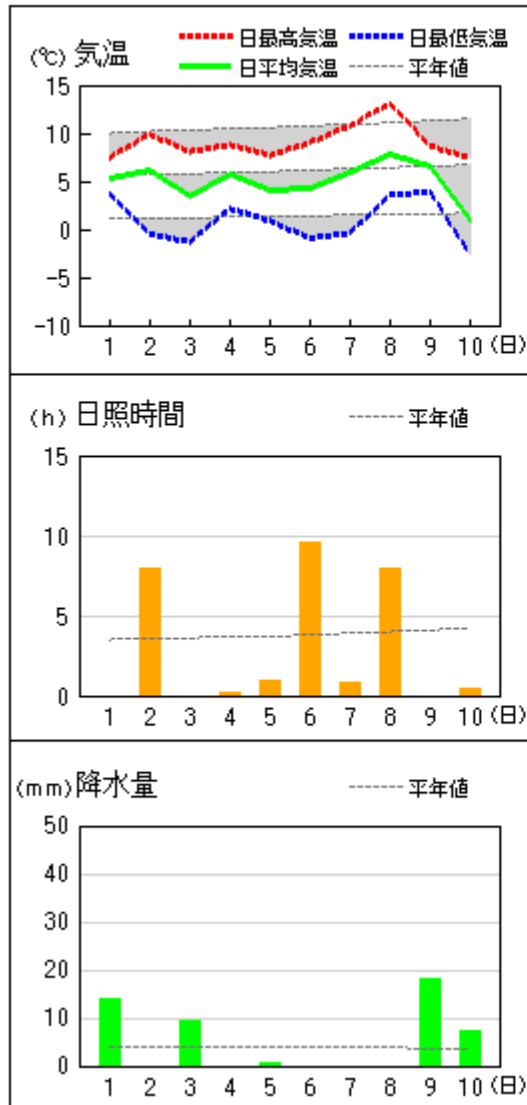


横田

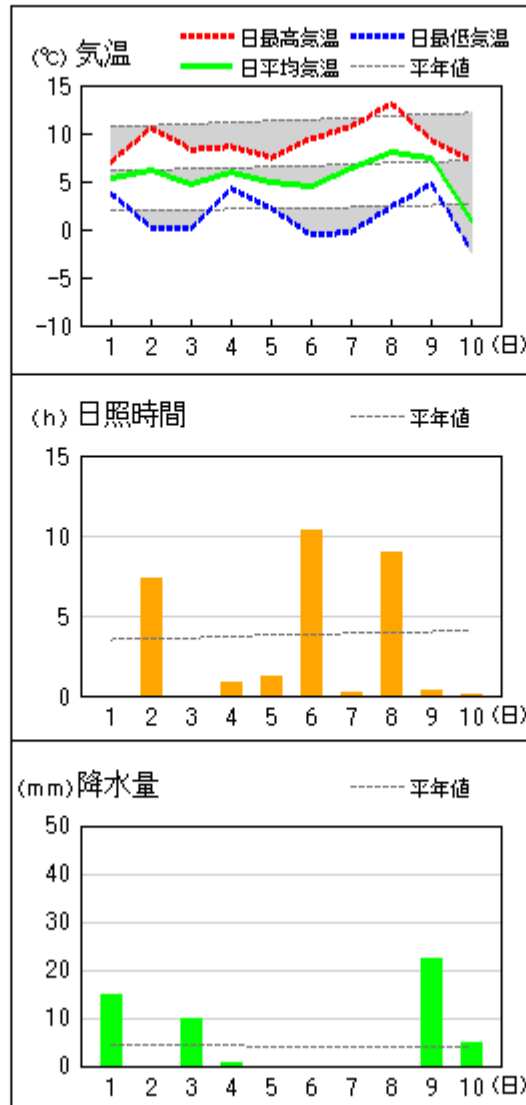


アメダス 気象経過図：2015年03月01日-2015年03月10日

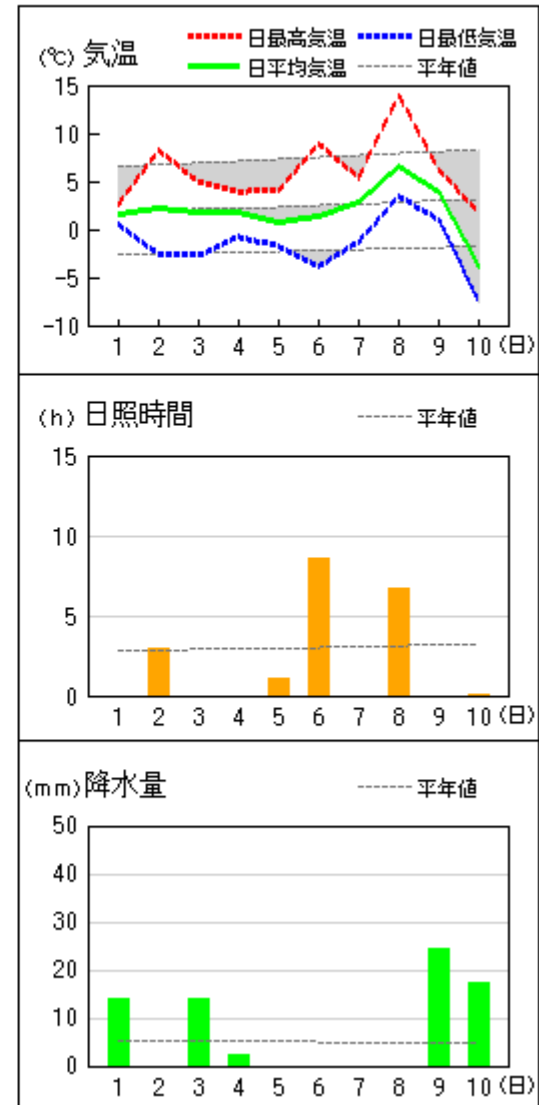
出雲



大田

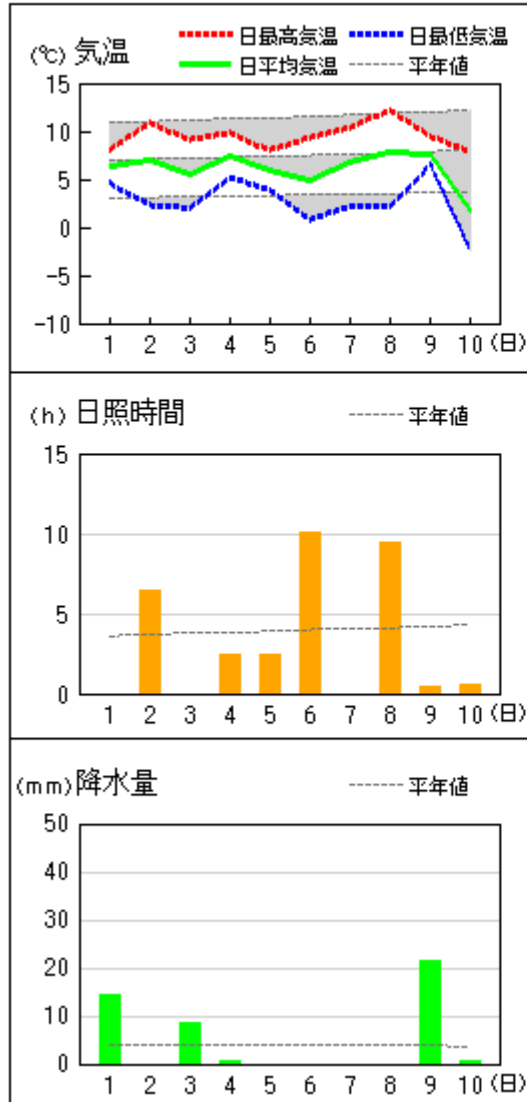


赤名

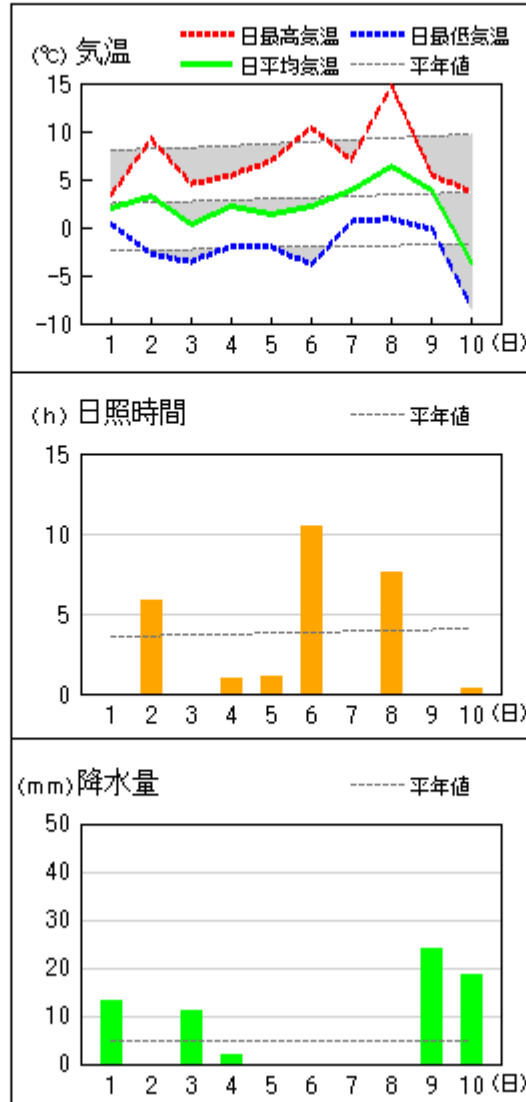


アメダス 気象経過図：2015年03月01日-2015年03月10日

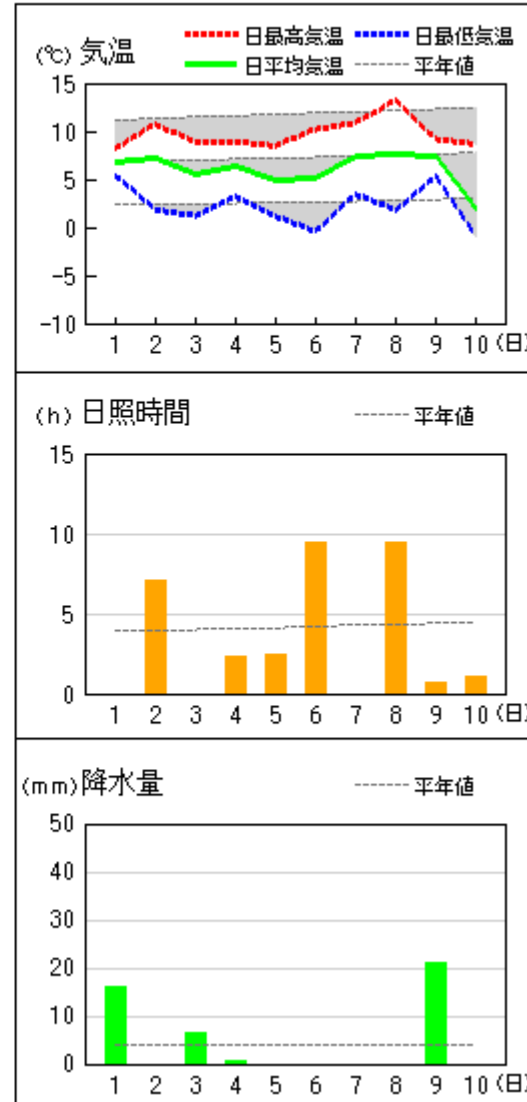
浜田



瑞穂

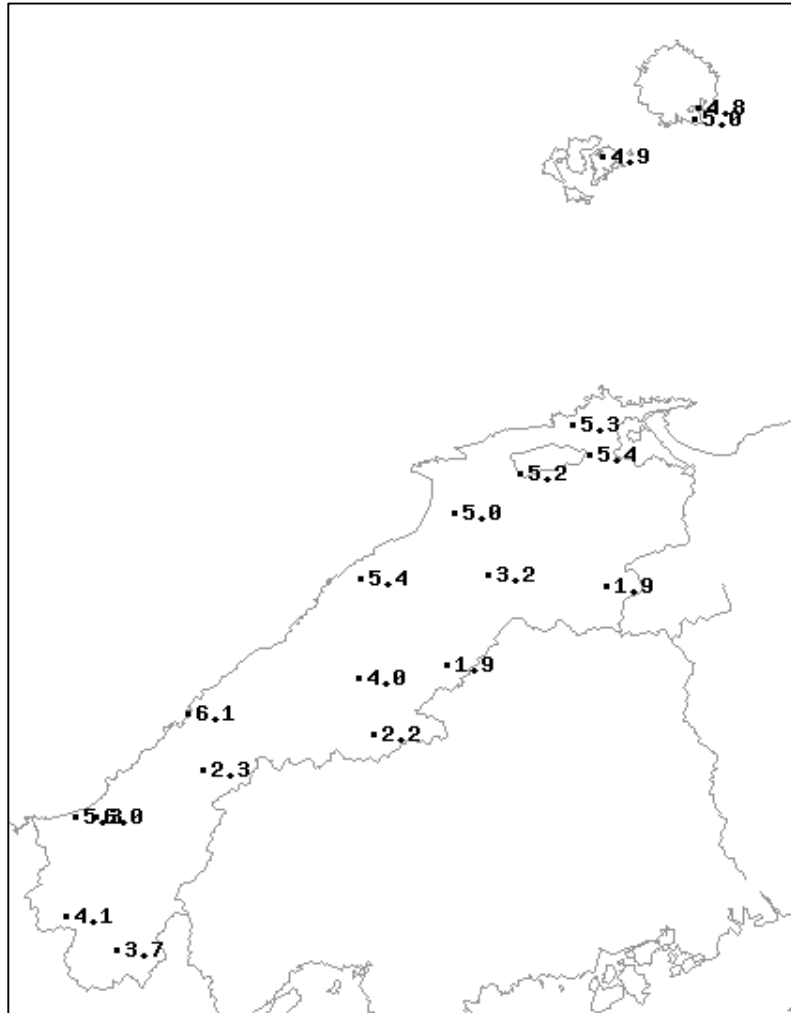


益田

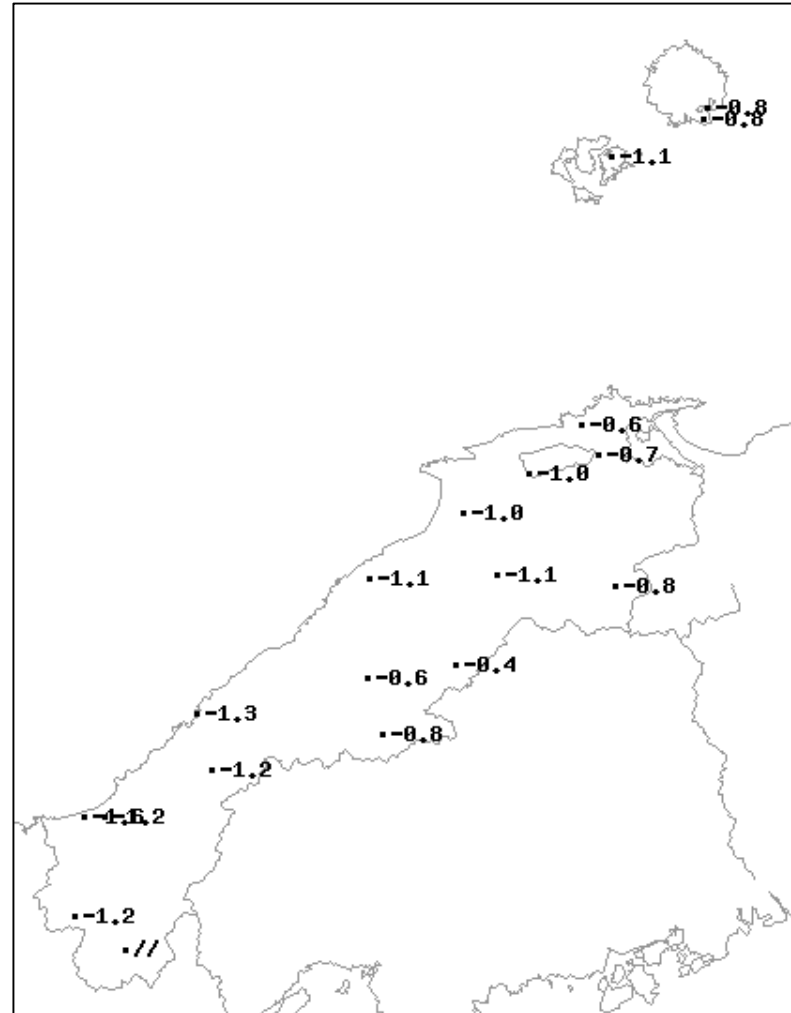


3月上旬のアメダス気象分布図（平均気温）

平均気温（℃）



平年差（℃）



観測値・平年値（℃）

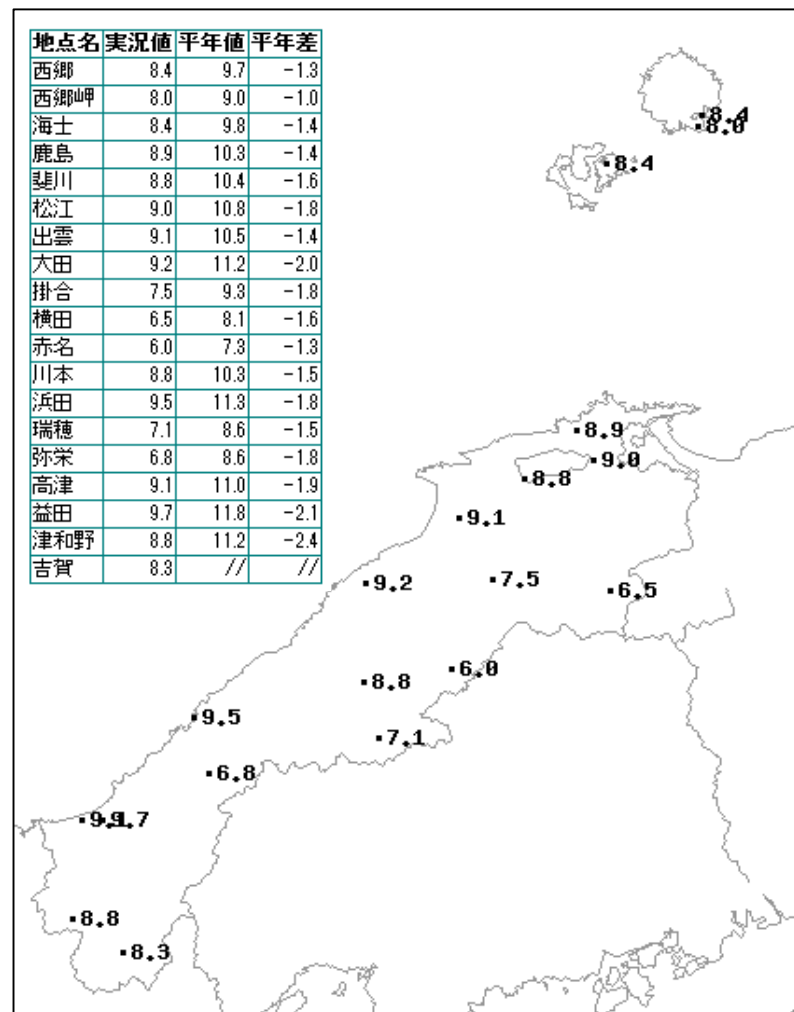
地点名	実況値	平年値	平年差
西郷	4.8	5.6	-0.8
西郷岬	5.0	5.8	-0.8
海士	4.9	6.0	-1.1
鹿島	5.3	5.9	-0.6
斐川	5.2	6.2	-1.0
松江	5.4	6.1	-0.7
出雲	5.0	6.0	-1.0
大田	5.4	6.5	-1.1
掛合	3.2	4.3	-1.1
横田	1.9	2.7	-0.8
赤名	1.9	2.3	-0.4
川本	4.0	4.6	-0.6
浜田	6.1	7.4	-1.3
瑞穂	2.2	3.0	-0.8
弥栄	2.3	3.5	-1.2
高津	5.3	6.9	-1.6
益田	6.0	7.2	-1.2
津和野	4.1	5.3	-1.2
吉賀	3.7	//	//

■凡例

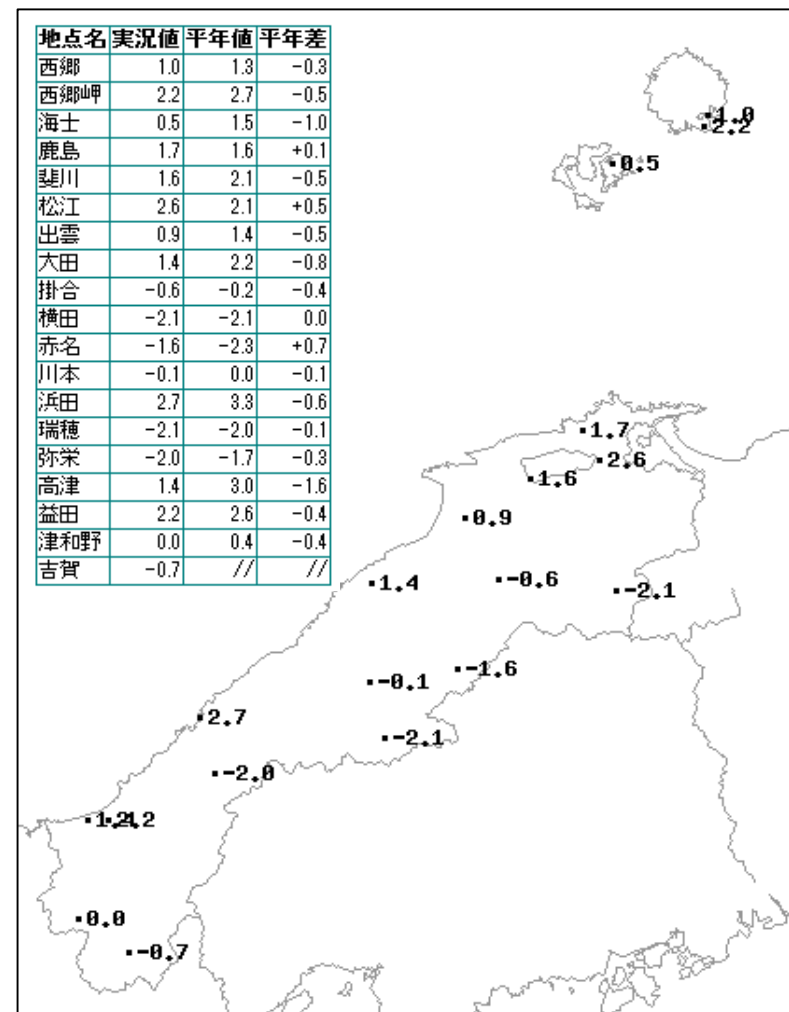
D	正常値
--	現象なし
D)	準正常値
D]	資料不足値
X	資料なし
//	平年値なし

3月上旬のアメダス気象分布図（最高気温・最低気温の旬平均）

最高気温の旬平均（ ）

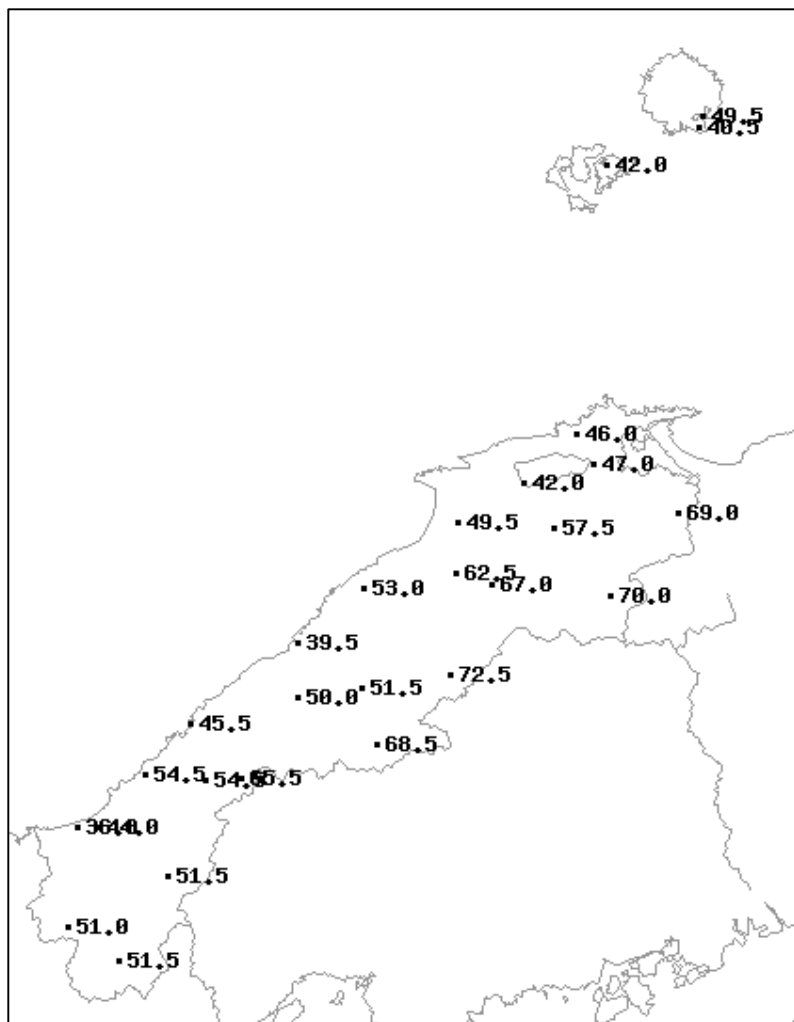


最低気温の旬平均（ ）

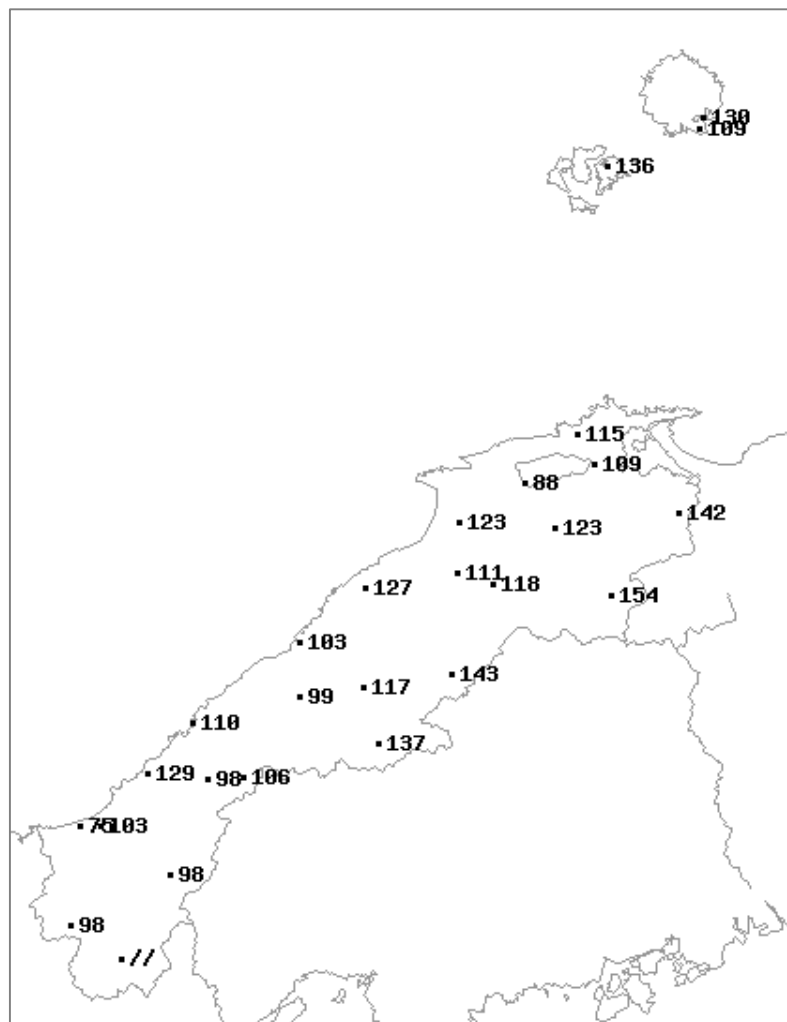


3月上旬のアメダス気象分布図（降水量）

降水量（mm）



平年比（%）

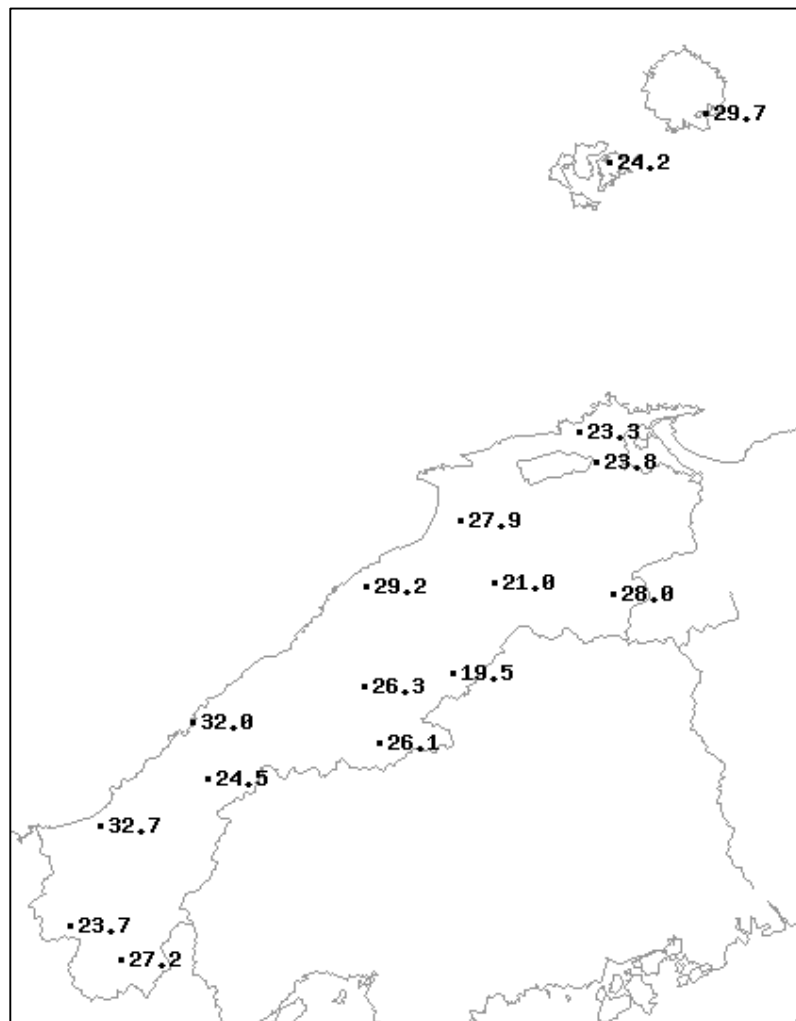


観測値・平年値（mm）

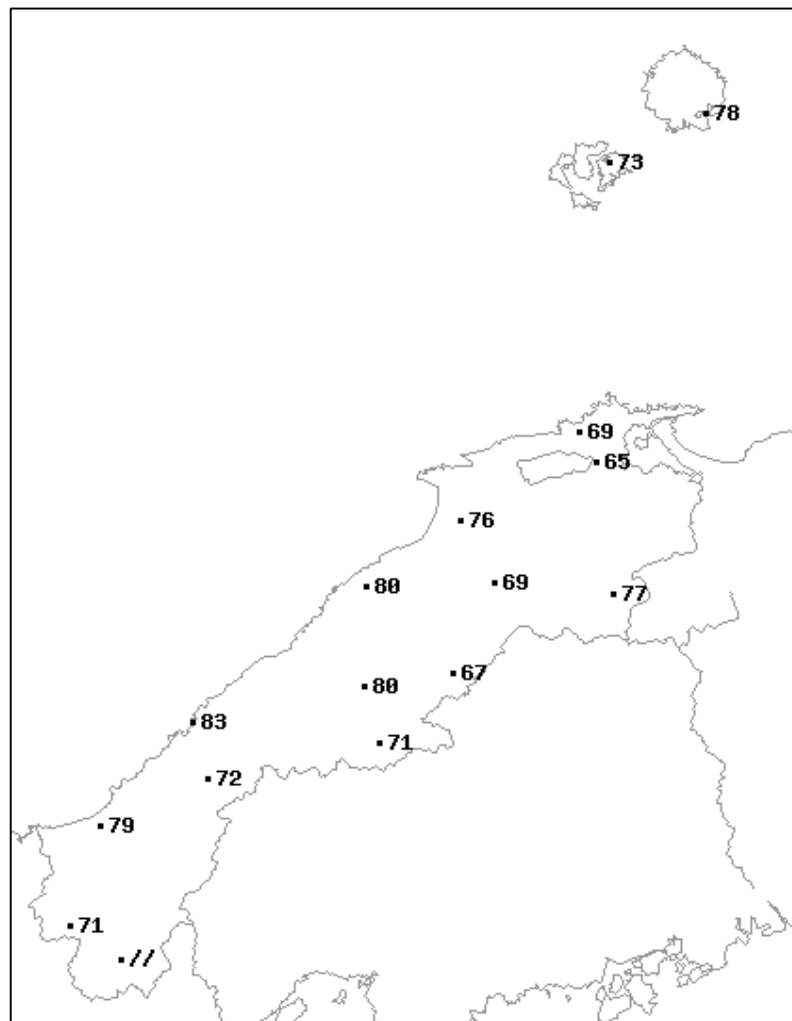
地点名	実況値	平年値	平年比(%)
西郷	49.5	38.0	130
西郷岬	40.5	37.3	109
海士	42.0	30.8	136
鹿島	46.0	40.0	115
斐川	42.0	47.6	88
松江	47.0	43.1	109
出雲	49.5	40.1	123
大東	57.5	46.7	123
伯太	69.0	48.7	142
佐田	62.5	56.2	111
大田	53.0	41.6	127
掛合	67.0	57.0	118
横田	70.0	45.6	154
福光	39.5	38.3	103
赤名	72.5	50.6	143
桜江	50.0	50.4	99
川本	51.5	44.1	117
浜田	45.5	41.2	110
瑞穂	68.5	49.9	137
三隅	54.5	42.4	129
弥栄	54.5	55.8	98
波佐	65.5	61.9	106
高津	36.0	48.1	75
益田	44.0	42.8	103
匹見	51.5	52.8	98
津和野	51.0	52.1	98
吉賀	51.5	//	//

3月上旬のアメダス気象分布図（日照時間）

日照時間（h）



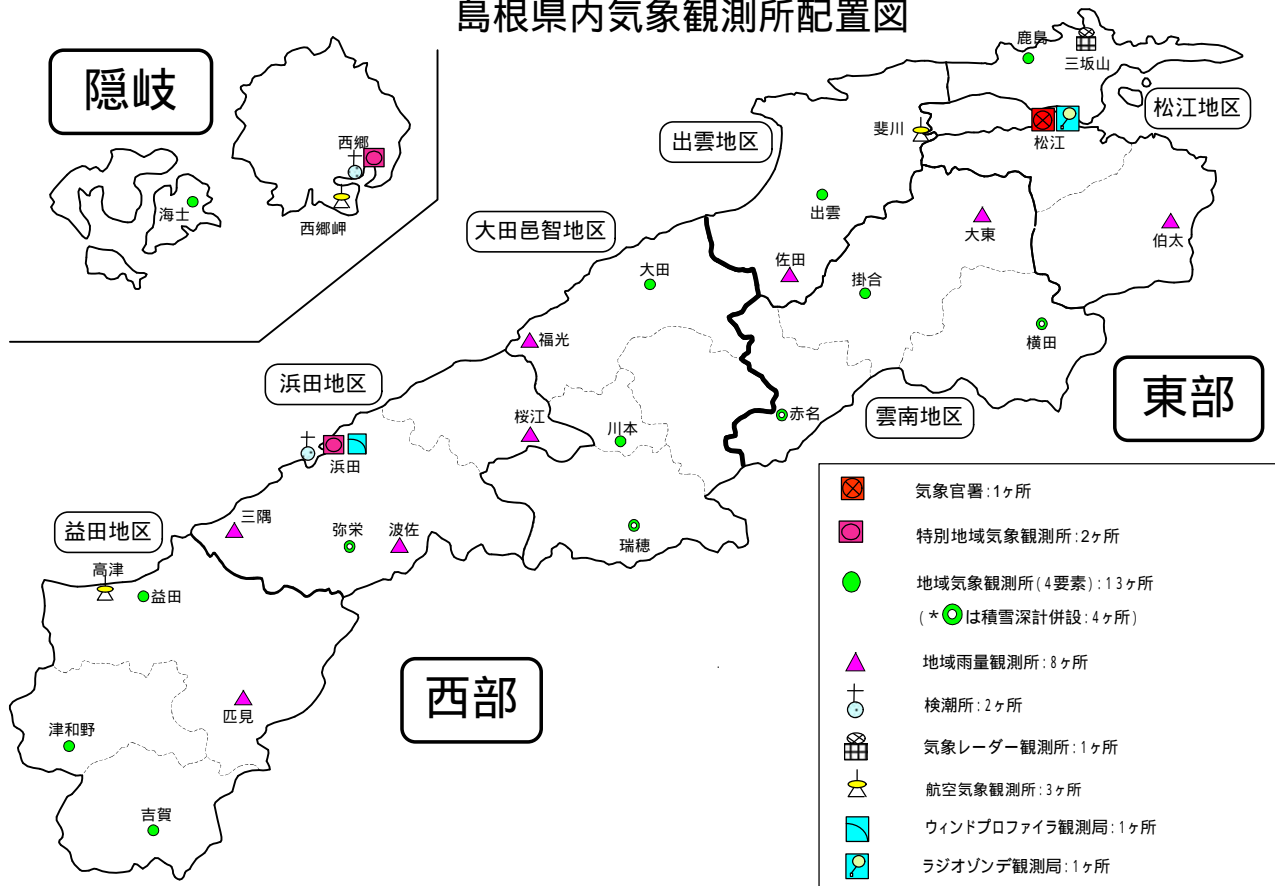
平年比（％）



観測値・平年値（h）

地点名	実況値	平年値	平年比(%)
西郷	29.7	37.9	78
海士	24.2	33.2	73
鹿島	23.3	33.9	69
松江	23.8	36.6	65
出雲	27.9	36.6	76
大田	29.2	36.6	80
掛合	21.0	30.4	69
横田	28.0	36.4	77
赤名	19.5	29.0	67
川本	26.3	33.0	80
浜田	32.0	38.6	83
瑞穂	26.1	37.0	71
弥栄	24.5	34.1	72
益田	32.7	41.6	79
津和野	23.7	33.3	71
吉賀	27.2	//	//

島根県内気象観測所配置図



平成27年1月1日現在

島根県地域気象観測所（アメダス）所在地一覧表

観測所	気温	降水量	日照	風向 風速	積雪	所在地	緯度	経度	海面上 の高さ
西郷						隠岐郡隠岐の島町西町大城ノ一（西郷特別地域気象観測所）	36°12.2'	133°20.0'	27m
西郷岬						隠岐郡隠岐の島町岬町（隠岐航空気象観測所）	36°10.7'	133°19.4'	80m
海士						隠岐郡海士町海士	36°05.8'	133°05.8'	3m
鹿島						松江市鹿島町北講武	35°31.2'	133°01.3'	5m
斐川						出雲市斐川町沖州（出雲航空気象観測所）	35°24.8'	132°53.4'	2m
松江						松江市西津田（松江地方気象台）	35°27.4'	133°03.9'	17m
出雲						出雲市芦渡町	35°19.9'	132°43.8'	20m
大東						雲南市大東町下阿用	35°19.1'	132°57.9'	56m
伯太						安来市伯太町西母里	35°21.0'	133°16.4'	23m
佐田						出雲市佐田町大呂	35°13.3'	132°43.4'	100m
大田						大田市大田町大田	35°11.4'	132°29.8'	30m
掛合						雲南市掛合町掛合	35°11.8'	132°48.9'	215m
横田						仁多郡奥出雲町稲原	35°10.4'	133°06.2'	369m
福光						大田市温泉津町福光	35°04.2'	132°20.0'	8m
赤名						飯石郡飯南町下赤名	35°00.1'	132°42.7'	444m
桜江						江津市桜江町川戸	34°57.2'	132°20.0'	32m
川本						邑智郡川本町川本	34°58.6'	132°29.5'	132m
浜田						浜田市大辻町（浜田特別地域気象観測所）	34°53.8'	132°04.2'	19m
瑞穂						邑智郡邑南町淀原	34°51.2'	132°31.8'	327m
三隅						浜田市三隅町三隅	34°47.3'	131°57.5'	11m
弥栄						浜田市弥栄町長安本郷	34°46.6'	132°06.5'	380m
波佐						浜田市金城町波佐	34°46.8'	132°11.8'	370m
高津						益田市内田町（石見航空気象観測所）	34°40.5'	131°47.4'	54m
益田						益田市あけぼの東町	34°40.6'	131°50.6'	4m
匹見						益田市匹見町匹見	34°34.3'	132°01.0'	259m
津和野						鹿足郡津和野町森村	34°27.7'	131°46.2'	165m
吉賀						鹿足郡吉賀町七日市	34°23.5'	131°53.6'	250m