

島根県の気象概況(旬の速報)

平成 27 年 2 月上旬

松江地方気象台

気象概況 平成 27 年 2 月上旬

この期間は、冬型の気圧配置や低気圧及び寒気の影響により、曇りや雨または雪の日が多かった。

日付	天気概況	松江(06時～18時)	松江(18時～翌06時)
1日	冬型の気圧配置となる	曇一時雪、みぞれを伴う	みぞれ一時曇
2日	冬型の気圧配置が続く	曇一時雨、あられを伴う	曇後一時みぞれ
3日	寒気の影響を受ける	曇後一時雨、みぞれを伴う	曇一時晴
4日	対馬海峡の低気圧が、夜は山陰沿岸に進んでくる	曇	曇後雨、あられを伴う
5日	山陰沿岸を東に進む低気圧や、上空の寒気の影響を受ける	雨一時晴、雷・あられを伴う	曇時々雨
6日	はじめ寒気の影響を受けるが、午後は高気圧に覆われる	曇後晴	晴後一時薄曇
7日	はじめ高気圧に覆われるが、午後は気圧の谷の影響を受ける	曇	曇後雨
8日	寒冷前線が通過し、その後冬型の気圧配置となる	雨後雪、あられを伴う	雪時々曇、あられを伴う
9日	冬型の気圧配置が続く	雪、あられを伴う	曇一時雪
10日	寒気の影響を受ける	曇後一時晴	曇一時晴

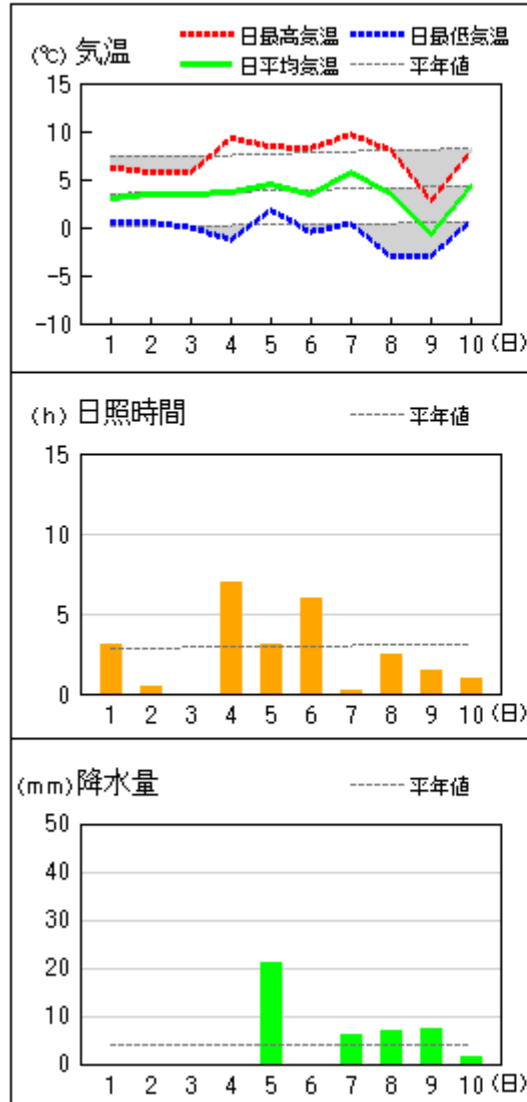
気象官署・特別地域気象観測所の観測値(2月上旬)

要素	気温()						降水量(mm)		日照時間(h)	
	平均		最高		最低					
	本年	平年	本年	平年	本年	平年	本年	平年	本年	平年
松江	4.0	4.1	7.8	8.1	0.9	0.6	43.5	39.7	27.5	26.8
浜田	4.7	5.7	8.4	9.0	1.7	2.4	16.0	26.3	21.0	25.6
西郷	3.4	3.8	7.2	7.6	-0.4	0.2	43.0	40.6	24.6	29.9

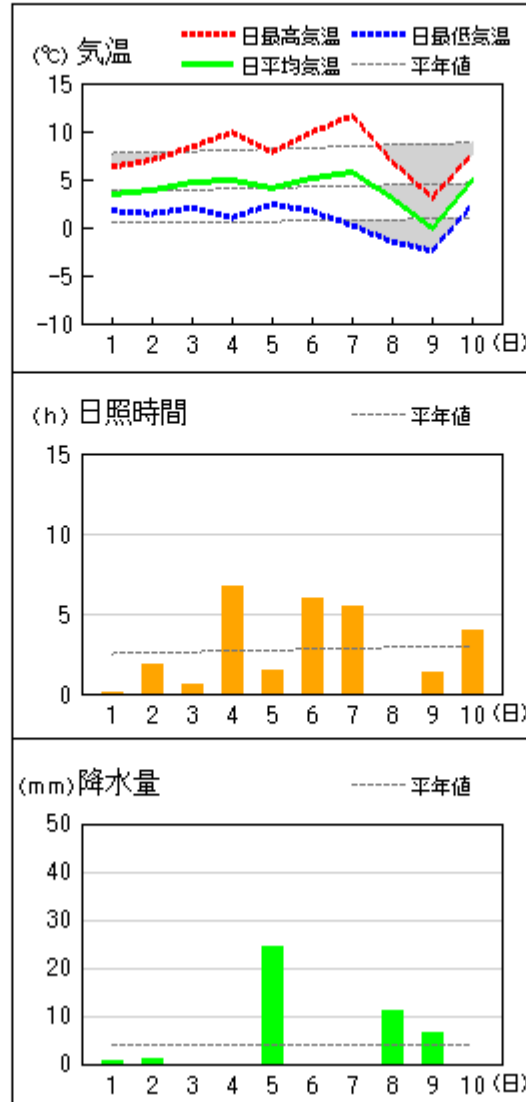
平均気温は、松江・西郷「平年並」、浜田「低い」。降水量は、松江・西郷「平年並」、浜田「少ない」。日照時間は、松江・浜田「平年並」、西郷「少ない」。

アメダス 気象経過図：2015年02月01日-2015年02月10日

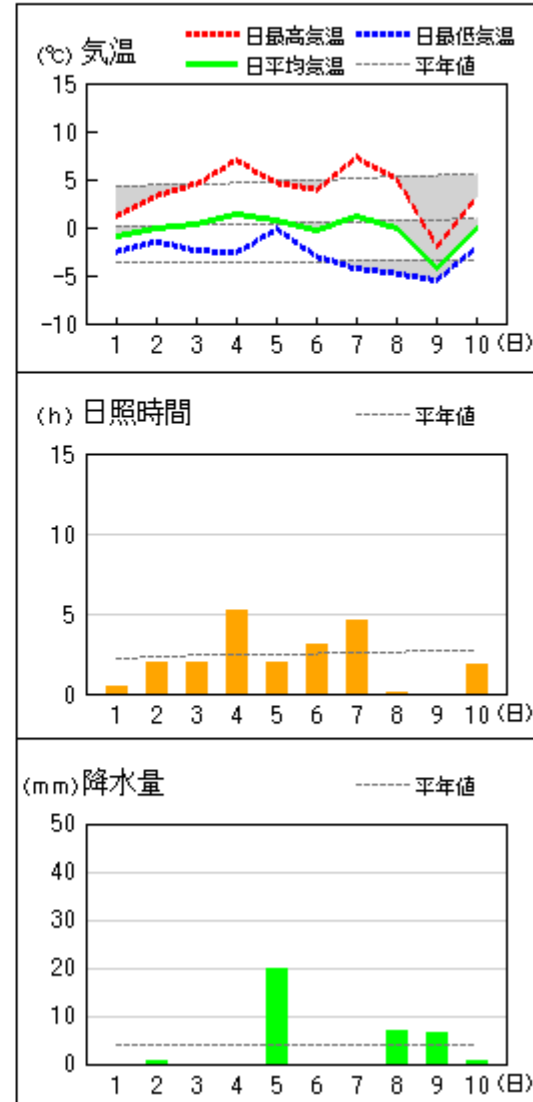
西郷



松江

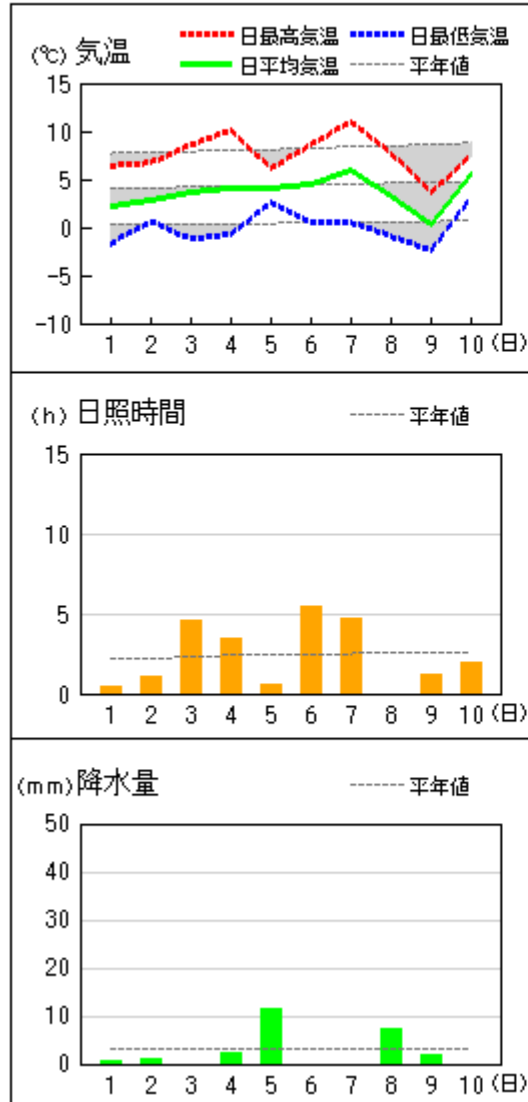


横田

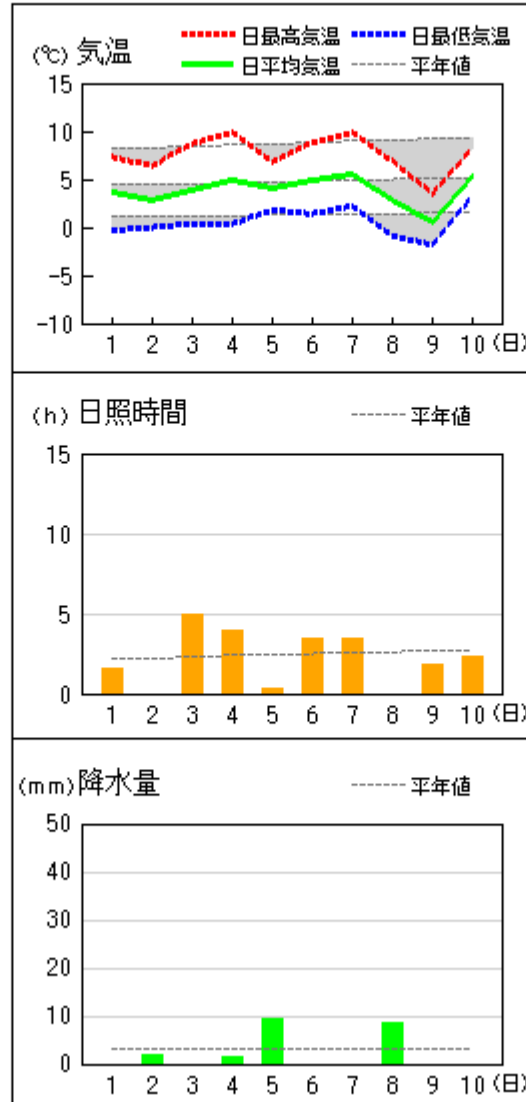


アメダス 気象経過図：2015年02月01日-2015年02月10日

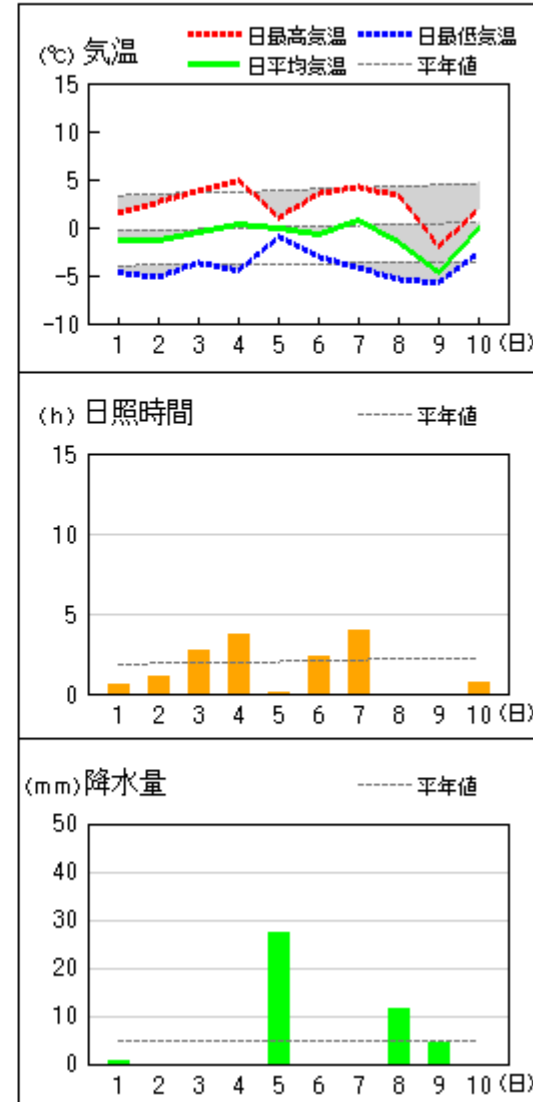
出雲



大田

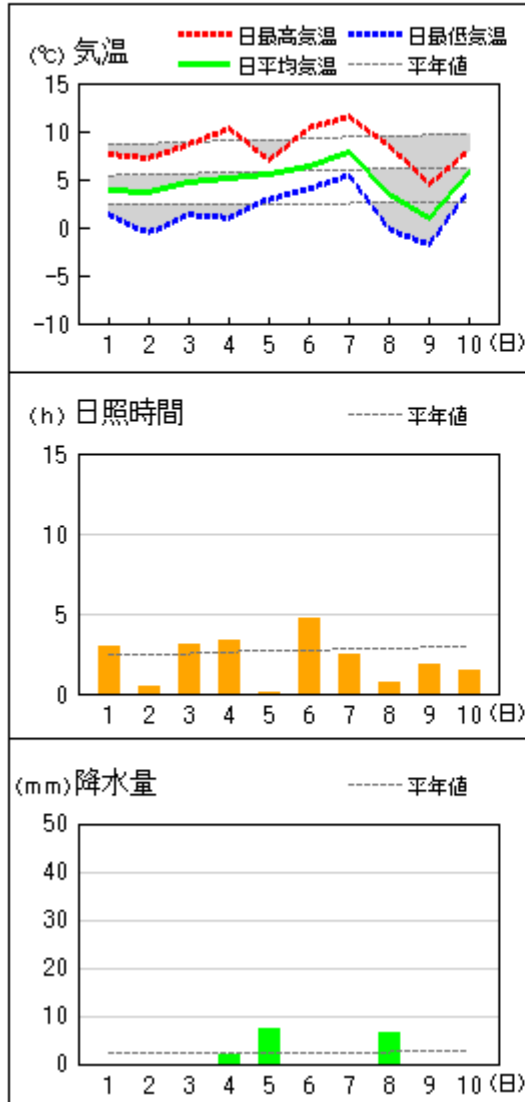


赤名

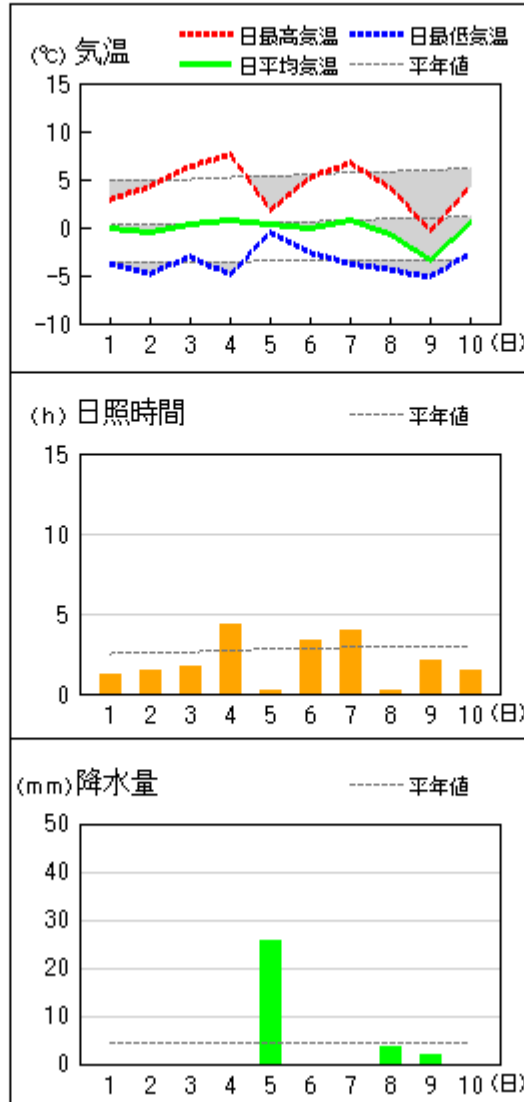


アメダス 気象経過図：2015年02月01日-2015年02月10日

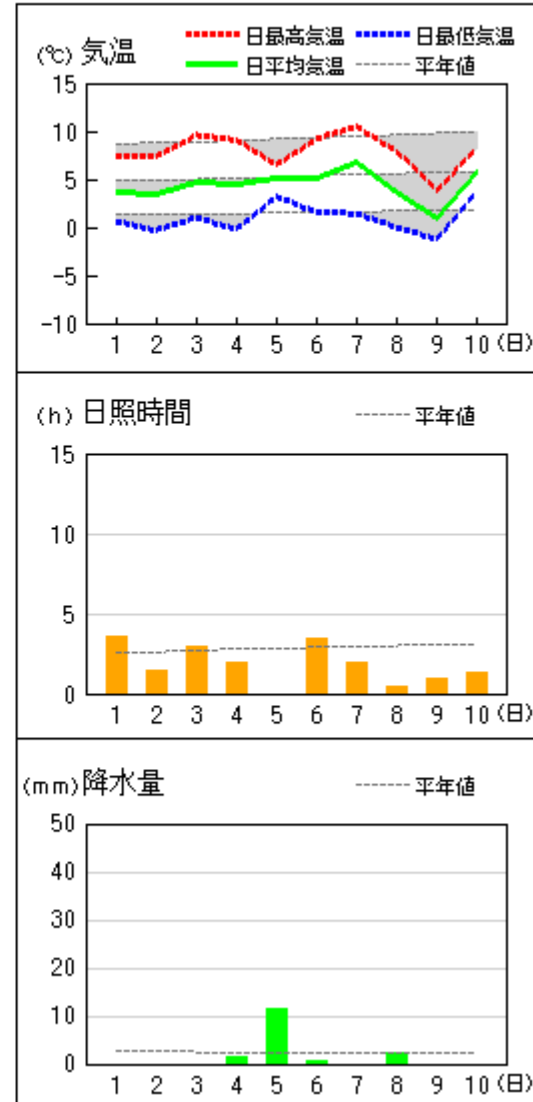
浜田



瑞穂

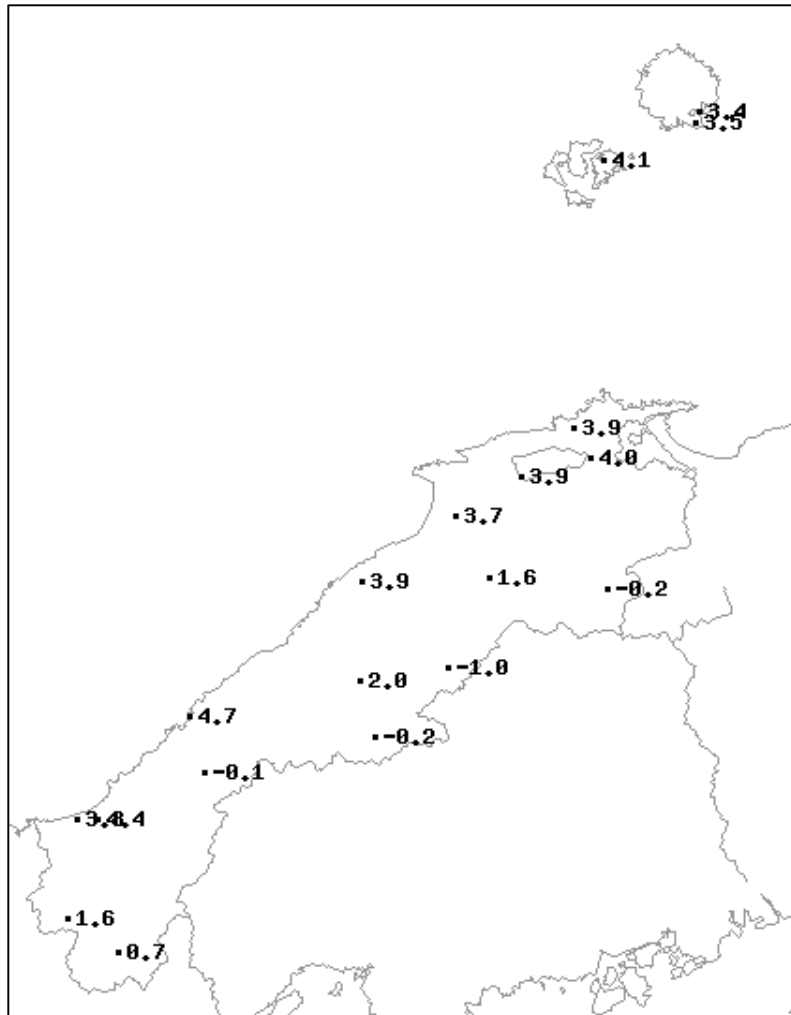


益田

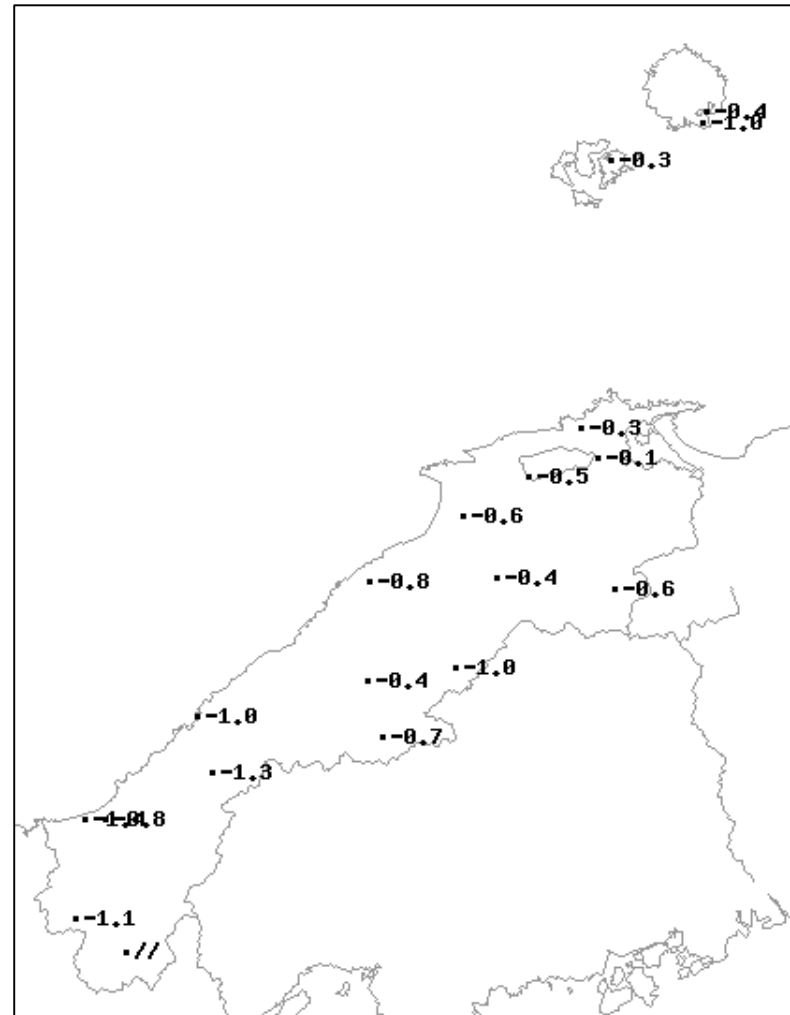


2月上旬のアメダス気象分布図（平均気温）

平均気温（℃）



平年差（℃）



観測値・平年値（℃）

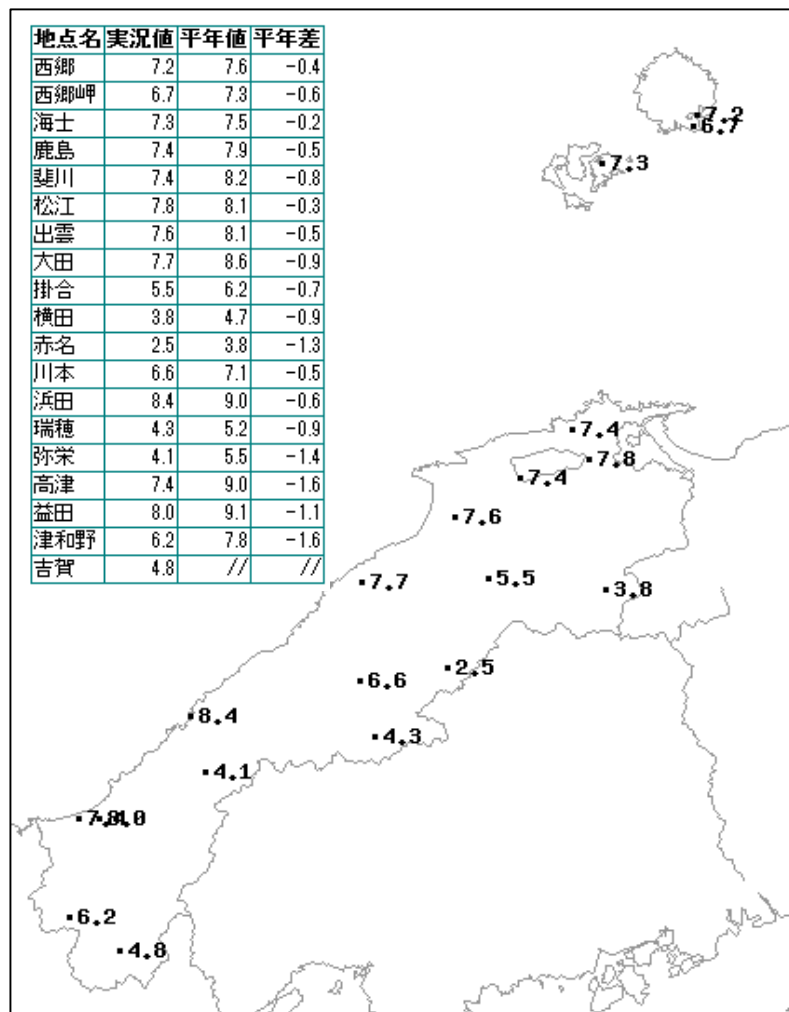
地点名	実況値	平年値	平年差
西郷	3.4	3.8	-0.4
西郷岬	3.5	4.5	-1.0
海士	4.1	4.4	-0.3
鹿島	3.9	4.2	-0.3
斐川	3.9	4.4	-0.5
松江	4.0	4.1	-0.1
出雲	3.7	4.3	-0.6
大田	3.9	4.7	-0.8
掛合	1.6	2.0	-0.4
横田	-0.2	0.4	-0.6
赤名	-1.0	0.0	-1.0
川本	2.0	2.4	-0.4
浜田	4.7	5.7	-1.0
瑞穂	-0.2	0.5	-0.7
弥栄	-0.1	1.2	-1.3
高津	3.8	5.2	-1.4
益田	4.4	5.2	-0.8
津和野	1.6	2.7	-1.1
吉賀	0.7	//	//

■凡例

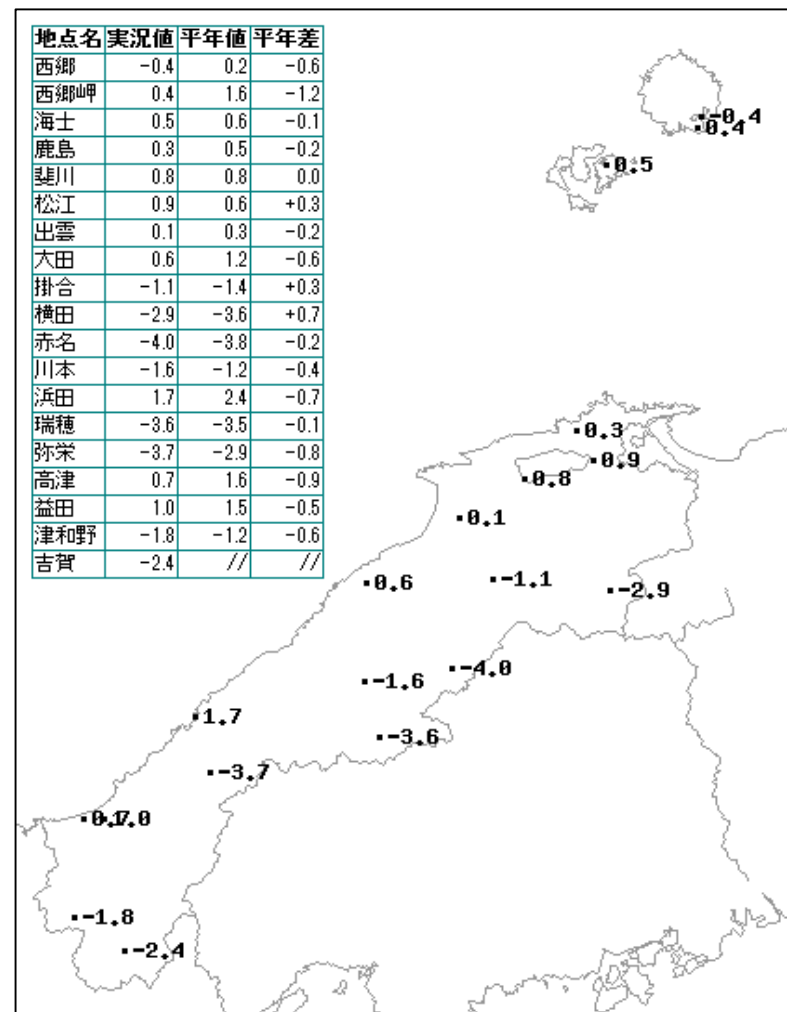
D	正常値
--	現象なし
D)	準正常値
D]	資料不足値
X	資料なし
//	平年値なし

2月上旬のアメダス気象分布図（最高気温・最低気温の旬平均）

最高気温の旬平均（ ）

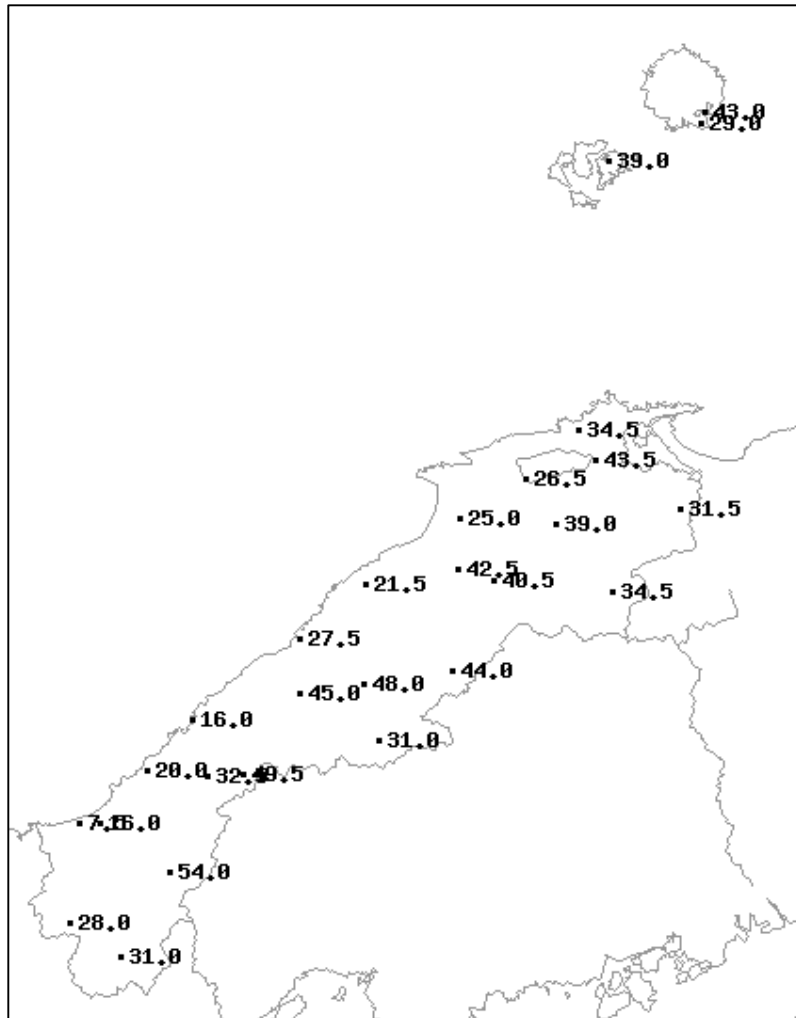


最低気温の旬平均（ ）

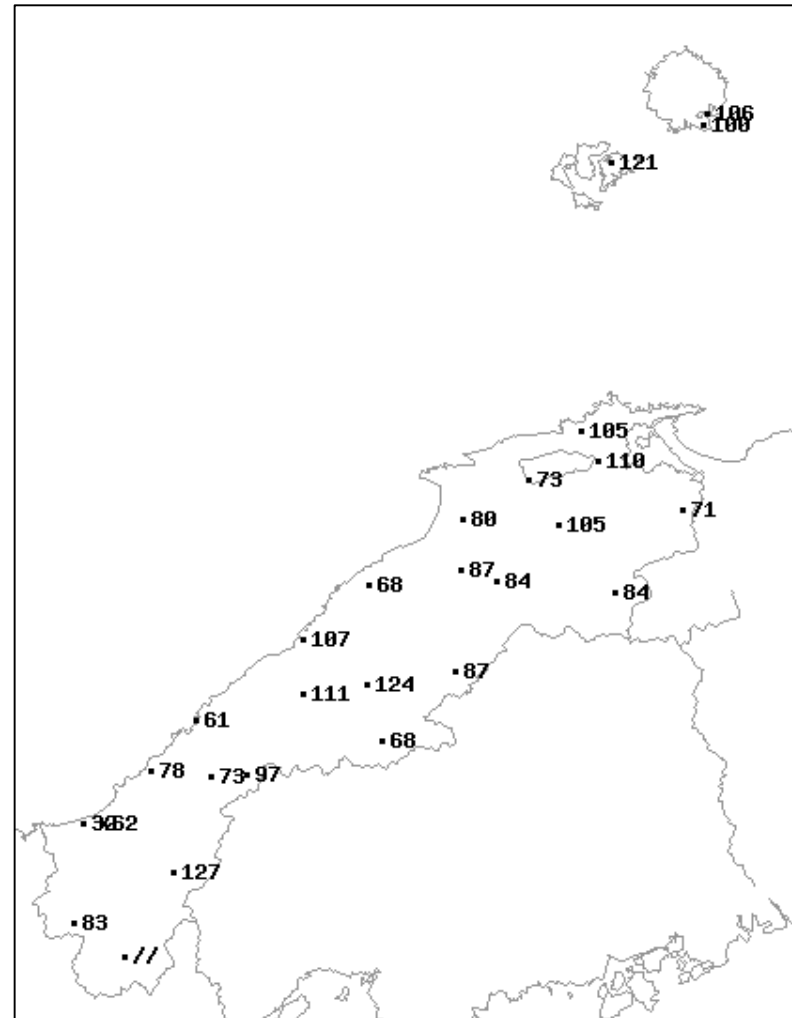


2月上旬のアメダス気象分布図（降水量）

降水量（mm）



平年比（%）

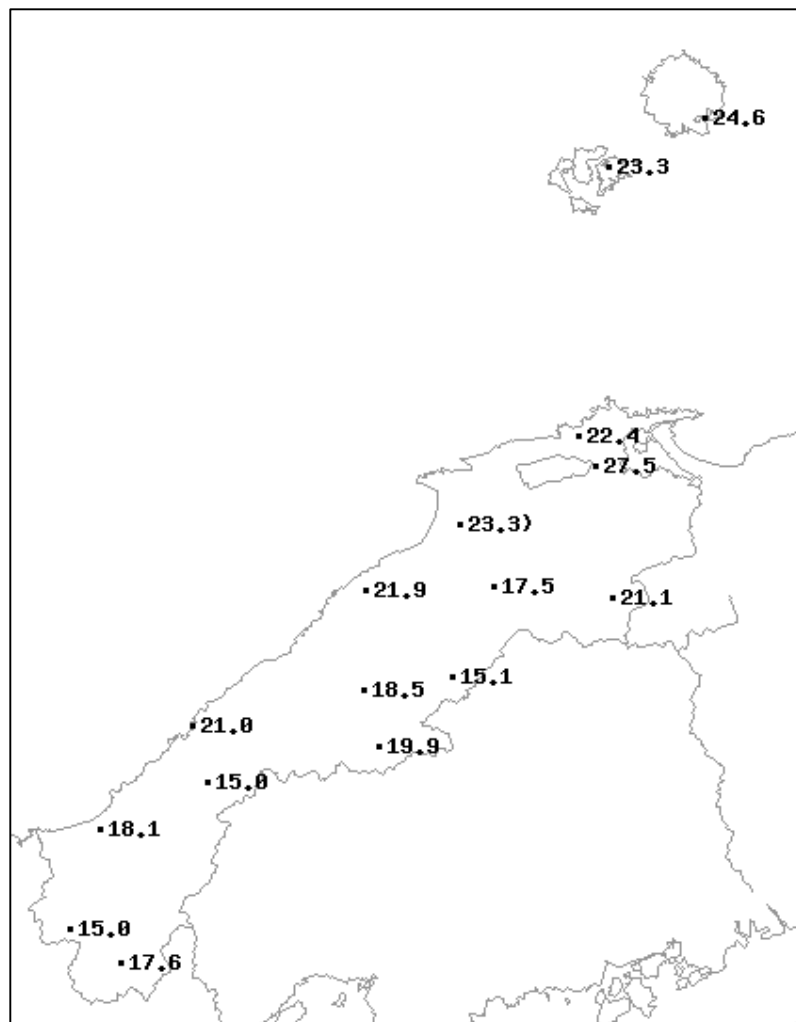


観測値・平年値（mm）

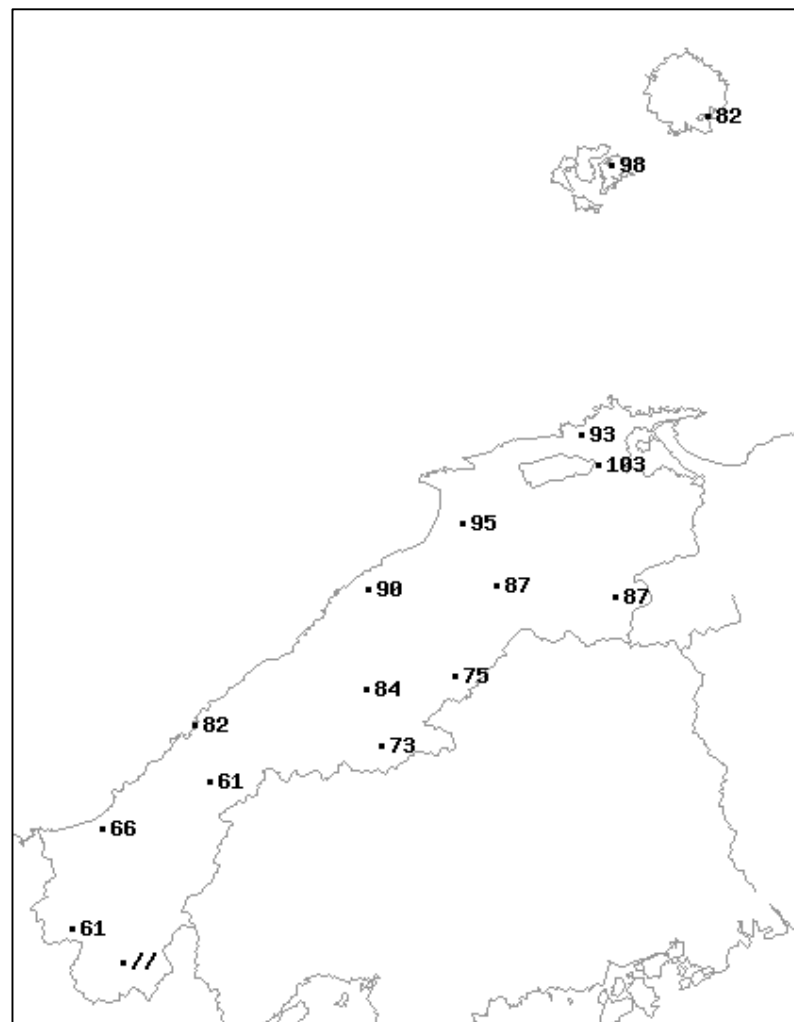
地点名	実況値	平年値	平年比(%)
西郷	43.0	40.6	106
西郷岬	29.0	29.1	100
海士	39.0	32.1	121
鹿島	34.5	33.0	105
斐川	26.5	36.3	73
松江	43.5	39.7	110
出雲	25.0	31.3	80
大東	39.0	37.3	105
伯太	31.5	44.6	71
佐田	42.5	48.6	87
大田	21.5	31.7	68
掛合	40.5	48.3	84
横田	34.5	41.2	84
福光	27.5	25.8	107
赤名	44.0	50.7	87
桜江	45.0	40.5	111
川本	48.0	38.6	124
浜田	16.0	26.3	61
瑞穂	31.0	45.8	68
三隅	20.0	25.7	78
弥栄	32.5	44.3	73
波佐	49.5	51.0	97
高津	7.5	23.4	32
益田	16.0	25.7	62
匹見	54.0	42.4	127
津和野	28.0	33.6	83
吉賀	31.0	//	//

2月上旬のアメダス気象分布図（日照時間）

日照時間（h）



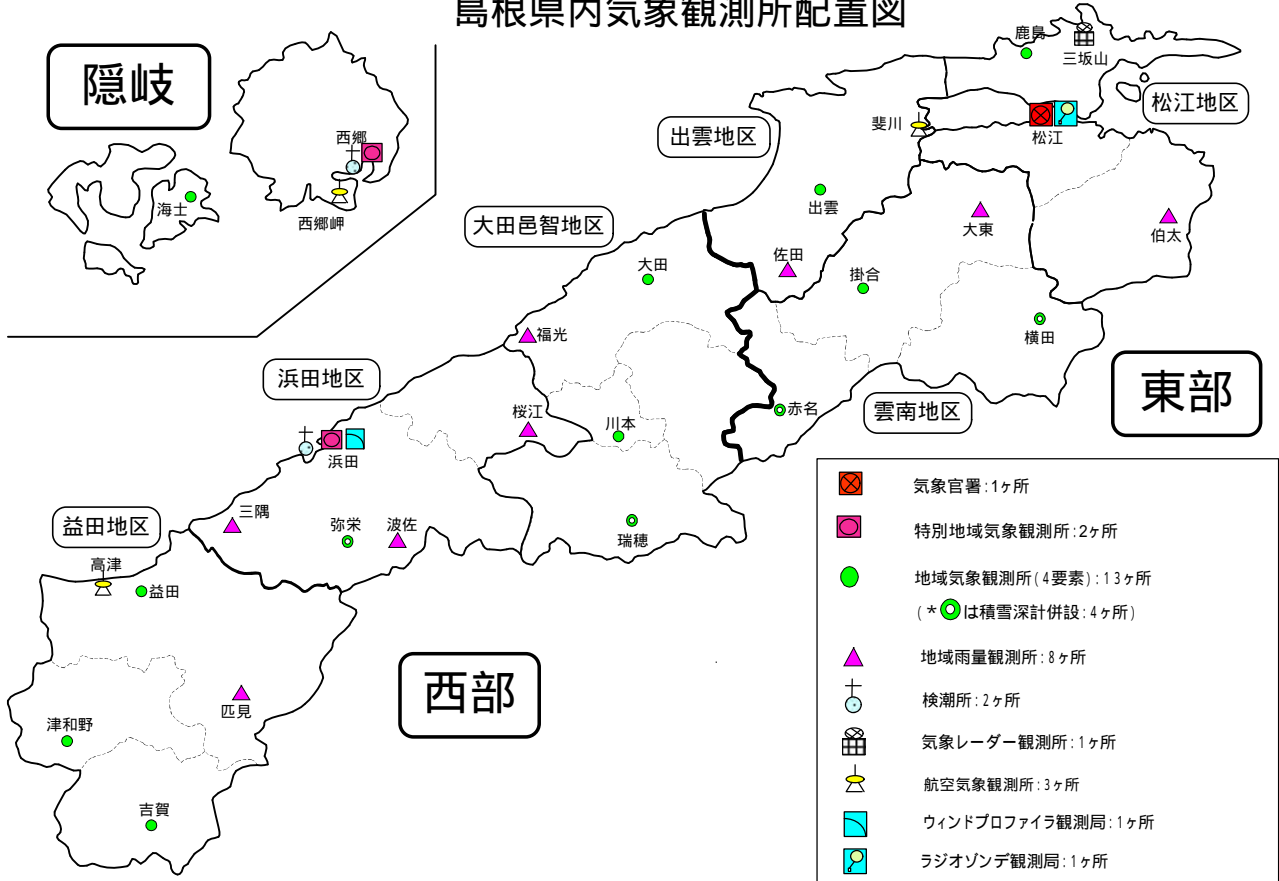
平年比（%）



観測値・平年値（h）

地点名	実況値	平年値	平年比(%)
西郷	24.6	29.9	82
海士	23.3	23.8	98
鹿島	22.4	24.0	93
松江	27.5	26.8	103
出雲	23.3	24.4	95
大田	21.9	24.2	90
掛合	17.5	20.2	87
横田	21.1	24.2	87
赤名	15.1	20.2	75
川本	18.5	21.9	84
浜田	21.0	25.6	82
瑞穂	19.9	27.1	73
弥栄	15.0	24.6	61
益田	18.1	27.6	66
津和野	15.0	24.5	61
吉賀	17.6	//	//

島根県内気象観測所配置図



平成27年1月1日現在

島根県地域気象観測所（アメダス）所在地一覧表

観測所	気温	降水量	日照	風向 風速	積雪	所在地	緯度	経度	海面上 の高さ
西郷						隠岐郡隠岐の島町西町大城ノ一（西郷特別地域気象観測所）	36°12.2'	133°20.0'	27m
西郷岬						隠岐郡隠岐の島町岬町（隠岐航空気象観測所）	36°10.7'	133°19.4'	80m
海士						隠岐郡海士町海士	36°05.8'	133°05.8'	3m
鹿島						松江市鹿島町北講武	35°31.2'	133°01.3'	5m
斐川						出雲市斐川町沖州（出雲航空気象観測所）	35°24.8'	132°53.4'	2m
松江						松江市西津田（松江地方気象台）	35°27.4'	133°03.9'	17m
出雲						出雲市芦渡町	35°19.9'	132°43.8'	20m
大東						雲南市大東町下阿用	35°19.1'	132°57.9'	56m
伯太						安来市伯太町西母里	35°21.0'	133°16.4'	23m
佐田						出雲市佐田町大呂	35°13.3'	132°43.4'	100m
大田						大田市大田町大田	35°11.4'	132°29.8'	30m
掛合						雲南市掛合町掛合	35°11.8'	132°48.9'	215m
横田						仁多郡奥出雲町稲原	35°10.4'	133°06.2'	369m
福光						大田市温泉津町福光	35°04.2'	132°20.0'	8m
赤名						飯石郡飯南町下赤名	35°00.1'	132°42.7'	444m
桜江						江津市桜江町川戸	34°57.2'	132°20.0'	32m
川本						邑智郡川本町川本	34°58.6'	132°29.5'	132m
浜田						浜田市大辻町（浜田特別地域気象観測所）	34°53.8'	132°04.2'	19m
瑞穂						邑智郡邑南町淀原	34°51.2'	132°31.8'	327m
三隅						浜田市三隅町三隅	34°47.3'	131°57.5'	11m
弥栄						浜田市弥栄町長安本郷	34°46.6'	132°06.5'	380m
波佐						浜田市金城町波佐	34°46.8'	132°11.8'	370m
高津						益田市内田町（石見航空気象観測所）	34°40.5'	131°47.4'	54m
益田						益田市あけぼの東町	34°40.6'	131°50.6'	4m
匹見						益田市匹見町匹見	34°34.3'	132°01.0'	259m
津和野						鹿足郡津和野町森村	34°27.7'	131°46.2'	165m
吉賀						鹿足郡吉賀町七日市	34°23.5'	131°53.6'	250m