

島根県の気象概況(旬の速報)

平成 27 年 1 月中旬

松江地方気象台

気象概況 平成 27 年 1 月中旬

この期間は、冬型の気圧配置や低気圧及び気圧の谷の影響により、曇りや雨またはみぞれの日が多かった。

日付	天気概況	松江(06時～18時)	松江(18時～翌06時)
11日	冬型の気圧配置となる	曇後時々雨	みぞれ一時雨、雷・あられを伴う
12日	冬型の気圧配置が続く	曇時々雨一時みぞれ、あられを伴う	曇時々雨
13日	はじめ寒気の影響を受けるが、次第に高気圧に覆われる	曇後晴	薄曇時々晴
14日	気圧の谷の影響を受ける	曇	曇後雨
15日	低気圧が四国の南海上を東北東に進む	雨	雨時々曇
16日	気圧の谷の影響を受ける	曇後晴	雨後みぞれ時々曇
17日	冬型の気圧配置となる	みぞれ、あられを伴う	曇時々みぞれ一時晴、あられを伴う
18日	東シナ海の高気圧に覆われる	晴	曇時々雨
19日	冬型の気圧配置となる	曇時々雨	曇
20日	寒気の影響を受ける	曇一時雨	曇一時晴

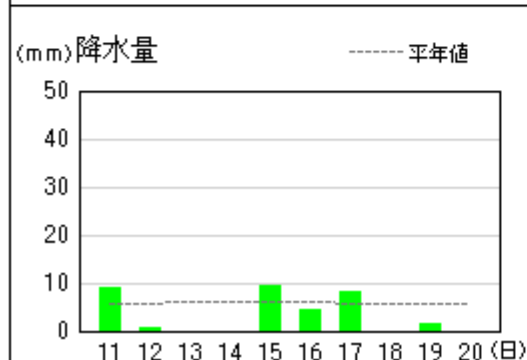
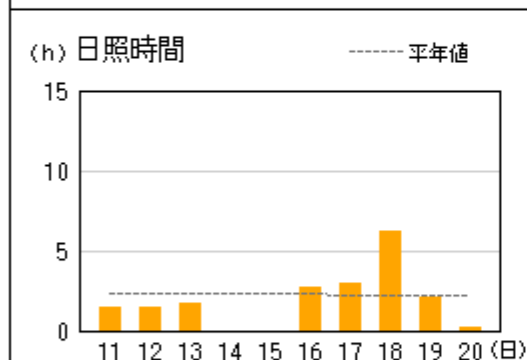
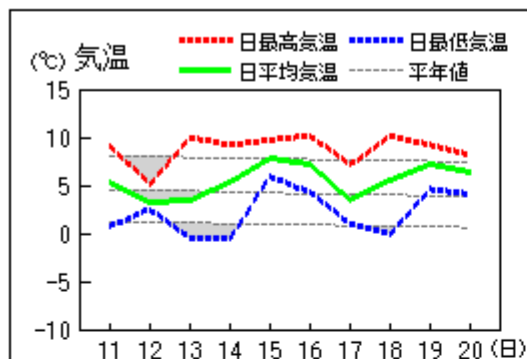
気象官署・特別地域気象観測所の観測値(1月中旬)

要素	気温()						降水量(mm)		日照時間(h)	
	平均		最高		最低					
	本年	平年	本年	平年	本年	平年	本年	平年	本年	平年
松江	5.2	4.4	8.6	8.1	2.2	1.2	51.0	51.0	17.8	21.8
浜田	6.7	6.0	10.1	9.2	3.2	2.9	47.0	38.1	28.7	21.6
西郷	5.5	4.2	8.8	7.7	2.2	1.0	33.0	60.7	18.7	22.5

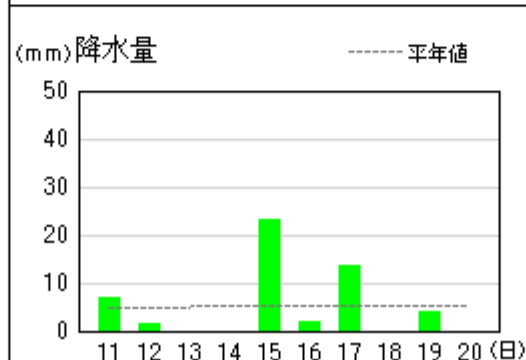
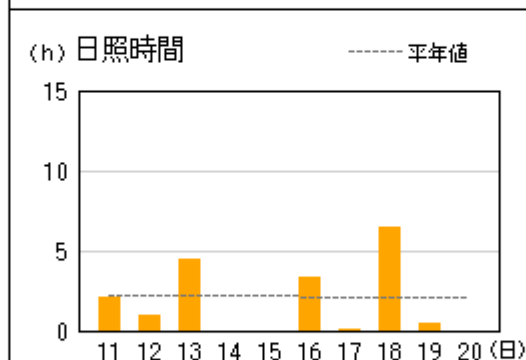
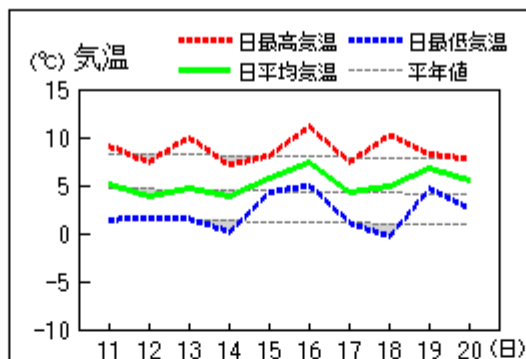
平均気温は、全域「高い」。降水量は、浜田「多い」、松江「平年並」、西郷「少ない」。日照時間は、浜田「多い」、松江・西郷「少ない」。

アメダス 気象経過図：2015年01月11日-2015年01月20日

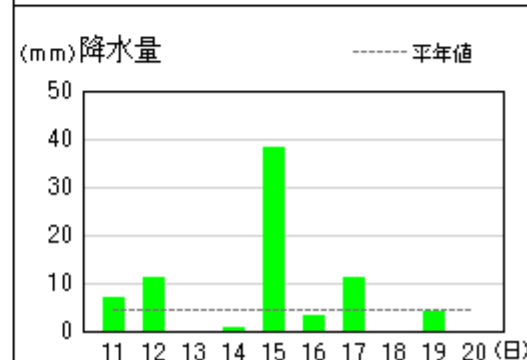
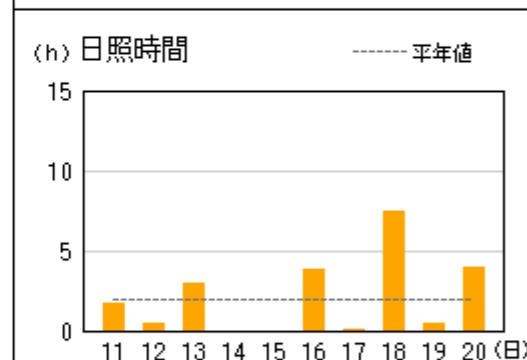
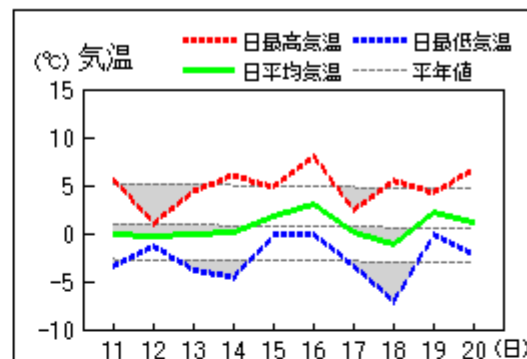
西郷



松江

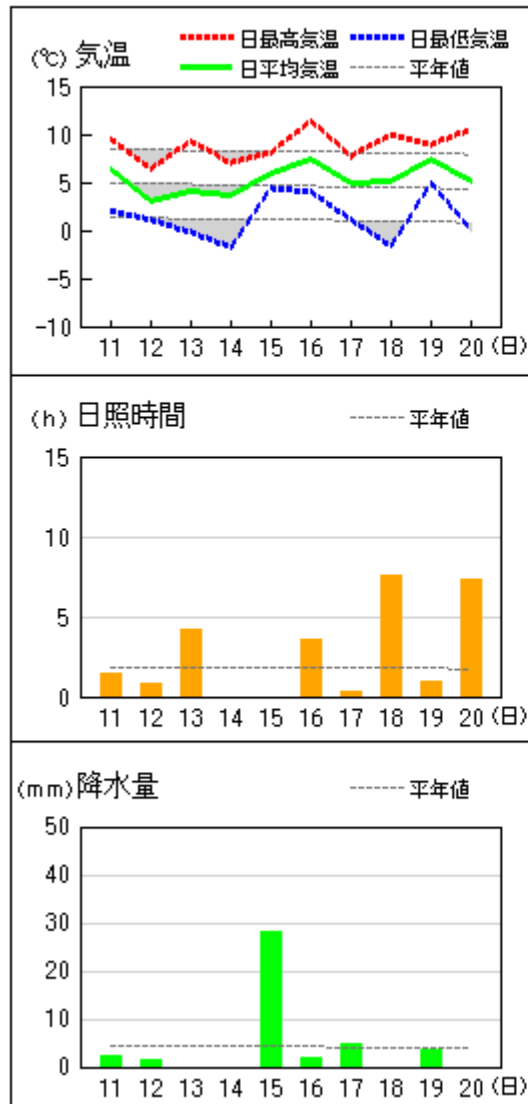


横田

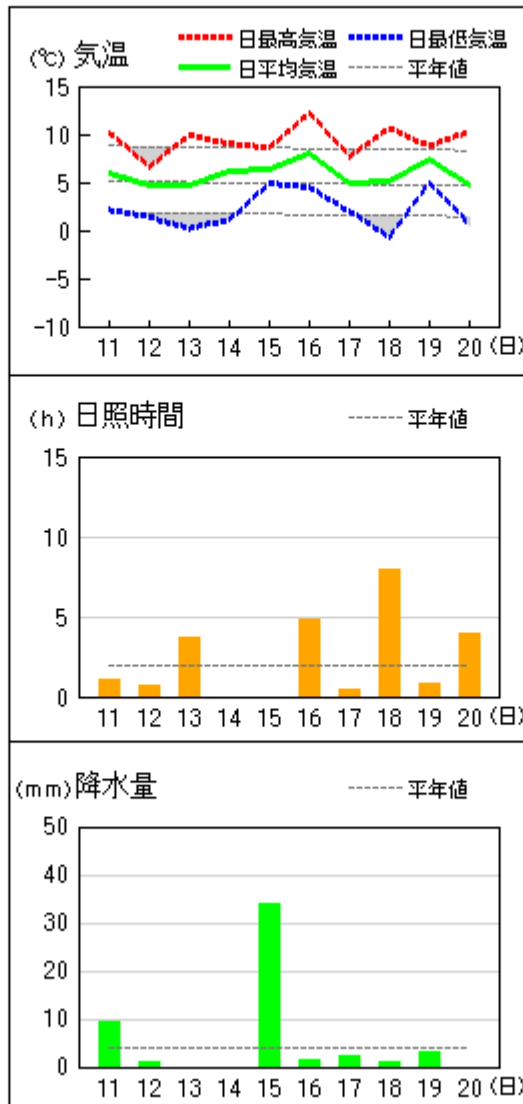


アメダス 気象経過図：2015年01月11日-2015年01月20日

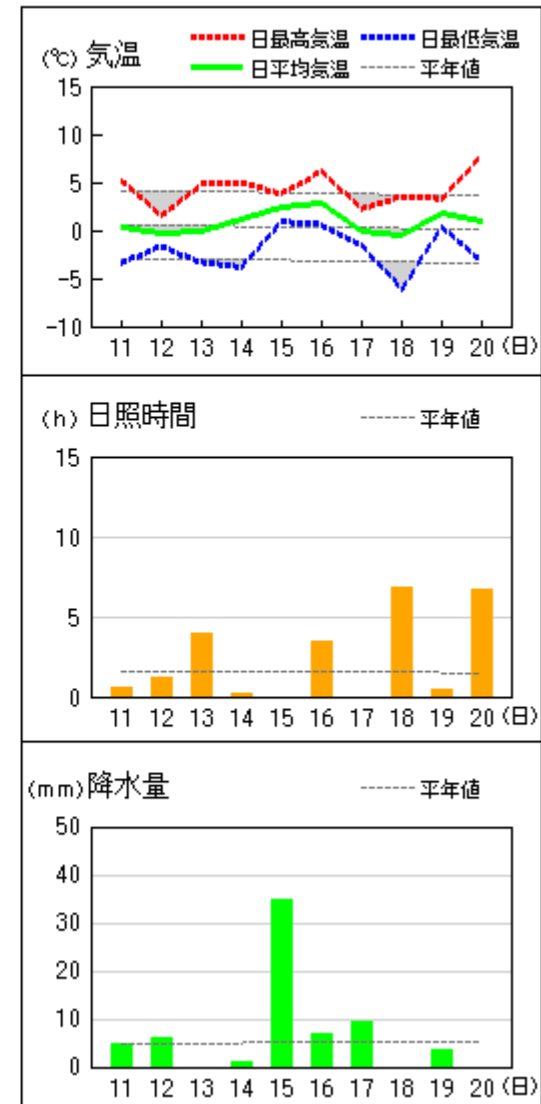
出雲



大田

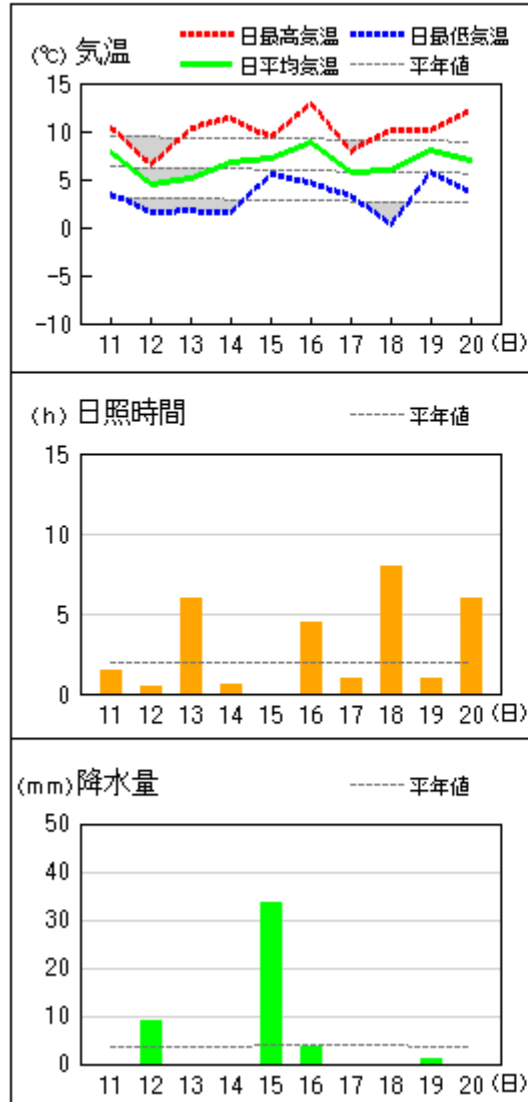


赤名

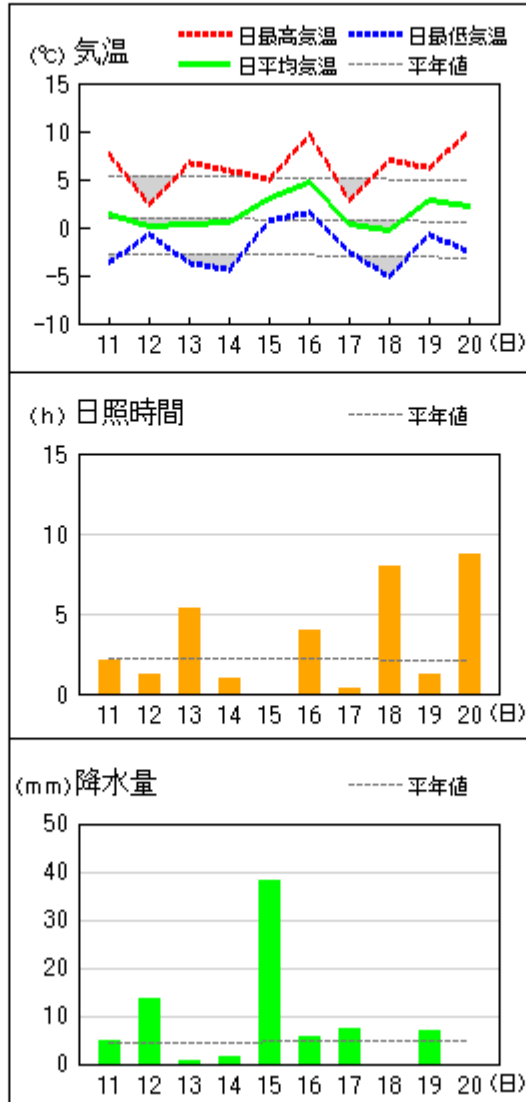


アメダス 気象経過図：2015年01月11日-2015年01月20日

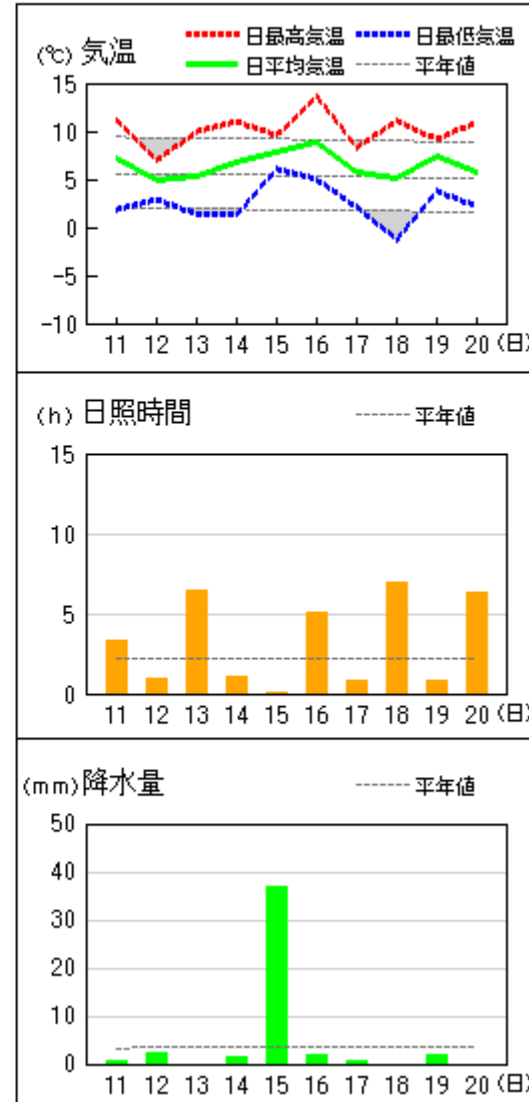
浜田



瑞穂

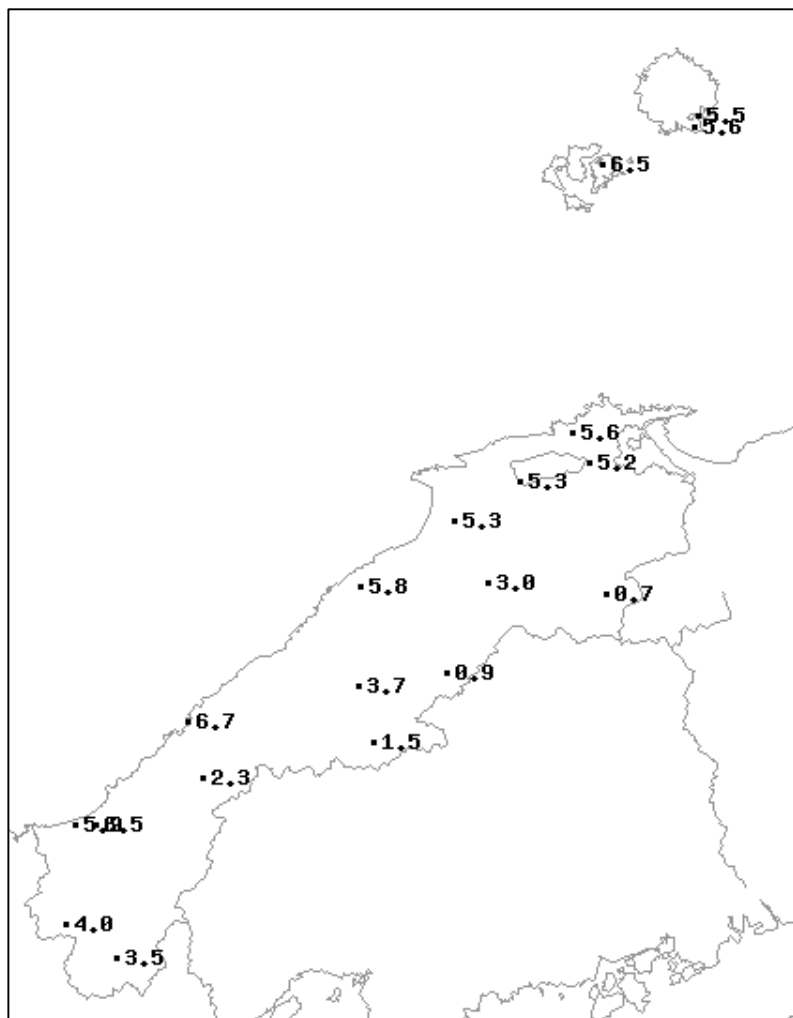


益田

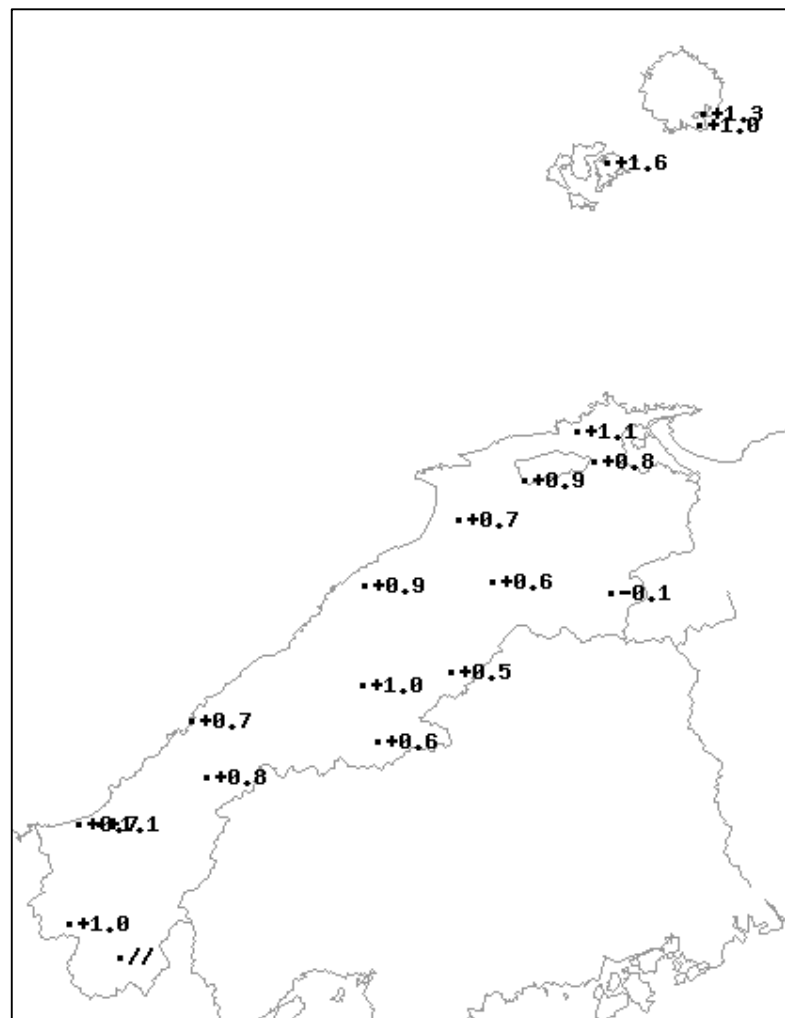


1月中旬のアメダス気象分布図（平均気温）

平均気温（℃）



平年差（℃）



観測値・平年値（℃）

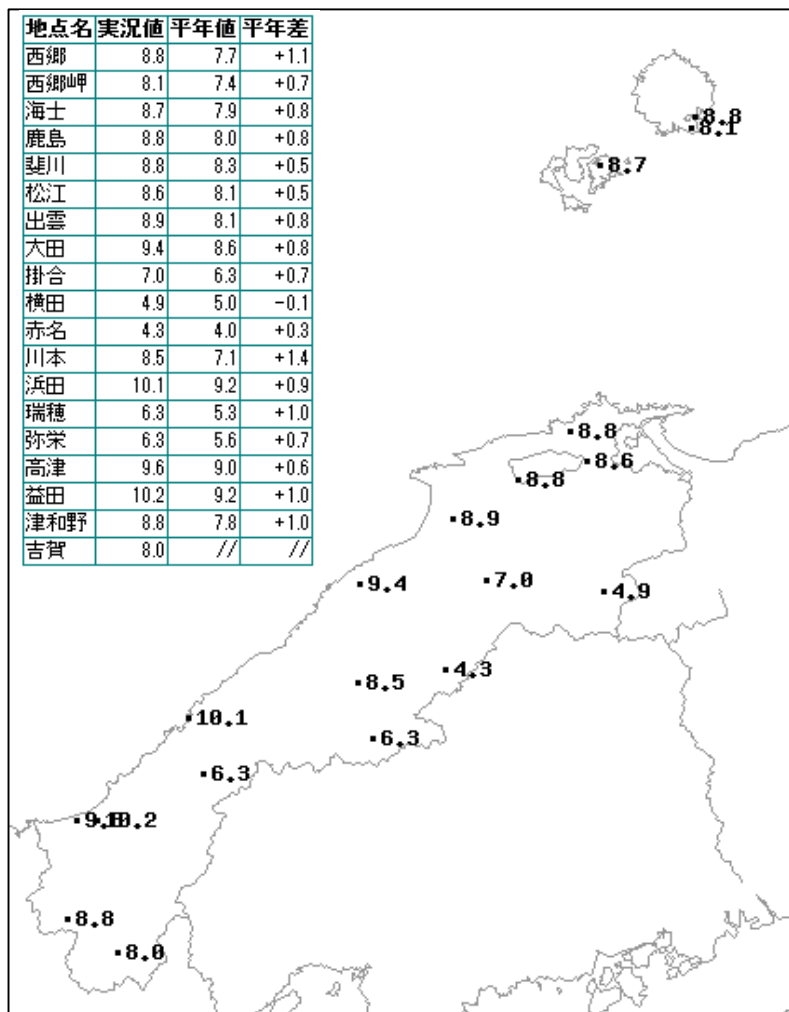
地点名	実況値	平年値	平年差
西郷	5.5	4.2	+1.3
西郷岬	5.6	4.6	+1.0
海士	6.5	4.9	+1.6
鹿島	5.6	4.5	+1.1
斐川	5.3	4.4	+0.9
松江	5.2	4.4	+0.8
出雲	5.3	4.6	+0.7
大田	5.8	4.9	+0.9
掛合	3.0	2.4	+0.6
横田	0.7	0.8	-0.1
赤名	0.9	0.4	+0.5
川本	3.7	2.7	+1.0
浜田	6.7	6.0	+0.7
瑞穂	1.5	0.9	+0.6
弥栄	2.3	1.5	+0.8
高津	5.9	5.2	+0.7
益田	6.5	5.4	+1.1
津和野	4.0	3.0	+1.0
吉賀	3.5	//	//

■凡例

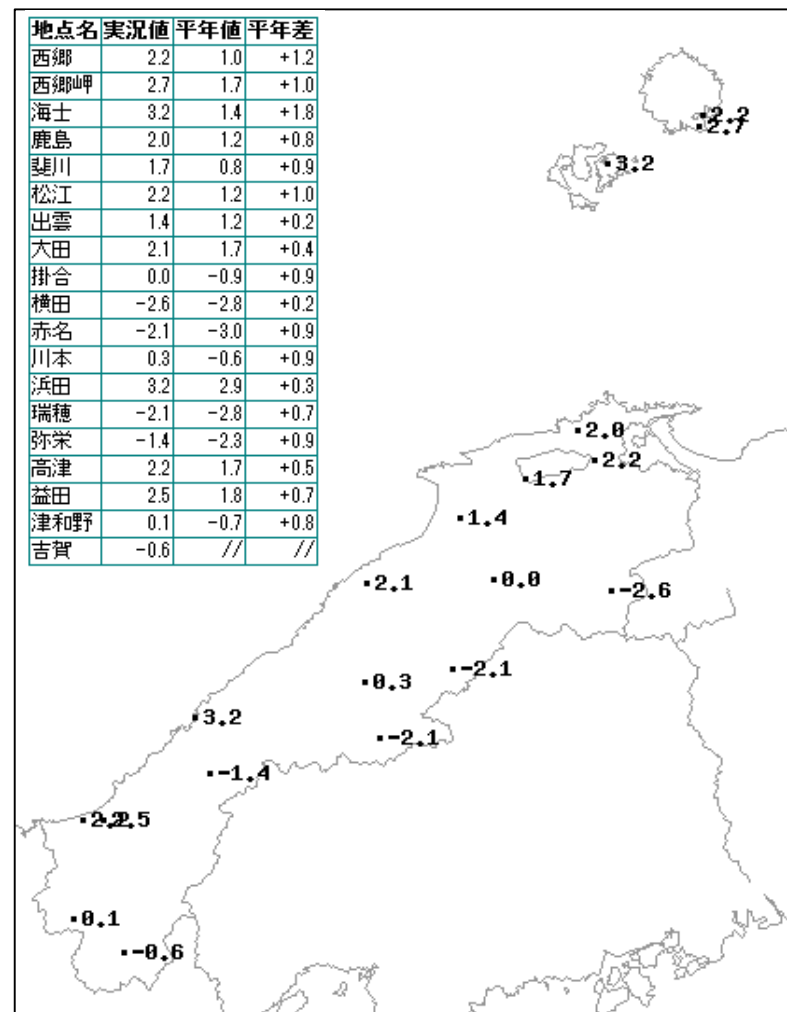
D	正常値
--	現象なし
D)	準正常値
D]	資料不足値
X	資料なし
//	平年値なし

1月中旬のアメダス気象分布図（最高気温・最低気温の旬平均）

最高気温の旬平均（ ）

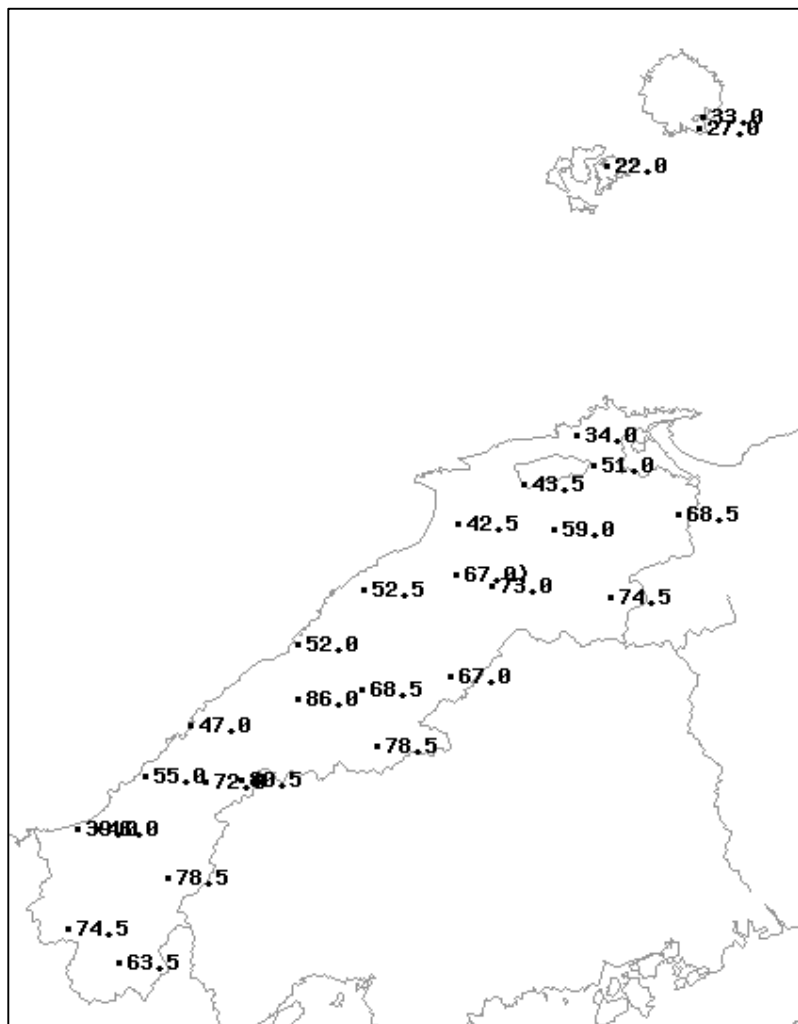


最低気温の旬平均（ ）

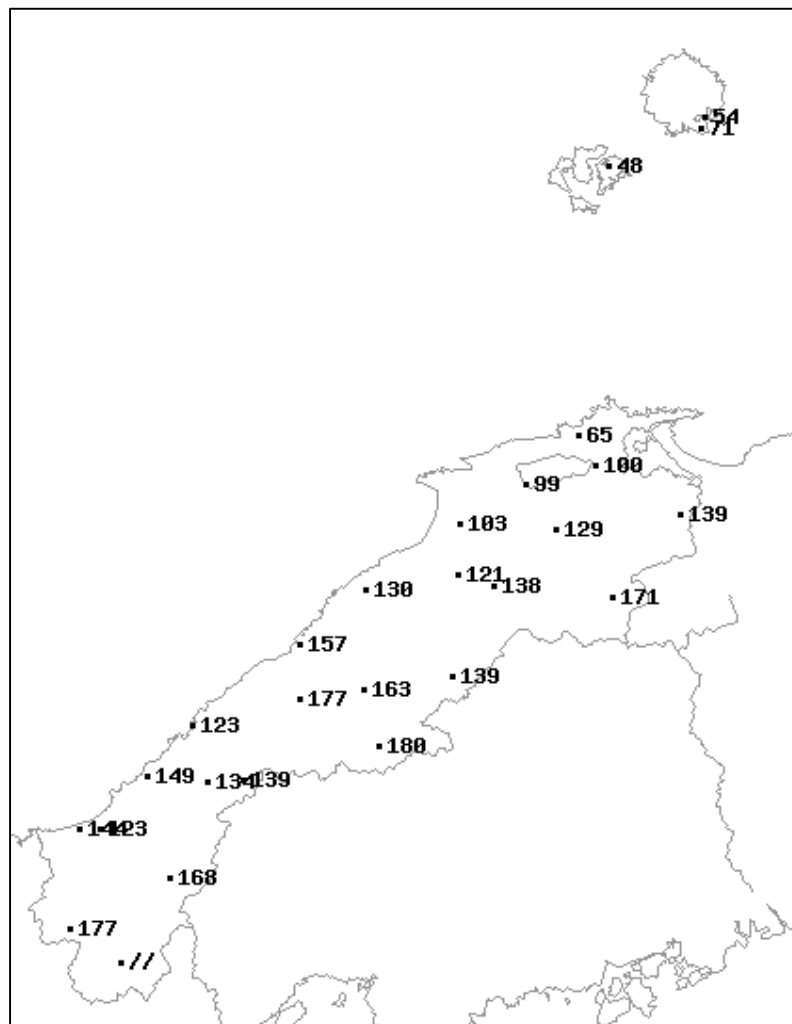


1月中旬のアメダス気象分布図（降水量）

降水量（mm）



平年比（%）

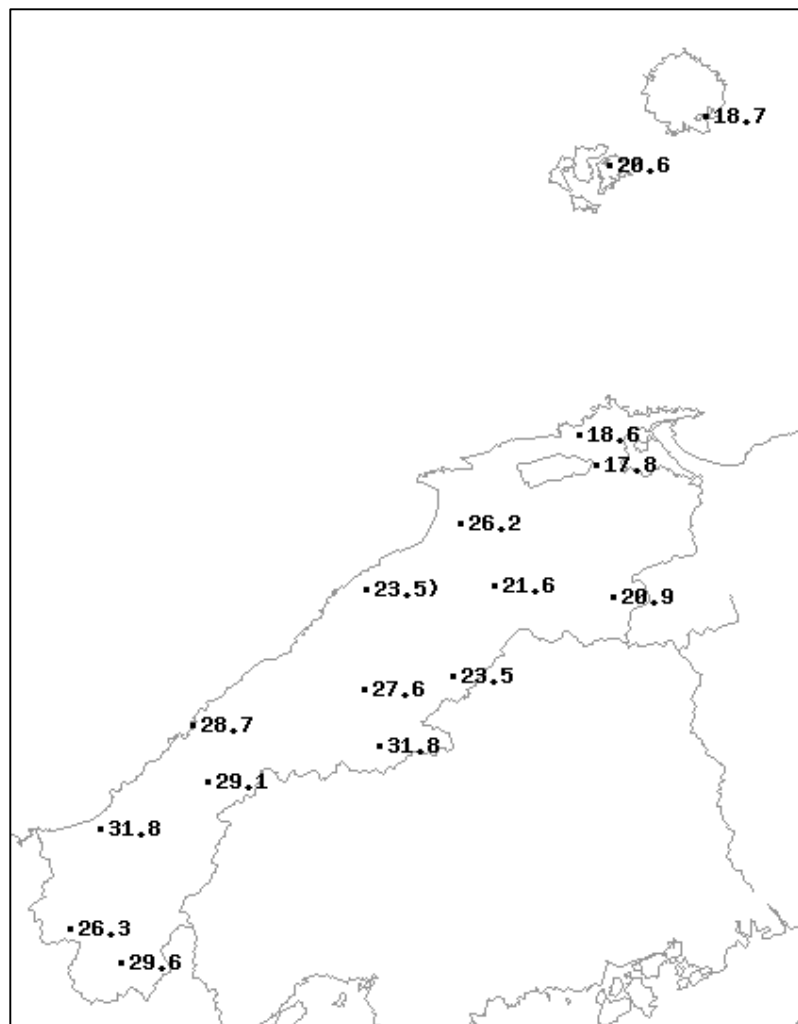


観測値・平年値（mm）

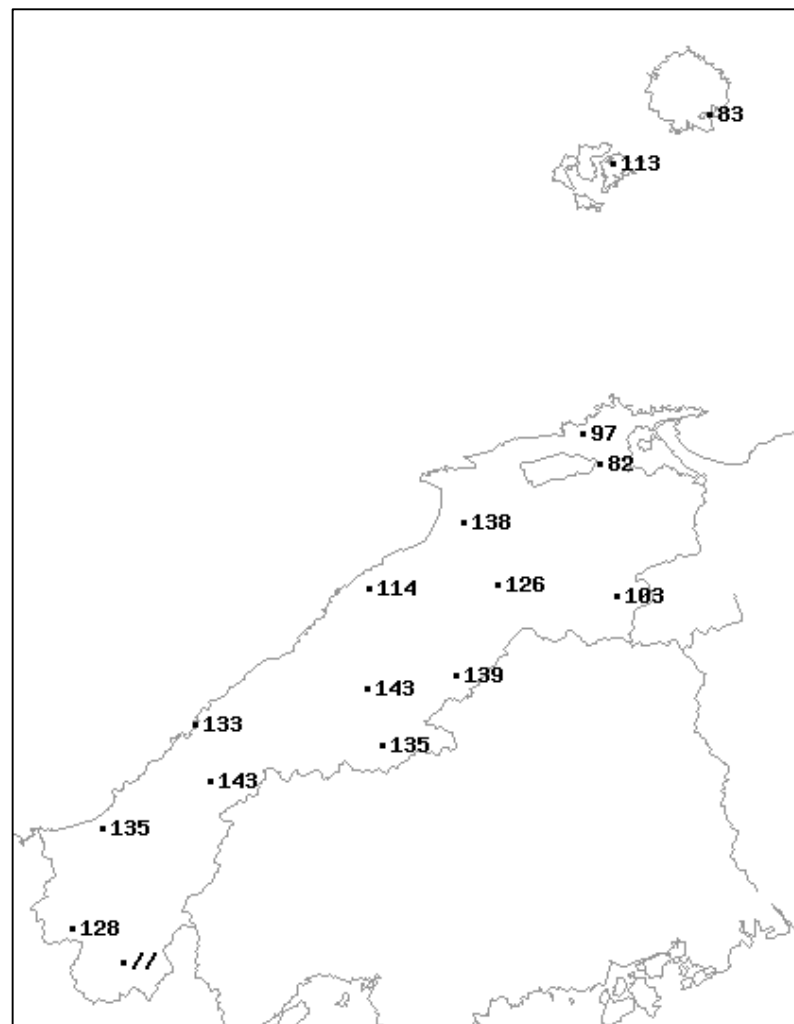
地点名	実況値	平年値	平年比(%)
西郷	33.0	60.7	54
西郷岬	27.0	37.8	71
海士	22.0	45.6	48
鹿島	34.0	52.4	65
斐川	43.5	43.8	99
松江	51.0	51.0	100
出雲	42.5	41.3	103
大東	59.0	45.7	129
伯太	68.5	49.4	139
佐田	67.0	55.5	121
大田	52.5	40.3	130
掛合	73.0	52.9	138
横田	74.5	43.5	171
福光	52.0	33.1	157
赤名	67.0	48.3	139
桜江	86.0	48.5	177
川本	68.5	42.1	163
浜田	47.0	38.1	123
瑞穂	78.5	43.5	180
三隅	55.0	37.0	149
弥栄	72.0	53.8	134
波佐	80.5	58.1	139
高津	39.0	27.1	144
益田	46.0	37.4	123
匹見	78.5	46.6	168
津和野	74.5	42.0	177
吉賀	63.5	//	//

1月中旬のアメダス気象分布図（日照時間）

日照時間（h）



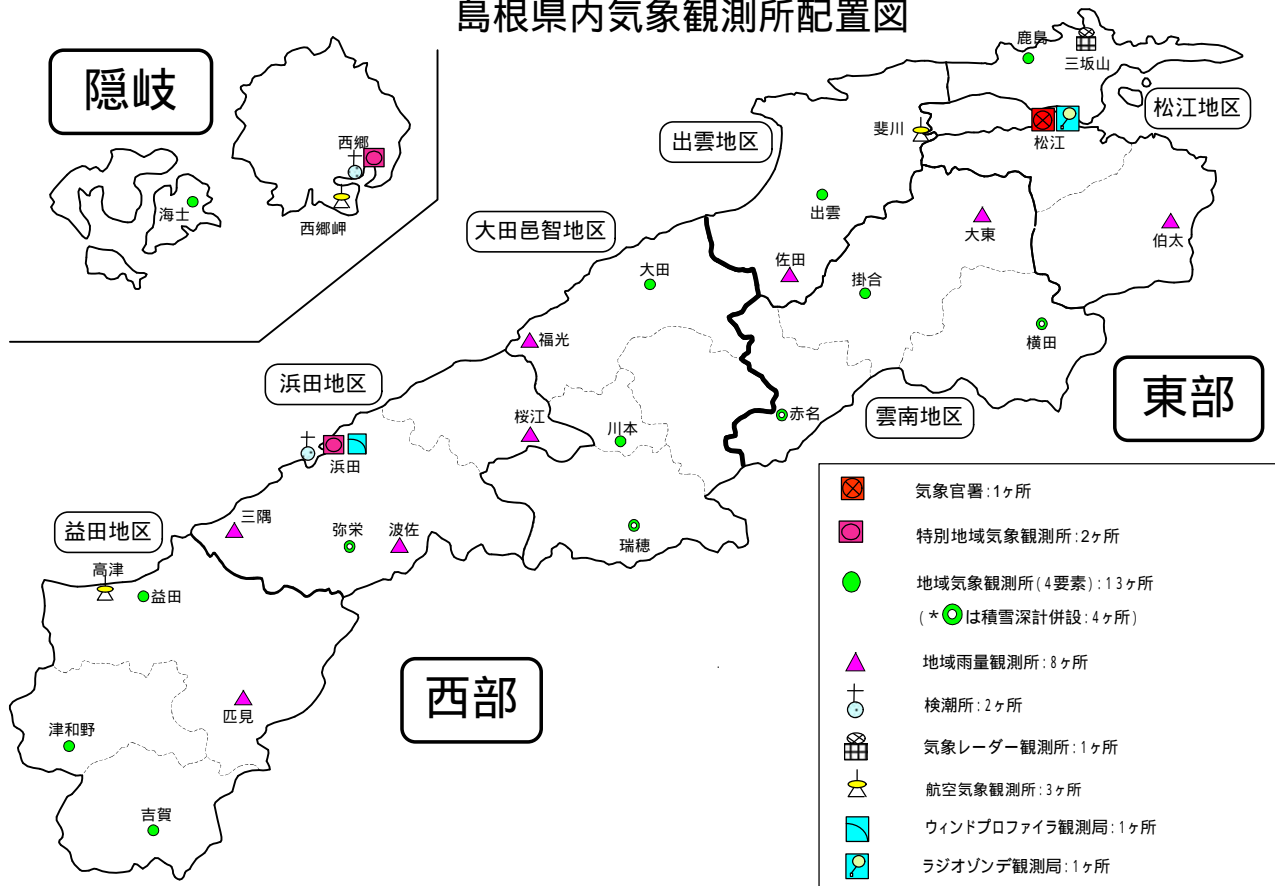
平年比（%）



観測値・平年値（h）

地点名	実況値	平年値	平年比(%)
西郷	18.7	22.5	83
海士	20.6	18.2	113
鹿島	18.6	19.2	97
松江	17.8	21.8	82
出雲	26.2	19.0	138
大田	23.5	20.6	114
掛合	21.6	17.2	126
横田	20.9	20.3	103
赤名	23.5	16.9	139
川本	27.6	19.3	143
浜田	28.7	21.6	133
瑞穂	31.8	23.5	135
弥栄	29.1	20.3	143
益田	31.8	23.5	135
津和野	26.3	20.5	128
吉賀	29.6	//	//

島根県内気象観測所配置図



平成27年1月1日現在

島根県地域気象観測所（アメダス）所在地一覧表

観測所	気温	降水量	日照	風向 風速	積雪	所在地	緯度	経度	海面上の 高さ
西郷						隠岐郡隠岐の島町西町大城ノ一（西郷特別地域気象観測所）	36°12.2'	133°20.0'	27m
西郷岬						隠岐郡隠岐の島町岬町（隠岐航空気象観測所）	36°10.7'	133°19.4'	80m
海士						隠岐郡海士町海士	36°05.8'	133°05.8'	3m
鹿島						松江市鹿島町北講武	35°31.2'	133°01.3'	5m
斐川						出雲市斐川町沖州（出雲航空気象観測所）	35°24.8'	132°53.4'	2m
松江						松江市西津田（松江地方気象台）	35°27.4'	133°03.9'	17m
出雲						出雲市芦渡町	35°19.9'	132°43.8'	20m
大東						雲南市大東町下阿用	35°19.1'	132°57.9'	56m
伯太						安来市伯太町西母里	35°21.0'	133°16.4'	23m
佐田						出雲市佐田町大呂	35°13.3'	132°43.4'	100m
大田						大田市大田町大田	35°11.4'	132°29.8'	30m
掛合						雲南市掛合町掛合	35°11.8'	132°48.9'	215m
横田						仁多郡奥出雲町稲原	35°10.4'	133°06.2'	369m
福光						大田市温泉津町福光	35°04.2'	132°20.0'	8m
赤名						飯石郡飯南町下赤名	35°00.1'	132°42.7'	444m
桜江						江津市桜江町川戸	34°57.2'	132°20.0'	32m
川本						邑智郡川本町川本	34°58.6'	132°29.5'	132m
浜田						浜田市大辻町（浜田特別地域気象観測所）	34°53.8'	132°04.2'	19m
瑞穂						邑智郡邑南町淀原	34°51.2'	132°31.8'	327m
三隅						浜田市三隅町三隅	34°47.3'	131°57.5'	11m
弥栄						浜田市弥栄町長安本郷	34°46.6'	132°06.5'	380m
波佐						浜田市金城町波佐	34°46.8'	132°11.8'	370m
高津						益田市内田町（石見航空気象観測所）	34°40.5'	131°47.4'	54m
益田						益田市あけぼの東町	34°40.6'	131°50.6'	4m
匹見						益田市匹見町匹見	34°34.3'	132°01.0'	259m
津和野						鹿足郡津和野町森村	34°27.7'	131°46.2'	165m
吉賀						鹿足郡吉賀町七日市	34°23.5'	131°53.6'	250m