

島根県農業気象速報

平成 26 年 9 月中旬

島根県
松江地方気象台

平成 26 年 9 月 22 日発行

気象概況 平成 26 年 9 月中旬

期間の前半は、高気圧と気圧の谷が交互に通過し、天気は短い周期で変化した。後半は、気圧の谷の影響で、曇りの日が多かった。

日付	天気概況	松江(06時～18時)	松江(18時～翌06時)
11日	大陸の高気圧に覆われる	晴	晴
12日	気圧の谷の影響を受ける	曇一時晴	曇後一時晴
13日	日本海の高気圧に覆われる	晴後一時曇	晴一時曇
14日	日本海の高気圧に覆われる	晴一時雨	曇時々晴
15日	気圧の谷の影響を受ける	曇	曇時々晴
16日	大陸の高気圧に覆われる	晴	曇一時晴
17日	気圧の谷の影響を受ける	曇	曇
18日	気圧の谷の影響を受ける	曇	曇
19日	気圧の谷の影響を受ける	曇一時晴	曇
20日	日本海の高気圧に覆われる	晴一時曇	快晴

気象官署・特別地域気象観測所の観測値(9月中旬)

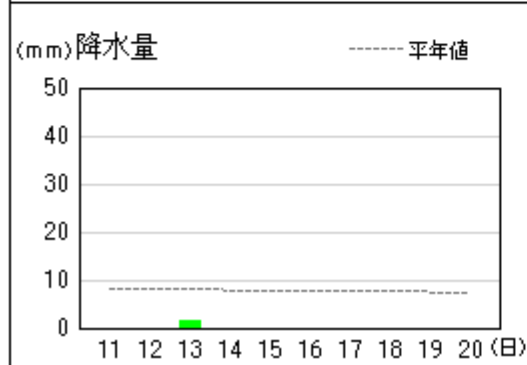
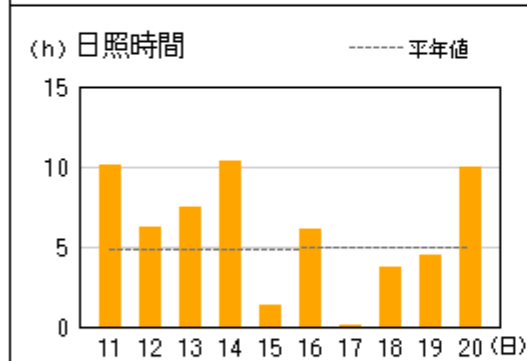
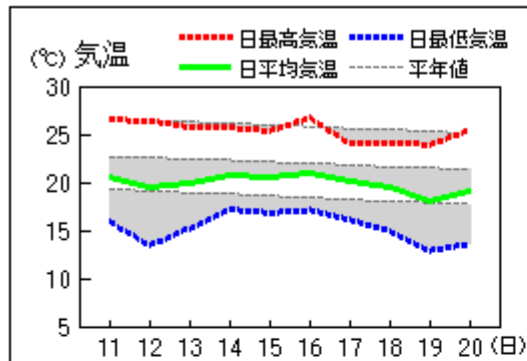
要素	気温()						降水量(mm)		日照時間(h)	
	平均		最高		最低		本年	平年	本年	平年
	本年	平年	本年	平年	本年	平年				
松江	21.3	22.7	25.7	27.0	17.4	19.3	0.0	63.6	58.8	48.4
浜田	21.1	22.7	25.4	26.8	17.3	19.2	0.0	54.7	66.3	52.6
西郷	19.9	22.1	25.4	25.9	15.3	18.5	1.5	73.9	59.6	48.6

平均気温は、松江・浜田「低い」、西郷「かなり低い」。降水量は、全域「かなり少ない」。日照時間は、全域「多い」。

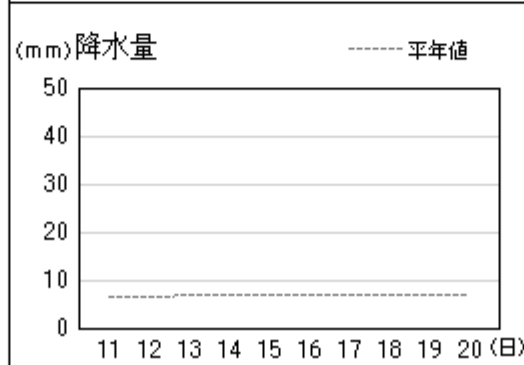
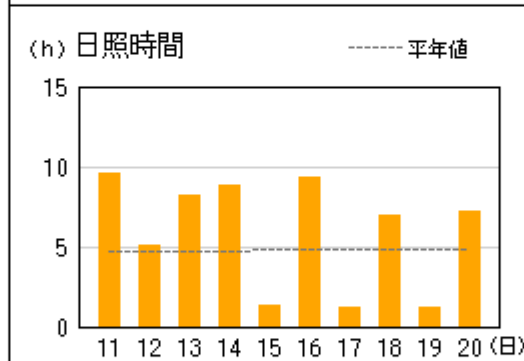
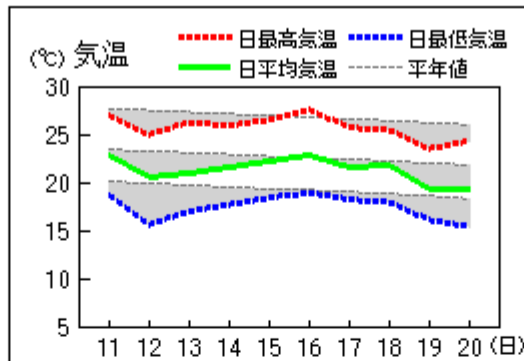
注：地上気象観測における平年の統計期間は、松江、浜田、西郷とも 1981～2010 年の 30 年間である。

アメダス 気象経過図：2014年09月11日-2014年09月20日

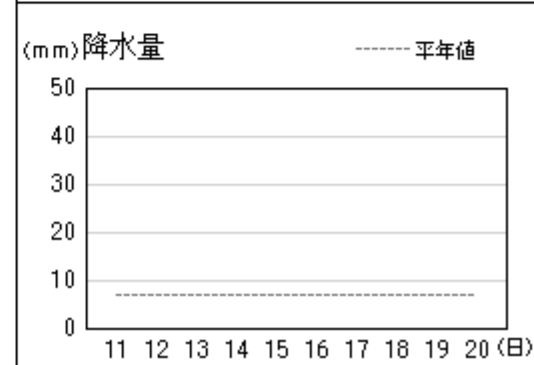
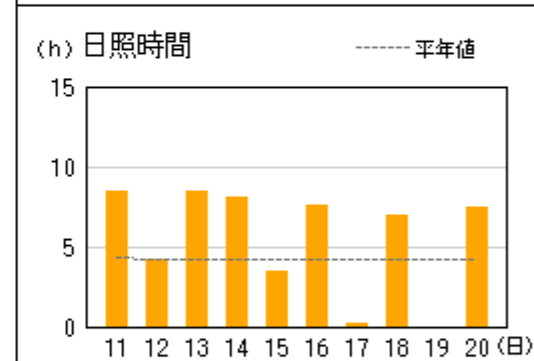
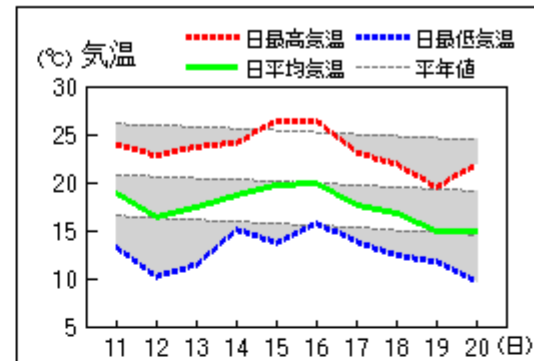
西郷



松江

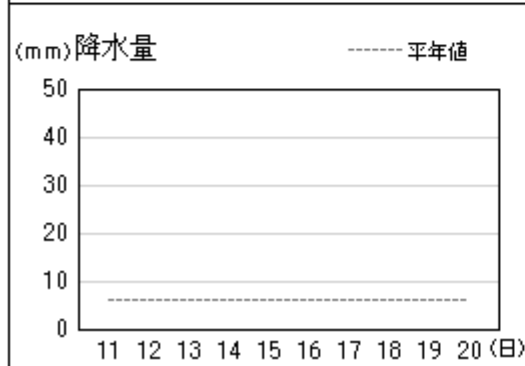
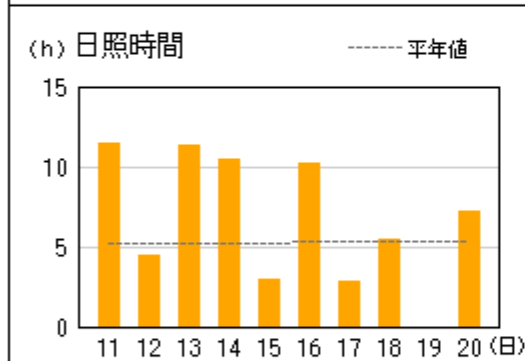
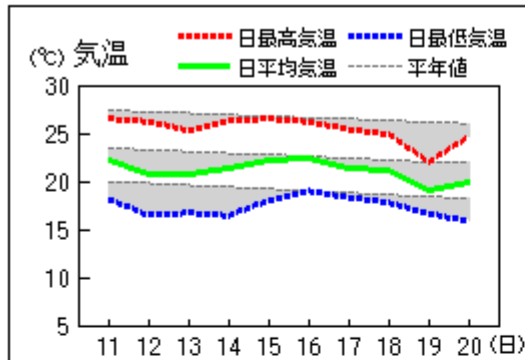


横田

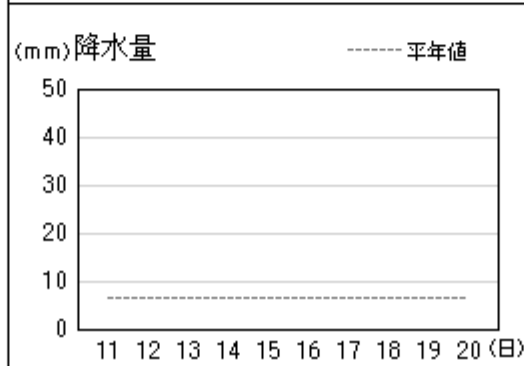
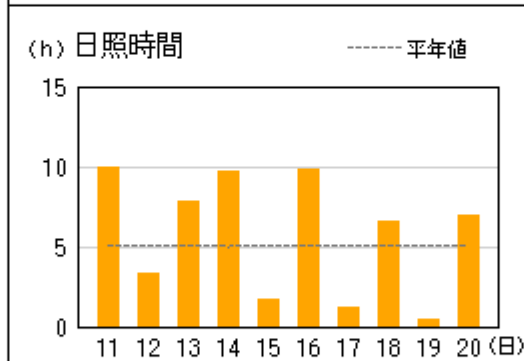
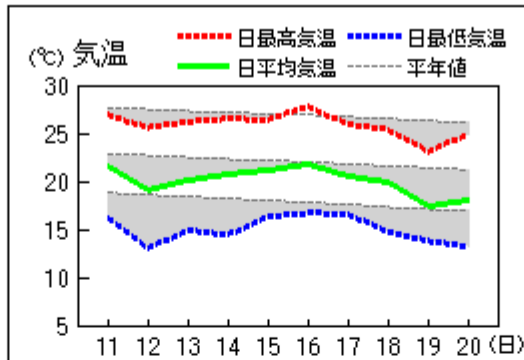


アメダス 気象経過図：2014年09月11日-2014年09月20日

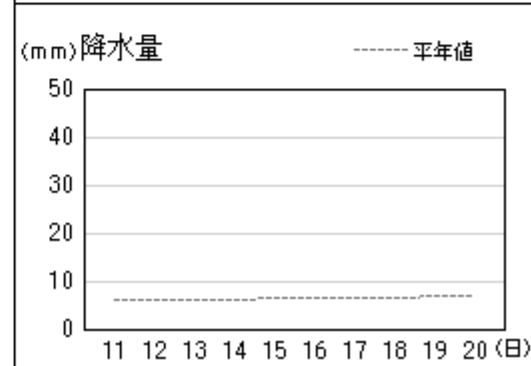
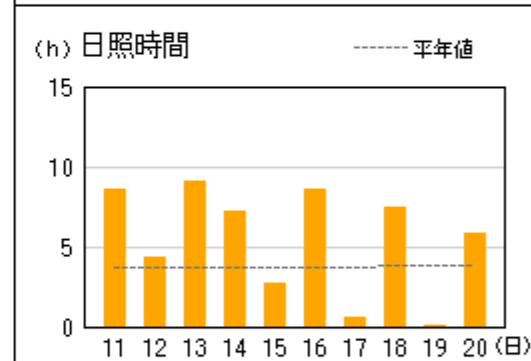
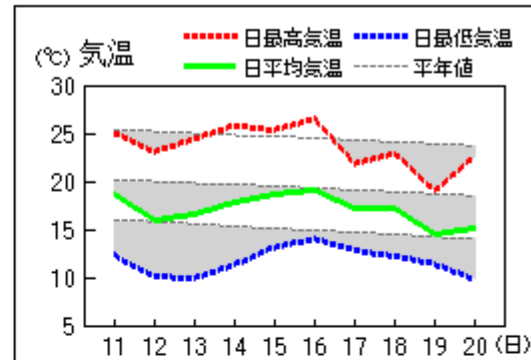
浜田



出雲

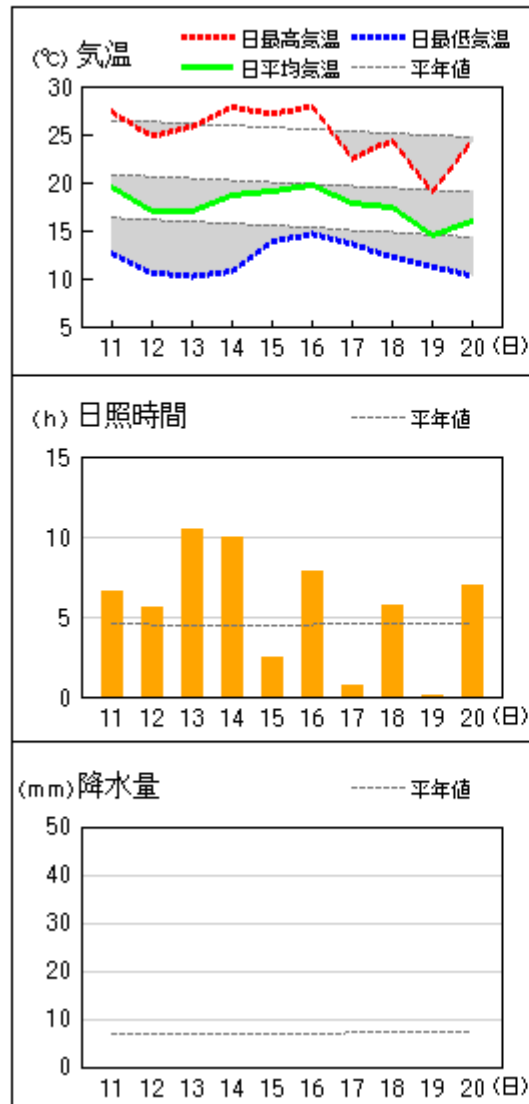


赤名

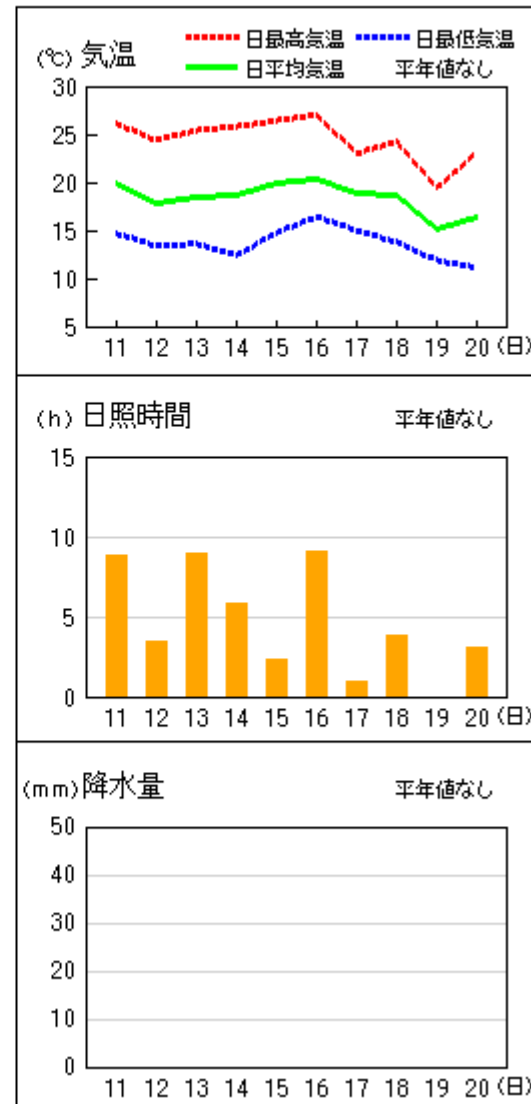


アメダス 気象経過図：2014年09月11日-2014年09月20日

瑞穂



吉賀

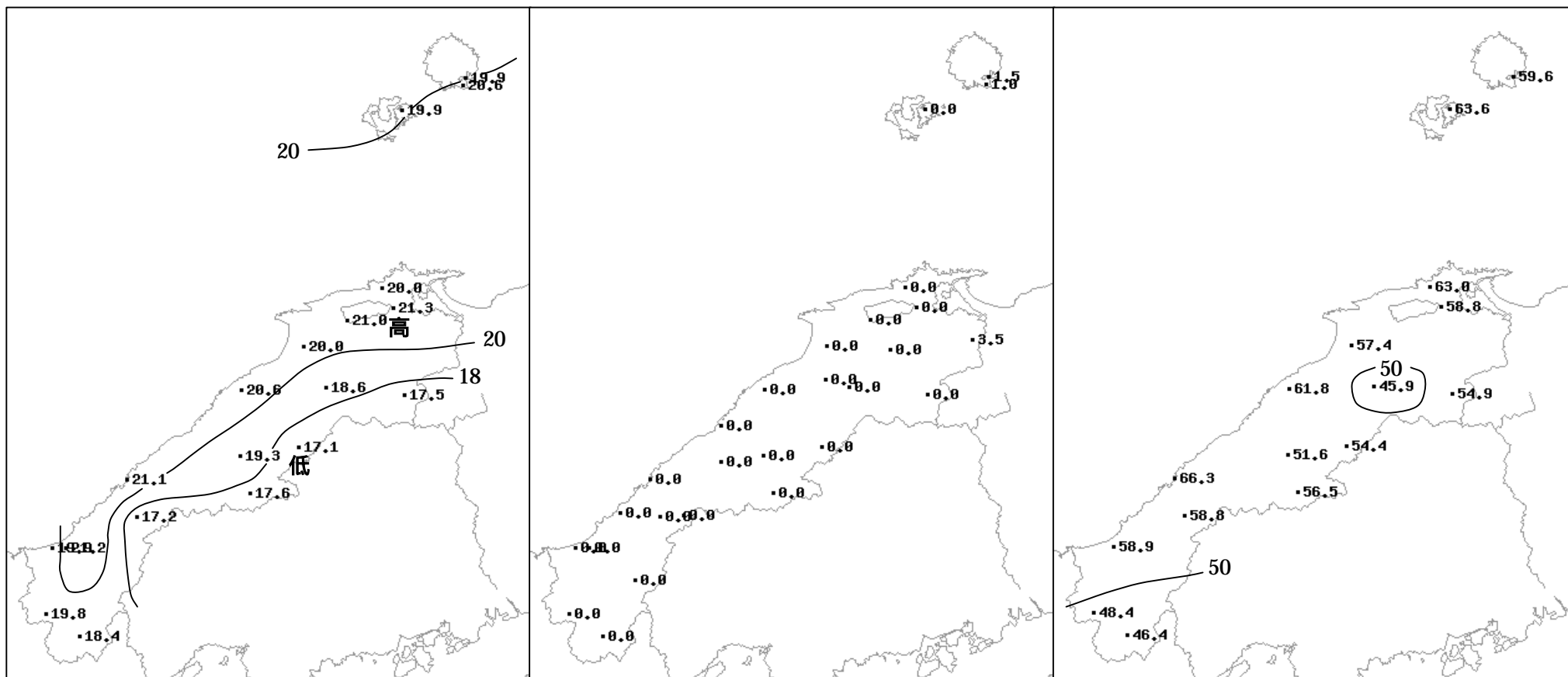


2014年(平成26年)9月中旬の気象分布図

平均気温 ()

降水量 (mm)

日照時間 (h)



地域気象観測旬報

2014年9月11日～20日 島根県 (68)
(1/5)

観測所名	西郷										10 以上積算気温			199
	気温()			風向・風速(m/s)						降水量(mm)			日照 (h)	
	平均	最高	最低	平均	最多	最大	風向	瞬間	風向	日計	1時間	10分		
11	20.6	26.5	15.9	2.3	NW	5.6	ENE	9.5	ENE	0.0	0.0	0.0	10.1	
12	19.5	26.4	13.4	1.9	NW	3.9	N	7.1	NNW	0.0	0.0	0.0	6.2	
13	19.8	25.7	15.2	2.3	NW	4.6	NNE	9.1	NNE	1.5	1.5	1.5	7.4	
14	20.8	25.7	17.2	2.8	NW	5.6	E	9.9	ENE	0.0	0.0	0.0	10.3	
15	20.6	25.3	16.8	1.6	WNW	3.3	NW	4.8	NNW	0.0	0.0	0.0	1.3	
16	21.0	26.7	17.1	1.8	NW	3.9	NW	6.3	NE	0.0	0.0	0.0	6.1	
17	20.1	24.0	16.1	2.6	ENE	5.7	ENE	8.8	ENE	0.0	0.0	0.0	0.1	
18	19.5	24.1	14.9	2.1	NW	5.2	NE	9.8	NE	0.0	0.0	0.0	3.7	
19	18.0	23.9	12.9	1.8	NW	3.9	E	6.1	NNE	0.0	0.0	0.0	4.5	
20	19.1	25.4	13.6	2.2	NW	4.8	NE	7.8	NE	0.0	0.0	0.0	9.9	
前半旬	20.3	25.9	15.7	2.2	NW					1.5			35.3	
後半旬	19.5	24.8	14.9	2.1	NW					0.0			24.3	
旬	19.9	25.4	15.3	2.1	NW					1.5			59.6	
平年差/比	-2.2	-0.5	-3.2							2			123	

観測所名	西郷岬										10 以上積算気温			206
	気温()			風向・風速(m/s)						降水量(mm)			日照 (h)	
	平均	最高	最低	平均	最多	最大	風向	瞬間	風向	日計	1時間	10分		
11	21.4	25.5	17.7	4.5	N	7.1	NE	9.3	NE	0.0	0.0	0.0	0.0	
12	20.5	24.5	16.6	3.1	N	4.8	NNW	6.7	NNW	0.0	0.0	0.0	0.0	
13	20.1	24.6	16.9	3.5	NNW	7.1	NNE	9.8	NNE	1.0	1.0	1.0		
14	21.3	24.7	18.1	4.3	N	8	NE	10.8	NE	0.0	0.0	0.0		
15	21.5	24.0	18.6	2.0	NNW	3.5	NNW	5.1	SSE	0.0	0.0	0.0		
16	21.4	26.1	18.6	3.0	N	4.8	N	6.2	E	0.0	0.0	0.0		
17	20.9	24.1	18.5	4.3	NNE	6.4	NE	8.7	ENE	0.0	0.0	0.0		
18	20.0	23.6	17.5	3.5	N	7.3	NE	10.8	NE	0.0	0.0	0.0		
19	19.2	23.6	15.7	2.5	N	4.3	NNE	7.2	NE	0.0	0.0	0.0		
20	20.1	24.6	16.4	3.4	N	6.2	NE	9.8	NE	0.0	0.0	0.0		
前半旬	21.0	24.7	17.6	3.5	N					1.0				
後半旬	20.3	24.4	17.3	3.3	N					0.0				
旬	20.6	24.5	17.5	3.4	N					1.0				
平年差/比	-2.6	-1.9	-2.9							3				

観測所名	海士										10 以上積算気温			199
	気温()			風向・風速(m/s)						降水量(mm)			日照 (h)	
	平均	最高	最低	平均	最多	最大	風向	瞬間	風向	日計	1時間	10分		
11	20.0	25.9	14.6	1.0	ESE	3.3	ESE	6.6	ESE	0.0	0.0	0.0	8.7	
12	19.1	25.0	12.5	0.9	SE	2.9	SE	6.5	SE	0.0	0.0	0.0	7.0	
13	20.8	24.8	14.4	1.9	SE	5.1	SE	9.0	SSE	0.0	0.0	0.0	8.8	
14	20.4	25.9	15.9	1.5	E	4.3	ESE	7.5	ESE	0.0	0.0	0.0	8.6	
15	20.7	25.6	16.2	0.6	ESE	2.4	SSW	4.4	ESE	0.0	0.0	0.0	1.0	
16	21.1	26.2	16.1	1.1	ENE	2.8	NE	5.8	NNW	0.0	0.0	0.0	10.7	
17	20.2	23.9	14.8	1.3	ENE	4.1	ENE	7.5	ENE	0.0	0.0	0.0	0.0	
18	19.8	24.4	15.9	1.3	NE	4.1	NNE	6.8	NNE	0.0	0.0	0.0	4.1	
19	18.2	25.0	12.1	0.8	ENE	3.3	NE	5.0	NE	0.0	0.0	0.0	4.4	
20	18.7	24.7	12.4	1.1	NNE	3.7	NNE	7.7	NE	0.0	0.0	0.0	10.3	
前半旬	20.2	25.4	14.7	1.2	ESE					0.0			34.1	
後半旬	19.6	24.8	14.3	1.1	ENE					0.0			29.5	
旬	19.9	25.1	14.5	1.2	E					0.0			63.6	
平年差/比	-2.1	-1.0	-3.4							0			127	

観測所名	鹿島										10 以上積算気温			200
	気温()			風向・風速(m/s)						降水量(mm)			日照 (h)	
	平均	最高	最低	平均	最多	最大	風向	瞬間	風向	日計	1時間	10分		
11	21.4	26.8	15.6	1.6	NE	5.5	NE	9.4	NE	0.0	0.0	0.0	11.3	
12	19.0	25.4	12.9	0.9	NNE	3	NNE	5.2	NE	0.0	0.0	0.0	5.0	
13	20.2	25.4	15.0	1.4	ENE	4.3	NNE	7.0	NE	0.0	0.0	0.0	8.9	
14	20.4	26.6	15.7	1.5	ENE	4.7	NE	10.2	NNE	0.0	0.0	0.0	8.6	
15	20.9	26.0	16.3	0.9	N	2.5	N	4.1	N	0.0	0.0	0.0	1.3	
16	21.8	26.6	17.7	1.5	N	4.6	N	7.2	NNW	0.0	0.0	0.0	10.3	
17	20.7	25.7	16.2	1.4	ENE	4	ESE	7.2	ENE	0.0	0.0	0.0	1.0	
18	20.1	25.4	15.5	1.6	E	4.9	NE	8.9	NNE	0.0	0.0	0.0	7.2	
19	17.7	23.9	14.0	0.9	ENE	3	NE	6.9	NE	0.0	0.0	0.0	1.3	
20	18.2	25.0	13.7	1.4	ENE	4.2	ENE	9.4	ENE	0.0	0.0	0.0	8.1	
前半旬	20.4	26.0	15.1	1.3	ENE					0.0			35.1	
後半旬	19.7	25.3	15.4	1.4	ENE					0.0			27.9	
旬	20.0	25.7	15.3	1.3	ENE					0.0			63.0	
平年差/比	-2.2	-0.9	-3.0							0			129	

-) : 統計値を求める対象となる資料の一部が欠けているが、その範囲が許容の範囲内の値。
] : 統計値を求める対象となる資料が、許容する範囲内の資料数を満たさず、十分な信頼を保証できない値。
 × : 統計値を求める対象となる資料が、参考値もしくは欠測により全く統計値を求めることができない。

地域気象観測旬報

2014年9月11日～20日 島根県 (68)
(2/5)

観測所名	斐川										10 以上積算気温			210
	気温()			風向・風速(m/s)						降水量(mm)			日照 (h)	
	平均	最高	最低	平均	最多	最大	風向	瞬間	風向	日計	1時間	10分		
11	22.5	27.1	17.8	3.8	NE	6.7	ENE	8.7	ENE	0.0	0.0	0.0		
12	20.2	25.1	14.4	3.3	S	6		N	9.3	SSE	0.0	0.0	0.0	
13	21.0	26.2	15.8	3.7	S	7.9	ENE	10.3	ESE	0.0	0.0	0.0		
14	21.2	26.3	15.1	3.9	SSE	7.8		E	9.8	E	0.0	0.0	0.0	
15	21.7	27.0	17.5	2.4	S	4.8	SSE	7.2	S	0.0	0.0	0.0		
16	22.5	27.4	17.7	2.6	N	5.8		N	7.2	N	0.0	0.0	0.0	
17	21.5	26.2	17.3	4.4	NE	7.8	NE	9.8	NE	0.0	0.0	0.0		
18	21.5	25.5	16.7	5.0	NE	8.5	NNE	10.8	NE	0.0	0.0	0.0		
19	18.6	23.9	15.2	2.8	S	4.7	SSE	7.2	SSE	0.0	0.0	0.0		
20	18.8	24.9	14.5	4.1	SSE	6.9	NE	9.8	SSE	0.0	0.0	0.0		
前半旬	21.3	26.3	16.1	3.4	S					0.0				
後半旬	20.6	25.6	16.3	3.8	S					0.0				
旬	21.0	26.0	16.2	3.6	S					0.0				
平年差/比	-2.7	-2.5	-3.3							0				

観測所名	松江										10 以上積算気温			213
	気温()			風向・風速(m/s)						降水量(mm)			日照 (h)	
	平均	最高	最低	平均	最多	最大	風向	瞬間	風向	日計	1時間	10分		
11	22.9	26.9	18.7	3.0	NE	6.7	NE	10.1	NNE	0.0	0.0	0.0	9.6	
12	20.5	25.0	15.6	1.5	NE	4.2	NE	6.6	NE	0.0	0.0	0.0	5.1	
13	21.0	26.2	17.0	1.8	ENE	7.2	NNE	10.2	NNE	0.0	0.0	0.0	8.2	
14	21.6	25.9	17.7	2.7	ENE	6.4	NE	10.0	NE	0.0	0.0	0.0	8.8	
15	22.2	26.5	18.4	1.5	E	3.8	NW	5.3	NW	0.0	0.0	0.0	1.3	
16	22.9	27.6	18.9	1.8	ENE	4.4	NE	7.2	ENE	0.0	0.0	0.0	9.3	
17	21.6	25.7	18.2	2.6	ENE	6	NE	9.1	NE	0.0	0.0	0.0	1.2	
18	21.8	25.4	17.9	3.8	NE	7.3	NE	10.3	NNE	0.0	0.0	0.0	6.9	
19	19.3	23.5	16.1	1.5	E	5.1	E	7.1	E	0.0	0.0	0.0	1.2	
20	19.3	24.3	15.4	2.1	E	6.1	ESE	9.5	ESE	0.0	0.0	0.0	7.2	
前半旬	21.6	26.1	17.5	2.1	ENE					0.0			33.0	
後半旬	21.0	25.3	17.3	2.4	NE					0.0			25.8	
旬	21.3	25.7	17.4	2.2	NE					0.0			58.8	
平年差/比	-1.4	-1.3	-1.9							0			121	

観測所名	出雲										10 以上積算気温			200
	気温()			風向・風速(m/s)						降水量(mm)			日照 (h)	
	平均	最高	最低	平均	最多	最大	風向	瞬間	風向	日計	1時間	10分		
11	21.6	26.9	16.2	2.7	NE	7.2	NNE	10.6	NE	0.0	0.0	0.0	9.9	
12	19.1	25.6	13.0	1.5	ENE	4.7	NE	7.5	NE	0.0	0.0	0.0	3.3	
13	20.1	26.2	14.9	1.9	NE	5.4	NE	9.3	NE	0.0	0.0	0.0	7.8	
14	20.7	26.5	14.4	2.6	ENE	6.6	ENE	11.2	NE	0.0	0.0	0.0	9.7	
15	21.1	26.4	16.3	1.2	NE	3	WNW	5.5	WNW	0.0	0.0	0.0	1.7	
16	21.8	27.8	16.7	1.5	NE	4.3	NNE	7.4	NE	0.0	0.0	0.0	9.8	
17	20.6	25.9	16.6	1.6	E	4.7	NE	8.3	NNE	0.0	0.0	0.0	1.2	
18	19.9	25.4	14.7	2.6	ESE	6.5	NE	11.0	NE	0.0	0.0	0.0	6.6	
19	17.5	23.1	13.8	1.2	E	4.3	ENE	7.3	ENE	0.0	0.0	0.0	0.4	
20	18.0	24.9	13.2	2.3	ENE	6	NE	9.7	NE	0.0	0.0	0.0	7.0	
前半旬	20.5	26.3	15.0	2.0	NE					0.0			32.4	
後半旬	19.6	25.4	15.0	1.8	E					0.0			25.0	
旬	20.0	25.9	15.0	1.9	NE					0.0			57.4	
平年差/比	-2.1	-1.1	-2.9							0			113	

観測所名	大田										10 以上積算気温			206
	気温()			風向・風速(m/s)						降水量(mm)			日照 (h)	
	平均	最高	最低	平均	最多	最大	風向	瞬間	風向	日計	1時間	10分		
11	21.8	28.1	16.3	2.0	N	6	N	10.7	NNE	0.0	0.0	0.0	10.8	
12	19.8	25.8	14.2	1.4	SE	4.7	N	8.2	NNE	0.0	0.0	0.0	4.0	
13	20.3	26.2	14.7	1.8	NNE	5.1	NNE	10.6	NNE	0.0	0.0	0.0	11.3	
14	21.0	27.0	15.1	1.9	NNE	5.7	N	10.6	N	0.0	0.0	0.0	9.2	
15	22.1	27.7	17.4	1.4	SSE	3.8	SSE	6.9	SSE	0.0	0.0	0.0	2.2	
16	22.0	27.4	17.7	1.7	N	4.5	N	8.1	N	0.0	0.0	0.0	9.9	
17	21.0	26.0	17.1	1.3	SE	3.7	N	7.1	NNE	0.0	0.0	0.0	0.8	
18	20.8	26.0	16.2	1.6	NE	5.4	N	10.7	N	0.0	0.0	0.0	6.9	
19	18.4	23.6	15.2	0.8	ESE	3.2	NE	6.2	NE	0.0	0.0	0.0	0.0	
20	19.2	25.6	14.5	1.6	SE	4.7	NE	9.3	NE	0.0	0.0	0.0	6.7	
前半旬	21.0	27.0	15.5	1.7	N					0.0			37.5	
後半旬	20.3	25.7	16.1	1.4	SE					0.0			24.3	
旬	20.6	26.3	15.8	1.6	SE					0.0			61.8	
平年差/比	-2.0	-1.5	-2.6							0			115	

地域気象観測旬報

2014年9月11日～20日 島根県 (68)
(3/5)

観測所名	掛合										10 以上積算気温			186
	気温()			風向・風速(m/s)						降水量(mm)			日照 (h)	
	平均	最高	最低	平均	最多	最大	風向	瞬間	風向	日計	1時間	10分		
11	20.3	25.7	14.5	1.1	NW	6.1	NNW	10.4	NNW	0.0	0.0	0.0	6.1	
12	17.6	23.9	12.2	0.8	NNW	4.3	NNW	6.7	NNW	0.0	0.0	0.0	3.6	
13	18.0	24.8	12.7	1.1	N	4.7	NNW	8.9	NNW	0.0	0.0	0.0	7.4	
14	19.3	25.4	14.0	1.1	SSE	4.4	NW	7.9	NNW	0.0	0.0	0.0	6.8	
15	20.4	26.8	15.0	0.8	SSE	3.1	SSE	6.3	SSE	0.0	0.0	0.0	2.5	
16	20.5	26.7	16.0	1.1	NNW	4.2	NNW	8.0	NNW	0.0	0.0	0.0	7.4	
17	18.9	24.0	15.4	0.5	SE	3.3	NNW	5.4	NNW	0.0	0.0	0.0	0.1	
18	18.2	23.6	13.9	1.0	NW	4.3	NW	8.4	ENE	0.0	0.0	0.0	6.2	
19	16.3	21.7	13.1	0.5	SE	1.7	SE	4.2	ESE	0.0	0.0	0.0	0.0	
20	16.2	24.1	11.5	0.8	SE	3.3	NNW	7.7	NNW	0.0	0.0	0.0	5.8	
前半旬	19.1	25.3	13.7	1.0	NNW					0.0			26.4	
後半旬	18.0	24.0	14.0	0.8	SE					0.0			19.5	
旬	18.6	24.7	13.8	0.9	SE					0.0			45.9	
平年差/比	-2.0	-1.1	-2.6							0			120	

観測所名	横田										10 以上積算気温			175
	気温()			風向・風速(m/s)						降水量(mm)			日照 (h)	
	平均	最高	最低	平均	最多	最大	風向	瞬間	風向	日計	1時間	10分		
11	18.9	23.9	13.2	1.5	NE	5.4	NE	10.1	NNE	0.0	0.0	0.0	8.5	
12	16.4	22.8	10.2	1.0	ENE	4.1	NNE	6.8	NNE	0.0	0.0	0.0	4.2	
13	17.4	23.7	11.4	1.4	NE	5.1	NE	9.1	NE	0.0	0.0	0.0	8.5	
14	18.7	24.1	15.1	1.5	NE	5.3	NE	8.4	NE	0.0	0.0	0.0	8.1	
15	19.6	26.4	13.7	0.9	N	3	WSW	4.9	NNE	0.0	0.0	0.0	3.4	
16	19.8	26.4	15.8	1.1	NNE	3.8	NNE	7.5	NNW	0.0	0.0	0.0	7.6	
17	17.7	23.1	13.8	1.1	NNE	4.2	NNE	8.4	NNE	0.0	0.0	0.0	0.2	
18	16.8	21.9	12.4	1.6	NE	5.2	NE	10.0	NE	0.0	0.0	0.0	6.9	
19	14.8	19.5	11.7	0.7	ENE	3.2	NE	5.6	ENE	0.0	0.0	0.0	0.0	
20	15.0	21.9	9.6	1.3	NNE	4.8	NE	9.4	NE	0.0	0.0	0.0	7.5	
前半旬	18.2	24.2	12.7	1.3	NE					0.0			32.7	
後半旬	16.8	22.6	12.7	1.2	NE					0.0			22.2	
旬	17.5	23.4	12.7	1.2	NE					0.0			54.9	
平年差/比	-2.6	-2.0	-3.0							0			131	

観測所名	赤名										10 以上積算気温			171
	気温()			風向・風速(m/s)						降水量(mm)			日照 (h)	
	平均	最高	最低	平均	最多	最大	風向	瞬間	風向	日計	1時間	10分		
11	18.6	25.0	12.3	1.5	N	4	NNE	8.6	NNE	0.0	0.0	0.0	8.6	
12	15.9	23.1	10.1	0.9	N	3.5	N	6.0	NE	0.0	0.0	0.0	4.3	
13	16.6	24.4	9.9	1.4	N	3.8	N	6.9	NNE	0.0	0.0	0.0	9.1	
14	17.8	25.8	11.3	1.2	N	3.6	N	7.3	N	0.0	0.0	0.0	7.2	
15	18.7	25.3	13.1	0.6	SSE	2.7	SE	5.4	SE	0.0	0.0	0.0	2.7	
16	19.1	26.5	14.0	1.1	N	3.1	N	6.4	N	0.0	0.0	0.0	8.6	
17	17.1	21.8	12.8	0.7	N	2.5	NNE	4.7	NNE	0.0	0.0	0.0	0.6	
18	17.2	22.9	12.2	1.8	N	4	N	8.0	NNE	0.0	0.0	0.0	7.4	
19	14.4	19.0	11.4	0.4	ENE	1.6	SE	4.1	ESE	0.0	0.0	0.0	0.1	
20	15.1	22.6	9.8	1.0	N	3.8	N	7.1	NNE	0.0	0.0	0.0	5.8	
前半旬	17.5	24.7	11.3	1.1	N					0.0			31.9	
後半旬	16.6	22.6	12.0	1.0	N					0.0			22.5	
旬	17.1	23.6	11.7	1.1	N					0.0			54.4	
平年差/比	-2.3	-1.0	-3.4							0			148	

観測所名	川本										10 以上積算気温			193
	気温()			風向・風速(m/s)						降水量(mm)			日照 (h)	
	平均	最高	最低	平均	最多	最大	風向	瞬間	風向	日計	1時間	10分		
11	21.2	28.1	15.3	1.1	N	3.1	N	7.2	NNW	0.0	0.0	0.0	7.5	
12	18.6	24.9	14.1	0.9	NNE	3.2	N	6.4	N	0.0	0.0	0.0	4.4	
13	18.5	25.7	14.0	1.1	NNW	3.6	NNW	6.9	NE	0.0	0.0	0.0	7.8	
14	19.9	27.7	14.1	1.0	NNW	2.8	N	6.3	ENE	0.0	0.0	0.0	7.6	
15	20.7	26.9	15.8	0.7	NNW	1.9	NNW	3.3	W	0.0	0.0	0.0	2.0	
16	21.1	27.6	17.5	1.0	N	3.9	NNE	6.2	N	0.0	0.0	0.0	7.8	
17	19.6	24.8	16.6	0.7	NNW	1.9	NNW	4.0	NE	0.0	0.0	0.0	0.3	
18	19.2	24.9	14.4	1.2	N	4.5	NE	7.7	NE	0.0	0.0	0.0	6.8	
19	16.3	21.1	13.7	0.6	NNE	1.7	ESE	3.1	NNW	0.0	0.0	0.0	0.0	
20	17.7	24.3	12.9	1.0	N	3.9	NE	8.1	N	0.0	0.0	0.0	7.4	
前半旬	19.8	26.7	14.7	1.0	NNW					0.0			29.3	
後半旬	18.8	24.5	15.0	0.9	N					0.0			22.3	
旬	19.3	25.6	14.8	0.9	N					0.0			51.6	
平年差/比	-2.0	-1.2	-2.6							0			125	

地域気象観測旬報

2014年9月11日～20日 島根県 (68)
(4/5)

観測所名	浜田										10 以上積算気温			211
	気温()			風向・風速(m/s)						降水量(mm)			日照 (h)	
	平均	最高	最低	平均	最多	最大	風向	瞬間	風向	日計	1時間	10分		
11	22.1	26.5	18.1	3.6	ENE	6.2	NE	10.3	NE	0.0	0.0	0.0	11.5	
12	20.7	26.2	16.5	3.7	ENE	6.3	ENE	10.0	N	0.0	0.0	0.0	4.5	
13	20.8	25.3	16.7	3.9	ENE	6.6	ENE	11.4	N	0.0	0.0	0.0	11.3	
14	21.4	26.3	16.4	3.9	ENE	7.5	NE	13.3	NE	0.0	0.0	0.0	10.5	
15	22.2	26.5	18.0	1.8	ENE	3.2	ENE	4.4	ENE	0.0	0.0	0.0	2.9	
16	22.3	26.2	19.0	2.9	ENE	5.6	NE	7.8	N	0.0	0.0	0.0	10.2	
17	21.3	25.4	18.3	2.3	ENE	3.8	ENE	5.2	NNW	0.0	0.0	0.0	2.8	
18	21.1	24.9	17.8	3.7	ENE	7	NE	12.1	NE	0.0	0.0	0.0	5.4	
19	19.0	22.0	16.6	2.7	ENE	4.6	ENE	6.6	E	0.0	0.0	0.0	0.0	
20	19.8	24.7	15.9	3.4	ENE	6.3	NNE	10.7	NNE	0.0	0.0	0.0	7.2	
前半旬	21.4	26.2	17.1	3.4	ENE					0.0			40.7	
後半旬	20.7	24.6	17.5	3.0	ENE					0.0			25.6	
旬	21.1	25.4	17.3	3.2	ENE					0.0			66.3	
平年差/比	-1.6	-1.4	-1.9							0			126	

観測所名	瑞穂										10 以上積算気温			176
	気温()			風向・風速(m/s)						降水量(mm)			日照 (h)	
	平均	最高	最低	平均	最多	最大	風向	瞬間	風向	日計	1時間	10分		
11	19.5	27.3	12.6	0.9	WSW	3	W	6.1	WNW	0.0	0.0	0.0	6.6	
12	16.9	24.8	10.6	0.7	E	3.3	ENE	5.6	ENE	0.0	0.0	0.0	5.6	
13	17.0	25.8	10.2	1.0	W	4	ENE	7.0	ENE	0.0	0.0	0.0	10.5	
14	18.6	27.8	10.7	0.6	NNE	2.7	NE	4.9	E	0.0	0.0	0.0	10.0	
15	19.0	27.1	13.8	0.5	WNW	2.3	WNW	5.7	WNW	0.0	0.0	0.0	2.5	
16	19.6	27.9	14.6	0.9	WNW	3.9	W	7.2	W	0.0	0.0	0.0	7.8	
17	17.8	22.5	13.6	0.5	WNW	2.2	WNW	4.3	W	0.0	0.0	0.0	0.7	
18	17.4	24.3	12.2	1.0	NNE	4	ENE	7.4	NE	0.0	0.0	0.0	5.7	
19	14.4	19.0	11.2	0.4	S	1.9	SE	3.4	SSE	0.0	0.0	0.0	0.1	
20	15.9	24.3	10.3	0.7	ENE	3	ENE	5.8	NE	0.0	0.0	0.0	7.0	
前半旬	18.2	26.6	11.6	0.7	NW					0.0			35.2	
後半旬	17.0	23.6	12.4	0.7	NNE					0.0			21.3	
旬	17.6	25.1	12.0	0.7	WNW					0.0			56.5	
平年差/比	-2.4	-0.6	-3.4							0			125	

観測所名	弥栄										10 以上積算気温			172
	気温()			風向・風速(m/s)						降水量(mm)			日照 (h)	
	平均	最高	最低	平均	最多	最大	風向	瞬間	風向	日計	1時間	10分		
11	18.3	24.7	13.0	2.1	N	6	N	9.0	NNE	0.0	0.0	0.0	10.5	
12	16.6	23.3	11.5	1.9	NNE	3.9	N	7.5	NNW	0.0	0.0	0.0	4.1	
13	16.7	23.5	10.5	2.2	N	6.1	N	10.1	NNE	0.0	0.0	0.0	10.0	
14	18.0	25.0	11.3	2.1	N	5.4	N	8.5	N	0.0	0.0	0.0	8.7	
15	18.5	25.6	12.6	1.3	N	3	NNW	5.2	N	0.0	0.0	0.0	2.4	
16	19.0	25.7	14.7	1.7	N	5.4	N	9.7	NNE	0.0	0.0	0.0	9.5	
17	17.6	22.4	14.2	1.4	N	2.9	N	5.7	NNE	0.0	0.0	0.0	2.1	
18	17.1	23.2	12.9	1.8	NNE	5.7	N	8.8	NNE	0.0	0.0	0.0	4.7	
19	14.9	18.6	12.2	1.2	NE	2.4	NNE	4.7	SE	0.0	0.0	0.0	0.0	
20	15.6	22.9	10.1	1.9	N	5	N	7.8	N	0.0	0.0	0.0	6.8	
前半旬	17.6	24.4	11.8	1.9	N					0.0			35.7	
後半旬	16.8	22.6	12.8	1.6	NNE					0.0			23.1	
旬	17.2	23.5	12.3	1.8	N					0.0			58.8	
平年差/比	-2.6	-1.4	-2.9							0			133	

観測所名	高津										10 以上積算気温			199
	気温()			風向・風速(m/s)						降水量(mm)			日照 (h)	
	平均	最高	最低	平均	最多	最大	風向	瞬間	風向	日計	1時間	10分		
11	21.4	25.6	16.7	2.4	ESE	6.1	NNE	9.8	N	0.0	0.0	0.0		
12	19.4	24.6	15.7	2.2	SSE	4.1	SSE	8.2	NE	0.0	0.0	0.0		
13	19.7	24.6	14.5	2.7	SE	6.5	NNE	10.3	NNE	0.0	0.0	0.0		
14	20.2	25.4	14.6	2.7	SSE	5.4	N	9.3	NE	0.0	0.0	0.0		
15	21.2	26.3	17.1	2.3	SSE	4.8	NW	6.2	SSE	0.0	0.0	0.0		
16	21.3	25.5	18.2	2.3	SSE	4.4	NNE	7.2	NNE	0.0	0.0	0.0		
17	20.4	25.1	17.3	1.8	SSE	3.2	SSE	4.6	N	0.0	0.0	0.0		
18	20.2	24.2	15.7	2.3	SE	6.1	N	10.8	N	0.0	0.0	0.0		
19	16.9	20.7	14.4	2.1	SSE	4.7	SSE	5.7	SSE	0.0	0.0	0.0		
20	18.7	24.2	14.7	2.6	SSE	4.9	NE	8.7	NE	0.0	0.0	0.0		
前半旬	20.4	25.3	15.7	2.5	SSE					0.0				
後半旬	19.5	23.9	16.1	2.2	SSE					0.0				
旬	19.9	24.6	15.9	2.3	SSE					0.0				
平年差/比	-3.6	//	//							0				

地域気象観測旬報

2014年9月11日～20日 島根県 (68)
(5/5)

観測所名	益田										10 以上積算気温			212
	気温()			風向・風速(m/s)						降水量(mm)			日照 (h)	
	平均	最高	最低	平均	最多	最大	風向	瞬間	風向	日計	1時間	10分		
11	22.6	27.6	18.2	1.9	ESE	5.0	NNE	9.7	N	0.0	0.0	0.0	9.3	
12	20.7	26.9	16.4	1.4	SSE	3.6	N	7.7	NNE	0.0	0.0	0.0	2.9	
13	21.0	27.0	14.9	2.1	SSE	5.2	NNE	10.6	NNE	0.0	0.0	0.0	10.9	
14	21.6	27.3	15.2	1.7	SSE	4.6	NNE	10.0	NNE	0.0	0.0	0.0	10.7	
15	22.4	28.0	17.6	1.2	SE	2.7	NNW	4.7	NW	0.0	0.0	0.0	2.5	
16	22.7	27.2	19.1	1.7	SSE	4	N	8.1	N	0.0	0.0	0.0	10.3	
17	21.6	26.1	17.9	1.2	SSE	2.7	N	5.2	N	0.0	0.0	0.0	2.3	
18	21.5	25.9	17.7	1.9	E	5.2	NNE	10.6	N	0.0	0.0	0.0	4.0	
19	18.2	22.3	15.3	0.9	SSE	2.7	S	4.4	SSW	0.0	0.0	0.0	0.0	
20	19.9	26.4	15.9	1.6	SSE	3.9	NE	7.5	NE	0.0	0.0	0.0	6.0	
前半旬	21.7	27.4	16.5	1.7	SSE					0.0			36.3	
後半旬	20.8	25.6	17.2	1.5	SSE					0.0			22.6	
旬	21.2	26.5	16.8	1.6	SSE					0.0			58.9	
平年差/比	-1.9	-1.3	-2.2							0			108	

観測所名	津和野										10 以上積算気温			198
	気温()			風向・風速(m/s)						降水量(mm)			日照 (h)	
	平均	最高	最低	平均	最多	最大	風向	瞬間	風向	日計	1時間	10分		
11	22.0	28.3	16.4	1.6	NNE	4.6	NNE	8.2	NNE	0.0	0.0	0.0	8.6	
12	19.2	25.7	15.2	1.0	S	3.1	NNW	4.9	NNE	0.0	0.0	0.0	2.8	
13	19.9	27.3	15.2	1.5	N	4.8	NNE	9.0	NE	0.0	0.0	0.0	8.9	
14	20.0	27.9	13.3	1.2	SSE	4.1	NE	7.8	ENE	0.0	0.0	0.0	7.4	
15	21.0	29.4	15.2	0.9	S	3.6	NE	6.1	N	0.0	0.0	0.0	3.0	
16	21.5	28.6	17.1	1.3	N	4	NE	7.4	NNE	0.0	0.0	0.0	8.6	
17	20.2	25.5	16.3	0.8	SSE	3.2	NNE	5.2	NNE	0.0	0.0	0.0	1.3	
18	19.9	26.1	15.6	1.1	N	4.9	NNE	9.3	NE	0.0	0.0	0.0	3.8	
19	16.5	20.1	13.5	0.9	S	2.7	NNW	5.5	NNW	0.0	0.0	0.0	0.0	
20	18.1	25.0	13.8	0.9	N	3	N	5.6	NNE	0.0	0.0	0.0	4.0	
前半旬	20.4	27.7	15.1	1.2	NNE					0.0			30.7	
後半旬	19.2	25.1	15.3	1.0	S					0.0			17.7	
旬	19.8	26.4	15.2	1.1	S					0.0			48.4	
平年差/比	-2.0	-1.3	-2.3							0			116	

観測所名	吉賀										10 以上積算気温			184
	気温()			風向・風速(m/s)						降水量(mm)			日照 (h)	
	平均	最高	最低	平均	最多	最大	風向	瞬間	風向	日計	1時間	10分		
11	20.0	26.1	14.7	2.4	NE	8	ENE	12.1	ENE	0.0	0.0	0.0	8.8	
12	17.8	24.4	13.4	1.2	NE	4.8	ENE	6.8	ENE	0.0	0.0	0.0	3.5	
13	18.5	25.4	13.6	1.9	ENE	6.9	ENE	12.9	NE	0.0	0.0	0.0	9.0	
14	18.6	25.8	12.4	1.5	NE	4.7	ENE	7.6	NE	0.0	0.0	0.0	5.8	
15	19.9	26.4	14.7	1.2	NE	5	ENE	9.4	NE	0.0	0.0	0.0	2.3	
16	20.4	27.0	16.4	2.2	NE	7.8	ENE	12.4	ENE	0.0	0.0	0.0	9.1	
17	18.9	23.0	15.0	1.5	NE	5.3	ENE	9.3	ENE	0.0	0.0	0.0	1.0	
18	18.6	24.2	13.8	1.8	ENE	6.9	ENE	10.6	NE	0.0	0.0	0.0	3.8	
19	15.2	19.4	11.9	1.0	SE	3.7	WSW	6.4	SSW	0.0	0.0	0.0	0.0	
20	16.4	23.1	11.1	1.0	NE	3.5	SW	5.9	WSW	0.0	0.0	0.0	3.1	
前半旬	19.0	25.6	13.8	1.6	NE					0.0			29.4	
後半旬	17.9	23.3	13.6	1.5	NE					0.0			17.0	
旬	18.4	24.5	13.7	1.6	NE					0.0			46.4	
平年差/比	//	//	//							//			//	

地域雨量観測旬報

2014年9月11日～20日 島根県 (68)

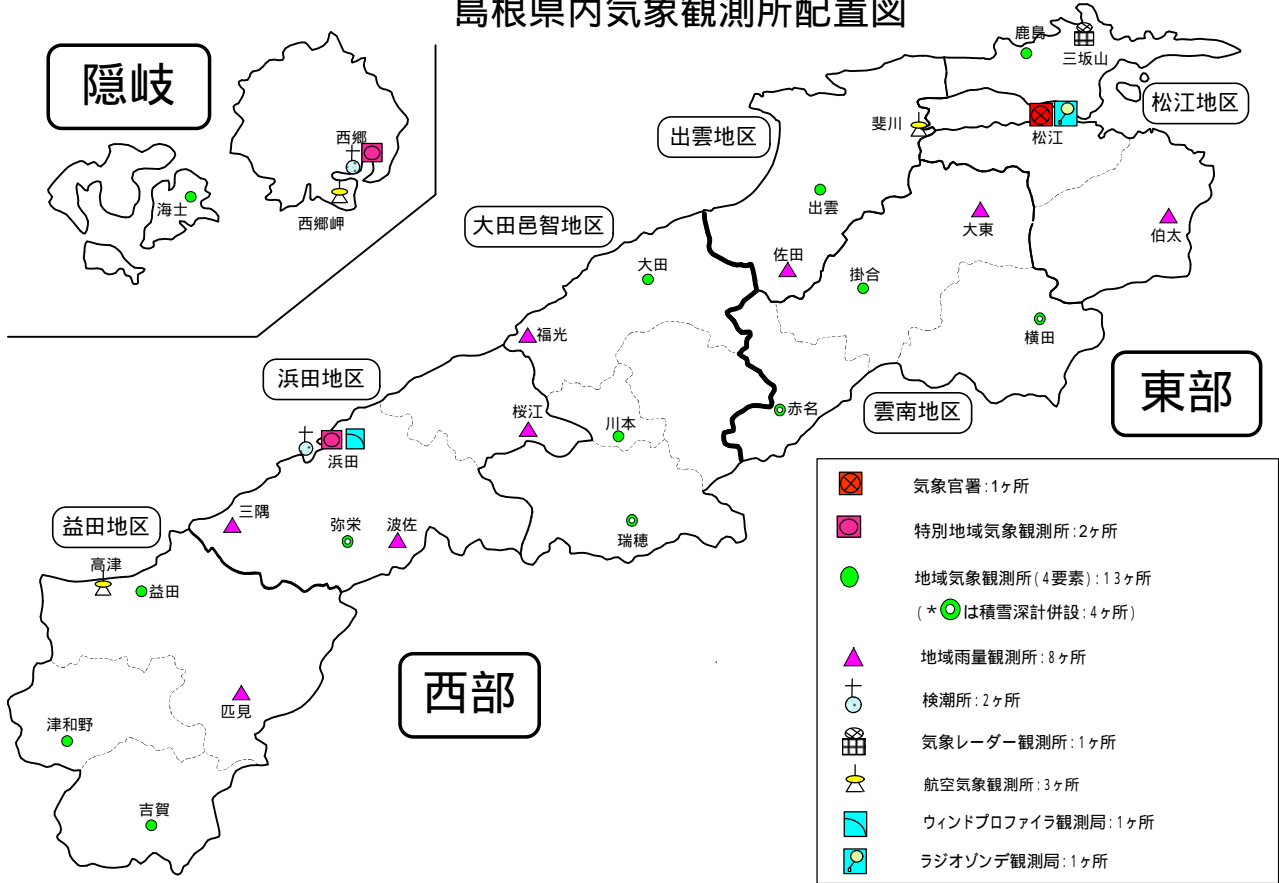
(1/1)

観測所名	大東				伯太				佐田				福光				桜江				三隅			
	降水量(mm)				降水量(mm)				降水量(mm)				降水量(mm)				降水量(mm)				降水量(mm)			
	日計	平年比	最大1時間	最大10分間	日計	平年比	最大1時間	最大10分間	日計	平年比	最大1時間	最大10分間	日計	平年比	最大1時間	最大10分間	日計	平年比	最大1時間	最大10分間	日計	平年比	最大1時間	最大10分間
11	0.0		0.0	0.0	2.5		2.5	2.0	0.0		0.0	0.0	0.0		0.0	0.0	0.0	0.0	0.0	0.0		0.0	0.0	0.0
12	0.0		0.0	0.0	0.0		0.0	0.0	0.0		0.0	0.0	0.0		0.0	0.0	0.0	0.0	0.0	0.0		0.0	0.0	0.0
13	0.0		0.0	0.0	0.5		0.5	0.5	0.0		0.0	0.0	0.0		0.0	0.0	0.0	0.0	0.0	0.0		0.0	0.0	0.0
14	0.0		0.0	0.0	0.5		0.5	0.5	0.0		0.0	0.0	0.0		0.0	0.0	0.0	0.0	0.0	0.0		0.0	0.0	0.0
15	0.0		0.0	0.0	0.0		0.0	0.0	0.0		0.0	0.0	0.0		0.0	0.0	0.0	0.0	0.0	0.0		0.0	0.0	0.0
半旬計/最大	0.0	0	0.0	0.0	3.5	9	2.5	2.0	0.0	0	0.0	0.0	0.0	0	0.0	0.0	0.0	0.0	0.0	0.0	0	0.0	0.0	0.0
16	0.0		0.0	0.0	0.0		0.0	0.0	0.0		0.0	0.0	0.0		0.0	0.0	0.0	0.0	0.0	0.0		0.0	0.0	0.0
17	0.0		0.0	0.0	0.0		0.0	0.0	0.0		0.0	0.0	0.0		0.0	0.0	0.0	0.0	0.0	0.0		0.0	0.0	0.0
18	0.0		0.0	0.0	0.0		0.0	0.0	0.0		0.0	0.0	0.0		0.0	0.0	0.0	0.0	0.0	0.0		0.0	0.0	0.0
19	0.0		0.0	0.0	0.0		0.0	0.0	0.0		0.0	0.0	0.0		0.0	0.0	0.0	0.0	0.0	0.0		0.0	0.0	0.0
20	0.0		0.0	0.0	0.0		0.0	0.0	0.0		0.0	0.0	0.0		0.0	0.0	0.0	0.0	0.0	0.0		0.0	0.0	0.0
半旬計/最大	0.0	0	0.0	0.0	0.0	0	0.0	0.0	0.0	0	0.0	0.0	0.0	0.0	0	0.0	0.0	0.0	0.0	0.0	0	0.0	0.0	0.0
旬計	0.0	0			3.5	5			0.0	0			0.0	0			0.0	0			0.0	0		
旬最大	0.0		0.0	0.0	2.5		2.5	2.0	0.0		0.0	0.0	0.0		0.0	0.0	0.0	0.0	0.0	0.0		0.0	0.0	0.0
起日	20		20	20	11		11	11	20		20	20	20		20	20	20		20	20	20		20	20

観測所名	波佐				匹見																			
	降水量(mm)				降水量(mm)				降水量(mm)				降水量(mm)				降水量(mm)				降水量(mm)			
	日計	平年比	最大1時間	最大10分間	日計	平年比	最大1時間	最大10分間	日計	平年比	最大1時間	最大10分間	日計	平年比	最大1時間	最大10分間	日計	平年比	最大1時間	最大10分間	日計	平年比	最大1時間	最大10分間
11	0.0		0.0	0.0	0.0		0.0	0.0																
12	0.0		0.0	0.0	0.0		0.0	0.0																
13	0.0		0.0	0.0	0.0		0.0	0.0																
14	0.0		0.0	0.0	0.0		0.0	0.0																
15	0.0		0.0	0.0	0.0		0.0	0.0																
半旬計/最大	0.0	0	0.0	0.0	0.0	0	0.0	0.0																
16	0.0		0.0	0.0	0.0		0.0	0.0																
17	0.0		0.0	0.0	0.0		0.0	0.0																
18	0.0		0.0	0.0	0.0		0.0	0.0																
19	0.0		0.0	0.0	0.0		0.0	0.0																
20	0.0		0.0	0.0	0.0		0.0	0.0																
半旬計/最大	0.0	0	0.0	0.0	0.0	0	0.0	0.0																
旬計	0.0	0			0.0	0																		
旬最大	0.0		0.0	0.0	0.0		0.0	0.0																
起日	20		20	20	20		20	20																

-) : 統計値を求める対象となる資料の一部が欠けているが、その範囲が許容の範囲内の値。
-] : 統計値を求める対象となる資料が、許容する範囲内の資料数を満たさず、十分な信頼を保証できない値。
- x : 統計値を求める対象となる資料が、参考値もしくは欠測により全くなく統計値を求めることができない。

島根県内気象観測所配置図



平成26年4月1日現在

島根県地域気象観測所（アメダス）所在地一覧表

観測所	気温	降水量	日照	風向 風速	積雪	所在地	緯度	経度	海面上 の高さ
西郷						隠岐郡隠岐の島町西町大城ノ一（西郷特別地域気象観測所）	36°12.2'	133°20.0'	27m
西郷岬						隠岐郡隠岐の島町岬町（隠岐航空気象観測所）	36°10.7'	133°19.4'	80m
海士						隠岐郡海士町海士	36°05.8'	133°05.8'	3m
鹿島						松江市鹿島町北講武	35°31.2'	133°01.3'	5m
斐川						出雲市斐川町沖州（出雲航空気象観測所）	35°24.8'	132°53.4'	2m
松江						松江市西津田（松江地方気象台）	35°27.4'	133°03.9'	17m
出雲						出雲市芦渡町	35°19.9'	132°43.8'	20m
大東						雲南市大東町下阿用	35°19.1'	132°57.9'	56m
伯太						安来市伯太町西母里	35°21.0'	133°16.4'	23m
佐田						出雲市佐田町大呂	35°13.3'	132°43.4'	100m
大田						大田市大田町大田	35°11.4'	132°29.8'	30m
掛合						雲南市掛合町掛合	35°11.8'	132°48.9'	215m
横田						仁多郡奥出雲町稲原	35°10.4'	133°06.2'	369m
福光						大田市温泉津町福光	35°04.2'	132°20.0'	8m
赤名						飯石郡飯南町下赤名	35°00.1'	132°42.7'	444m
桜江						江津市桜江町川戸	34°57.2'	132°20.0'	32m
川本						邑智郡川本町川本	34°58.6'	132°29.5'	132m
浜田						浜田市大辻町（浜田特別地域気象観測所）	34°53.8'	132°04.2'	19m
瑞穂						邑智郡邑南町淀原	34°51.2'	132°31.8'	327m
三隅						浜田市三隅町三隅	34°47.3'	131°57.5'	11m
弥栄						浜田市弥栄町長安本郷	34°46.6'	132°06.5'	380m
波佐						浜田市金城町波佐	34°46.8'	132°11.8'	370m
高津						益田市内田町（石見航空気象観測所）	34°40.5'	131°47.4'	54m
益田						益田市あけぼの東町	34°40.6'	131°50.6'	4m
匹見						益田市匹見町匹見	34°34.3'	132°01.0'	259m
津和野						鹿足郡津和野町森村	34°27.7'	131°46.2'	165m
吉賀						鹿足郡吉賀町七日市	34°23.5'	131°53.6'	250m

中国地方 1か月予報

(9月20日から10月19日までの天候見通し)

平成26年9月18日
広島地方気象台発表

<予想される向こう1か月の天候>

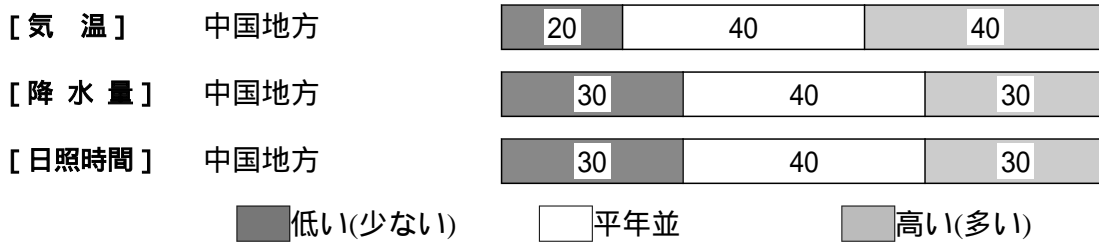
向こう1か月の出現の可能性が最も大きい天候と、特徴のある気温、降水量等の確率は以下のとおりです。

天気は数日の周期で変わるでしょう。

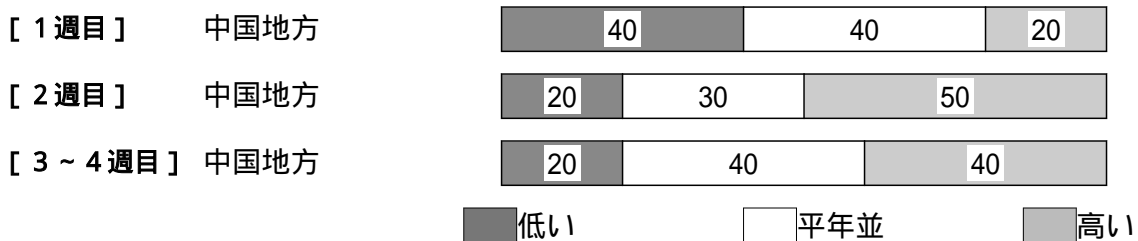
向こう1か月の平均気温は、平年並または高い確率ともに40%です。

週別の気温は、1週目は、平年並または低い確率ともに40%です。2週目は、高い確率50%です。3～4週目は、平年並または高い確率ともに40%です。

<向こう1か月の気温、降水量、日照時間の各階級の確率(%)>



<気温経過の各階級の確率(%)>



<予報の対象期間>

1か月 : 9月20日(土)～10月19日(日)
1週目 : 9月20日(土)～9月26日(金)
2週目 : 9月27日(土)～10月3日(金)
3～4週目 : 10月4日(土)～10月17日(金)

<次回発表予定等>

1か月予報 : 毎週木曜日 14時30分 次回は9月25日
3か月予報 : 9月24日(水) 14時
寒候期予報 : 9月24日(水) 14時

<参考資料（平年並の範囲等）>

(1) 30年平均値（向こう1か月の平均気温、降水量等と1週目、2週目、3～4週目の平均気温）

	気温 ()	降水量 (mm)	日照時間 (時間)	気温()		
				1週目	2週目	3～4週目
松江	19.0	149.4	147.2	21.2	19.8	18.0
西郷	18.6	155.2	151.0	20.7	19.4	17.5
浜田	19.3	138.2	159.2	21.3	20.0	18.4
鳥取	18.9	172.5	136.5	21.1	19.7	17.8
米子	19.1	166.2	148.5	21.3	19.9	18.1
境	19.5	165.0	148.7	21.6	20.2	18.4
広島	20.7	125.8	168.3	23.0	21.5	19.5
呉	20.8	121.8	165.5	22.9	21.6	19.8
福山	19.8	110.8	165.2	22.1	20.6	18.6
岡山	20.5	114.9	159.6	22.8	21.3	19.3
津山	17.9	127.4	145.9	20.4	18.8	16.7

なお、気温、降水量等の「平年並」の範囲は、地点ごとに幾分違いはありますが、下に示した地域平均の「平年並」の範囲を参考にしてください。

(2) 1981～2010年のデータに基づいた向こう1か月地域平均の気温、降水量等の平年差（比）の「平年並」の範囲は次のとおりです。

	気温平年差()	降水量平年比(%)	日照時間平年比(%)
中国地方	-0.6～+0.3	72～107	96～105
山陰	-0.5～+0.3	71～114	96～107
山陽	-0.6～+0.4	69～106	95～105

(3) この予報期間の1週目、2週目、3～4週目の地域平均の気温平年差の「平年並」の範囲は次のとおりです。

	1週目	2週目	3～4週目
中国地方	-0.6～+0.4	-0.6～+0.4	-0.5～+0.5
山陰	-0.6～+0.3	-0.5～+0.4	-0.4～+0.5
山陽	-0.6～+0.5	-0.7～+0.5	-0.6～+0.6

<参考資料（利用上の注意）>

- (1) 気温（降水量）等は、「低い（少ない）」「平年並」「高い（多い）」の3つの階級で予報します。階級の幅は、1981～2010年の30年間における各階級の出現率が等分（それぞれ33%）となるように決めてあります（気候的出現率と呼びます）。
- (2) 予報する確率の数値は、それぞれの階級が出現する可能性の大きさを表しています。予測資料の信頼性が大きい場合には気候的出現率から大きく隔たった10%以下や60%以上の確率を付けられますが、特定の階級を強調できない場合には気候的出現率と同じかそれと同程度（30%、40%）の確率しか付けられません。
- (3) 晴れや雨などの天気日数は、平年の日数よりも多い（少ない）場合は「平年に比べて多い（少ない）」、また平年の日数と同程度に多い（少ない）場合には「平年と同様に多い（少ない）」と表現します。なお、単に多い（少ない）と表現した場合には対象期間の2分の1より多い（少ない）ことを意味します。