

島根県農業気象速報

平成 26 年 9 月上旬

島根県
松江地方気象台

平成 26 年 9 月 11 日発行

気象概況 平成 26 年 9 月上旬

期間の前半は、前線や気圧の谷及び湿った空気の影響により、曇りや雨の日が多かった。後半は、高気圧に覆われて晴れた日が多かった。

日付	天気概況	松江(06時～18時)	松江(18時～翌06時)
1日	前線が西日本の南岸に停滞する	曇時々雨	曇
2日	気圧の谷の影響を受ける	薄曇	曇
3日	南から暖かく湿った空気が流入する	曇後一時雨	曇時々雨
4日	寒冷前線が通過する	雨時々曇	曇後晴
5日	黄海の高気圧に覆われる	晴後一時薄曇	曇時々晴
6日	上空の寒気と湿った空気の影響で大気の状態が不安定となる	曇後雨、雷を伴う	曇一時雨後晴、霧を伴う
7日	日本海の高気圧に覆われる	晴、霧を伴う	晴後曇
8日	日本海の高気圧に覆われる	晴一時曇	晴後一時曇、霧を伴う
9日	日本海の高気圧に覆われる	晴後一時薄曇、霧を伴う	曇一時晴
10日	気圧の谷の影響を受ける	曇	晴一時曇

気象官署・特別地域気象観測所の観測値(9月上旬)

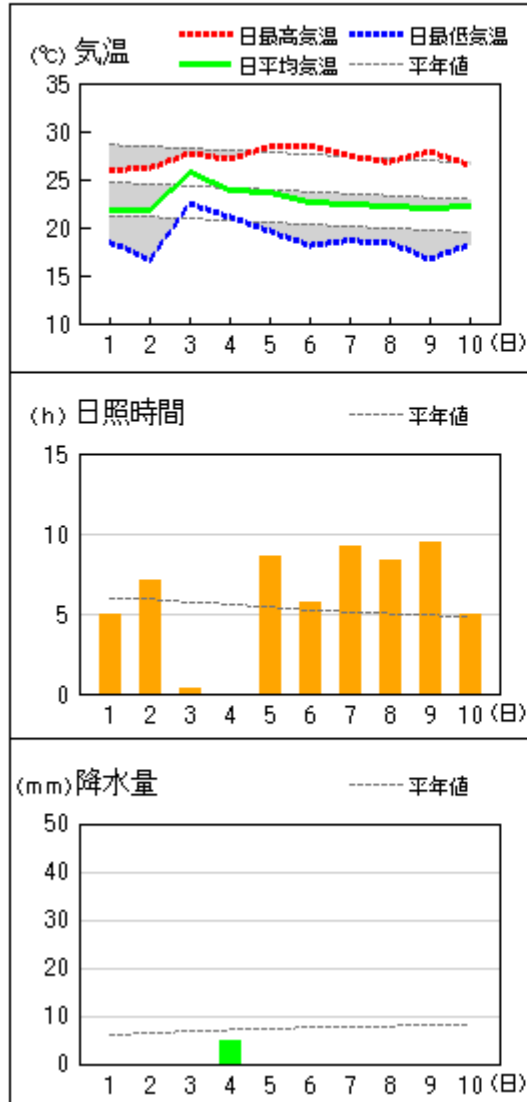
要素	気温()						降水量(mm)		日照時間(h)	
	平均		最高		最低					
	本年	平年	本年	平年	本年	平年	本年	平年	本年	平年
松江	23.7	24.5	28.4	28.8	20.5	21.3	26.0	63.2	51.7	50.9
浜田	23.2	24.5	27.0	28.3	20.0	21.1	59.0	62.1	53.1	57.8
西郷	22.8	23.7	27.2	27.7	18.8	20.4	5.0	76.5	58.4	52.7

平均気温は、全域「低い」。降水量は、浜田「平年並」、松江「少ない」、西郷「かなり少ない」。日照時間は、全域「平年並」。

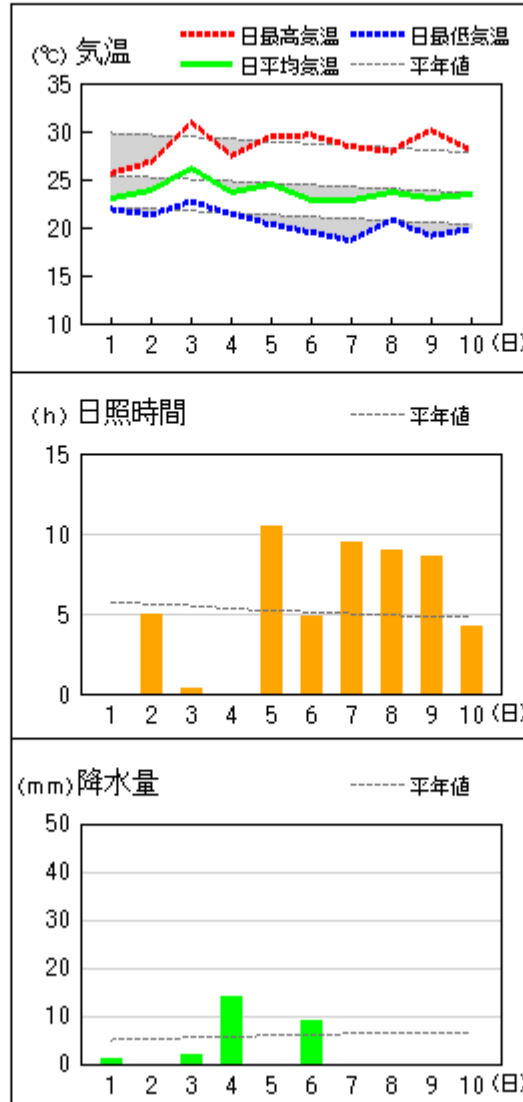
注：地上気象観測における平年の統計期間は、松江、浜田、西郷とも 1981～2010 年の 30 年間である。

アメダス 気象経過図：2014年09月01日-2014年09月10日

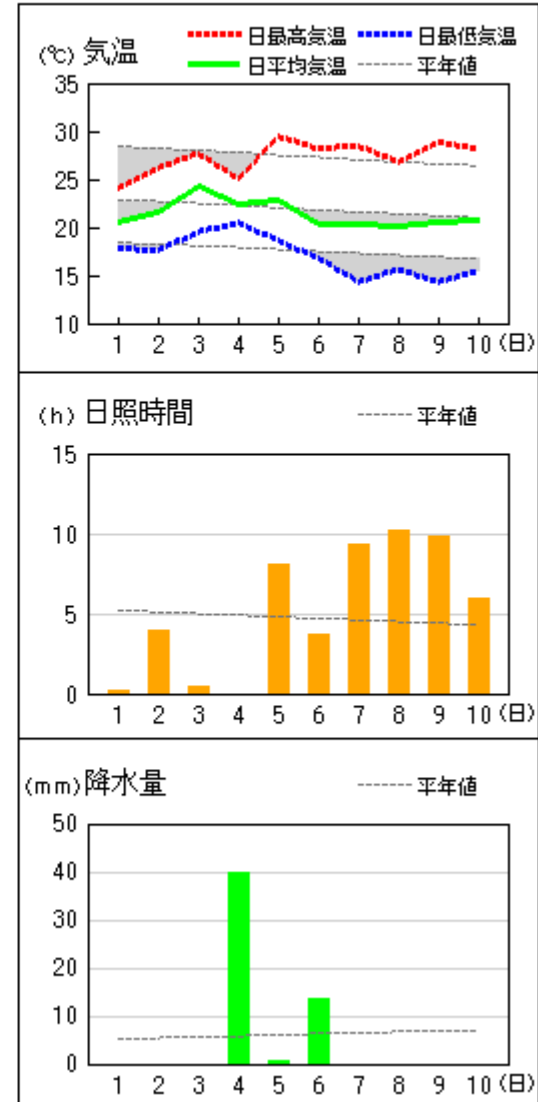
西郷



松江

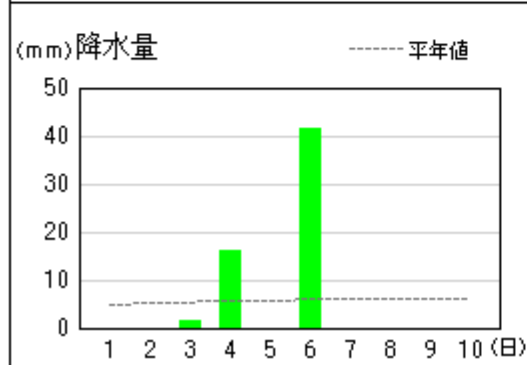
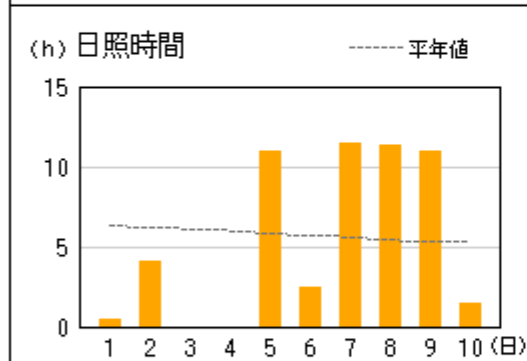
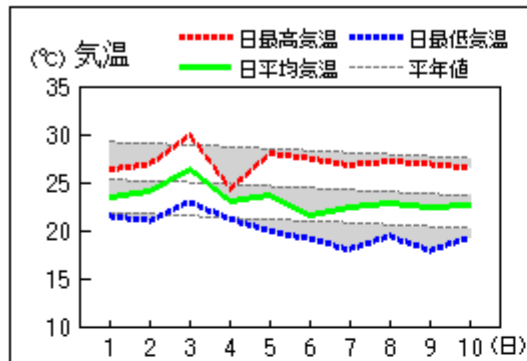


横田

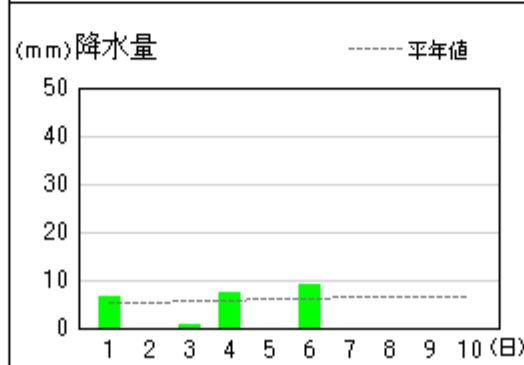
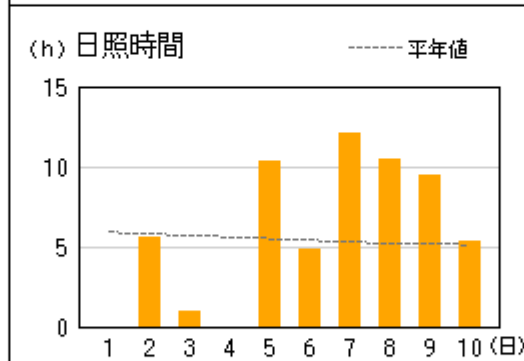
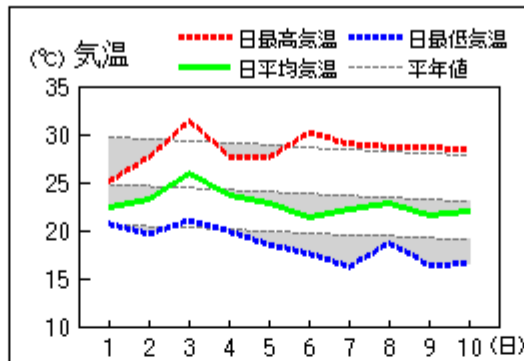


アメダス 気象経過図：2014年09月01日-2014年09月10日

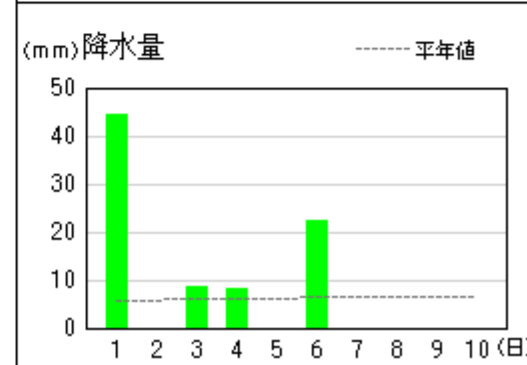
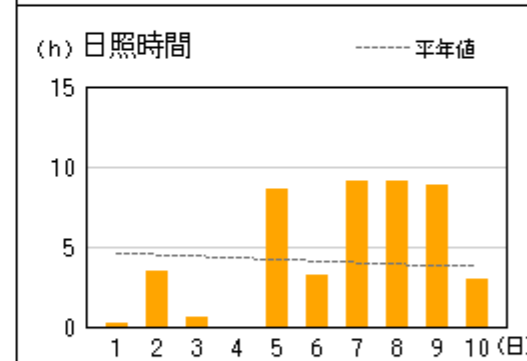
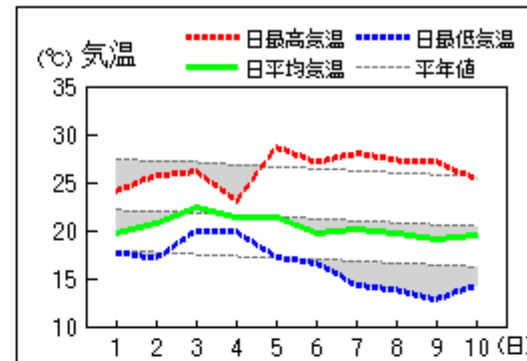
浜田



出雲

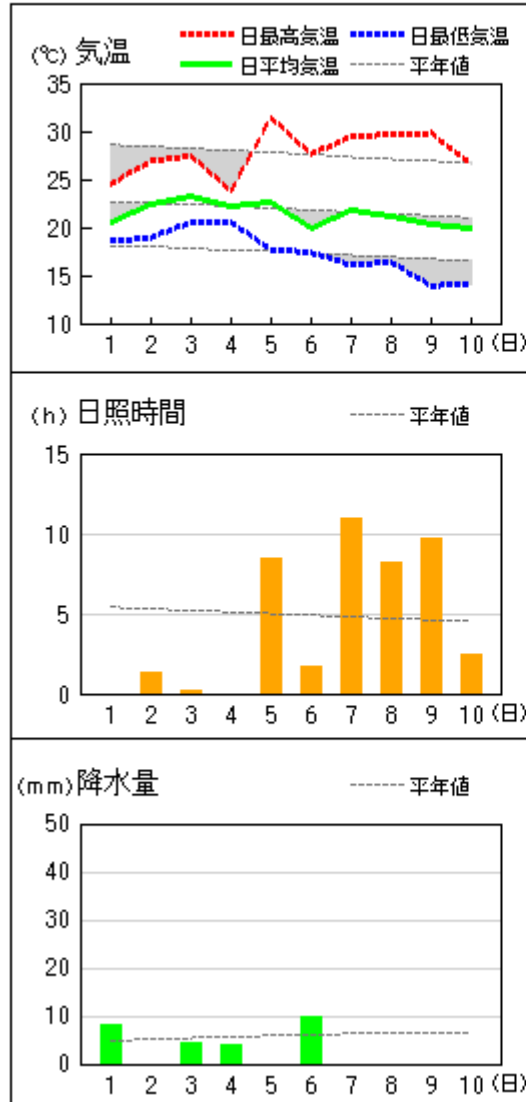


赤名

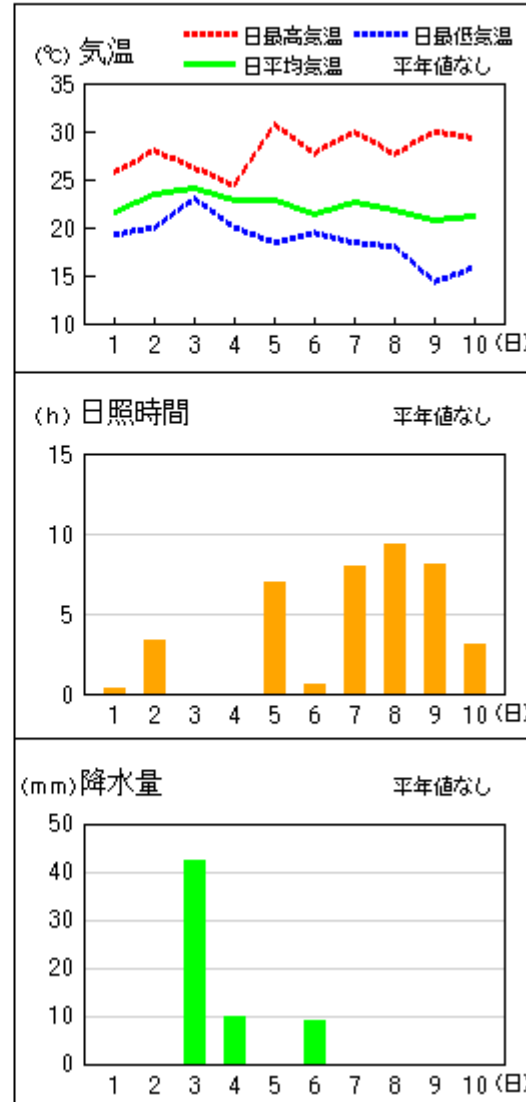


アメダス 気象経過図：2014年09月01日-2014年09月10日

瑞穂



吉賀

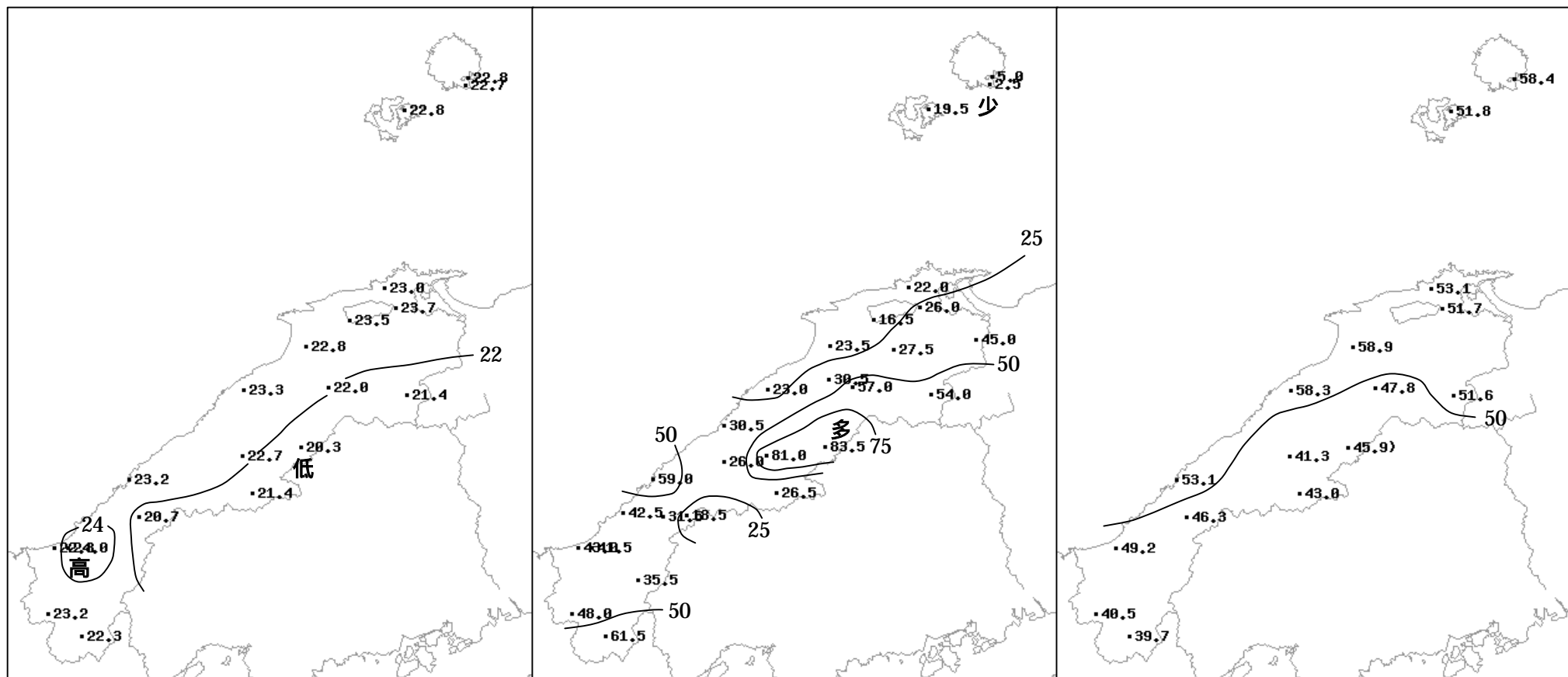


2014年（平成26年）9月上旬の気象分布図

平均気温（℃）

降水量（mm）

日照時間（h）



)：統計値を求める対象となる資料の一部が欠けているが、その範囲が許容の範囲内の値。

地域気象観測旬報

2014年9月1日～10日 島根県 (68)
(1/5)

観測所名	西郷										10 以上積算気温			228
	気温()			風向・風速(m/s)						降水量(mm)			日照 (h)	
	平均	最高	最低	平均	最多	最大	風向	瞬間	風向	日計	1時間	10分		
1	21.7	26.0	18.5	2.5	NE	5.2	NE	8.9	NE	0.0	0.0	0.0	4.9	
2	21.8	26.1	16.6	2.5	ENE	5.5	ENE	8.0	E	0.0	0.0	0.0	7.1	
3	25.7	27.7	22.5	2.6	SW	5.9	SW	9.8	SW	0.0	0.0	0.0	0.3	
4	23.9	27.1	21.1	3.4	W	6	W	11.0	SW	5.0	2.0	2.0	0.0	
5	23.6	28.4	19.6	2.3	WNW	5.6	SW	8.7	SW	0.0	0.0	0.0	8.6	
6	22.7	28.5	18.1	1.7	WNW	3.7	ENE	5.8	E	0.0	0.0	0.0	5.7	
7	22.5	27.4	18.6	1.6	NW	3.3	SE	4.5	ESE	0.0	0.0	0.0	9.2	
8	22.2	26.8	18.4	2.5	ENE	5.9	ENE	9.0	NE	0.0	0.0	0.0	8.3	
9	22.0	27.9	16.7	1.9	NW	4.5	SSE	7.5	NE	0.0	0.0	0.0	9.4	
10	22.1	26.5	18.2	2.1	NW	5.1	NE	8.4	NE	0.0	0.0	0.0	4.9	
前半旬	23.3	27.1	19.7	2.7	NW					5.0			20.9	
後半旬	22.3	27.4	18.0	2.0	NW					0.0			37.5	
旬	22.8	27.2	18.8	2.3	NW					5.0			58.4	
平年差/比	-0.9	-0.5	-1.6							7			111	

観測所名	西郷岬										10 以上積算気温			227
	気温()			風向・風速(m/s)						降水量(mm)			日照 (h)	
	平均	最高	最低	平均	最多	最大	風向	瞬間	風向	日計	1時間	10分		
1	21.8	24.6	19.3	4.4	N	7.3	ENE	9.8	ENE	0.0	0.0	0.0	0.0	
2	22.0	24.9	18.3	4.0	ENE	7	NE	8.7	ENE	0.0	0.0	0.0	0.0	
3	24.9	27.1	22.8	3.3	S	7.3	S	9.8	S	0.0	0.0	0.0	0.0	
4	23.1	25.4	21.4	4.5	SW	8.5	S	10.8	W	2.5	1.0	1.0	0.0	
5	23.3	26.4	20.4	2.9	WSW	6.6	SW	8.7	SW	0.0	0.0	0.0	0.0	
6	22.5	26.3	19.3	2.4	NNW	4.6	NNW	6.2	NNW	0.0	0.0	0.0	0.0	
7	22.4	26.3	20.3	2.8	NNW	4.9	NNW	6.2	N	0.0	0.0	0.0	0.0	
8	22.4	25.8	19.0	3.9	N	7.3	NE	9.3	NE	0.0	0.0	0.0	0.0	
9	22.0	26.6	18.3	2.0	NNW	4.4	WSW	6.2	WSW	0.0	0.0	0.0	0.0	
10	22.4	26.3	19.6	3.7	NNE	6.9	NE	9.3	NE	0.0	0.0	0.0	0.0	
前半旬	23.0	25.7	20.4	3.8	N					2.5				
後半旬	22.3	26.3	19.3	3.0	N					0.0				
旬	22.7	26.0	19.9	3.4	N					2.5				
平年差/比	-1.3	-1.1	-1.5							3				

観測所名	海士										10 以上積算気温			228
	気温()			風向・風速(m/s)						降水量(mm)			日照 (h)	
	平均	最高	最低	平均	最多	最大	風向	瞬間	風向	日計	1時間	10分		
1	21.9	25.3	18.4	1.0	SE	3.5	SE	6.5	ESE	0.0	0.0	0.0	2.5	
2	22.0	26.4	15.9	1.3	E	3.1	ESE	6.3	E	0.0	0.0	0.0	5.7	
3	26.7	29.2	23.5	2.1	SSW	3.8	S	8.5	SSW	0.0	0.0	0.0	0.6	
4	23.8	27.1	21.1	2.1	SW	4.5	WSW	8.5	SW	14.5	11.0	5.0	0.2	
5	23.9	29.1	18.9	1.6	SW	3.4	SSW	7.3	SW	0.0	0.0	0.0	10.7	
6	22.1	28.1	17.6	0.7	ESE	2.5	ESE	5.2	ESE	0.0	0.0	0.0	4.1	
7	21.6	26.4	17.5	0.7	ESE	2.6	SE	4.6	SE	0.0	0.0	0.0	7.8	
8	22.3	27.3	17.3	1.1	ESE	4.2	ESE	7.2	E	0.0	0.0	0.0	7.6	
9	21.6	27.7	15.0	0.8	WSW	3.3	WSW	5.4	SSW	0.0	0.0	0.0	9.0	
10	21.7	26.6	17.1	0.9	ESE	3	ESE	5.3	ESE	5.0	5.0	4.5	3.6	
前半旬	23.7	27.4	19.6	1.6	ESE					14.5			19.7	
後半旬	21.9	27.2	16.9	0.8	ESE					5.0			32.1	
旬	22.8	27.3	18.2	1.2	ESE					19.5			51.8	
平年差/比	-0.9	-0.4	-1.6							33			99	

観測所名	鹿島										10 以上積算気温			230
	気温()			風向・風速(m/s)						降水量(mm)			日照 (h)	
	平均	最高	最低	平均	最多	最大	風向	瞬間	風向	日計	1時間	10分		
1	22.6	24.8	20.0	1.3	NE	3.7	NE	7.0	NE	0.0	0.0	0.0	0.0	
2	23.2	27.0	19.8	1.5	E	4.5	E	8.2	ESE	0.0	0.0	0.0	2.9	
3	26.2	32.0	22.1	2.5	ESE	6.3	SSW	15.1	SSW	2.0	2.0	2.0	2.5	
4	23.2	26.2	20.4	1.4	S	4.3	W	7.6	W	13.0	8.0	3.0	0.0	
5	23.4	28.4	19.4	1.7	ENE	5.6	W	8.9	W	0.0	0.0	0.0	10.5	
6	22.0	29.5	18.0	1.0	ENE	3.1	NNW	5.2	NW	7.0	4.0	1.0	3.5	
7	21.8	27.7	17.2	1.3	NNW	5.4	NNW	7.8	N	0.0	0.0	0.0	8.1	
8	22.7	28.3	18.5	1.2	NE	4	NE	7.2	NE	0.0	0.0	0.0	9.2	
9	22.0	29.4	17.2	1.3	NNW	4.5	NNW	7.1	N	0.0	0.0	0.0	9.5	
10	22.7	27.4	18.3	1.2	N	3.2	N	5.8	N	0.0	0.0	0.0	6.9	
前半旬	23.7	27.7	20.3	1.7	NE					15.0			15.9	
後半旬	22.2	28.5	17.8	1.2	ENE					7.0			37.2	
旬	23.0	28.1	19.1	1.4	ENE					22.0			53.1	
平年差/比	-0.7	0.0	-0.9							35			100	

-) : 統計値を求める対象となる資料の一部が欠けているが、その範囲が許容の範囲内の値。
-] : 統計値を求める対象となる資料が、許容する範囲内の資料数を満たさず、十分な信頼を保証できない値。
- × : 統計値を求める対象となる資料が、参考値もしくは欠測により全くなく統計値を求めることができない。

地域気象観測旬報

2014年9月1日～10日 島根県 (68)
(2/5)

観測所名	斐川										10 以上積算気温			235
	気温()			風向・風速(m/s)						降水量(mm)			日照 (h)	
	平均	最高	最低	平均	最多	最大	風向	瞬間	風向	日計	1時間	10分		
1	23.1	24.9	21.3	3.3	ENE	6	NE	7.2	ENE	2.0	1.5	0.5		
2	23.8	26.8	20.7	3.8	E	8.2	E	10.3	ESE	0.0	0.0	0.0		
3	26.0	31.7	21.6	2.6	S	9.1	S	14.4	SSW	0.5	0.5	0.5		
4	23.9	27.2	20.4	3.2	WSW	7.7	WSW	11.8	WSW	7.0	4.5	2.0		
5	23.9	29.5	19.2	2.5	S	5.9	WSW	7.7	W	0.0	0.0	0.0		
6	22.4	29.7	19.0	2.4	SSE	5.9	N	6.7	SSE	7.0	3.5	1.0		
7	22.6	28.1	17.9	3.6	NNE	7.2	NNE	8.2	N	0.0	0.0	0.0		
8	23.4	28.3	19.5	3.4	SSE	6.4	NNE	8.2	ESE	0.0	0.0	0.0		
9	22.6	29.3	16.9	2.7	S	6	SSE	7.7	SSE	0.0	0.0	0.0		
10	23.1	27.4	18.2	2.6	S	5.5	ENE	7.7	ENE	0.0	0.0	0.0		
前半旬	24.1	28.0	20.6	3.1	S					9.5				
後半旬	22.8	28.6	18.3	2.9	S					7.0				
旬	23.5	28.3	19.5	3.0	S					16.5				
平年差/比	-1.3	-0.9	-1.9							33				

観測所名	松江										10 以上積算気温			237
	気温()			風向・風速(m/s)						降水量(mm)			日照 (h)	
	平均	最高	最低	平均	最多	最大	風向	瞬間	風向	日計	1時間	10分		
1	23.1	25.6	21.9	2.7	ESE	5.7	NE	7.7	ENE	1.0	0.5	0.5	0.0	
2	23.8	26.8	21.3	3.0	E	5.9	E	9.2	E	0.0	0.0	0.0	5.0	
3	26.2	30.9	22.7	2.3	E	5.6	SW	16.9	SW	2.0	2.0	1.5	0.3	
4	23.6	27.5	21.4	2.6	WSW	8.3	WSW	12.4	WSW	14.0	8.0	4.0	0.0	
5	24.4	29.5	20.3	2.1	W	5.3	W	7.6	WNW	0.0	0.0	0.0	10.4	
6	22.9	29.6	19.5	1.5	E	4.3	W	6.8	WNW	9.0	4.5	1.5	4.8	
7	22.9	28.4	18.6	1.9	E	5.1	ENE	7.4	E	0.0	0.0	0.0	9.5	
8	23.7	27.9	20.8	2.5	E	5.2	E	9.1	E	0.0	0.0	0.0	8.9	
9	23.1	30.1	19.1	1.8	WNW	6.6	NW	9.3	NW	0.0	0.0	0.0	8.6	
10	23.4	28.0	19.8	1.7	E	4	NE	6.4	NE	0.0	0.0	0.0	4.2	
前半旬	24.2	28.1	21.5	2.5	E					17.0			15.7	
後半旬	23.2	28.8	19.6	1.9	E					9.0			36.0	
旬	23.7	28.4	20.5	2.2	E					26.0			51.7	
平年差/比	-0.8	-0.4	-0.8							41			102	

観測所名	出雲										10 以上積算気温			228
	気温()			風向・風速(m/s)						降水量(mm)			日照 (h)	
	平均	最高	最低	平均	最多	最大	風向	瞬間	風向	日計	1時間	10分		
1	22.4	25.1	20.7	2.3	ENE	4.8	ENE	8.0	ENE	6.5	6.0	2.5	0.0	
2	23.3	27.6	19.6	2.9	ENE	5.9	ENE	8.9	ENE	0.0	0.0	0.0	5.6	
3	26.0	31.4	21.0	3.3	S	7.4	S	14.7	SSW	0.5	0.5	0.5	0.9	
4	23.7	27.7	19.9	2.4	WSW	6.5	S	14.1	SSE	7.5	6.0	3.5	0.0	
5	22.9	27.6	18.5	1.4	W	3.7	WSW	6.9	WNW	0.0	0.0	0.0	10.3	
6	21.3	30.2	17.6	1.5	ENE	4.3	ESE	7.3	SE	9.0	4.5	1.5	4.8	
7	22.2	29.0	16.2	2.2	ENE	5.1	NE	7.9	ENE	0.0	0.0	0.0	12.1	
8	22.9	28.7	18.7	2.4	E	5.6	NE	8.1	NNE	0.0	0.0	0.0	10.4	
9	21.5	28.7	16.4	1.1	W	4	WSW	7.6	W	0.0	0.0	0.0	9.5	
10	21.9	28.3	16.5	1.2	E	3.5	SW	5.2	SW	0.0	0.0	0.0	5.3	
前半旬	23.7	27.9	19.9	2.5	ENE					14.5			16.8	
後半旬	22.0	29.0	17.1	1.7	ENE					9.0			42.1	
旬	22.8	28.4	18.5	2.1	ENE					23.5			58.9	
平年差/比	-1.1	-0.3	-1.4							39			107	

観測所名	大田										10 以上積算気温			233
	気温()			風向・風速(m/s)						降水量(mm)			日照 (h)	
	平均	最高	最低	平均	最多	最大	風向	瞬間	風向	日計	1時間	10分		
1	23.2	27.5	20.6	1.5	NNE	5.3	N	9.2	NNE	0.0	0.0	0.0	0.8	
2	24.0	28.1	19.6	1.2	N	4.4	N	7.9	N	0.0	0.0	0.0	3.8	
3	26.5	31.2	22.8	2.2	SE	4.6	SE	10.9	SE	0.0	0.0	0.0	1.4	
4	23.8	26.4	21.4	1.1	S	3.7	SE	8.5	ESE	8.0	4.5	1.5	0.0	
5	24.0	29.4	20.1	1.5	SE	4.2	NW	7.1	NW	0.0	0.0	0.0	10.1	
6	21.6	29.9	18.0	1.2	SE	4.1	SE	7.8	WNW	15.0	7.0	3.0	4.9	
7	22.2	28.0	16.7	1.8	N	5.3	N	9.8	N	0.0	0.0	0.0	11.9	
8	22.9	29.1	18.3	1.7	N	5.1	NNE	9.0	NNE	0.0	0.0	0.0	11.2	
9	22.0	28.5	17.7	1.4	SE	3	N	6.1	NNW	0.0	0.0	0.0	9.9	
10	22.3	27.8	18.2	1.2	SE	3.2	N	5.4	N	0.0	0.0	0.0	4.3	
前半旬	24.3	28.5	20.9	1.5	SE					8.0			16.1	
後半旬	22.2	28.7	17.8	1.5	SE					15.0			42.2	
旬	23.3	28.6	19.3	1.5	SE					23.0			58.3	
平年差/比	-1.2	-1.0	-1.2							36			101	

地域気象観測旬報

2014年9月1日～10日 島根県 (68)
(3/5)

観測所名	掛合										10 以上積算気温			220
	気温()			風向・風速(m/s)						降水量(mm)			日照 (h)	
	平均	最高	最低	平均	最多	最大	風向	瞬間	風向	日計	1時間	10分		
1	21.3	23.9	18.9	0.9	NNW	3.1	NW	5.3	NNW	1.0	1.0	0.5	0.0	
2	22.4	26.3	19.2	1.0	NW	3	NNW	5.3	NW	0.0	0.0	0.0	2.5	
3	24.9	30.3	20.3	1.7	SSE	4.9	SSE	10.0	SW	5.5	4.0	2.5	1.9	
4	23.2	25.7	20.0	1.1	SSE	4	NW	8.1	SSE	6.5	3.0	1.0	0.0	
5	23.3	31.2	18.4	1.0	S	3.6	NNW	5.5	NW	0.0	0.0	0.0	9.6	
6	20.6	29.6	16.7	0.5	SE	2.4	SE	5.4	SSE	44.0	28.0	10.0	3.3	
7	20.8	28.6	14.9	1.0	NNW	3.8	NW	6.0	NNW	0.0	0.0	0.0	8.9	
8	21.2	27.4	17.0	1.2	NW	4.1	NW	8.4	N	0.0	0.0	0.0	8.9	
9	21.1	29.3	15.5	1.1	SSE	3.9	N	7.4	N	0.0	0.0	0.0	9.2	
10	21.4	26.6	16.2	0.8	NNW	3.1	NNW	4.7	NNW	0.0	0.0	0.0	3.5	
前半旬	23.0	27.5	19.4	1.1	SSE					13.0			14.0	
後半旬	21.0	28.3	16.1	0.9	NNW					44.0			33.8	
旬	22.0	27.9	17.7	1.0	SSE					57.0			47.8	
平年差/比	-0.5	+0.1	-0.6							76			111	

観測所名	横田										10 以上積算気温			214
	気温()			風向・風速(m/s)						降水量(mm)			日照 (h)	
	平均	最高	最低	平均	最多	最大	風向	瞬間	風向	日計	1時間	10分		
1	20.5	24.0	17.8	1.0	NE	2.9	ENE	5.3	ENE	0.0	0.0	0.0	0.2	
2	21.5	26.2	17.6	0.9	ENE	3.4	NE	7.1	NE	0.0	0.0	0.0	3.9	
3	24.2	27.7	19.5	1.9	S	4.1	S	10.3	S	0.0	0.0	0.0	0.4	
4	22.4	25.1	20.5	1.3	S	4.8	S	10.8	SSE	40.0	23.0	8.0	0.0	
5	22.8	29.5	18.6	0.9	WNW	3.4	NNE	6.3	NNE	0.5	0.5	0.5	8.1	
6	20.3	28.2	16.8	0.8	SSW	4.8	WNW	9.8	WNW	13.5	10.0	5.0	3.7	
7	20.4	28.5	14.3	1.1	ENE	3.7	NNE	7.0	ENE	0.0	0.0	0.0	9.3	
8	20.2	26.8	15.6	1.2	NNE	4	NNE	7.4	NNE	0.0	0.0	0.0	10.2	
9	20.5	28.9	14.3	1.0	W	4.4	WNW	7.0	WNW	0.0	0.0	0.0	9.8	
10	20.7	28.1	15.5	1.0	NE	3.4	WNW	5.6	NW	0.0	0.0	0.0	6.0	
前半旬	22.3	26.5	18.8	1.2	S					40.5			12.6	
後半旬	20.4	28.1	15.3	1.0	NE					13.5			39.0	
旬	21.4	27.3	17.1	1.1	NE					54.0			51.6	
平年差/比	-0.5	-0.1	-0.5							85			107	

観測所名	赤名										10 以上積算気温			203
	気温()			風向・風速(m/s)						降水量(mm)			日照 (h)	
	平均	最高	最低	平均	最多	最大	風向	瞬間	風向	日計	1時間	10分		
1	19.6	24.1	17.7	0.4	N	2.1	NNW	4.5	N	44.5	42.0	15.0	0.2	
2	20.8	25.7	17.1	0.5	SE	2.9	SE	5.6	SE	0.0	0.0	0.0	3.4	
3	22.5	26.1	20.0	1.0	S	3	SSE	8.8	SE	8.5	4.5	4.0	0.6	
4	21.3	23.1	19.8	0.7	SSE	2.2	SSE	7.0	SSE	8.0	2.0	1.5	0.0	
5	21.4	28.7	17.2	0.5	N	1.8	N	4.0	N	0.0	0.0	0.0	8.6	
6	19.6	27.1	16.6	0.8	NNW	3.7	SE	7.6	SSE	22.5	19.0	9.0	3.2	
7	20.1	28.0	14.3	0.6	NNW	2.5	N	4.8	NNW	0.0	0.0	0.0	9.1	
8	19.6	27.3	13.8	1.1	NNE	3.5	N	6.6	NNE	0.0	0.0	0.0	9.1	
9	19.0	27.1	12.8	0.7	SSE	2	SE	3.8	SSE	0.0	0.0	0.0	8.8	
10	19.5	25.3	14.3	0.6	SSE	1.8	N	3.9	SSE	0.0	0.0	0.0	2.9	
前半旬	21.1	25.5	18.4	0.6	S					61.0			12.8	
後半旬	19.6	27.0	14.4	0.8	NNW					22.5			33.1	
旬	20.3	26.3	16.4	0.7	SSE					83.5			45.9	
平年差/比	-1.0	-0.2	-0.6							126			110	

観測所名	川本										10 以上積算気温			227
	気温()			風向・風速(m/s)						降水量(mm)			日照 (h)	
	平均	最高	最低	平均	最多	最大	風向	瞬間	風向	日計	1時間	10分		
1	22.0	26.2	19.9	0.7	E	2.8	N	6.2	NNW	2.0	2.0	1.0	0.7	
2	23.5	27.9	19.9	0.9	NNE	2.9	ENE	5.3	ENE	0.0	0.0	0.0	2.2	
3	25.5	29.3	22.4	2.5	SSE	5.4	S	10.9	SE	8.5	3.5	2.5	0.6	
4	23.5	25.9	21.4	1.2	SW	6.3	SSE	13.3	SE	9.0	6.0	3.0	0.0	
5	23.7	31.2	19.7	0.9	NE	2.5	N	4.8	NNE	0.5	0.5	0.5	8.8	
6	20.8	29.0	18.6	0.8	NW	2.7	SW	4.6	WSW	61.0	43.0	10.0	1.4	
7	22.0	30.2	17.6	1.1	NNE	3.8	NNE	6.5	N	0.0	0.0	0.0	9.2	
8	22.5	30.0	18.9	1.0	NNE	3.5	NNW	7.1	NNW	0.0	0.0	0.0	9.1	
9	21.8	29.8	17.1	0.9	W	2.3	NNW	5.0	N	0.0	0.0	0.0	8.1	
10	21.2	26.3	16.7	0.6	S	1.5	N	3.6	NNW	0.0	0.0	0.0	1.2	
前半旬	23.6	28.1	20.7	1.2	SSE					20.0			12.3	
後半旬	21.7	29.1	17.8	0.9	NNW					61.0			29.0	
旬	22.7	28.6	19.2	1.1	N					81.0			41.3	
平年差/比	-0.4	-0.1	-0.1							114			89	

地域気象観測旬報

2014年9月1日～10日 島根県 (68)
(4/5)

観測所名	浜田										10 以上積算気温			232
	気温()			風向・風速(m/s)						降水量(mm)			日照 (h)	
	平均	最高	最低	平均	最多	最大	風向	瞬間	風向	日計	1時間	10分		
1	23.4	26.3	21.5	2.7	ENE	6.7	NE	10.6	NNE	0.0	0.0	0.0	0.4	
2	24.0	26.9	21.0	2.0	ENE	5	NE	6.6	NE	0.0	0.0	0.0	4.1	
3	26.3	29.9	22.9	2.1	ENE	6.2	SSW	9.0	S	1.5	1.5	0.5	0.0	
4	23.0	24.3	21.2	2.4	SW	6.3	SW	9.5	WSW	16.0	9.0	3.0	0.0	
5	23.6	28.0	19.9	2.2	ENE	4.3	WSW	6.1	WSW	0.0	0.0	0.0	11.0	
6	21.6	27.5	19.1	2.0	ENE	5.3	NNE	8.8	N	41.5	28.0	9.0	2.4	
7	22.4	26.8	18.0	2.9	NE	6	NE	9.4	NE	0.0	0.0	0.0	11.4	
8	22.9	27.2	19.4	2.7	ENE	5.5	NNE	8.9	NNE	0.0	0.0	0.0	11.3	
9	22.4	26.9	17.9	2.0	ENE	3.6	WSW	4.9	WSW	0.0	0.0	0.0	11.0	
10	22.7	26.5	19.3	2.2	ENE	3.3	NNW	4.5	NNE	0.0	0.0	0.0	1.5	
前半旬	24.1	27.1	21.3	2.3	ENE					17.5			15.5	
後半旬	22.4	27.0	18.7	2.4	ENE					41.5			37.6	
旬	23.2	27.0	20.0	2.3	ENE					59.0			53.1	
平年差/比	-1.3	-1.3	-1.1							95			92	

観測所名	瑞穂										10 以上積算気温			214
	気温()			風向・風速(m/s)						降水量(mm)			日照 (h)	
	平均	最高	最低	平均	最多	最大	風向	瞬間	風向	日計	1時間	10分		
1	20.6	24.5	18.6	0.5	E	2.9	E	4.3	ESE	8.0	7.0	3.0	0.0	
2	22.3	26.9	18.9	0.9	E	3.5	E	6.3	E	0.0	0.0	0.0	1.3	
3	23.3	27.4	20.5	2.3	ENE	4.8	S	9.8	SSW	4.5	2.0	1.5	0.2	
4	22.1	23.8	20.5	0.9	S	3.9	S	8.1	SSW	4.0	2.5	1.0	0.0	
5	22.6	31.4	17.7	0.7	WSW	3.2	W	4.9	W	0.0	0.0	0.0	8.4	
6	19.9	27.6	17.4	0.7	W	4.1	WNW	9.1	W	10.0	9.0	3.0	1.7	
7	21.7	29.4	16.1	0.8	W	3	WNW	5.5	W	0.0	0.0	0.0	11.0	
8	21.2	29.7	16.4	1.0	W	3.7	W	7.7	WNW	0.0	0.0	0.0	8.2	
9	20.3	29.8	13.9	0.7	W	4	W	6.8	W	0.0	0.0	0.0	9.7	
10	19.8	26.6	14.1	0.5	WNW	2.6	W	4.0	W	0.0	0.0	0.0	2.5	
前半旬	22.2	26.8	19.2	1.1	ENE					16.5			9.9	
後半旬	20.6	28.6	15.6	0.7	W					10.0			33.1	
旬	21.4	27.7	17.4	0.9	ENE					26.5			43.0	
平年差/比	-0.5	0.0	0.0							43			86	

観測所名	弥栄										10 以上積算気温			207
	気温()			風向・風速(m/s)						降水量(mm)			日照 (h)	
	平均	最高	最低	平均	最多	最大	風向	瞬間	風向	日計	1時間	10分		
1	20.9	24.1	18.4	1.1	NNE	3.1	NNW	4.8	N	0.0	0.0	0.0	0.0	
2	21.7	26.1	18.7	1.0	N	3.2	N	4.7	NNE	0.0	0.0	0.0	1.8	
3	24.4	28.6	20.9	1.3	S	3.5	S	9.8	S	3.0	2.0	1.0	1.4	
4	21.0	24.4	18.1	0.7	SSE	2.3	WNW	5.8	WSW	10.5	2.5	1.5	0.0	
5	21.2	28.4	16.1	0.8	WSW	2.6	NW	5.3	NW	0.0	0.0	0.0	10.3	
6	19.2	27.6	16.8	1.2	N	4.9	N	8.7	N	18.0	11.0	4.5	1.3	
7	20.2	27.1	13.8	2.0	N	4.3	N	7.1	NNE	0.0	0.0	0.0	9.1	
8	19.9	26.7	15.5	1.7	N	5.1	NNE	7.7	NNE	0.0	0.0	0.0	10.8	
9	19.3	28.0	12.5	1.2	N	3	NW	5.4	W	0.0	0.0	0.0	9.8	
10	19.5	26.3	14.2	1.1	N	3	NNE	4.9	NNE	0.0	0.0	0.0	1.8	
前半旬	21.8	26.3	18.4	1.0	NNE					13.5			13.5	
後半旬	19.6	27.1	14.6	1.4	N					18.0			32.8	
旬	20.7	26.7	16.5	1.2	N					31.5			46.3	
平年差/比	-0.9	0.0	-0.7							39			97	

観測所名	高津										10 以上積算気温			228
	気温()			風向・風速(m/s)						降水量(mm)			日照 (h)	
	平均	最高	最低	平均	最多	最大	風向	瞬間	風向	日計	1時間	10分		
1	22.7	25.0	20.7	2.2	NE	4.3	NE	8.2	NE	0.0	0.0	0.0		
2	23.0	25.4	20.9	1.6	SSE	4.1	NNE	5.7	N	0.0	0.0	0.0		
3	26.2	29.8	22.0	5.7	SSE	10	SSE	15.4	SSE	4.5	3.0	1.0		
4	23.3	25.3	21.0	2.5	S	6.9	S	10.8	S	19.5	7.0	2.5		
5	23.1	26.9	19.8	2.4	SSE	4.6	NW	6.2	WNW	0.0	0.0	0.0		
6	21.3	27.1	19.3	2.4	SSE	9.7	NW	12.3	NW	19.0	15.5	8.5		
7	21.7	25.7	17.4	2.2	SE	4.9	N	8.2	NNE	0.0	0.0	0.0		
8	22.3	26.4	19.3	2.2	SE	5.2	N	7.7	N	0.0	0.0	0.0		
9	22.0	26.8	18.3	2.7	SSE	4.7	NW	6.7	SSE	0.0	0.0	0.0		
10	22.2	26.3	19.3	2.1	SSE	4.3	S	6.2	S	0.0	0.0	0.0		
前半旬	23.7	26.5	20.9	2.9	SSE					24.0				
後半旬	21.9	26.5	18.7	2.3	SSE					19.0				
旬	22.8	26.5	19.8	2.6	SSE					43.0				
平年差/比	-1.7	//	//							86				

地域気象観測旬報

2014年9月1日～10日 島根県 (68)
(5/5)

観測所名	益田										10 以上積算気温			240
	気温()			風向・風速(m/s)						降水量(mm)			日照 (h)	
	平均	最高	最低	平均	最多	最大	風向	瞬間	風向	日計	1時間	10分		
1	24.1	26.9	21.7	1.2	NNE	2.9	N	5.9	N	0.0	0.0	0.0	0.1	
2	24.6	27.8	22.1	1.1	NNW	2.8	N	5.0	N	0.0	0.0	0.0	3.2	
3	27.2	31.8	23.4	2.6	S	5.9	S	11.3	SSW	3.5	2.5	1.0	1.2	
4	24.3	26.5	21.5	1.1	WSW	2.7	SW	4.6	SSW	17.0	6.5	3.0	0.0	
5	24.3	28.9	20.0	1.2	SSE	3.1	N	5.3	WNW	0.0	0.0	0.0	10.9	
6	22.3	28.5	20.1	1.2	SSE	3.6	N	7.5	NNE	21.0	18.5	10.5	1.0	
7	22.9	27.6	18.4	1.4	SE	4.5	N	7.9	N	0.0	0.0	0.0	10.5	
8	23.8	28.5	20.6	1.6	N	4.8	N	7.8	N	0.0	0.0	0.0	9.7	
9	23.2	28.5	18.2	1.3	SSE	2.9	WNW	5.5	N	0.0	0.0	0.0	10.8	
10	23.4	27.8	19.7	1.2	SSE	2.4	N	4.9	N	0.0	0.0	0.0	1.8	
前半旬	24.9	28.4	21.7	1.4	S					20.5			15.4	
後半旬	23.1	28.2	19.4	1.3	SSE					21.0			33.8	
旬	24.0	28.3	20.6	1.4	SSE					41.5			49.2	
平年差/比	-1.0	-1.2	-0.5							73			81	

観測所名	津和野										10 以上積算気温			232
	気温()			風向・風速(m/s)						降水量(mm)			日照 (h)	
	平均	最高	最低	平均	最多	最大	風向	瞬間	風向	日計	1時間	10分		
1	22.0	24.3	20.2	0.6	NW	1.9	WNW	3.2	WNW	4.5	3.0	1.5	0.0	
2	23.4	28.7	20.8	0.9	N	4.6	SSW	8.3	S	4.5	4.0	1.5	1.9	
3	25.9	30.0	23.3	2.6	SSW	6	SSW	12.6	SSE	12.0	8.5	6.0	1.1	
4	22.4	24.0	19.6	0.6	NW	2.5	NNE	4.3	NE	9.0	2.5	1.0	0.0	
5	23.8	32.1	18.3	1.0	S	3.5	N	6.2	N	0.0	0.0	0.0	8.3	
6	21.6	29.6	19.9	0.8	SSW	4.4	NNE	9.0	NNE	18.0	16.0	8.0	0.9	
7	23.2	30.0	18.2	1.4	NNE	3.8	NNE	7.5	NNE	0.0	0.0	0.0	9.0	
8	23.7	29.6	20.3	1.5	NNE	4.4	NE	7.7	NNE	0.0	0.0	0.0	7.8	
9	23.1	31.9	17.2	1.0	E	3.9	NNE	7.0	NNE	0.0	0.0	0.0	8.5	
10	22.4	31.0	17.4	0.9	NNE	3.5	N	5.9	N	0.0	0.0	0.0	3.0	
前半旬	23.5	27.8	20.4	1.1	SSW					30.0			11.3	
後半旬	22.8	30.4	18.6	1.1	NNE					18.0			29.2	
旬	23.2	29.1	19.5	1.1	SSW					48.0			40.5	
平年差/比	-0.6	-0.5	-0.2							67			92	

観測所名	吉賀										10 以上積算気温			223
	気温()			風向・風速(m/s)						降水量(mm)			日照 (h)	
	平均	最高	最低	平均	最多	最大	風向	瞬間	風向	日計	1時間	10分		
1	21.5	25.7	19.2	1.0	NE	3.9	NNE	6.4	NE	0.0	0.0	0.0	0.3	
2	23.5	28.0	20.0	1.1	WSW	4.2	WSW	7.2	SW	0.0	0.0	0.0	3.3	
3	24.1	26.2	23.0	2.8	W	5	WSW	8.9	W	42.5	38.0	11.0	0.0	
4	22.8	24.4	20.0	1.3	NNE	4.5	NE	7.1	NE	10.0	6.5	5.0	0.0	
5	22.9	30.7	18.4	1.0	NNE	4	ENE	5.9	NE	0.0	0.0	0.0	7.0	
6	21.4	27.7	19.4	1.3	SW	12.7	ENE	19.7	ENE	9.0	7.0	2.5	0.6	
7	22.6	30.0	18.4	1.6	NE	6	E	10.2	E	0.0	0.5	0.0	8.0	
8	21.8	27.6	18.0	2.6	NE	8	NE	12.4	NE	0.0	0.0	0.0	9.3	
9	20.8	30.0	14.3	1.5	NE	5.6	ENE	9.3	ENE	0.0	0.0	0.0	8.1	
10	21.2	29.3	15.8	1.4	NE	6	ENE	8.3	NE	0.0	0.0	0.0	3.1	
前半旬	23.0	27.0	20.1	1.4	WSW					52.5			10.6	
後半旬	21.6	28.9	17.2	1.7	NE					9.0			29.1	
旬	22.3	28.0	18.7	1.6	NE					61.5			39.7	
平年差/比	//	//	//							//			//	

地域雨量観測旬報

2014年9月1日～10日 島根県 (68)

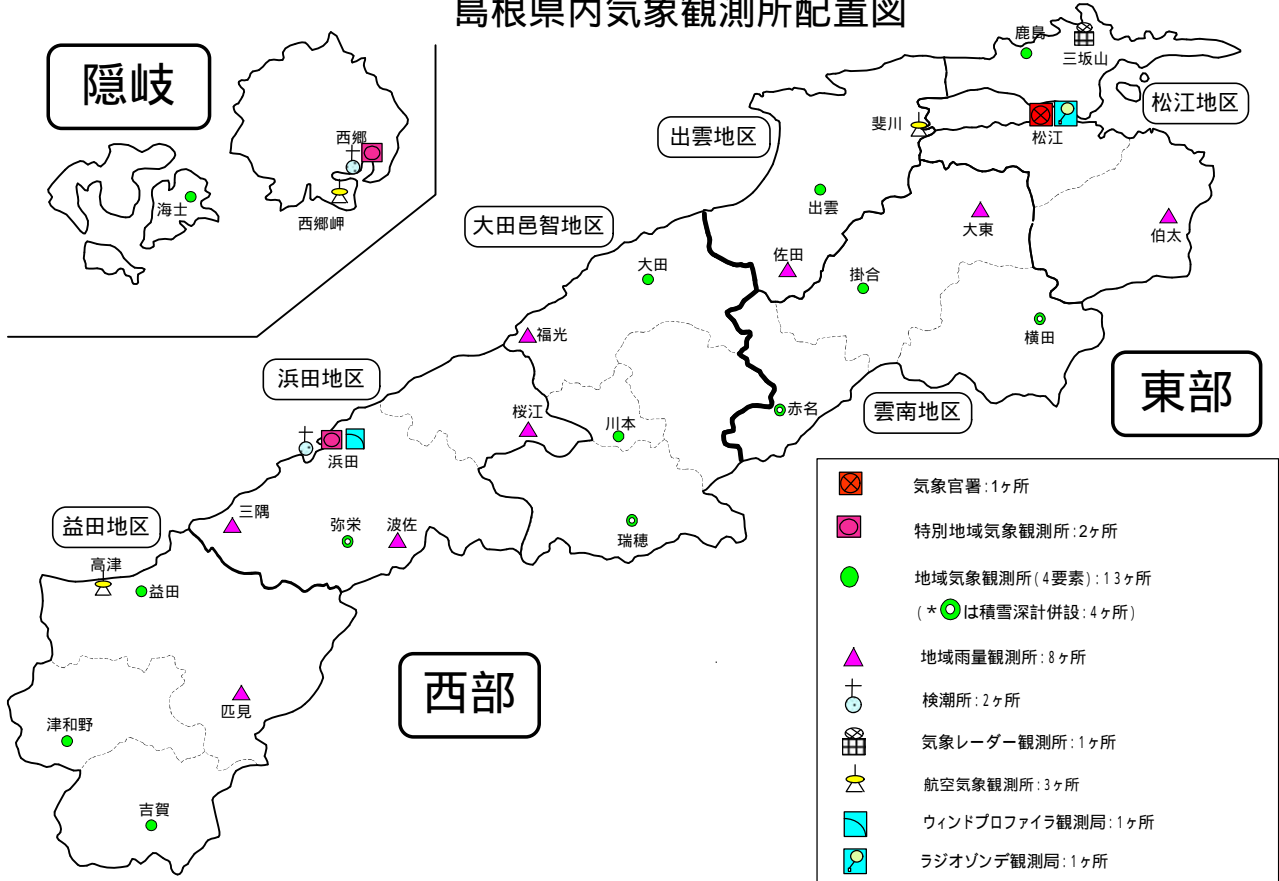
(1/1)

観測所名	大東				伯太				佐田				福光				桜江				三隅			
	降水量(mm)				降水量(mm)				降水量(mm)				降水量(mm)				降水量(mm)				降水量(mm)			
	日計	平年比	最大1時間	最大10分間	日計	平年比	最大1時間	最大10分間	日計	平年比	最大1時間	最大10分間	日計	平年比	最大1時間	最大10分間	日計	平年比	最大1時間	最大10分間	日計	平年比	最大1時間	最大10分間
1	0.0		0.0	0.0	0.0		0.0	0.0	0.0		0.0	0.0	0.0		0.0	0.0	3.0		3.0	1.5	0.0		0.0	0.0
2	0.0		0.0	0.0	0.0		0.0	0.0	0.0		0.0	0.0	0.0		0.0	0.0	4.5		4.5	4.5	0.0		0.0	0.0
3	4.0		3.0	2.5	0.5		0.5	0.5	2.0		1.0	0.5	0.5		0.5	0.5	2.5		1.5	1.0	3.0		2.5	0.5
4	6.5		3.0	1.5	28.5		11.0	4.5	16.5		11.5	7.5	9.0		3.0	1.0	5.0		2.0	0.5	17.5		7.5	4.5
5	0.5		0.5	0.5	0.0		0.0	0.0	0.0		0.0	0.0	0.0		0.0	0.0	0.0		0.0	0.0	0.0		0.0	0.0
半旬計/最大	11.0	36	3.0	2.5	29.0	96	11.0	4.5	18.5	58	11.5	7.5	9.5	36	3.0	1.0	15.0	49	4.5	4.5	20.5	70	7.5	4.5
6	16.5		7.0	2.0	16.0		9.0	2.0	12.0		4.5	1.5	21.0		12.0	4.0	11.0		5.5	2.5	22.0		17.0	5.5
7	0.0		0.0	0.0	0.0		0.0	0.0	0.0		0.0	0.0	0.0		0.0	0.0	0.0		0.0	0.0	0.0		0.0	0.0
8	0.0		0.0	0.0	0.0		0.0	0.0	0.0		0.0	0.0	0.0		0.0	0.0	0.0		0.0	0.0	0.0		0.0	0.0
9	0.0		0.0	0.0	0.0		0.0	0.0	0.0		0.0	0.0	0.0		0.0	0.0	0.0		0.0	0.0	0.0		0.0	0.0
10	0.0		0.0	0.0	0.0		0.0	0.0	0.0		0.0	0.0	0.0		0.0	0.0	0.0		0.0	0.0	0.0		0.0	0.0
半旬計/最大	16.5	48	7.0	2.0	16.0	45	9.0	2.0	12.0	32	4.5	1.5	21.0	70	12.0	4.0	11.0	32	5.5	2.5	22.0	73	17.0	5.5
旬計	27.5	40			45.0	66			30.5	42			30.5	50			26.0	37			42.5	64		
旬最大	16.5		7.0	2.5	28.5		11.0	4.5	16.5		11.5	7.5	21.0		12.0	4.0	11.0		5.5	4.5	22.0		17.0	5.5
起日	6		6	3	4		4	4	4		4	4	6		6	6	6		6	2	6		6	6

観測所名	波佐				匹見																			
	降水量(mm)				降水量(mm)				降水量(mm)				降水量(mm)				降水量(mm)				降水量(mm)			
	日計	平年比	最大1時間	最大10分間	日計	平年比	最大1時間	最大10分間	日計	平年比	最大1時間	最大10分間	日計	平年比	最大1時間	最大10分間	日計	平年比	最大1時間	最大10分間	日計	平年比	最大1時間	最大10分間
1	0.5		0.5	0.5	0.0		0.0	0.0																
2	0.0		0.0	0.0	0.0		0.0	0.0																
3	4.5		3.5	1.5	14.5		12.0	7.0																
4	6.5		3.5	1.5	12.5		7.0	3.0																
5	0.0		0.0	0.0	0.0		0.0	0.0																
半旬計/最大	11.5	32	3.5	1.5	27.0	89	12.0	7.0																
6	7.0		5.5	2.0	8.5		6.5	3.0																
7	0.0		0.0	0.0	0.0		0.0	0.0																
8	0.0		0.0	0.0	0.0		0.0	0.0																
9	0.0		0.0	0.0	0.0		0.0	0.0																
10	0.0		0.0	0.0	0.0		0.0	0.0																
半旬計/最大	7.0	18	5.5	2.0	8.5	26	6.5	3.0																
旬計	18.5	24			35.5	54																		
旬最大	7.0		5.5	2.0	14.5		12.0	7.0																
起日	6		6	6	3		3	3																

-) : 統計値を求める対象となる資料の一部が欠けているが、その範囲が許容の範囲内の値。
-] : 統計値を求める対象となる資料が、許容する範囲内の資料数を満たさず、十分な信頼を保証できない値。
- x : 統計値を求める対象となる資料が、参考値もしくは欠測により全く統計値を求めることができない。

島根県内気象観測所配置図



平成26年4月1日現在

島根県地域気象観測所（アメダス）所在地一覧表

観測所	気温	降水量	日照	風向 風速	積雪	所在地	緯度	経度	海面上 の高さ
西郷						隠岐郡隠岐の島町西町大城ノ一（西郷特別地域気象観測所）	36°12.2'	133°20.0'	27m
西郷岬						隠岐郡隠岐の島町岬町（隠岐航空気象観測所）	36°10.7'	133°19.4'	80m
海士						隠岐郡海士町海士	36°05.8'	133°05.8'	3m
鹿島						松江市鹿島町北講武	35°31.2'	133°01.3'	5m
斐川						出雲市斐川町沖州（出雲航空気象観測所）	35°24.8'	132°53.4'	2m
松江						松江市西津田（松江地方気象台）	35°27.4'	133°03.9'	17m
出雲						出雲市芦渡町	35°19.9'	132°43.8'	20m
大東						雲南市大東町下阿用	35°19.1'	132°57.9'	56m
伯太						安来市伯太町西母里	35°21.0'	133°16.4'	23m
佐田						出雲市佐田町大呂	35°13.3'	132°43.4'	100m
大田						大田市大田町大田	35°11.4'	132°29.8'	30m
掛合						雲南市掛合町掛合	35°11.8'	132°48.9'	215m
横田						仁多郡奥出雲町稲原	35°10.4'	133°06.2'	369m
福光						大田市温泉津町福光	35°04.2'	132°20.0'	8m
赤名						飯石郡飯南町下赤名	35°00.1'	132°42.7'	444m
桜江						江津市桜江町川戸	34°57.2'	132°20.0'	32m
川本						邑智郡川本町川本	34°58.6'	132°29.5'	132m
浜田						浜田市大辻町（浜田特別地域気象観測所）	34°53.8'	132°04.2'	19m
瑞穂						邑智郡邑南町淀原	34°51.2'	132°31.8'	327m
三隅						浜田市三隅町三隅	34°47.3'	131°57.5'	11m
弥栄						浜田市弥栄町長安本郷	34°46.6'	132°06.5'	380m
波佐						浜田市金城町波佐	34°46.8'	132°11.8'	370m
高津						益田市内田町（石見航空気象観測所）	34°40.5'	131°47.4'	54m
益田						益田市あけぼの東町	34°40.6'	131°50.6'	4m
匹見						益田市匹見町匹見	34°34.3'	132°01.0'	259m
津和野						鹿足郡津和野町森村	34°27.7'	131°46.2'	165m
吉賀						鹿足郡吉賀町七日市	34°23.5'	131°53.6'	250m

中国地方 1か月予報

(9月13日から10月12日までの天候見通し)

平成26年9月11日
広島地方気象台発表

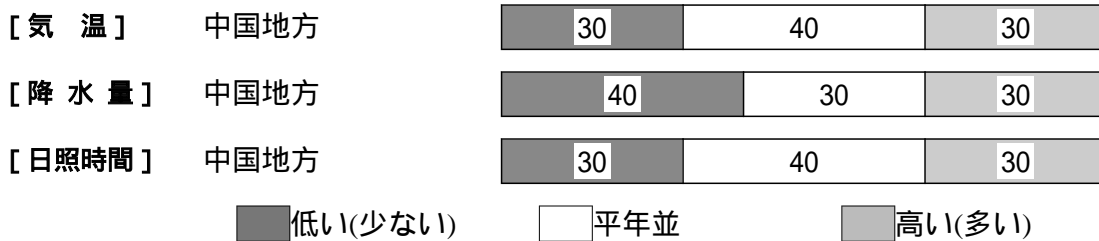
<予想される向こう1か月の天候>

向こう1か月の出現の可能性が最も大きい天候と、特徴のある気温、降水量等の確率は以下のとおりです。

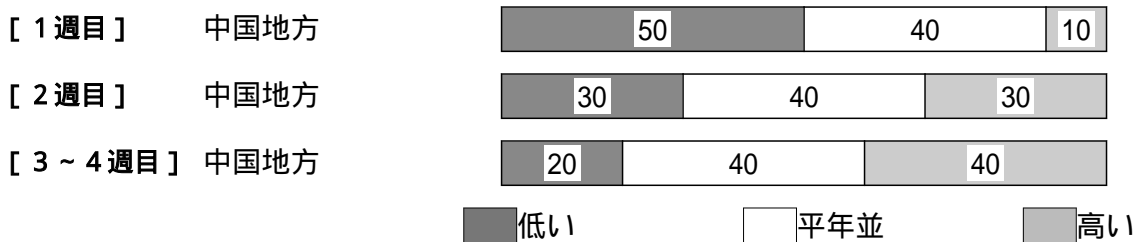
天気は数日の周期で変わるでしょう。

週別の気温は、1週目は、低い確率50%です。3～4週目は、平年並または高い確率ともに40%です。

<向こう1か月の気温、降水量、日照時間の各階級の確率(%)>



<気温経過の各階級の確率(%)>



<予報の対象期間>

1か月 : 9月13日(土)～10月12日(日)
1週目 : 9月13日(土)～9月19日(金)
2週目 : 9月20日(土)～9月26日(金)
3～4週目 : 9月27日(土)～10月10日(金)

<次回発表予定等>

1か月予報：毎週木曜日 14時30分 次回は9月18日
3か月予報：9月24日(水) 14時
寒候期予報：9月24日(水) 14時

<参考資料（平年並の範囲等）>

(1) 30年平均値（向こう1か月の平均気温、降水量等と1週目、2週目、3～4週目の平均気温）

	気温 ()	降水量 (mm)	日照時間 (時間)	気温()		
				1週目	2週目	3～4週目
松江	20.3	168.3	143.0	22.5	21.2	19.2
西郷	19.9	180.8	147.5	22.0	20.7	18.8
浜田	20.5	156.4	156.3	22.6	21.3	19.5
鳥取	20.3	189.8	133.2	22.6	21.1	19.1
米子	20.4	187.0	144.1	22.6	21.3	19.3
境	20.8	186.1	145.3	22.9	21.6	19.6
広島	22.1	146.0	163.1	24.4	23.0	20.8
呉	22.1	136.6	160.4	24.2	22.9	21.0
福山	21.2	121.9	160.4	23.6	22.1	20.0
岡山	21.9	126.9	153.6	24.3	22.8	20.6
津山	19.4	145.3	142.1	21.9	20.4	18.1

なお、気温、降水量等の「平年並」の範囲は、地点ごとに幾分違いはありますが、下に示した地域平均の「平年並」の範囲を参考にしてください。

(2) 1981～2010年のデータに基づいた向こう1か月地域平均の気温、降水量等の平年差（比）の「平年並」の範囲は次のとおりです。

	気温平年差()	降水量平年比(%)	日照時間平年比(%)
中国地方	-0.5～+0.3	74～116	95～106
山陰	-0.5～+0.2	70～121	96～107
山陽	-0.6～+0.4	72～111	94～105

(3) この予報期間の1週目、2週目、3～4週目の地域平均の気温平年差の「平年並」の範囲は次のとおりです。

	1週目	2週目	3～4週目
中国地方	-0.6～+0.7	-0.6～+0.4	-0.6～+0.4
山陰	-0.6～+0.6	-0.6～+0.3	-0.5～+0.4
山陽	-0.6～+0.7	-0.6～+0.5	-0.6～+0.5

<参考資料（利用上の注意）>

- (1) 気温（降水量）等は、「低い（少ない）」「平年並」「高い（多い）」の3つの階級で予報します。階級の幅は、1981～2010年の30年間における各階級の出現率が等分（それぞれ33%）となるように決めてあります（気候的出現率と呼びます）。
- (2) 予報する確率の数値は、それぞれの階級が出現する可能性の大きさを表しています。予測資料の信頼性が大きい場合には気候的出現率から大きく隔たった10%以下や60%以上の確率を付けられますが、特定の階級を強調できない場合には気候的出現率と同じかそれと同程度（30%、40%）の確率しか付けられません。
- (3) 晴れや雨などの天気日数は、平年の日数よりも多い（少ない）場合は「平年に比べて多い（少ない）」、また平年の日数と同程度に多い（少ない）場合には「平年と同様に多い（少ない）」と表現します。なお、単に多い（少ない）と表現した場合には対象期間の2分の1より多い（少ない）ことを意味します。