

# 島根県農業気象速報

平成 26 年 7 月下旬

島根県  
松江地方気象台

平成 26 年 8 月 1 日発行

## 気象概況 平成 26 年 7 月下旬

この期間は、太平洋高気圧に覆われて晴れて暑い日が多かった。31日は、暖かく湿った空気と上空の寒気の影響で大気の状態が不安定となり、局地的に非常に激しい雨の降った所があった。

日付	天気概況	松江(06時～18時)	松江(18時～翌06時)
21日	東シナ海の高気圧に覆われる	晴時々曇	晴
22日	太平洋高気圧に覆われる	薄曇	曇
23日	太平洋高気圧に覆われる	薄曇	曇
24日	太平洋高気圧に覆われる	薄曇後一時晴	晴
25日	太平洋高気圧に覆われる	晴	晴
26日	太平洋高気圧に覆われる	快晴	晴後曇一時雨
27日	寒冷前線が通過する	曇後晴	晴
28日	日本海の高気圧に覆われる	晴後薄曇	薄曇
29日	太平洋高気圧に覆われる	薄曇後晴	晴時々薄曇
30日	太平洋高気圧に覆われる	晴	晴
31日	太平洋高気圧に覆われるが、午後は大気の状態が不安定となる	晴後曇一時雨、雷を伴う	晴後曇

### 気象官署・特別地域気象観測所の観測値(7月下旬)

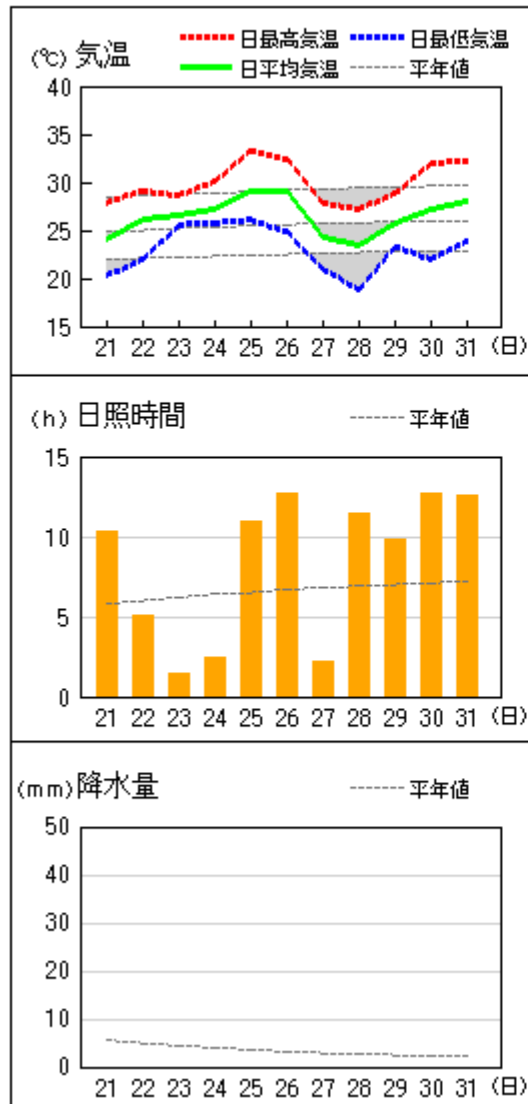
要素	気温( )						降水量(mm)		日照時間(h)	
	平均		最高		最低					
	本年	平年	本年	平年	本年	平年	本年	平年	本年	平年
松江	27.9	26.8	32.6	31.0	24.3	23.5	11.0	48.8	106.2	75.1
浜田	27.2	26.5	30.8	29.9	23.8	23.4	7.5	58.8	112.0	78.5
西郷	26.4	25.6	29.9	29.2	23.0	22.7	0.0	30.0	91.8	74.3

平均気温は、全域「平年並」。降水量は、浜田「平年並」、松江「少ない」、西郷「かなり少ない」。日照時間は、松江・浜田「多い」、西郷「平年並」。

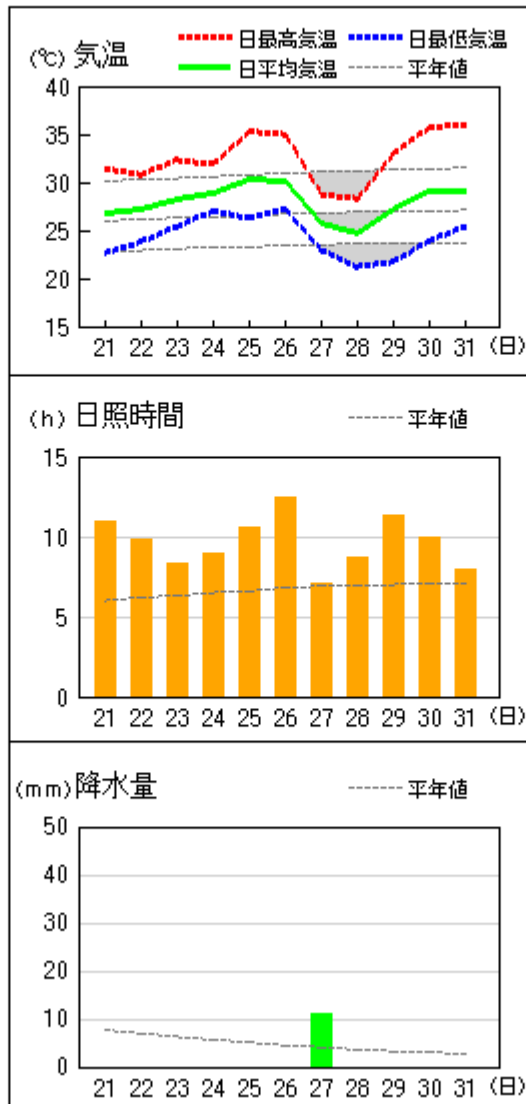
注：地上気象観測における平年の統計期間は、松江、浜田、西郷とも1981～2010年の30年間である。

アメダス 気象経過図：2014年07月21日-2014年07月31日

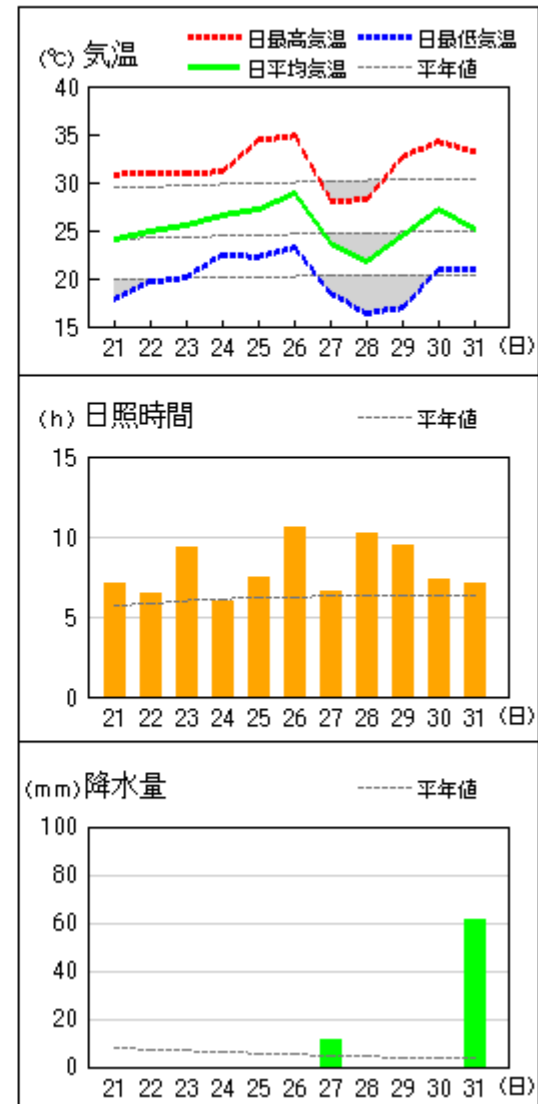
西郷



松江

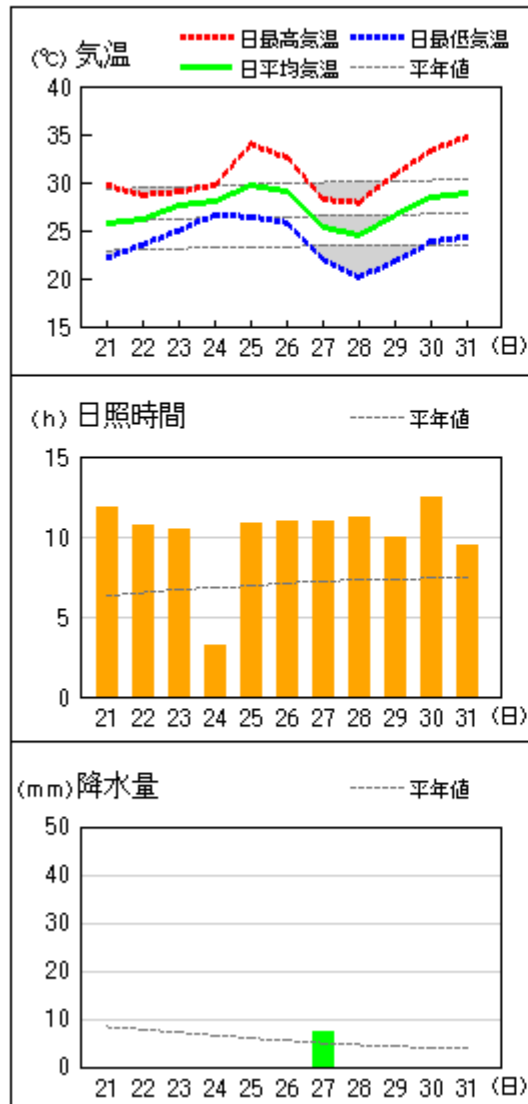


横田

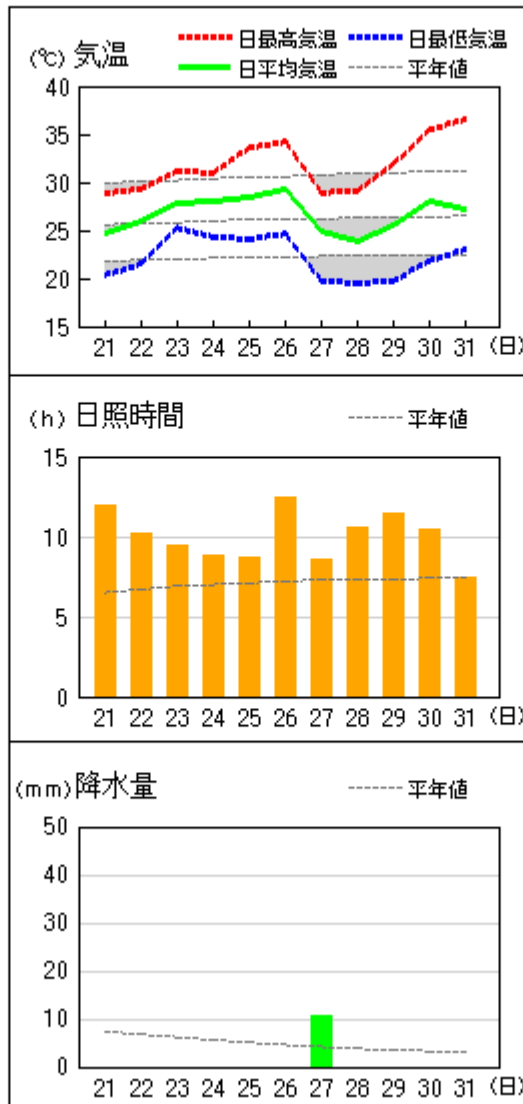


アメダス 気象経過図：2014年07月21日-2014年07月31日

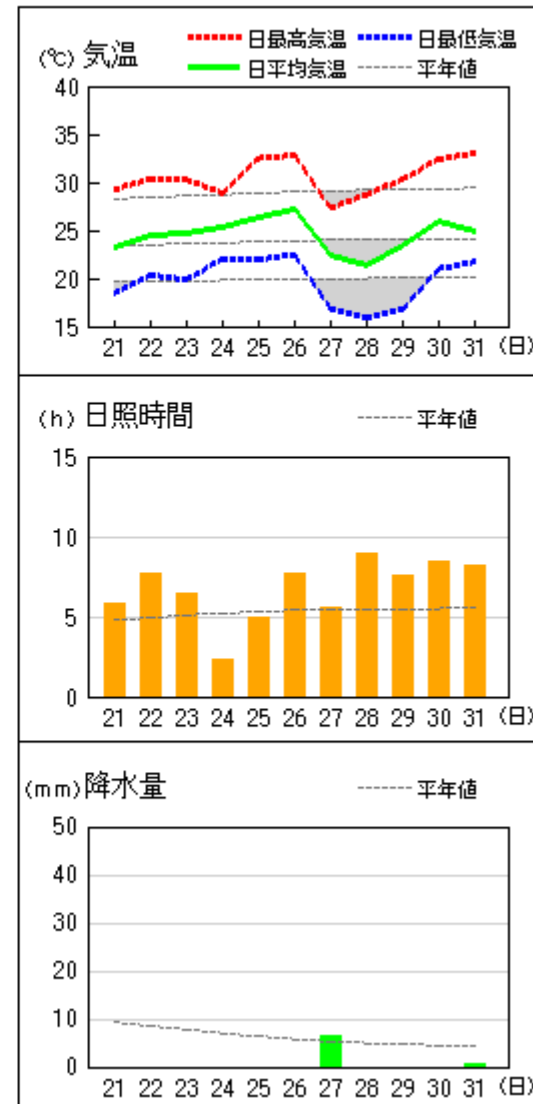
浜田



出雲

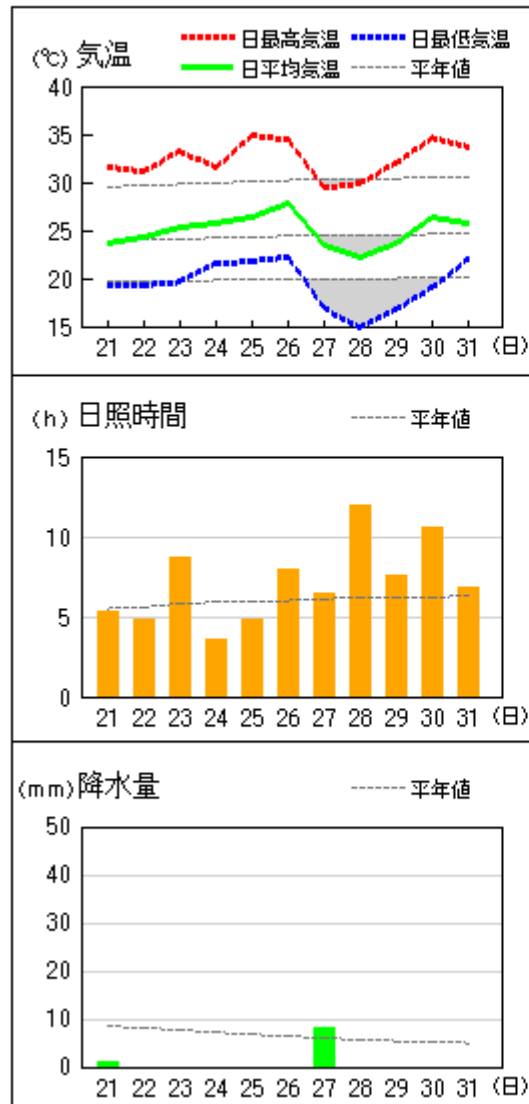


赤名

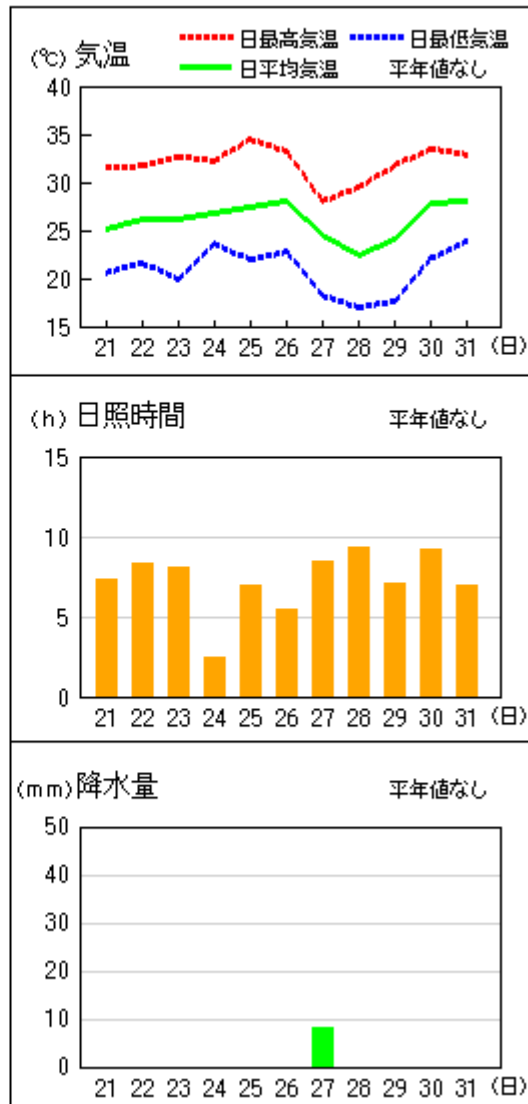


アメダス 気象経過図：2014年07月21日-2014年07月31日

瑞穂



吉賀

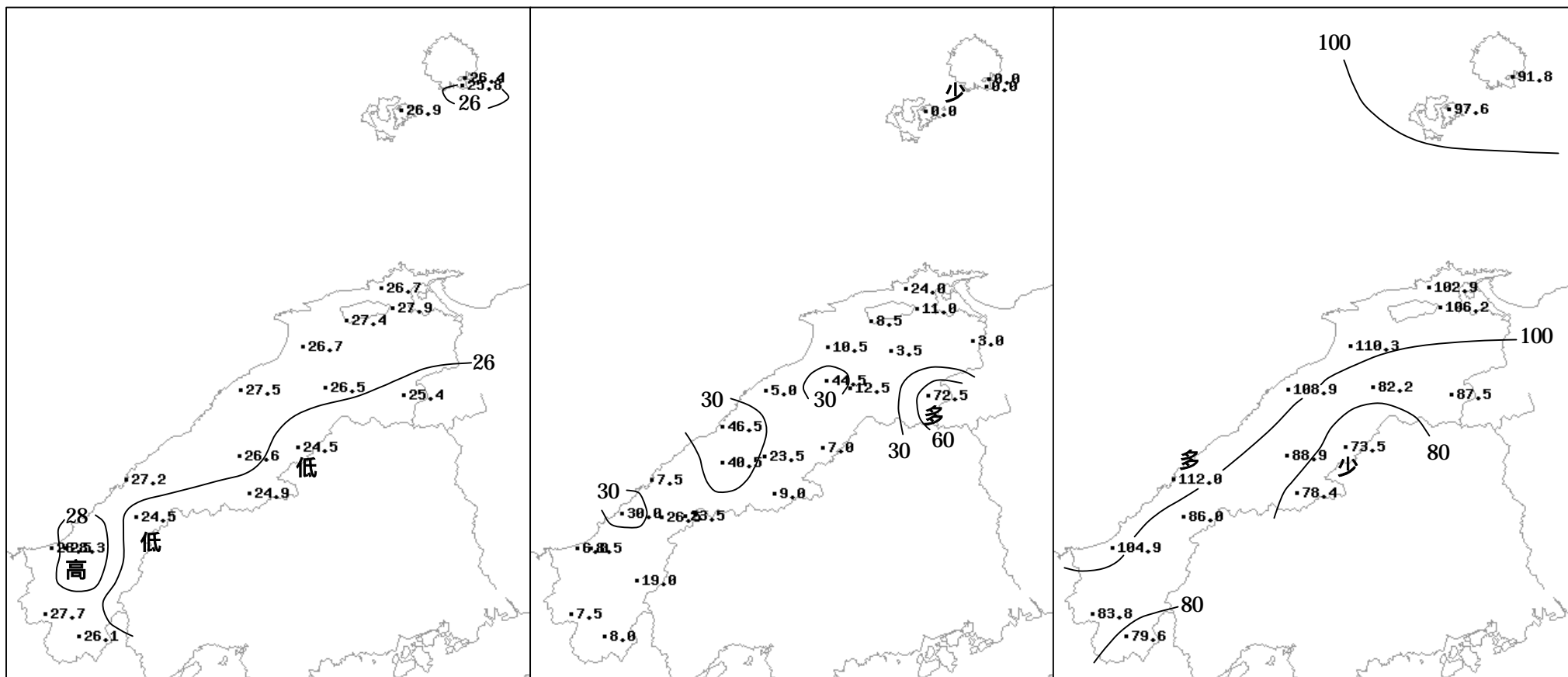


# 2014年（平成26年）7月下旬の気象分布図

平均気温（℃）

降水量（mm）

日照時間（h）



# 地域気象観測旬報

2014年7月21日～31日 島根県 (68)  
(1/5)

観測所名	西郷										10 以上積算気温			290
	気温( )			風向・風速(m/s)						降水量(mm)			日照 (h)	
	平均	最高	最低	平均	最多	最大	風向	瞬間	風向	日計	1時間	10分		
日付														
21	24.1	27.9	20.3	1.9	SSE	4.7	SSE	5.8	SSE	0.0	0.0	0.0	10.3	
22	26.1	29.1	21.9	4.4	WSW	7.5	WSW	13.7	SW	0.0	0.0	0.0	5.1	
23	26.5	28.6	25.6	6.1	WSW	8.7	WSW	15.8	WSW	0.0	0.0	0.0	1.5	
24	27.1	30.1	25.8	4.5	WSW	7.3	WSW	12.1	WSW	0.0	0.0	0.0	2.4	
25	29.0	33.3	26.1	2.9	WSW	5.5	W	8.4	W	0.0	0.0	0.0	11.0	
26	29.0	32.4	24.8	6.4	WSW	11.9	WSW	20.0	WSW	0.0	0.0	0.0	12.7	
27	24.2	27.8	21.0	2.8	WNW	9.3	W	16.0	SW	0.0	0.0	0.0	2.2	
28	23.5	27.2	18.8	2.5	ENE	4.9	E	7.6	E	0.0	0.0	0.0	11.5	
29	25.7	28.8	23.3	2.7	SSE	6	ENE	8.8	ENE	0.0	0.0	0.0	9.8	
30	27.1	32.0	22.0	1.7	NW	3.9	SSE	5.3	ESE	0.0	0.0	0.0	12.7	
31	28.0	32.2	23.8	1.9	SSE	4.3	SSE	5.6	SE	0.0	0.0	0.0	12.6	
前半旬	26.6	29.8	23.9	4.0	WSW					0.0			30.3	
後半旬	26.3	30.1	22.3	3.0	NW					0.0			61.5	
旬	26.4	29.9	23.0	3.4	WSW					0.0			91.8	
平年差/比	+0.8	+0.7	+0.3							0			124	

観測所名	西郷岬										10 以上積算気温			284
	気温( )			風向・風速(m/s)						降水量(mm)			日照 (h)	
	平均	最高	最低	平均	最多	最大	風向	瞬間	風向	日計	1時間	10分		
日付														
21	24.1	27.4	21.2	2.0	SSE	4	SSE	5.7	SSE	0.0	0.0	0.0		
22	25.0	27.3	22.9	5.7	SW	8.8	WSW	12.3	SW	0.0	0.0	0.0		
23	25.3	27.4	23.9	7.4	WSW	10.5	WSW	14.4	WSW	0.0	0.0	0.0		
24	26.2	29.1	24.6	5.6	WSW	9	WSW	12.3	WSW	0.0	0.0	0.0		
25	27.5	31.8	24.6	3.0	SW	5	WSW	7.7	W	0.0	0.0	0.0		
26	27.7	30.6	25.4	7.1	SW	13.3	WSW	17.5	WSW	0.0	0.0	0.0		
27	23.7	26.8	20.9	4.0	N	12.5	WSW	18.5	W	0.0	0.0	0.0		
28	23.2	26.5	19.6	3.7	ENE	5.8	ENE	7.7	E	0.0	0.0	0.0		
29	25.3	28.7	23.2	2.8	E	5.7	E	8.2	ENE	0.0	0.0	0.0		
30	27.5	32.4	23.7	1.9	S	5.5	NE	6.2	NE	0.0	0.0	0.0		
31	28.2	32.8	25.1	1.5	S	3	ESE	4.6	E	0.0	0.0	0.0		
前半旬	25.6	28.6	23.4	4.7	WSW					0.0				
後半旬	25.9	29.6	23.0	3.5	ENE					0.0				
旬	25.8	29.2	23.2	4.1	WSW					0.0				
平年差/比	+1.3	+1.4	+1.1							0				

観測所名	海士										10 以上積算気温			296
	気温( )			風向・風速(m/s)						降水量(mm)			日照 (h)	
	平均	最高	最低	平均	最多	最大	風向	瞬間	風向	日計	1時間	10分		
日付														
21	24.7	29.9	20.3	0.8	E	2.7	ESE	6.0	ESE	0.0	0.0	0.0	10.6	
22	26.4	29.7	23.2	3.4	SW	6.1	SW	13.6	SW	0.0	0.0	0.0	5.8	
23	26.6	28.3	25.4	4.5	SW	6.5	SW	13.5	SSW	0.0	0.0	0.0	0.6	
24	27.5	30.4	26.2	3.6	WSW	5.7	WSW	12.0	WSW	0.0	0.0	0.0	4.1	
25	29.5	34.2	26.3	2.4	SW	4.8	W	8.2	WSW	0.0	0.0	0.0	11.9	
26	29.5	32.2	25.4	4.6	SW	8.6	WSW	17.7	W	0.0	0.0	0.0	12.9	
27	24.4	27.7	20.0	2.0	W	7.5	WSW	14.5	WSW	0.0	0.0	0.0	5.4	
28	23.5	28.2	18.2	1.4	ENE	3.5	E	7.8	ENE	0.0	0.0	0.0	11.5	
29	26.6	31.4	23.9	1.4	ESE	3.2	ESE	6.5	E	0.0	0.0	0.0	9.3	
30	28.2	34.9	22.5	1.0	SSE	3	SSE	5.6	SE	0.0	0.0	0.0	12.5	
31	29.2	35.4	23.8	1.0	SSE	3	S	7.8	SW	0.0	0.0	0.0	13.0	
前半旬	26.9	30.5	24.3	2.9	SW					0.0			33.0	
後半旬	26.9	31.6	22.3	1.9	SW					0.0			64.6	
旬	26.9	31.1	23.2	2.4	SW					0.0			97.6	
平年差/比	+1.1	+1.7	+0.5							0			140	

観測所名	鹿島										10 以上積算気温			294
	気温( )			風向・風速(m/s)						降水量(mm)			日照 (h)	
	平均	最高	最低	平均	最多	最大	風向	瞬間	風向	日計	1時間	10分		
日付														
21	25.1	29.4	20.4	1.2	N	4.1	N	6.4	NNW	0.0	0.0	0.0	11.4	
22	26.2	30.7	22.2	2.5	SW	6.4	WSW	10.5	SW	0.0	0.0	0.0	9.6	
23	26.7	30.2	22.8	4.6	SW	10.0	SW	16.6	SW	0.0	0.0	0.0	6.2	
24	28.1	30.8	25.4	4.9	SW	8.1	SW	12.2	WSW	0.0	0.0	0.0	5.5	
25	29.0	33.9	24.9	1.7	N	4.5	W	7.9	W	0.0	0.0	0.0	10.5	
26	29.1	33.6	24.9	4.1	SW	9.3	WSW	14.6	SW	0.0	0.0	0.0	12.6	
27	24.8	27.9	21.1	2.6	N	7.5	SW	11.9	SW	3.5	3.5	1.5	7.0	
28	23.6	28.2	19.5	1.6	ENE	4.4	NE	8.5	ENE	0.0	0.0	0.0	9.5	
29	25.6	32.4	20.1	1.1	NNW	3.5	NNW	5.9	NW	0.0	0.0	0.0	11.1	
30	28.0	34.8	21.7	1.2	NE	3.5	NNW	5.9	S	0.0	0.0	0.0	10.8	
31	27.6	36.2	23.6	1.2	NE	7.7	ENE	16.9	NNE	20.5	20.0	13.5	8.7	
前半旬	27.0	31.0	23.1	3.0	SW					0.0			43.2	
後半旬	26.5	32.2	21.8	2.0	ENE					24.0			59.7	
旬	26.7	31.6	22.4	2.4	SW					24.0			102.9	
平年差/比	+0.7	+1.5	0.0							57			132	

- ) : 統計値を求める対象となる資料の一部が欠けているが、その範囲が許容の範囲内の値。
- ] : 統計値を求める対象となる資料が、許容する範囲内の資料数を満たさず、十分な信頼を保証できない値。
- × : 統計値を求める対象となる資料が、参考値もしくは欠測により全くなく統計値を求めることができない。

## 地域気象観測旬報

2014年7月21日～31日 島根県 (68)  
(2/5)

観測所名	斐川										10 以上積算気温			302
	気温( )			風向・風速(m/s)						降水量(mm)			日照 (h)	
	平均	最高	最低	平均	最多	最大	風向	瞬間	風向	日計	1時間	10分		
21	26.2	31.3	21.5	2.5	SSE	5.1	WSW	8.2	WSW	0.0	0.0	0.0		
22	26.5	30.1	22.7	4.5	WSW	8.5	WSW	11.8	WSW	0.0	0.0	0.0		
23	28.0	31.7	24.0	5.8	WSW	11.8	WSW	16.5	WSW	0.0	0.0	0.0		
24	28.7	31.7	26.7	6.6	WSW	11.3	WSW	16.5	WSW	0.0	0.0	0.0		
25	29.9	35.2	25.3	2.9	SSE	6.6	W	8.7	W	0.0	0.0	0.0		
26	29.7	34.6	26.0	6.0	WSW	12	W	17.0	WSW	0.0	0.0	0.0		
27	25.7	28.4	22.0	3.9	N	10.8	WSW	16.5	WSW	8.0	8.0	3.0		
28	24.6	28.8	20.5	4.3	ENE	7.4	ENE	10.3	ESE	0.0	0.0	0.0		
29	26.5	32.9	20.4	2.7	SSE	4.8	N	6.2	N	0.0	0.0	0.0		
30	28.5	34.6	23.3	3.1	SSE	7.2	N	10.3	ESE	0.0	0.0	0.0		
31	27.5	35.4	24.3	2.8	S	10.9	SSE	18.0	SSE	0.5	0.5	0.5		
前半旬	27.9	32.0	24.0	4.5	WSW					0.0				
後半旬	27.1	32.5	22.8	3.8	S					8.5				
旬	27.4	32.2	23.3	4.1	WSW					8.5				
平年差/比	+1.4	+2.1	+0.6							20				

観測所名	松江										10 以上積算気温			307
	気温( )			風向・風速(m/s)						降水量(mm)			日照 (h)	
	平均	最高	最低	平均	最多	最大	風向	瞬間	風向	日計	1時間	10分		
21	26.7	31.4	22.6	1.8	W	5.5	WNW	7.5	WNW	0.0	0.0	0.0	11.0	
22	27.1	30.8	23.8	4.3	W	8.7	W	13.3	W	0.0	0.0	0.0	9.8	
23	28.2	32.3	25.4	6.0	W	13.9	W	20.3	W	0.0	0.0	0.0	8.3	
24	28.9	31.9	27.0	6.7	W	11.9	W	16.5	W	0.0	0.0	0.0	9.0	
25	30.3	35.3	26.3	2.9	W	5.8	WNW	7.8	NW	0.0	0.0	0.0	10.6	
26	30.2	35.0	27.2	5.7	W	12.6	W	18.0	WSW	0.0	0.0	0.0	12.4	
27	25.8	28.7	22.9	4.1	WNW	11.5	WSW	17.4	W	11.0	10.5	5.5	7.1	
28	24.7	28.3	21.2	3.3	E	6.5	NE	9.5	NE	0.0	0.0	0.0	8.7	
29	27.1	33.0	21.7	2.3	ESE	5.1	W	6.6	WNW	0.0	0.0	0.0	11.3	
30	29.1	35.7	23.9	2.3	ESE	5.4	ESE	7.9	ESE	0.0	0.0	0.0	10.0	
31	29.0	36.0	25.4	2.0	ESE	6.8	SSE	11.8	S	0.0	0.0	0.0	8.0	
前半旬	28.2	32.3	25.0	4.3	W					0.0			48.7	
後半旬	27.7	32.8	23.7	3.3	ESE					11.0			57.5	
旬	27.9	32.6	24.3	3.8	W					11.0			106.2	
平年差/比	+1.1	+1.6	+0.8							23			141	

観測所名	出雲										10 以上積算気温			294
	気温( )			風向・風速(m/s)						降水量(mm)			日照 (h)	
	平均	最高	最低	平均	最多	最大	風向	瞬間	風向	日計	1時間	10分		
21	24.6	28.8	20.3	1.4	W	4	WSW	7.4	WSW	0.0	0.0	0.0	12.0	
22	25.9	29.3	21.5	2.2	WSW	5.4	W	9.8	W	0.0	0.0	0.0	10.2	
23	27.8	31.1	25.3	3.5	WSW	6.9	WSW	13.8	W	0.0	0.0	0.0	9.5	
24	28.1	31.0	24.3	3.7	WSW	6.7	WSW	12.2	WSW	0.0	0.0	0.0	8.8	
25	28.5	33.6	24.1	1.3	WSW	3.6	WSW	7.2	W	0.0	0.0	0.0	8.7	
26	29.3	34.2	24.6	3.5	WSW	6.8	W	14.7	W	0.0	0.0	0.0	12.5	
27	25.0	28.9	19.7	2.4	WSW	7.3	WSW	16.1	WSW	10.5	10.5	4.5	8.6	
28	23.9	29.1	19.5	2.9	ENE	7.1	NE	11.0	NNE	0.0	0.0	0.0	10.6	
29	25.6	31.9	19.7	1.8	E	4.1	WSW	6.7	WSW	0.0	0.0	0.0	11.5	
30	28.1	35.5	21.8	1.7	NE	5	NE	7.0	NE	0.0	0.0	0.0	10.5	
31	27.1	36.5	23.0	1.6	ENE	7.3	E	13.8	E	0.0	0.0	0.0	7.4	
前半旬	27.0	30.8	23.1	2.4	WSW					0.0			49.2	
後半旬	26.5	32.7	21.4	2.3	WSW					10.5			61.1	
旬	26.7	31.8	22.2	2.4	WSW					10.5			110.3	
平年差/比	+0.4	+1.1	-0.1							22			136	

観測所名	大田										10 以上積算気温			302
	気温( )			風向・風速(m/s)						降水量(mm)			日照 (h)	
	平均	最高	最低	平均	最多	最大	風向	瞬間	風向	日計	1時間	10分		
21	25.8	30.3	21.1	1.3	SE	3.8	NNW	6.5	NNW	0.0	0.0	0.0	11.7	
22	26.9	30.9	23.1	1.6	SE	4.4	NW	8.2	NW	0.0	0.0	0.0	11.4	
23	27.8	31.8	24.4	1.8	SE	4.5	WSW	10.5	WNW	0.0	0.0	0.0	8.5	
24	28.6	32.1	25.9	1.8	W	4.1	WSW	9.7	SW	0.0	0.0	0.0	8.1	
25	29.7	34.8	25.7	1.6	SE	3.7	NNW	7.0	NNW	0.0	0.0	0.0	9.3	
26	29.4	34.1	25.7	2.2	W	4.8	W	11.2	W	0.0	0.0	0.0	11.2	
27	25.4	29.1	20.6	1.9	N	4.1	N	9.7	W	2.0	2.0	2.0	7.9	
28	24.3	29.7	19.1	2.1	SE	5.9	N	9.8	N	0.0	0.0	0.0	11.1	
29	26.6	33.6	20.4	1.3	ESE	3.7	NW	7.2	SSE	0.0	0.0	0.0	11.8	
30	29.4	36.1	23.7	1.8	SE	3.7	NNW	6.8	SE	0.0	0.0	0.0	9.4	
31	28.4	36.8	23.9	2.1	SE	6.7	SE	14.3	SE	3.0	2.0	1.0	8.5	
前半旬	27.8	32.0	24.0	1.6	SE					0.0			49.0	
後半旬	27.3	33.2	22.2	1.9	SE					5.0			59.9	
旬	27.5	32.7	23.1	1.8	SE					5.0			108.9	
平年差/比	+0.7	+1.0	+0.1							11			138	



# 地域気象観測旬報

2014年7月21日～31日 島根県 (68)  
(3/5)

観測所名	掛合										10 以上積算気温			292
	気温( )			風向・風速(m/s)						降水量(mm)			日照(h)	
	平均	最高	最低	平均	最多	最大	風向	瞬間	風向	日計	1時間	10分		
21	24.9	31.4	19.1	0.9	NNW	3.3	NNW	5.9	NNW	0.0	0.0	0.0	6.5	
22	27.1	31.9	23.1	1.8	SSE	3.8	NW	8.2	SSE	0.0	0.0	0.0	8.5	
23	27.8	32.0	24.1	2.9	SSE	5.2	SSE	12.4	SSE	0.0	0.0	0.0	7.7	
24	28.2	31.9	24.1	2.1	SSE	4.3	SSE	8.7	SE	0.0	0.0	0.0	5.3	
25	27.7	33.5	23.4	0.9	NNW	3.7	NW	7.0	NW	1.5	1.5	1.5	4.9	
26	30.0	35.6	24.0	2.5	SSE	4.9	NW	11.9	SSE	0.0	0.0	0.0	10.8	
27	24.6	28.2	20.0	1.8	N	4.9	SSE	12.8	S	7.5	5.5	3.5	6.7	
28	22.8	28.9	18.0	1.4	ESE	4.5	NW	7.3	NNW	0.0	0.0	0.0	8.0	
29	24.9	33.4	18.1	0.9	S	3.9	SSE	7.8	SW	0.0	0.0	0.0	9.1	
30	27.6	35.6	21.0	0.8	SSE	4.4	NW	7.1	NNW	0.0	0.0	0.0	8.4	
31	25.9	36.1	22.2	1.0	SE	3.6	SE	6.9	SSE	3.5	3.5	1.5	6.3	
前半旬	27.1	32.1	22.8	1.7	SSE					1.5			32.9	
後半旬	26.0	33.0	20.6	1.4	SSE					11.0			49.3	
旬	26.5	32.6	21.6	1.5	SSE					12.5			82.2	
平年差/比	+1.2	+2.0	+0.5							22			125	

観測所名	赤名										10 以上積算気温			269
	気温( )			風向・風速(m/s)						降水量(mm)			日照(h)	
	平均	最高	最低	平均	最多	最大	風向	瞬間	風向	日計	1時間	10分		
21	23.3	29.2	18.5	0.7	S	3.4	SE	5.8	SSE	0.0	0.0	0.0	5.8	
22	24.5	30.4	20.3	0.9	SE	2.5	SE	4.9	SE	0.0	0.0	0.0	7.7	
23	24.7	30.3	19.9	1.0	SSE	2.4	NNE	7.4	NE	0.0	0.0	0.0	6.4	
24	25.3	28.9	22.0	0.9	SE	2.2	ESE	5.5	SSE	0.0	0.0	0.0	2.3	
25	26.4	32.5	21.9	0.7	SE	2.7	SE	5.3	SE	0.0	0.0	0.0	4.9	
26	27.1	32.8	22.5	1.1	SE	2.9	SE	6.9	SE	0.0	0.0	0.0	7.7	
27	22.4	27.3	16.8	1.0	N	2.8	N	7.4	NNW	6.5	5.5	2.0	5.6	
28	21.3	28.7	15.9	0.7	SSE	2.4	N	4.4	SE	0.0	0.0	0.0	8.9	
29	23.4	30.3	16.8	1.1	SE	3.6	SE	6.0	SSE	0.0	0.0	0.0	7.6	
30	26.0	32.4	21.0	1.2	SE	3.8	SE	7.3	SE	0.0	0.0	0.0	8.4	
31	24.9	33.0	21.7	1.2	SE	4.3	ESE	7.8	SE	0.5	0.5	0.5	8.2	
前半旬	24.8	30.3	20.5	0.8	SE					0.0			27.1	
後半旬	24.2	30.8	19.1	1.1	SE					7.0			46.4	
旬	24.5	30.5	19.8	1.0	SE					7.0			73.5	
平年差/比	+0.5	+1.4	-0.2							13			123	

観測所名	横田										10 以上積算気温			279
	気温( )			風向・風速(m/s)						降水量(mm)			日照(h)	
	平均	最高	最低	平均	最多	最大	風向	瞬間	風向	日計	1時間	10分		
21	24.0	30.8	17.9	0.9	WNW	3.8	NNE	6.8	NNE	0.0	0.0	0.0	7.1	
22	25.0	31.0	19.6	1.1	WNW	3.3	SW	6.6	SW	0.0	0.0	0.0	6.5	
23	25.5	30.9	20.1	2.3	WSW	6.4	WSW	10.9	WNW	0.0	0.0	0.0	9.3	
24	26.5	31.1	22.5	2.1	W	6	WNW	9.3	W	0.0	0.0	0.0	5.9	
25	27.2	34.4	22.2	1.0	W	3.8	WNW	5.6	NW	0.0	0.0	0.0	7.5	
26	28.8	34.8	23.2	2.2	SW	5.4	SW	9.1	SW	0.0	0.0	0.0	10.6	
27	23.6	28.0	18.4	2.1	WNW	5.9	WNW	11.0	WNW	11.5	11.0	5.0	6.6	
28	21.7	28.2	16.4	1.4	NNE	4.2	NNE	7.4	NNE	0.0	0.0	0.0	10.2	
29	24.4	32.7	16.9	0.9	ENE	2.7	W	4.9	NW	0.0	0.0	0.0	9.4	
30	27.2	34.2	21.0	1.1	S	2.9	S	7.4	S	0.0	0.0	0.0	7.3	
31	25.1	33.2	20.9	1.2	E	13	E	25.8	E	61.0	59.5	17.0	7.1	
前半旬	25.6	31.6	20.5	1.5	W					0.0			36.3	
後半旬	25.1	31.9	19.5	1.5	ENE					72.5			51.2	
旬	25.4	31.8	19.9	1.5	W					72.5			87.5	
平年差/比	+0.7	+1.7	-0.4							139			125	

観測所名	川本										10 以上積算気温			292
	気温( )			風向・風速(m/s)						降水量(mm)			日照(h)	
	平均	最高	最低	平均	最多	最大	風向	瞬間	風向	日計	1時間	10分		
21	25.6	31.4	20.8	0.8	N	2.2	N	4.9	N	0.0	0.0	0.0	7.8	
22	26.4	33.3	21.3	1.0	W	2.8	WSW	6.0	WNW	0.0	0.0	0.0	9.6	
23	26.7	32.6	21.4	1.6	WSW	4.9	SW	10.5	SSW	0.0	0.0	0.0	8.1	
24	28.1	33.1	24.1	1.9	SW	4.8	SW	10.5	WSW	0.0	0.0	0.0	5.0	
25	28.2	35.2	24.1	0.9	W	2.6	SW	6.4	SSW	3.0	2.5	1.5	6.8	
26	28.9	35.9	23.6	1.6	WSW	4.5	SW	9.7	WSW	0.0	0.0	0.0	10.8	
27	24.6	29.9	19.6	1.3	WSW	3.2	NNW	7.5	N	12.5	9.5	4.0	5.9	
28	23.6	30.5	18.8	1.0	N	3	NNE	5.0	NNW	0.0	0.0	0.0	9.2	
29	25.4	32.4	19.3	0.9	NNE	2.6	NE	5.3	ENE	0.0	0.0	0.0	9.0	
30	28.2	35.9	21.2	1.2	SW	3	SSE	6.1	SE	0.0	0.0	0.0	9.5	
31	26.7	36.6	22.8	1.2	NNE	3.7	E	8.6	NE	8.0	7.5	4.0	7.2	
前半旬	27.0	33.1	22.3	1.2	WSW					3.0			37.3	
後半旬	26.2	33.5	20.9	1.2	NNE					20.5			51.6	
旬	26.6	33.3	21.5	1.2	WSW					23.5			88.9	
平年差/比	+0.9	+2.1	-0.1							42			139	

# 地域気象観測旬報

2014年7月21日～31日 島根県 (68)  
(4/5)

観測所名	浜田										10 以上積算気温			300
	気温( )			風向・風速(m/s)						降水量(mm)			日照 (h)	
	平均	最高	最低	平均	最多	最大	風向	瞬間	風向	日計	1時間	10分		
21	25.7	29.7	22.1	1.7	WSW	3.3	WSW	4.9	SW	0.0	0.0	0.0	11.8	
22	26.1	28.7	23.5	3.1	SW	6.4	SW	8.8	SW	0.0	0.0	0.0	10.7	
23	27.6	29.0	25.0	5.6	SW	8.2	SW	11.5	SSW	0.0	0.0	0.0	10.5	
24	28.0	29.7	26.6	6.1	SW	10.2	SW	14.2	SW	0.0	0.0	0.0	3.2	
25	29.6	34.0	26.4	1.7	ENE	4.3	SSW	6.0	SSW	0.0	0.0	0.0	10.8	
26	29.0	32.6	25.8	5.7	SW	10.4	SW	14.8	SW	0.0	0.0	0.0	11.0	
27	25.4	28.2	22.0	3.6	N	9.2	SW	14.1	WSW	7.5	6.0	4.5	10.9	
28	24.4	27.9	20.1	3.0	ENE	5.7	NE	9.6	NNE	0.0	0.0	0.0	11.2	
29	26.5	30.8	21.7	2.1	ENE	3.7	N	5.6	NNW	0.0	0.0	0.0	10.0	
30	28.5	33.3	23.8	2.1	ENE	4.3	ENE	7.0	ENE	0.0	0.0	0.0	12.5	
31	28.8	34.7	24.3	2.3	ENE	7.6	E	11.5	E	0.0	0.0	0.0	9.4	
前半旬	27.4	30.2	24.7	3.6	SW					0.0			47.0	
後半旬	27.1	31.3	23.0	3.1	ENE					7.5			65.0	
旬	27.2	30.8	23.8	3.4	SW					7.5			112.0	
平年差/比	+0.7	+0.9	+0.4							13			143	

観測所名	弥栄										10 以上積算気温			270
	気温( )			風向・風速(m/s)						降水量(mm)			日照 (h)	
	平均	最高	最低	平均	最多	最大	風向	瞬間	風向	日計	1時間	10分		
21	23.3	29.2	17.5	1.0	W	2.9	WNW	5.5	NW	0.0	0.0	0.0	9.1	
22	24.0	29.4	19.4	1.0	W	3.2	NW	6.7	W	0.0	0.0	0.0	9.9	
23	25.8	29.2	22.4	1.9	S	4	W	8.3	W	0.0	0.0	0.0	7.8	
24	25.6	30.0	22.7	1.4	S	3.8	W	8.4	W	0.0	0.0	0.0	1.9	
25	27.0	33.3	23.1	1.1	N	3.8	N	6.7	SE	0.0	0.0	0.0	7.1	
26	26.9	31.9	21.3	1.5	S	3.4	S	9.1	SSE	0.0	0.0	0.0	7.3	
27	22.3	26.9	17.2	1.9	N	4.2	NNE	11.8	W	25.0	24.0	17.5	9.0	
28	20.8	26.9	14.6	1.9	N	5	NW	7.5	NNE	0.0	0.0	0.0	9.7	
29	23.3	30.9	17.2	1.3	NNE	3.9	N	6.2	NNE	0.0	0.0	0.0	8.5	
30	25.2	32.3	19.6	0.9	N	3.2	N	5.5	NNW	1.5	1.5	1.0	8.1	
31	25.4	33.0	20.1	1.1	NNW	4.4	N	7.6	N	0.0	0.0	0.0	7.6	
前半旬	25.1	30.2	21.0	1.3	W					0.0			35.8	
後半旬	24.0	30.3	18.3	1.4	N					26.5			50.2	
旬	24.5	30.3	19.6	1.4	N					26.5			86.0	
平年差/比	+0.2	+1.1	-0.3							37			133	

観測所名	瑞穂										10 以上積算気温			274
	気温( )			風向・風速(m/s)						降水量(mm)			日照 (h)	
	平均	最高	最低	平均	最多	最大	風向	瞬間	風向	日計	1時間	10分		
21	23.6	31.6	19.3	0.7	ENE	5.3	S	8.1	S	1.0	1.0	1.0	5.3	
22	24.2	31.1	19.3	0.7	ESE	2.3	WNW	4.5	WNW	0.0	0.0	0.0	4.8	
23	25.3	33.3	19.6	1.3	W	4.9	W	10.0	W	0.0	0.0	0.0	8.7	
24	25.7	31.5	21.5	1.3	W	4.7	W	9.2	WNW	0.0	0.0	0.0	3.6	
25	26.3	34.9	21.8	0.7	NE	3.8	S	8.3	SSW	0.0	0.0	0.0	4.8	
26	27.8	34.4	22.2	1.2	S	3.7	S	7.5	SSW	0.0	0.0	0.0	7.9	
27	23.4	29.4	16.9	1.2	WNW	3.4	NW	10.4	NNW	8.0	7.5	3.0	6.4	
28	22.1	29.9	14.9	0.8	E	2.9	E	5.7	E	0.0	0.0	0.0	11.9	
29	23.6	32.0	16.8	0.7	ENE	3.6	E	6.1	E	0.0	0.0	0.0	7.6	
30	26.4	34.6	19.0	1.2	ESE	3.5	E	6.9	SSW	0.0	0.0	0.0	10.6	
31	25.7	33.7	22.0	1.5	E	4	S	8.7	ENE	0.0	0.0	0.0	6.8	
前半旬	25.0	32.5	20.3	0.9	W					1.0			27.2	
後半旬	24.8	32.3	18.6	1.1	E					8.0			51.2	
旬	24.9	32.4	19.4	1.0	W					9.0			78.4	
平年差/比	+0.5	+2.1	-0.6							14			117	

観測所名	高津										10 以上積算気温			292
	気温( )			風向・風速(m/s)						降水量(mm)			日照 (h)	
	平均	最高	最低	平均	最多	最大	風向	瞬間	風向	日計	1時間	10分		
21	24.6	27.6	21.6	2.1	SSE	4.5	NW	6.2	NW	0.0	0.0	0.0		
22	25.8	30.1	22.0	3.3	WNW	8.1	WNW	10.8	WNW	0.0	0.0	0.0		
23	27.2	31.7	23.5	3.1	SSE	6.2	WNW	9.3	WNW	0.0	0.0	0.0		
24	28.1	32.1	25.3	3.2	SSE	7.8	W	10.8	W	0.0	0.0	0.0		
25	28.3	32.4	25.0	2.2	SSE	4.6	S	6.2	S	0.0	0.0	0.0		
26	29.2	33.1	25.1	4.2	W	8.5	W	11.8	W	0.0	0.0	0.0		
27	24.9	27.7	20.5	2.6	N	7.6	WNW	11.3	W	6.0	6.0	2.5		
28	23.1	27.7	19.0	2.7	SSE	4.8	N	8.7	N	0.0	0.0	0.0		
29	25.2	29.8	20.5	2.2	SSE	4.6	SSE	6.7	SSE	0.0	0.0	0.0		
30	26.5	32.2	22.1	1.8	SE	4.3	N	6.2	NNE	0.0	0.0	0.0		
31	29.0	35.0	24.1	3.0	SSE	6.4	SSE	9.3	S	0.0	0.0	0.0		
前半旬	26.8	30.8	23.5	2.8	SSE					0.0				
後半旬	26.3	30.9	21.9	2.8	SSE					6.0				
旬	26.5	30.9	22.6	2.8	SSE					6.0				
平年差/比	+0.9	+1.6	-0.1							12				

## 地域気象観測旬報

2014年7月21日～31日 島根県 (68)  
(5/5)

観測所名	益田										10 以上積算気温			312
	気温( )			風向・風速(m/s)						降水量(mm)			日照 (h)	
	平均	最高	最低	平均	最多	最大	風向	瞬間	風向	日計	1時間	10分		
21	26.2	30.3	22.1	1.3	SE	2.4	WNW	5.3	N	0.0	0.0	0.0	11.3	
22	27.4	32.3	23.3	1.7	WNW	3.9	WNW	7.4	WNW	0.0	0.0	0.0	10.7	
23	29.0	33.4	24.3	2.0	WNW	4.1	WNW	7.4	W	0.0	0.0	0.0	9.5	
24	29.8	33.4	27.5	1.9	WNW	4	WNW	8.0	SW	0.0	0.0	0.0	4.9	
25	30.4	34.5	26.1	1.4	NNW	2.9	WNW	5.7	N	0.0	0.0	0.0	8.4	
26	30.7	34.8	26.4	2.2	SW	4.4	SSW	8.9	SW	0.0	0.0	0.0	7.7	
27	26.5	29.1	22.1	1.9	NNW	3.9	WNW	7.5	WNW	8.5	8.5	3.5	9.7	
28	25.0	30.1	19.6	1.8	N	4.2	N	7.9	N	0.0	0.0	0.0	11.0	
29	26.9	31.9	21.7	1.3	SE	2.7	N	5.2	N	0.0	0.0	0.0	10.7	
30	29.1	35.9	23.7	1.5	ESE	3.4	SW	6.4	WSW	0.0	0.0	0.0	11.6	
31	30.6	37.1	24.7	2.0	E	4.5	SSW	7.6	SW	0.0	0.0	0.0	9.4	
前半旬	28.6	32.8	24.7	1.7	WNW					0.0			44.8	
後半旬	28.1	33.2	23.0	1.8	ESE					8.5			60.1	
旬	28.3	33.0	23.8	1.7	ESE					8.5			104.9	
平年差/比	+1.1	+1.4	+0.3							18			132	

観測所名	津和野										10 以上積算気温			305
	気温( )			風向・風速(m/s)						降水量(mm)			日照 (h)	
	平均	最高	最低	平均	最多	最大	風向	瞬間	風向	日計	1時間	10分		
21	26.3	33.5	21.3	1.2	N	3.9	N	6.4	N	0.0	0.0	0.0	7.6	
22	27.3	33.5	21.9	2.1	SSW	4.9	SSW	8.6	SSW	0.0	0.0	0.0	10.5	
23	28.4	34.1	23.1	2.5	SSW	5.3	S	9.8	S	0.0	0.0	0.0	8.4	
24	28.6	34.0	25.7	1.6	SSW	3.8	ENE	6.3	ENE	0.0	0.0	0.0	2.8	
25	29.4	36.6	23.8	1.5	SSW	4.8	SSW	8.1	S	0.0	0.0	0.0	8.0	
26	29.6	34.6	25.4	3.0	SSW	6	SSW	9.8	S	0.0	0.0	0.0	7.0	
27	25.8	30.7	21.4	1.9	N	3.9	NE	7.4	NNE	7.5	7.5	6.0	7.0	
28	24.3	31.0	19.8	1.4	N	3.7	NNE	7.4	NE	0.0	0.0	0.0	8.7	
29	26.0	34.3	18.9	1.0	SSW	3.3	NNE	6.0	NE	0.0	0.0	0.0	7.4	
30	29.3	36.3	23.3	1.8	SSW	5	SSW	9.2	NE	0.0	0.0	0.0	8.7	
31	30.2	35.6	26.5	2.2	S	5.4	SSW	10.2	SSW	0.0	0.0	0.0	7.7	
前半旬	28.0	34.3	23.2	1.8	SSW					0.0			37.3	
後半旬	27.5	33.8	22.6	1.9	SSW					7.5			46.5	
旬	27.7	34.0	22.8	1.8	SSW					7.5			83.8	
平年差/比	+1.3	+1.9	+0.8							10			130	

観測所名	吉賀										10 以上積算気温			287
	気温( )			風向・風速(m/s)						降水量(mm)			日照 (h)	
	平均	最高	最低	平均	最多	最大	風向	瞬間	風向	日計	1時間	10分		
21	25.2	31.5	20.6	1.1	SSE	2.7	SW	5.1	WSW	0.0	0.0	0.0	7.3	
22	26.1	31.7	21.6	1.4	SSW	4.3	SW	7.4	SW	0.0	0.0	0.0	8.3	
23	26.1	32.7	20.0	1.2	NE	3.9	SSW	9.4	SSW	0.0	0.0	0.0	8.1	
24	26.8	32.2	23.7	1.4	NE	4.5	ENE	7.7	ENE	0.0	0.0	0.0	2.4	
25	27.4	34.5	21.9	1.1	WSW	4.5	SW	7.2	WSW	0.0	0.0	0.0	7.0	
26	28.1	33.2	22.8	2.2	SSW	6.1	SSW	11.4	SW	0.0	0.0	0.0	5.5	
27	24.4	28.0	18.2	2.8	NE	6.8	NE	12.5	NE	8.0	8.0	5.5	8.5	
28	22.5	29.5	17.0	1.7	NNE	5.3	ENE	8.7	NE	0.0	0.0	0.0	9.3	
29	24.1	31.7	17.6	0.8	NE	3.7	WSW	6.6	WSW	0.0	0.0	0.0	7.1	
30	27.9	33.5	22.1	2.5	WSW	6.4	WSW	11.1	SW	0.0	0.0	0.0	9.2	
31	28.0	32.9	23.8	2.2	WSW	6.4	WSW	11.8	SW	0.0	0.0	0.0	6.9	
前半旬	26.3	32.5	21.6	1.2	NE					0.0			33.1	
後半旬	25.8	31.5	20.3	2.0	NE					8.0			46.5	
旬	26.1	31.9	20.8	1.7	NE					8.0			79.6	
平年差/比	//	//	//							//			//	

## 地域雨量観測旬報

2014年7月21日～31日 島根県 (68)

(1/1)

観測所名	大東				伯太				佐田				福光				桜江				三隅								
	降水量(mm)				降水量(mm)				降水量(mm)				降水量(mm)				降水量(mm)				降水量(mm)								
	日計	平年比	最大1時間	最大10分間	日計	平年比	最大1時間	最大10分間	日計	平年比	最大1時間	最大10分間	日計	平年比	最大1時間	最大10分間	日計	平年比	最大1時間	最大10分間	日計	平年比	最大1時間	最大10分間	日計	平年比	最大1時間	最大10分間	
21	0.0		0.0	0.0	0.0		0.0	0.0	0.0		0.0	0.0	0.0		0.0	0.0	0.0		0.0	0.0		0.0	0.0		0.0	0.0		0.0	0.0
22	0.0		0.0	0.0	0.0		0.0	0.0	0.0		0.0	0.0	0.0		0.0	0.0	0.0		0.0	0.0		0.0	0.0		0.0	0.0		0.0	0.0
23	0.0		0.0	0.0	0.0		0.0	0.0	0.0		0.0	0.0	0.0		0.0	0.0	0.0		0.0	0.0		0.0	0.0		0.0	0.0		0.0	0.0
24	0.0		0.0	0.0	0.0		0.0	0.0	0.0		0.0	0.0	0.0		0.0	0.0	0.0		0.0	0.0		0.0	0.0		0.0	0.0		0.0	0.0
25	0.0		0.0	0.0	1.0		1.0	1.0	0.0		0.0	0.0	0.0		0.0	0.0	0.0		0.0	0.0		0.0	0.0		0.0	0.0		0.0	0.0
半旬計/最大	0.0	0	0.0	0.0	1.0	3	1.0	1.0	0.0	0	0.0	0.0	0.0	0	0.0	0.0	0.0	0	0.0	0.0	0.0	0	0.0	0.0	0.0	0	0.0	0.0	
26	0.0		0.0	0.0	0.0		0.0	0.0	0.0		0.0	0.0	0.0		0.0	0.0	0.0		0.0	0.0		0.0	0.0		0.0	0.0		0.0	0.0
27	2.5		2.5	2.0	2.0		1.5	1.0	5.0		5.0	4.0	6.0		4.5	4.0	15.5		10.0	6.0	19.5		19.5	11.5		19.5	11.5		
28	0.0		0.0	0.0	0.0		0.0	0.0	0.0		0.0	0.0	0.0		0.0	0.0	0.0		0.0	0.0		0.0	0.0		0.0	0.0		0.0	0.0
29	0.0		0.0	0.0	0.0		0.0	0.0	0.0		0.0	0.0	0.0		0.0	0.0	0.0		0.0	0.0		0.0	0.0		0.0	0.0		0.0	0.0
30	0.5		0.5	0.5	0.0		0.0	0.0	1.0		1.0	1.0	0.0		0.0	0.0	0.0		0.0	0.0		0.0	0.0		0.0	0.0		0.0	0.0
31	0.5		0.5	0.5	0.0		0.0	0.0	38.5		37.0	9.5	40.5		27.5	16.0	25.0		25.0	13.0	10.5		10.5	6.0		10.5	6.0		
半旬計/最大	3.5	15	2.5	2.0	2.0	9	1.5	1.0	44.5	167	37.0	9.5	46.5	210	27.5	16.0	40.5	139	25.0	13.0	30.0	110	19.5	11.5		19.5	11.5		
旬計	3.5	7			3.0	7			44.5	82			46.5	116			40.5	68			30.0	64							
旬最大	2.5		2.5	2.0	2.0		1.5	1.0	38.5		37.0	9.5	40.5		27.5	16.0	25.0		25.0	13.0	19.5		19.5	11.5		19.5	11.5		
起日	27		27	27	27		27	27	31		31	31	31		31	31	31		31	31	27		27	27		27	27		

観測所名	波佐				匹見																								
	降水量(mm)				降水量(mm)				降水量(mm)				降水量(mm)				降水量(mm)				降水量(mm)								
	日計	平年比	最大1時間	最大10分間	日計	平年比	最大1時間	最大10分間	日計	平年比	最大1時間	最大10分間	日計	平年比	最大1時間	最大10分間	日計	平年比	最大1時間	最大10分間	日計	平年比	最大1時間	最大10分間	日計	平年比	最大1時間	最大10分間	
21	0.0		0.0	0.0	0.0		0.0	0.0																					
22	0.0		0.0	0.0	0.0		0.0	0.0																					
23	0.0		0.0	0.0	0.0		0.0	0.0																					
24	0.0		0.0	0.0	0.0		0.0	0.0																					
25	0.0		0.0	0.0	0.0		0.0	0.0																					
半旬計/最大	0.0	0	0.0	0.0	0.0	0	0.0	0.0																					
26	0.0		0.0	0.0	0.0		0.0	0.0																					
27	23.5		22.0	15.0	19.0		18.5	9.0																					
28	0.0		0.0	0.0	0.0		0.0	0.0																					
29	0.0		0.0	0.0	0.0		0.0	0.0																					
30	0.0		0.0	0.0	0.0		0.0	0.0																					
31	0.0		0.0	0.0	0.0		0.0	0.0																					
半旬計/最大	23.5	55	22.0	15.0	19.0	55	18.5	9.0																					
旬計	23.5	27			19.0	27																							
旬最大	23.5		22.0	15.0	19.0		18.5	9.0																					
起日	27		27	27	27		27	27																					

- ) : 統計値を求める対象となる資料の一部が欠けているが、その範囲が許容の範囲内の値。
- ] : 統計値を求める対象となる資料が、許容する範囲内の資料数を満たさず、十分な信頼を保証できない値。
- × : 統計値を求める対象となる資料が、参考値もしくは欠測により全く統計値を求めることができない。

# 地域気象観測月報(集計値)

島根県 (68) 2014年7月  
1/2頁

観測所名	西郷	西郷岬	海士	鹿島	斐川	松江	出雲	大田	掛合	横田	赤名	川本	浜田	瑞穂	弥栄
平均	24.8	24.2	25.2	25.1	25.7	25.9	24.9	25.6	24.8	23.6	22.7	24.8	25.4	23.2	23.0
平年差	0.6	0.7	0.9	0.4	0.5	0.6	-0.1	0.1	0.6	0	-0.1	0.3	0.2	-0.1	-0.2
最高	33.3	32.8	35.4	36.2	35.4)	36.0	36.5	36.8	36.1	34.8	33.0	36.6	34.7	34.9	33.3
起日	25	31	31	31	31	31	31	31	31	26	31	31	31	25	25
最低	18.2	19.4	18.0	18.9	19.6)	20.1	17.9	19.1	17.4	14.4	14.5	17.2	19.9	13.7	14.6
起日	1	1	1	2	1	1	12	28	2	12	12	12	6	12	28
最高平均	28.1	27.3	28.8	29.2	29.9)	30.2	29.3	30.1	29.8	28.9	27.6	30.6	28.9	29.3	27.8
最高平年差	0.5	0.8	1.1	0.6	0.8	0.9	0.2	0.1	0.7	0.3	0.1	0.9	0.3	0.5	0.0
最低平均	22.0	21.9	22.2	21.7	22.2)	22.9	21.0	22.1	20.6	19.1	18.9	20.9	22.4	18.8	18.9
最低平年差	0.6	0.6	0.8	0.3	0.1	0.6	-0.3	0.2	0.3	-0.3	-0.2	0.2	0.1	-0.3	-0.3
積算気温	768	750	781	778	796	804	772	794	768	733	703	770	789	719	712
平均0 未満日数	0	0	0	0	0	0	0	0	0	0	0	0	0	0	0
平均25 以上日数	13	11	17	17	20	20	15	20	15	9	4	15	19	6	8
最高0 未満日数	0	0	0	0	0	0	0	0	0	0	0	0	0	0	0
最高25 以上日数	27	26	27	27	27	28	28	29	28	27	23	28	28	27	26
最高30 以上日数	7	6	9	11	17)	19	11	17	14	13	8	21	8	16	8
最高35 以上日数	0	0	1	1	2)	4	2	2	3	0	0	4	0	0	0
最低0 未満日数	0	0	0	0	0)	0	0	0	0	0	0	0	0	0	0
最低25 以上日数	3	2	4	1	3	5	1	3	0	0	0	0	4	0	0
日照 月計	164.2		171.0	181.0		189.2	193.6	187.2	142.2	152.5	129.0	153.1	198.1	139.1	146.1
平年比	102		115	107		113	109	107	95	97	96	107	112	92	101
0.1時間未満日数	4		3	3		2	2	3	5	2	4	3	2	4	4
平均風速	3.0	3.8	2.1	2.1	3.7)	3.4	2.0	1.6	1.4	1.4	0.9	1.2	3.1	1.1	1.3
最大風速	11.9	13.3	8.6	10	12.0)	13.9	7.3	6.7	6	13	5.3	6.9	14.2	5.6	7.4
最大風速風向	WSW	WSW	WSW	SW	W	W	E	SE	SSE	E	SE	S	SW	S	SE
起日	26	26	26	23	26	23	31	31	9	31	10	8	16	8	3
最大瞬間風速	20	18.5	17.7	16.9	18.0)	20.3	16.1	14.3	12.8	25.8	12.1	14.4	18.6	12	16.2
最大瞬間風速風向	WSW	W	W	NNE	SSE	W	WSW	SE	S	E	SSE	S	SW	SSE	SE
起日	26	27	26	31	31	23	27	31	27	31	10	8	16	10	3
最多風向	WSW	WSW	SW	SW)	WSW)	W	WSW	SE)	SSE	WNW)	SE	WSW	SW	WNW)	N
10m/s以上日数	1	3	0	1	6)	8	0	0	0	1	0	0	4	0	0
15m/s以上日数	0	0	0	0	0)	0	0	0	0	0	0	0	0	0	0
20m/s以上日数	0	0	0	0	0)	0	0	0	0	0	0	0	0	0	0
30m/s以上日数	0	0	0	0	0)	0	0	0	0	0	0	0	0	0	0
降水量 月計	158.0	128.5	151.5	148.5	153.5	155.5	157.5	178.0	113.5	183.0	161.5	209.0	209.0	168.5	306.0
平年比	72	49	65	65	48	62	63	69	43	73	52	75	76	61	89
最大日降水量	64.5	56.0	70.5	51.0	74.5	60.5	64.5	48.5	28.0	61.0	55.0	55.5	56.0	55.5	89.0
起日	16	16	16	13	13	13	13	13	13	31	13	3	13	13	13
最大1時間降水量	22.0	17.0	26.5	20.0	23.0)	14.5	13.5	20.0	10.0	59.5	16.0	20.0	12.5	20.5	29.5
起日 時分	16 06:51	16 06:44	16 08:43	31 14:59	13 07:36	15 22:46	13 13:41	15 15:14	7 04:56	31 16:05	17 11:35	3 14:25	17 06:19	13 05:47	13 06:15
最大10分間降水量	5.0	7.5	8.5	13.5	8.0)	6.5	5.5	7.0	4.0	17.0	10.5	12.0	9.0	8.0	17.5
起日 時分	16 06:34	16 06:04	16 08:14	31 14:11	13 07:02	15 22:25	15 21:55	17 10:34	17 10:57	31 15:48	17 10:48	15 14:00	15 13:31	17 10:47	27 03:59
1mm以上日数	10	9	9	12	11	11	10	11	13	13	13	15	11	13	13
10mm以上日数	4	3	3	4	3	4	5	6	4	5	4	6	6	5	8
30mm以上日数	2	1	2	1	1	1	1	3	0	2	2	2	2	2	3
50mm以上日数	1	1	1	1	1	1	1	0	0	1	1	2	1	1	2
70mm以上日数	0	0	1	0	1	0	0	0	0	0	0	0	0	0	1
100mm以上日数	0	0	0	0	0	0	0	0	0	0	0	0	0	0	0

- ) : 統計値を求める対象となる資料の一部が欠けているが、その範囲が許容の範囲内の値。
- ] : 統計値を求める対象となる資料が、許容する範囲内の資料数を満たさず、十分な信頼を保證できない値。
- x : 統計値を求める対象となる資料が、参考値もしくは欠測により全く統計値を求めることができない。

# 地域気象観測月報(集計値)

島根県 (68)

2014年7月

2/2頁

観測所名	高津	益田	津和野	吉賀		
気	平均	24.9	26.3	25.4	24.0)	
	平年差	-0.2	0.2	0.2	//	
	最高	35.0	37.1	36.6	34.5)	
	起日	31	31	25	25	
	最低	19.0	19.6	17.8	15.0)	
	起日	28	28	12	12	
	最高平均	28.8	30.5	30.7	28.9)	
	最高平年差	0.0	0.2	0.1	//	
	最低平均	21.7	22.7	21.3	19.9)	
	最低平年差	-0.4	0.2	0.1	//	
	積算気温	771	815	787	696)	
	温	平均0 未満日数	0	0	0	0)
		平均25 以上日数	14	20	16	10)
		最高0 未満日数	0	0	0	0
最高25 以上日数		27	30	27	26)	
最高30 以上日数		10	19	18	12)	
最高35 以上日数		1	2	3	0)	
最低0 未満日数		0	0	0	0)	
最低25 以上日数		4	4	4	0)	
日照		月計		171.6	138.0	124.4
	平年比		97	95	//	
	0.1時間未満日数		4	3	4	
風向・風速	平均風速	2.9	1.6	1.7	1.8	
	最大風速	11.1	5.9	9.2	9.2	
	最大風速風向	SSE	SSE	SSW	ENE	
	起日	8	10	10	10	
	最大瞬間風速	19.5	13.6	21.6	18	
	最大瞬間風速風向	ESE	SSE	SSW	SW	
	起日	10	10	10	10	
	最多風向	SSE	ESE	SSW	NE)	
	10m/s以上日数	3	0	0	0	
	15m/s以上日数	0	0	0	0	
	20m/s以上日数	0	0	0	0	
	30m/s以上日数	0	0	0	0	
	降水量	月計	255.5	257.5	284.5	274.5
		平年比	82	104	96	//
最大日降水量		68.5	62.5	108.0	78.0	
起日		13	13	7	3	
最大1時間降水量		24.0	24.0	34.5	24.0	
起日 時分		13 04:33	13 05:22	7 09:24	7 11:04	
最大10分間降水量		11.5	12.0	17.5	9.0	
起日 時分		7 09:03	17 09:50	7 08:51	7 11:03	
1mm以上日数		10	10	13	14	
10mm以上日数		7	7	6	7	
30mm以上日数		4	4	3	3	
50mm以上日数		2	1	2	2	
70mm以上日数		0	0	1	2	
100mm以上日数		0	0	1	0	

### 地域雨量観測月報(集計値)

島根県 (68)      2014年7月  
1/1頁

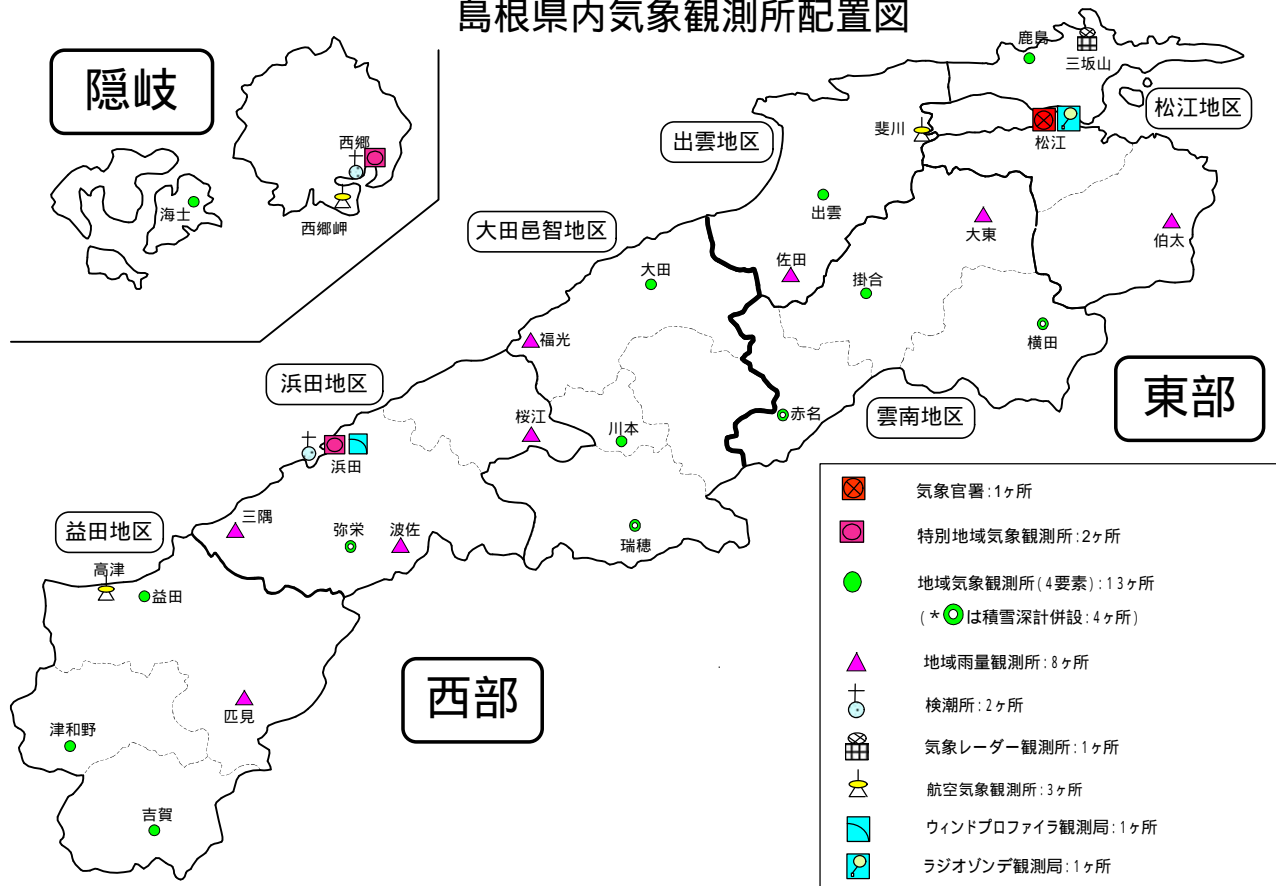
観測所名	大東	伯太	佐田	福光	桜江	三隅	波佐	匹見										
月計	124.0	118.0	188.0	200.5	226.0	292.5	259.5	299.5										
平年比	50	50	68	80	81	103	73	100										
最大日降水量	38.5	34.5	41.0	45.5	56.5	68.0	73.5	85.5										
起日	13	13	13	13	13	13	13	13										
最大1時間降水量	7.5	8.0	37.0	27.5	25.0	21.5	22.0	32.5										
起日 時分	13 14:13	17 12:14	31 15:53	31 16:45	31 16:15	7 10:16	27 04:21	13 04:46										
最大10分間降水量	5.5	6.0	10.0	16.0	13.0	11.5	15.0	10.0										
起日 時分	17 11:08	17 11:24	17 10:51	31 16:05	31 15:34	27 03:33	27 04:10	7 09:58										
1mm以上日数	11	10	14	12	13	12	13	14										
10mm以上日数	3	3	7	8	8	8	6	6										
30mm以上日数	1	1	2	2	2	5	2	3										
50mm以上日数	0	0	0	0	1	1	2	2										
70mm以上日数	0	0	0	0	0	0	1	2										
100mm以上日数	0	0	0	0	0	0	0	0										

観測所名																		
月計																		
平年比																		
最大日降水量																		
起日																		
最大1時間降水量																		
起日 時分																		
最大10分間降水量																		
起日 時分																		
1mm以上日数																		
10mm以上日数																		
30mm以上日数																		
50mm以上日数																		
70mm以上日数																		
100mm以上日数																		

観測所名																		
月計																		
平年比																		
最大日降水量																		
起日																		
最大1時間降水量																		
起日 時分																		
最大10分間降水量																		
起日 時分																		
1mm以上日数																		
10mm以上日数																		
30mm以上日数																		
50mm以上日数																		
70mm以上日数																		
100mm以上日数																		

- ⌋: 統計値を求める対象となる資料の一部が欠けているが、その範囲が許容の範囲内の値。
- ⌋: 統計値を求める対象となる資料が、許容する範囲内の資料数を満たさず、十分な信頼を保證できない値。
- ×: 統計値を求める対象となる資料が、参考値もしくは欠測により全く統計値を求めることができない。

# 島根県内気象観測所配置図



平成26年4月1日現在

## 島根県地域気象観測所（アメダス）所在地一覧表

観測所	気温	降水量	日照	風向 風速	積雪	所在地	緯度	経度	海面上 の高さ
西郷						隠岐郡隠岐の島町西町大城ノ一（西郷特別地域気象観測所）	36°12.2'	133°20.0'	27m
西郷岬						隠岐郡隠岐の島町岬町（隠岐航空気象観測所）	36°10.7'	133°19.4'	80m
海士						隠岐郡海士町海士	36°05.8'	133°05.8'	3m
鹿島						松江市鹿島町北講武	35°31.2'	133°01.3'	5m
斐川						出雲市斐川町沖州（出雲航空気象観測所）	35°24.8'	132°53.4'	2m
松江						松江市西津田（松江地方気象台）	35°27.4'	133°03.9'	17m
出雲						出雲市芦渡町	35°19.9'	132°43.8'	20m
大東						雲南市大東町下阿用	35°19.1'	132°57.9'	56m
伯太						安来市伯太町西母里	35°21.0'	133°16.4'	23m
佐田						出雲市佐田町大呂	35°13.3'	132°43.4'	100m
大田						大田市大田町大田	35°11.4'	132°29.8'	30m
掛合						雲南市掛合町掛合	35°11.8'	132°48.9'	215m
横田						仁多郡奥出雲町稲原	35°10.4'	133°06.2'	369m
福光						大田市温泉津町福光	35°04.2'	132°20.0'	8m
赤名						飯石郡飯南町下赤名	35°00.1'	132°42.7'	444m
桜江						江津市桜江町川戸	34°57.2'	132°20.0'	32m
川本						邑智郡川本町川本	34°58.6'	132°29.5'	132m
浜田						浜田市大辻町（浜田特別地域気象観測所）	34°53.8'	132°04.2'	19m
瑞穂						邑智郡邑南町淀原	34°51.2'	132°31.8'	327m
三隅						浜田市三隅町三隅	34°47.3'	131°57.5'	11m
弥栄						浜田市弥栄町長安本郷	34°46.6'	132°06.5'	380m
波佐						浜田市金城町波佐	34°46.8'	132°11.8'	370m
高津						益田市内田町（石見航空気象観測所）	34°40.5'	131°47.4'	54m
益田						益田市あけぼの東町	34°40.6'	131°50.6'	4m
匹見						益田市匹見町匹見	34°34.3'	132°01.0'	259m
津和野						鹿足郡津和野町森村	34°27.7'	131°46.2'	165m
吉賀						鹿足郡吉賀町七日市	34°23.5'	131°53.6'	250m



# 中国地方 1か月予報

(8月2日から9月1日までの天候見通し)

平成26年7月31日  
広島地方気象台発表

## <予想される向こう1か月の天候>

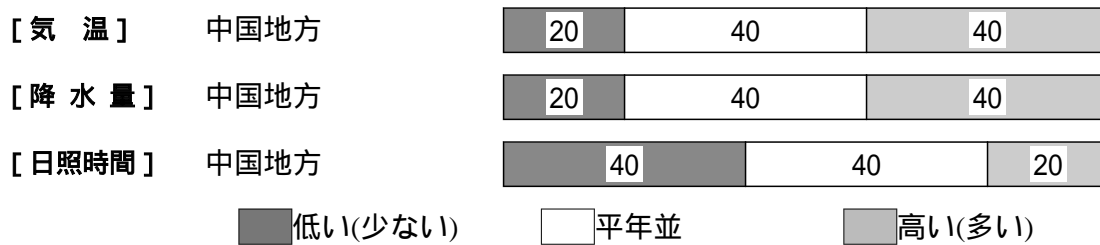
向こう1か月の出現の可能性が最も大きい天候と、特徴のある気温、降水量等の確率は以下のとおりです。

平年に比べ晴れの日が少ないでしょう。

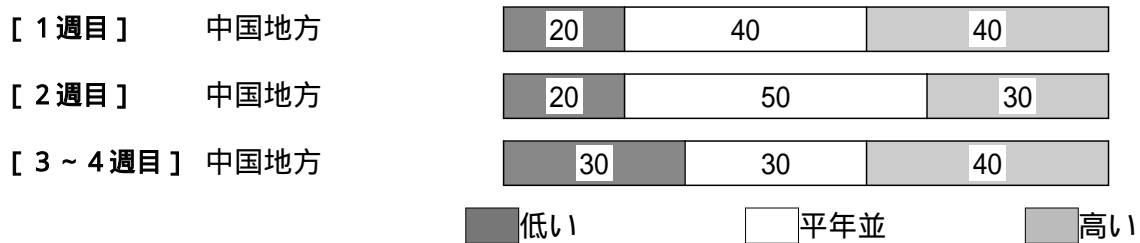
向こう1か月の平均気温は、平年並または高い確率ともに40%です。降水量は、平年並または多い確率ともに40%です。日照時間は、平年並または少ない確率ともに40%です。

週別の気温は、1週目は、平年並または高い確率ともに40%です。2週目は、平年並の確率50%です。

## <向こう1か月の気温、降水量、日照時間の各階級の確率(%)>



## <気温経過の各階級の確率(%)>



## <予報の対象期間>

1か月 : 8月2日(土) ~ 9月1日(月)  
1週目 : 8月2日(土) ~ 8月8日(金)  
2週目 : 8月9日(土) ~ 8月15日(金)  
3~4週目 : 8月16日(土) ~ 8月29日(金)

## <次回発表予定等>

1か月予報 : 毎週木曜日 14時30分 次回は8月7日  
3か月予報 : 8月25日(月) 14時

< 参考資料（平年並の範囲等） >

( 1 ) 30 年平均値（向こう 1 か月の平均気温、降水量等と 1 週目、2 週目、3 ~ 4 週目の平均気温）

	気 温 ( )	降 水 量 (mm)	日照時間 (時間)	気 温( )		
				1 週目	2 週目	3 ~ 4 週目
松江	26.7	119.0	199.0	27.2	27.1	26.4
西郷	25.9	125.2	208.0	26.3	26.3	25.7
浜田	26.4	126.4	213.7	26.9	26.9	26.2
鳥取	26.9	119.5	204.1	27.5	27.4	26.6
米子	26.8	128.9	206.8	27.4	27.2	26.5
境	26.9	118.4	209.4	27.4	27.3	26.6
広島	28.1	112.6	210.1	28.7	28.5	27.9
呉	27.5	99.8	216.6	27.9	27.8	27.3
福山	27.5	84.4	225.9	27.9	27.8	27.3
岡山	28.2	88.1	204.9	28.7	28.6	28.0
津山	25.9	109.8	181.2	26.4	26.3	25.7

なお、気温、降水量等の「平年並」の範囲は、地点ごとに幾分違いはありますが、下に示した地域平均の「平年並」の範囲を参考にしてください。

( 2 ) 1981 ~ 2010 年のデータに基づいた向こう 1 か月地域平均の気温、降水量等の平年差（比）の「平年並」の範囲は次のとおりです。

	気温平年差( )	降水量平年比(%)	日照時間平年比(%)
中国地方	-0.4 ~ +0.5	64 ~ 105	88 ~ 114
山陰	-0.4 ~ +0.6	63 ~ 118	89 ~ 115
山陽	-0.3 ~ +0.6	58 ~ 103	90 ~ 112

( 3 ) この予報期間の 1 週目、2 週目、3 ~ 4 週目の地域平均の気温平年差の「平年並」の範囲は次のとおりです。

	1 週目	2 週目	3 ~ 4 週目
中国地方	-0.3 ~ +1.0	-0.4 ~ +0.9	-0.4 ~ +0.5
山陰	-0.4 ~ +1.0	-0.5 ~ +1.0	-0.5 ~ +0.5
山陽	-0.3 ~ +0.9	-0.3 ~ +0.7	-0.4 ~ +0.5

< 参考資料（利用上の注意） >

- ( 1 ) 気温（降水量）等は、「低い（少ない）」「平年並」「高い（多い）」の 3 つの階級で予報します。階級の幅は、1981 ~ 2010 年の 30 年間に於ける各階級の出現率が等分（それぞれ 33%）となるように決めてあります（気候的出現率と呼びます）。
- ( 2 ) 予報する確率の数値は、それぞれの階級が出現する可能性の大きさを表しています。予測資料の信頼性が大きい場合には気候的出現率から大きく隔たった 10% 以下や 60% 以上の確率を付けられますが、特定の階級を強調できない場合には気候的出現率と同じかそれと同程度（30%、40%）の確率しか付けられません。
- ( 3 ) 晴れや雨などの天気日数は、平年の日数よりも多い（少ない）場合は「平年に比べて多い（少ない）」、また平年の日数と同程度に多い（少ない）場合には「平年と同様に多い（少ない）」と表現します。なお、単に多い（少ない）と表現した場合には対象期間の 2 分の 1 より多い（少ない）ことを意味します。