

島根県農業気象速報

平成 26 年 6 月中旬

島根県
松江地方気象台

平成 26 年 6 月 24 日発行

気象概況 平成 26 年 6 月中旬

期間のはじめは、湿った空気や上空の寒気の影響で、曇りや雨の日が多かった。期間の中頃からは、天気は周期的に変化した。

日付	天気概況	松江(06時～18時)	松江(18時～翌06時)
11日	気圧の谷や湿った空気の影響を受ける	曇一時雨	曇時々雨
12日	上空の寒気と湿った空気の影響で、大気の状態が不安定となる	大雨時々曇、雷を伴う	曇時々雨
13日	上空の寒気の影響を受ける	曇一時雨	曇時々晴一時雨
14日	東シナ海の高気圧に覆われる	薄曇一時晴	薄曇後時々晴
15日	東シナ海の高気圧に覆われる	薄曇時々晴	薄曇
16日	日本の東海上の高気圧に覆われる	薄曇後一時晴	曇一時晴
17日	気圧の谷の影響を受ける	曇	曇後一時雨
18日	低気圧が日本の南海上を東に進む	雨後時々曇一時晴	晴
19日	東シナ海の高気圧に覆われる	晴	晴後時々曇
20日	日本海の高気圧に覆われる	薄曇時々晴	曇

気象官署・特別地域気象観測所の観測値(6月中旬)

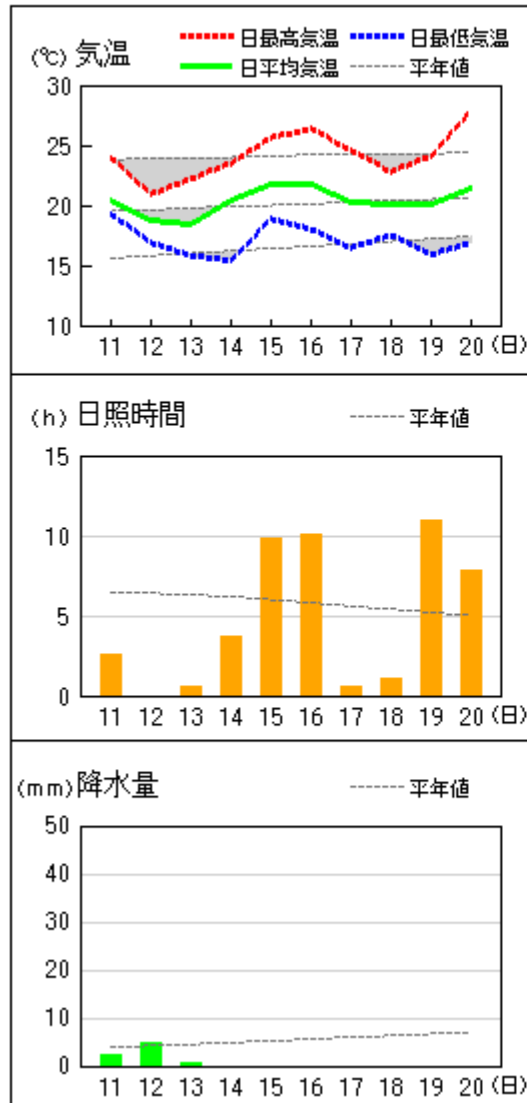
要素	気温()						降水量(mm)		日照時間(h)	
	平均		最高		最低					
	本年	平年	本年	平年	本年	平年	本年	平年	本年	平年
松江	21.3	21.5	25.4	26.1	18.1	17.8	51.5	48.8	55.8	57.6
浜田	20.7	21.2	24.3	25.2	17.5	17.6	70.5	44.0	55.0	57.6
西郷	20.4	20.1	24.2	24.2	17.1	16.5	8.0	56.2	47.3	61.3

平均気温は、松江・西郷「平年並」、浜田「低い」。降水量は、浜田「多い」、松江「平年並」、西郷「少ない」。日照時間は、松江・浜田「平年並」、西郷「少ない」。

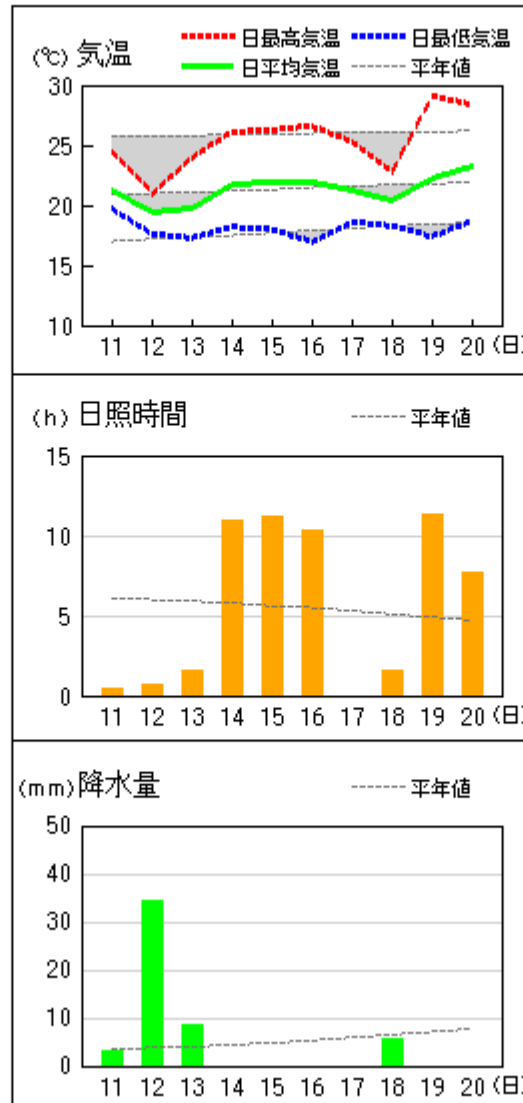
注：地上気象観測における平年の統計期間は、松江、浜田、西郷とも 1981～2010 年の 30 年間である。

アメダス 気象経過図：2014年06月11日-2014年06月20日

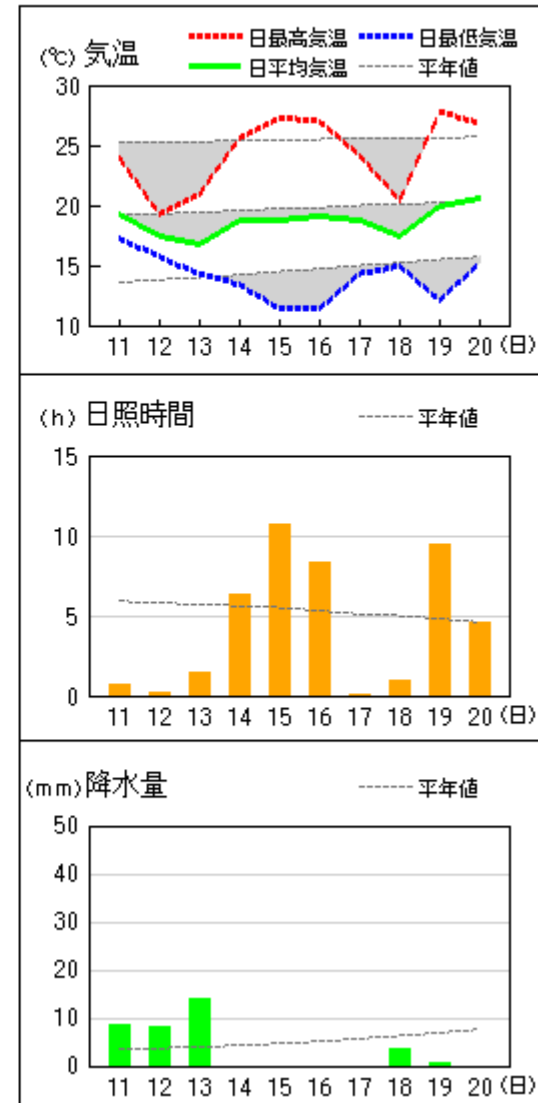
西郷



松江

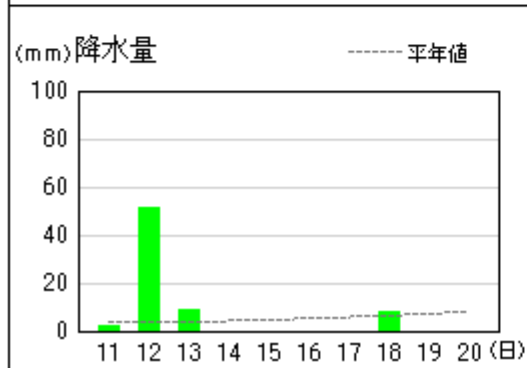
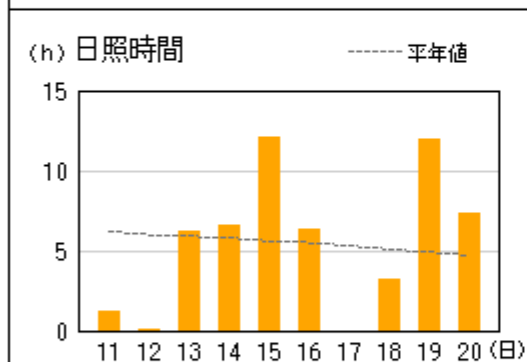
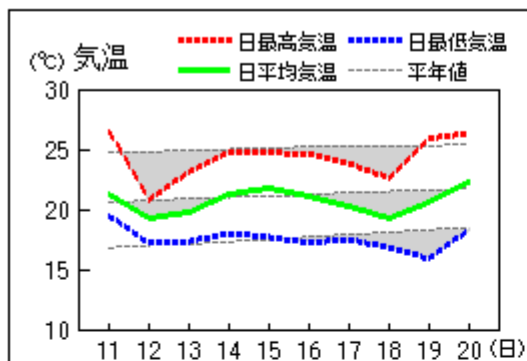


横田

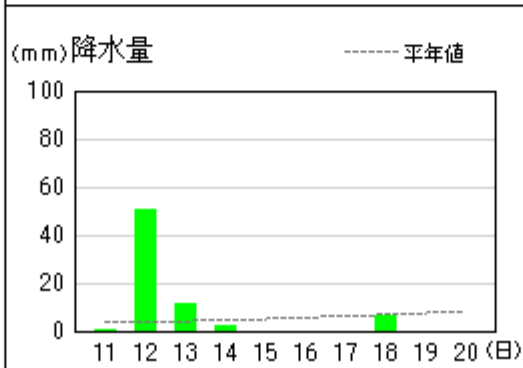
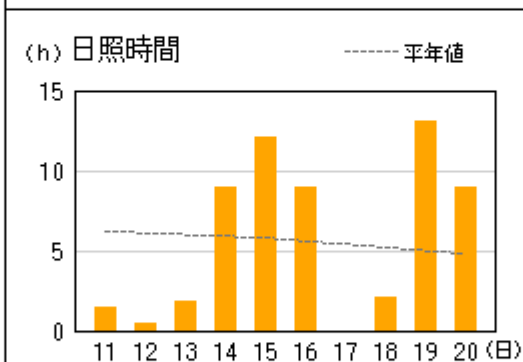
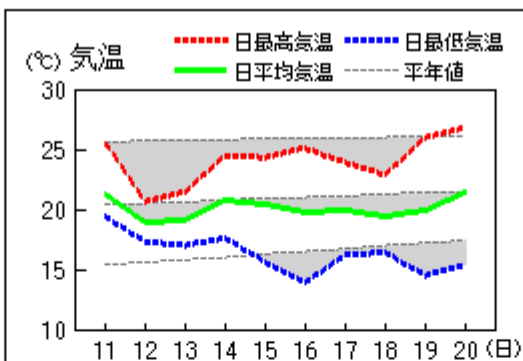


アメダス 気象経過図：2014年06月11日-2014年06月20日

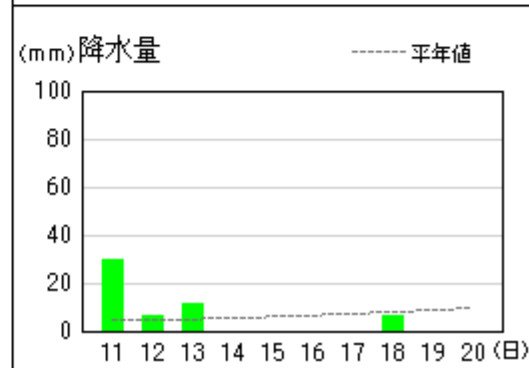
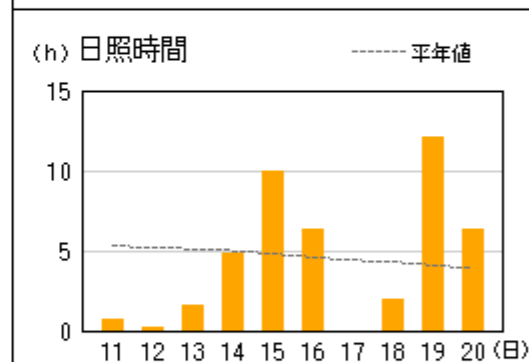
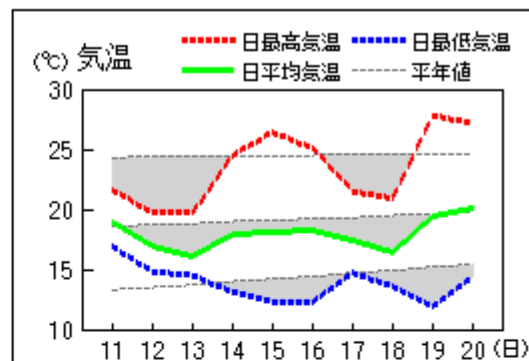
浜田



出雲

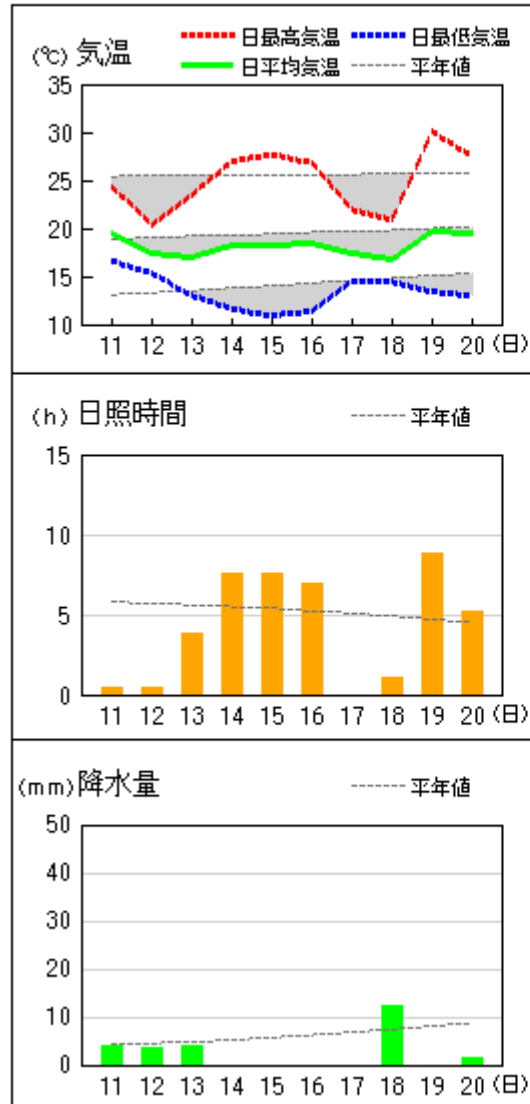


赤名

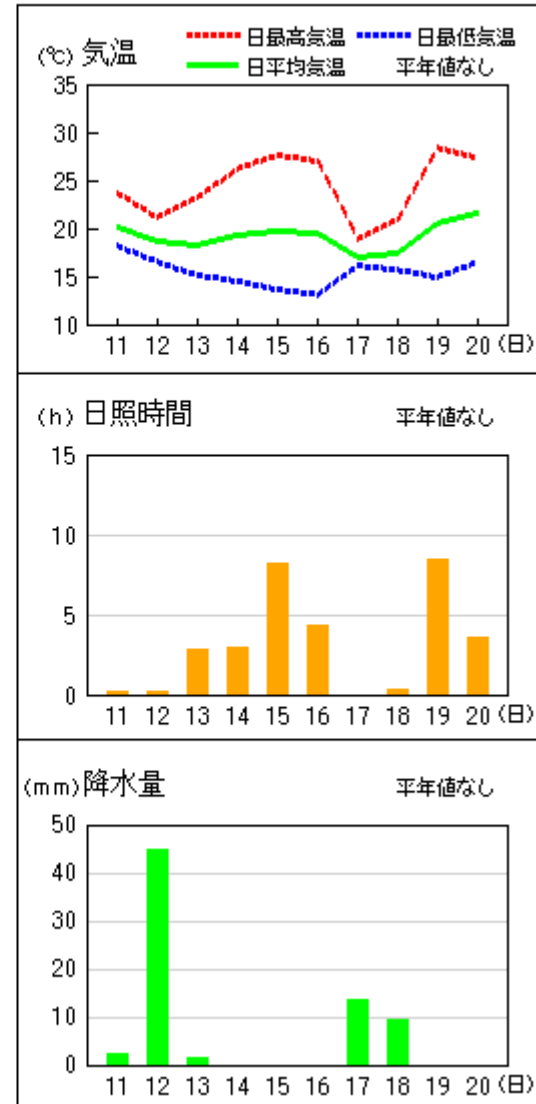


アメダス 気象経過図：2014年06月11日-2014年06月20日

瑞穂



吉賀

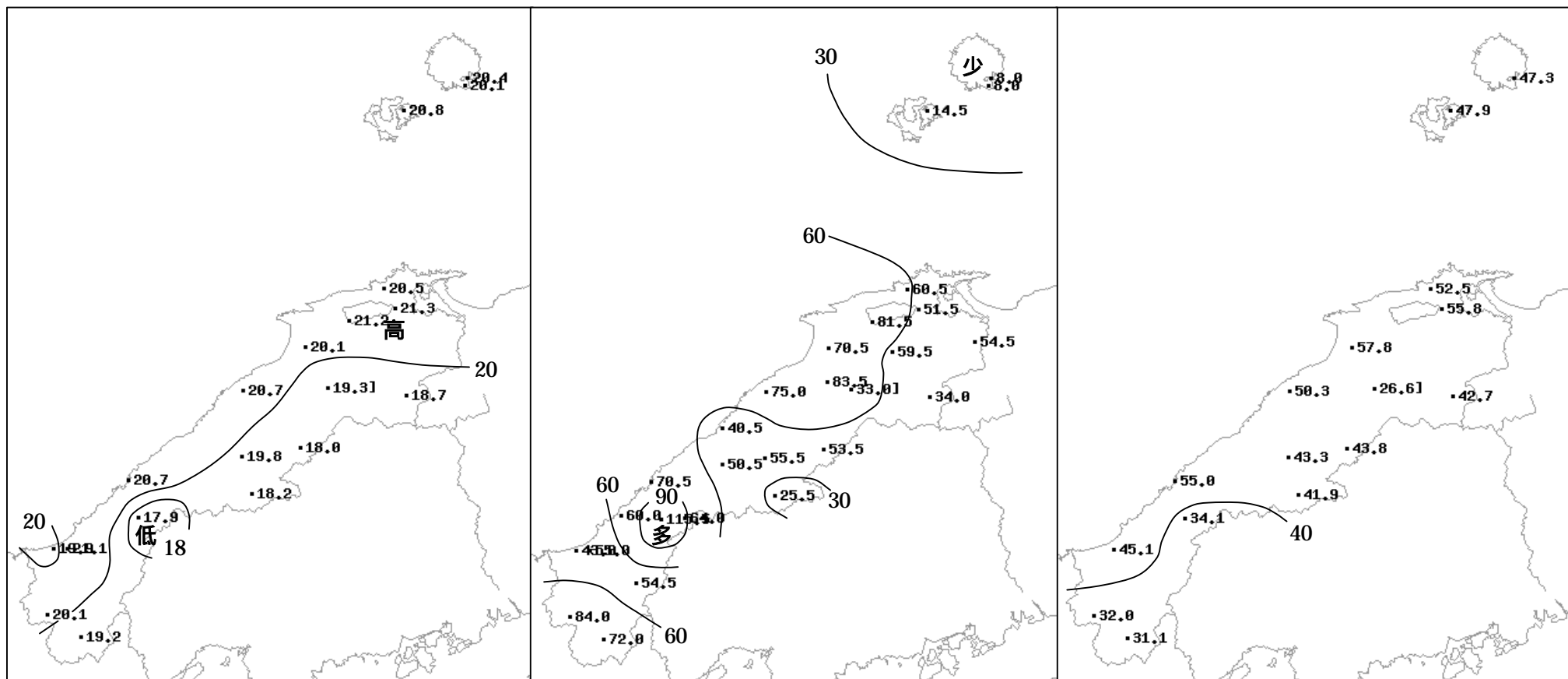


2014年（平成26年）6月中旬の気象分布図

平均気温（℃）

降水量（mm）

日照時間（h）



]: 統計値を求める対象となる資料が、許容する範囲内の資料数を満たさず、十分な信頼を保證できない値。

地域気象観測旬報

2014年6月11日～20日 島根県 (68)
(1/5)

観測所名	西郷										10 以上積算気温			204
	気温()			風向・風速(m/s)						降水量(mm)			日照 (h)	
	平均	最高	最低	平均	最多	最大	風向	瞬間	風向	日計	1時間	10分		
11	20.4	24.0	19.3	2.4	NE	6	ENE	10.5	E	2.5	2.0	1.0	2.6	
12	18.8	20.9	16.9	2.6	NNE	5.2	NNE	10.7	NE	5.0	2.5	1.0	0.0	
13	18.5	22.2	15.8	2.3	WNW	5.6	W	10.5	W	0.5	0.5	0.5	0.6	
14	20.5	23.5	15.4	3.1	W	6.8	W	10.5	W	0.0	0.0	0.0	3.7	
15	21.8	25.6	18.9	3.9	W	7.3	WSW	10.2	WSW	0.0	0.0	0.0	9.8	
16	21.8	26.4	18.0	3.0	W	5.7	WSW	8.7	WSW	0.0	0.0	0.0	10.1	
17	20.2	24.6	16.5	1.8	ENE	3.8	ENE	5.1	ENE	0.0	0.0	0.0	0.6	
18	20.1	22.8	17.5	3.0	ENE	5.7	NE	8.6	NE	0.0	0.0	0.0	1.1	
19	20.1	24.1	15.9	2.3	SE	4.8	SE	6.5	ESE	0.0	0.0	0.0	11.0	
20	21.5	27.9	16.9	2.2	NW	5.5	E	7.6	E	0.0	0.0	0.0	7.8	
前半旬	20.0	23.2	17.3	2.9	W					8.0			16.7	
後半旬	20.7	25.2	17.0	2.5	ENE					0.0			30.6	
旬	20.4	24.2	17.1	2.7	W					8.0			47.3	
平年差/比	+0.3	0.0	+0.6							14			77	

観測所名	西郷岬										10 以上積算気温			201
	気温()			風向・風速(m/s)						降水量(mm)			日照 (h)	
	平均	最高	最低	平均	最多	最大	風向	瞬間	風向	日計	1時間	10分		
11	20.1	22.3	18.8	4.6	NNE	9.5	NE	11.8	NE	3.5	3.0	1.5		
12	18.5	20.5	16.6	4.7	NNE	9.4	NNE	11.8	NNE	4.5	2.0	1.0		
13	18.5	21.7	15.5	3.7	WNW	8.5	W	12.3	WSW	0.0	0.0	0.0		
14	20.4	24.1	16.1	4.8	W	7.6	WSW	10.3	WSW	0.0	0.0	0.0		
15	21.0	24.1	18.6	5.2	WSW	7	WSW	9.8	WNW	0.0	0.0	0.0		
16	21.1	24.8	18.2	4.4	WSW	6.8	SW	9.3	WSW	0.0	0.0	0.0		
17	20.2	23.7	18.0	2.2	ENE	3.9	NE	5.1	NE	0.0	0.0	0.0		
18	19.7	21.7	18.2	4.7	NE	7.5	ENE	9.8	NE	0.0	0.0	0.0		
19	19.9	23.3	16.2	2.1	S	4	S	5.7	SSE	0.0	0.0	0.0		
20	21.2	26.6	17.6	2.8	NE	6.1	NE	7.7	NE	0.0	0.0	0.0		
前半旬	19.7	22.5	17.1	4.6	WSW					8.0				
後半旬	20.4	24.0	17.6	3.2	NE					0.0				
旬	20.1	23.3	17.4	3.9	WSW					8.0				
平年差/比	-0.2	-0.7	+0.1							34				

観測所名	海士										10 以上積算気温			208
	気温()			風向・風速(m/s)						降水量(mm)			日照 (h)	
	平均	最高	最低	平均	最多	最大	風向	瞬間	風向	日計	1時間	10分		
11	20.8	23.2	19.3	1.2	E	3.7	E	7.9	E	7.0	4.5	2.0	0.2	
12	19.1	20.9	17.9	1.6	NNE	3.9	NE	8.3	NNE	5.5	3.5	1.0	0.0	
13	19.2	22.2	16.0	2.5	W	5.4	W	9.4	WSW	1.0	1.0	0.5	3.1	
14	20.9	24.3	16.3	2.3	SW	4.5	SW	9.6	WSW	0.0	0.0	0.0	2.0	
15	22.2	25.8	20.0	3.8	SW	6.3	SW	11.8	WSW	0.0	0.0	0.0	11.5	
16	22.0	25.9	17.9	2.7	SW	4.9	SW	10.0	SSW	0.0	0.0	0.0	11.1	
17	20.9	24.8	17.1	1.0	E	2.8	W	4.4	ENE	0.0	0.0	0.0	0.1	
18	20.4	23.3	17.8	1.6	ENE	3.8	NNE	6.7	ENE	1.0	0.5	0.5	2.1	
19	21.1	26.4	16.0	0.9	WSW	3.9	SSE	6.9	W	0.0	0.0	0.0	10.8	
20	21.6	26.2	16.6	1.3	NNE	4.1	NNE	6.2	E	0.0	0.0	0.0	7.0	
前半旬	20.4	23.3	17.9	2.3	SW					13.5			16.8	
後半旬	21.2	25.3	17.1	1.5	E					1.0			31.1	
旬	20.8	24.3	17.5	1.9	SW					14.5			47.9	
平年差/比	+0.3	-0.2	+0.9							28			89	

観測所名	鹿島										10 以上積算気温			205
	気温()			風向・風速(m/s)						降水量(mm)			日照 (h)	
	平均	最高	最低	平均	最多	最大	風向	瞬間	風向	日計	1時間	10分		
11	21.2	24.5	19.6	1.2	ENE	4.1	NE	10.6	NNE	0.0	0.0	0.0	0.9	
12	19.2	21.1	17.6	1.5	NE	5.9	N	11.3	N	44.5	42.5	28.0	0.9	
13	19.3	21.7	17.2	2.3	WNW	6.3	W	10.6	W	11.5	8.0	6.0	1.7	
14	21.2	25.1	17.8	2.9	W	6.7	SW	9.6	SW	0.0	0.0	0.0	7.1	
15	20.9	25.5	17.3	3.0	E	7.5	SSW	11.7	W	0.0	0.0	0.0	10.8	
16	21.0	25.9	16.0	2.6	E	6.1	SW	9.8	WSW	0.0	0.0	0.0	9.9	
17	20.7	24.8	17.6	1.0	ENE	2.3	N	4.3	NW	0.0	0.0	0.0	0.0	
18	19.4	23.2	16.5	1.0	ENE	2.9	NNE	6.3	NNE	4.5	2.5	1.0	2.1	
19	20.5	26.7	15.3	1.3	N	3.8	N	5.8	NNW	0.0	0.0	0.0	11.8	
20	21.9	27.2	17.0	1.4	E	4	N	6.4	NW	0.0	0.0	0.0	7.3	
前半旬	20.4	23.6	17.9	2.2	W					56.0			21.4	
後半旬	20.7	25.6	16.5	1.5	ENE					4.5			31.1	
旬	20.5	24.6	17.2	1.8	ENE					60.5			52.5	
平年差/比	-0.4	-0.8	+0.4							133			93	

-) : 統計値を求める対象となる資料の一部が欠けているが、その範囲が許容の範囲内の値。
-] : 統計値を求める対象となる資料が、許容する範囲内の資料数を満たさず、十分な信頼を保証できない値。
- × : 統計値を求める対象となる資料が、参考値もしくは欠測により全くなく統計値を求めることができない。

地域気象観測旬報

2014年6月11日～20日 島根県 (68)
(2/5)

観測所名	斐川										10 以上積算気温			212
	気温()			風向・風速(m/s)						降水量(mm)			日照 (h)	
	平均	最高	最低	平均	最多	最大	風向	瞬間	風向	日計	1時間	10分		
11	21.7	24.6	20.0	2.4	NNE	7.3	E	8.7	E	0.5	0.5	0.5		
12	19.7	20.8	17.9	4.0	NNE	9.4	NNE	11.3	NW	50.5	42.0	15.5		
13	19.9	22.7	17.5	4.2	WSW	8	WSW	10.3	WSW	24.5	23.0	7.5		
14	21.6	25.4	18.0	5.1	WSW	11.2	WSW	15.4	WSW	1.5	1.5	1.0		
15	21.7	25.7	17.5	5.4	WSW	10.7	W	14.9	W	0.0	0.0	0.0		
16	21.3	25.8	16.5	4.6	WSW	8.8	WSW	11.8	WSW	0.0	0.0	0.0		
17	21.1	25.3	17.7	2.3	S	4.9	WSW	6.7	WSW	0.0	0.0	0.0		
18	20.2	23.0	17.5	3.1	E	6.7	NNE	7.7	NNE	4.5	2.0	0.5		
19	21.7	28.5	16.2	2.5	S	5.9	NNE	7.2	NNE	0.0	0.0	0.0		
20	22.7	27.8	17.7	3.0	NNE	6.3	ENE	7.7	ENE	0.0	0.0	0.0		
前半旬	20.9	23.8	18.2	4.2	WSW					77.0				
後半旬	21.4	26.1	17.1	3.1	SSE					4.5				
旬	21.2	25.0	17.7	3.7	WSW					81.5				
平年差/比	-0.8	-1.8	0.0							310				

観測所名	松江										10 以上積算気温			213
	気温()			風向・風速(m/s)						降水量(mm)			日照 (h)	
	平均	最高	最低	平均	最多	最大	風向	瞬間	風向	日計	1時間	10分		
11	21.3	24.4	19.7	2.0	E	5.6	E	8.8	E	3.0	3.0	3.0	0.4	
12	19.4	21.0	17.6	2.5	NE	7.5	NE	10.0	ENE	34.5	30.5	9.5	0.7	
13	19.8	24.0	17.3	4.3	W	8.1	WSW	12.2	W	8.5	7.5	3.5	1.6	
14	21.7	26.1	18.2	5.5	W	11	W	15.5	W	0.0	0.0	0.0	11.0	
15	22.0	26.3	18.0	5.2	WSW	10.1	W	14.6	W	0.0	0.0	0.0	11.2	
16	22.0	26.6	17.0	4.0	W	9.3	W	12.7	W	0.0	0.0	0.0	10.3	
17	21.3	25.3	18.6	1.7	WNW	3.8	W	5.4	WSW	0.0	0.0	0.0	0.0	
18	20.4	22.8	18.3	2.3	ENE	4.8	NE	6.7	ENE	5.5	2.0	0.5	1.6	
19	22.3	29.1	17.4	1.8	W	4.1	NW	6.0	WNW	0.0	0.0	0.0	11.3	
20	23.2	28.4	18.7	2.3	NW	5.2	NW	7.8	WNW	0.0	0.0	0.0	7.7	
前半旬	20.8	24.4	18.2	3.9	W					46.0			24.9	
後半旬	21.8	26.4	18.0	2.4	W					5.5			30.9	
旬	21.3	25.4	18.1	3.2	W					51.5			55.8	
平年差/比	-0.2	-0.7	+0.3							106			97	

観測所名	出雲										10 以上積算気温			201
	気温()			風向・風速(m/s)						降水量(mm)			日照 (h)	
	平均	最高	最低	平均	最多	最大	風向	瞬間	風向	日計	1時間	10分		
11	21.2	25.5	19.4	1.5	ENE	4.6	ENE	6.7	NE	0.5	0.5	0.5	1.4	
12	19.0	20.6	17.3	1.9	ENE	4.6	WNW	8.5	WNW	50.5	47.0	21.5	0.4	
13	19.1	21.5	17.0	2.7	SW	5.9	WSW	11.2	W	11.5	8.0	3.5	1.8	
14	20.7	24.5	17.6	3.0	WSW	6.4	WSW	13.0	WSW	2.0	2.0	1.5	9.0	
15	20.5	24.3	15.6	2.9	W	7.2	W	12.7	W	0.0	0.0	0.0	12.1	
16	19.8	25.1	13.9	1.9	W	6.4	W	10.8	W	0.0	0.0	0.0	9.0	
17	20.0	23.9	16.2	1.0	W	3.2	WSW	5.6	WSW	0.0	0.0	0.0	0.0	
18	19.4	22.9	16.4	1.9	ENE	4.8	NE	7.3	ENE	6.0	1.5	0.5	2.1	
19	20.0	26.0	14.5	1.5	WSW	3.6	WSW	6.0	WSW	0.0	0.0	0.0	13.1	
20	21.4	26.8	15.4	1.7	ENE	4.3	WSW	6.7	WSW	0.0	0.0	0.0	8.9	
前半旬	20.1	23.3	17.4	2.4	SW					64.5			24.7	
後半旬	20.1	24.9	15.3	1.6	W					6.0			33.1	
旬	20.1	24.1	16.3	2.0	W					70.5			57.8	
平年差/比	-0.9	-2.0	-0.1							139			97	

観測所名	大田										10 以上積算気温			207
	気温()			風向・風速(m/s)						降水量(mm)			日照 (h)	
	平均	最高	最低	平均	最多	最大	風向	瞬間	風向	日計	1時間	10分		
11	22.1	27.4	20.0	1.1	W	4.3	N	7.6	NW	1.5	0.5	0.5	1.6	
12	19.5	21.2	17.4	1.6	N	4.2	NNE	7.3	NNE	47.0	34.0	10.0	0.1	
13	19.2	22.6	17.1	1.3	W	3.4	NW	7.1	WNW	19.0	5.0	3.5	1.3	
14	20.9	26.1	17.5	1.7	SE	4	W	8.7	W	0.0	0.0	0.0	5.0	
15	21.3	26.7	17.0	1.8	W	3.8	WNW	9.0	WNW	0.0	0.0	0.0	11.2	
16	20.9	26.4	16.2	1.6	W	4	W	7.6	W	0.0	0.0	0.0	7.3	
17	20.5	24.7	17.7	0.9	SE	2.2	S	4.5	SSW	0.0	0.0	0.0	0.0	
18	19.2	23.4	16.9	1.1	N	4	N	7.5	N	7.5	2.5	1.0	3.2	
19	20.8	26.9	15.0	1.4	NW	4.1	NNW	6.8	NNW	0.0	0.0	0.0	12.1	
20	22.2	27.6	16.8	1.4	N	3.7	N	6.2	NW	0.0	0.0	0.0	8.5	
前半旬	20.6	24.8	17.8	1.5	W					67.5			19.2	
後半旬	20.7	25.8	16.5	1.3	SE					7.5			31.1	
旬	20.7	25.3	17.2	1.4	W					75.0			50.3	
平年差/比	-0.9	-1.4	0.0							151			84	

地域気象観測旬報

2014年6月11日～20日 島根県 (68)
(3/5)

観測所名	掛合										10 以上積算気温			135]
	気温()			風向・風速(m/s)						降水量(mm)			日照 (h)	
	平均	最高	最低	平均	最多	最大	風向	瞬間	風向	日計	1時間	10分		
11	20.2	24.4	18.4	0.8	NNW	3.4	NNW	5.6	NNW	6.5	3.0	1.0	0.4	
12	18.2	19.9	16.3	1.1	NNW	3.6	N	6.7	N	8.5	1.5	1.0	0.0	
13	17.8	21.7	15.4	1.1	SE	4.5	NNW	8.2	NNW	13.5	6.5	3.5	2.2	
14	19.9]	25.2]	15.8]	1.9]	SSE]	3.6]	SSE]	6.6]	SSE]	0.0]	0.0]	0.0]	2.0]	
15	x	x	x	x	x	x	x	x	x	x	x	x	x	
16	22.5]	27.2]	16.4]	1.2]	SE]	3.6]	NW]	6.6]	NNW]	0.0]	0.0]	0.0]	5.6]	
17	19.4	24.1	15.4	0.6	N	2.7	NNW	3.9	NNW	0.0	0.0	0.0	0.0	
18	18.2	21.4	16.1	0.9	NNW	3.2	NW	6.1	NNW	4.5	1.5	0.5	0.2	
19	20.5	27.7	13.3	1.3	NNW	4.3	NNW	7.6	NNW	0.0	0.0	0.0	11.5	
20	21.1	26.2	15.4	1.0	NNW	3.6	NNW	5.8	NNW	0.0	0.0	0.0	4.7	
前半旬	18.7]	22.0]	16.7]	1.0]	NNW]					28.5]			4.6]	
後半旬	19.8]	24.9]	15.1]	1.0]	NNW]					4.5]			22.0]	
旬	19.3]	23.6]	15.8]	1.0]	NNW]					33.0]			26.6]	
平年差/比	x	x	x							x			x	

観測所名	横田										10 以上積算気温			187
	気温()			風向・風速(m/s)						降水量(mm)			日照 (h)	
	平均	最高	最低	平均	最多	最大	風向	瞬間	風向	日計	1時間	10分		
11	19.3	23.9	17.3	1.0	ENE	4.7	WNW	7.3	WNW	8.5	7.0	2.0	0.7	
12	17.4	19.2	15.7	1.2	NE	5.7	WNW	9.9	W	8.0	4.5	2.0	0.2	
13	16.7	21.0	14.3	2.0	W	5.1	WNW	9.2	W	14.0	4.5	2.5	1.5	
14	18.7	25.6	13.4	1.7	WNW	6	WNW	9.0	WNW	0.0	0.0	0.0	6.3	
15	18.8	27.3	11.4	1.4	NW	5.1	WNW	9.1	WNW	0.0	0.0	0.0	10.7	
16	19.1	27.0	11.4	1.1	NW	4.3	NW	7.4	WNW	0.0	0.0	0.0	8.3	
17	18.7	24.1	14.3	0.7	WNW	2.7	SW	4.2	SW	0.0	0.0	0.0	0.1	
18	17.5	20.4	14.9	1.2	ENE	2.9	NNE	5.5	NNE	3.5	1.0	0.5	0.9	
19	20.0	27.8	12.1	1.1	NNE	3.8	NNE	6.8	NW	0.0	0.0	0.0	9.4	
20	20.6	26.8	15.2	1.0	NNE	2.9	NNE	5.4	NNE	0.0	0.0	0.0	4.6	
前半旬	18.2	23.4	14.4	1.5	WNW					30.5			19.4	
後半旬	19.2	25.2	13.6	1.0	NNE					3.5			23.3	
旬	18.7	24.3	14.0	1.2	WNW					34.0			42.7	
平年差/比	-1.1	-1.3	-0.6							77			76	

観測所名	赤名										10 以上積算気温			180
	気温()			風向・風速(m/s)						降水量(mm)			日照 (h)	
	平均	最高	最低	平均	最多	最大	風向	瞬間	風向	日計	1時間	10分		
11	18.9	21.6	16.9	0.6	N	2.5	N	5.1	NNE	30.0	8.5	4.5	0.7	
12	16.9	19.7	14.8	1.3	NNW	2.9	NW	6.2	NNE	6.0	4.5	2.0	0.2	
13	16.1	19.7	14.5	0.7	N	2.4	N	6.8	NNW	11.5	5.0	2.0	1.6	
14	17.9	24.5	13.1	0.8	N	2.7	N	5.8	NW	0.0	0.0	0.0	4.8	
15	18.1	26.4	12.3	1.0	N	3.3	NNW	7.4	NNW	0.0	0.0	0.0	9.9	
16	18.3	25.1	12.3	0.7	SSE	2	N	4.5	NNW	0.0	0.0	0.0	6.3	
17	17.4	21.5	14.7	0.6	SSE	2.2	SE	4.3	SE	0.0	0.0	0.0	0.0	
18	16.4	20.9	13.6	0.7	N	3.1	N	5.3	NNW	6.0	1.5	0.5	1.9	
19	19.5	27.8	11.9	0.8	N	2.9	NNE	4.5	NE	0.0	0.0	0.0	12.1	
20	20.1	27.2	14.4	0.7	NNW	3.5	NNE	5.7	NNE	0.0	0.0	0.0	6.3	
前半旬	17.6	22.4	14.3	0.9	N					47.5			17.2	
後半旬	18.3	24.5	13.4	0.7	SSE					6.0			26.6	
旬	18.0	23.4	13.9	0.8	N					53.5			43.8	
平年差/比	-1.2	-1.2	-0.4							92			88	

観測所名	川本										10 以上積算気温			198
	気温()			風向・風速(m/s)						降水量(mm)			日照 (h)	
	平均	最高	最低	平均	最多	最大	風向	瞬間	風向	日計	1時間	10分		
11	20.8	26.2	18.9	0.8	ESE	2.8	NE	5.5	NNE	7.0	4.5	2.0	0.6	
12	18.8	21.1	17.0	1.0	SW	3.2	NNE	6.4	NNE	18.0	13.5	7.0	0.3	
13	18.6	23.7	16.4	1.0	N	3.2	N	6.3	WSW	24.0	13.5	6.0	4.5	
14	20.0	27.2	15.0	1.1	WSW	4	WSW	6.7	W	0.0	0.0	0.0	5.3	
15	20.2	27.7	14.5	1.2	NNW	4.5	SW	7.5	WSW	0.0	0.0	0.0	8.4	
16	20.1	27.8	15.1	0.8	NW	2.6	WSW	4.6	W	0.0	0.0	0.0	6.0	
17	18.8	23.2	16.1	0.7	W	2.5	SW	4.9	S	0.0	0.0	0.0	0.0	
18	18.4	23.1	15.8	0.8	N	2.2	N	3.7	NNW	6.5	2.5	0.5	2.6	
19	21.2	29.5	15.6	1.1	NNW	3.5	NNE	5.6	NNE	0.0	0.0	0.0	10.4	
20	21.2	28.4	15.0	0.9	NNW	3.1	N	5.2	NW	0.0	0.0	0.0	5.2	
前半旬	19.7	25.2	16.4	1.0	WSW					49.0			19.1	
後半旬	19.9	26.4	15.5	0.9	NNW					6.5			24.2	
旬	19.8	25.8	15.9	0.9	NNW					55.5			43.3	
平年差/比	-0.9	-1.0	0.0							109			87	

地域気象観測旬報

2014年6月11日～20日 島根県 (68)
(4/5)

観測所名	浜田										10 以上積算気温			207
	気温()			風向・風速(m/s)						降水量(mm)			日照 (h)	
	平均	最高	最低	平均	最多	最大	風向	瞬間	風向	日計	1時間	10分		
11	21.3	26.5	19.5	1.7	NE	4.9	N	6.3	N	2.5	2.5	2.0	1.2	
12	19.2	20.8	17.2	2.5	NE	5.2	NNE	8.8	N	51.5	15.0	7.0	0.1	
13	19.8	23.1	17.3	3.6	SW	5.9	WSW	8.4	WSW	8.5	5.5	5.5	6.2	
14	21.2	24.7	18.0	4.4	SW	7.5	SW	10.3	WSW	0.0	0.0	0.0	6.6	
15	21.7	24.7	17.7	4.5	SW	7.8	SW	10.2	SW	0.0	0.0	0.0	12.1	
16	21.1	24.6	17.2	3.2	SW	7.4	SW	10.0	SW	0.0	0.0	0.0	6.3	
17	20.2	23.8	17.5	2.0	ENE	4.2	ENE	5.6	ENE	0.0	0.0	0.0	0.0	
18	19.2	22.6	16.8	2.6	ENE	5.2	NE	9.4	NE	8.0	3.0	1.0	3.2	
19	20.6	25.9	15.9	2.0	WSW	3.7	WNW	5.8	W	0.0	0.0	0.0	12.0	
20	22.3	26.3	18.3	2.2	ENE	4.1	NNW	5.6	NNW	0.0	0.0	0.0	7.3	
前半旬	20.6	24.0	17.9	3.3	SW					62.5			26.2	
後半旬	20.7	24.6	17.1	2.4	ENE					8.0			28.8	
旬	20.7	24.3	17.5	2.9	ENE					70.5			55.0	
平年差/比	-0.5	-0.9	-0.1							160			95	

観測所名	瑞穂										10 以上積算気温			182
	気温()			風向・風速(m/s)						降水量(mm)			日照 (h)	
	平均	最高	最低	平均	最多	最大	風向	瞬間	風向	日計	1時間	10分		
11	19.4	24.3	16.6	0.6	WNW	3.1	WNW	6.2	W	4.0	1.5	0.5	0.4	
12	17.3	20.4	15.3	1.2	WNW	3.2	W	7.4	WNW	3.5	1.5	1.0	0.4	
13	16.9	23.5	13.0	1.5	W	4.7	W	9.3	W	4.0	2.0	1.5	3.8	
14	18.2	27.0	11.6	0.9	WNW	3.3	WNW	8.0	NW	0.0	0.0	0.0	7.6	
15	18.3	27.7	10.9	1.1	WNW	4.1	W	9.2	WNW	0.0	0.0	0.0	7.6	
16	18.5	26.8	11.4	0.7	E	2.3	WNW	4.8	W	0.0	0.0	0.0	7.0	
17	17.3	21.9	14.5	0.5	SSW	2.1	S	4.2	SSW	0.0	0.0	0.0	0.0	
18	16.7	20.9	14.4	0.5	W	2.2	W	3.9	W	12.5	3.0	1.0	1.1	
19	19.7	30.1	13.4	0.9	WNW	3.1	ENE	5.9	NW	0.0	0.0	0.0	8.8	
20	19.5	27.5	13.0	0.6	ENE	3	WNW	7.0	NW	1.5	1.5	1.0	5.2	
前半旬	18.0	24.6	13.5	1.1	WNW					11.5			19.8	
後半旬	18.3	25.4	13.3	0.6	WNW					14.0			22.1	
旬	18.2	25.0	13.4	0.9	WNW					25.5			41.9	
平年差/比	-1.4	-0.8	-0.7							45			75	

観測所名	弥栄										10 以上積算気温			179
	気温()			風向・風速(m/s)						降水量(mm)			日照 (h)	
	平均	最高	最低	平均	最多	最大	風向	瞬間	風向	日計	1時間	10分		
11	18.7	21.9	17.4	0.9	NNE	3.6	N	5.4	NNE	8.0	3.5	2.0	0.3	
12	16.8	18.3	14.9	1.2	N	4.2	N	8.1	N	90.5	24.0	5.5	0.0	
13	16.8	21.5	14.8	1.1	W	3.3	W	6.1	W	5.5	3.5	2.0	2.6	
14	18.4	24.2	13.5	1.2	S	3.8	WSW	7.2	WSW	0.0	0.0	0.0	3.0	
15	19.3	25.2	13.0	1.5	W	4.4	W	9.7	W	0.0	0.0	0.0	10.3	
16	18.1	25.5	11.7	0.9	N	2.7	W	5.1	S	0.0	0.0	0.0	5.7	
17	16.9	21.1	14.4	1.2	N	2.9	SSE	7.7	SE	0.0	0.0	0.0	0.0	
18	16.7	19.7	14.7	1.5	N	4.4	N	7.7	NNE	11.5	3.0	1.0	2.9	
19	18.0	26.2	11.6	1.1	N	3.0	N	4.8	N	0.0	0.0	0.0	6.5	
20	19.3	24.7	13.6	1.1	N	3.6	N	5.6	N	0.0	0.0	0.0	2.8	
前半旬	18.0	22.2	14.7	1.2	NNE					104.0			16.2	
後半旬	17.8	23.4	13.2	1.2	N					11.5			17.9	
旬	17.9	22.8	14.0	1.2	N					115.5			34.1	
平年差/比	-1.5	-2.1	-0.2							209			66	

観測所名	高津										10 以上積算気温			199
	気温()			風向・風速(m/s)						降水量(mm)			日照 (h)	
	平均	最高	最低	平均	最多	最大	風向	瞬間	風向	日計	1時間	10分		
11	20.6	24.5	18.7	1.8	WNW	4.4	NW	5.7	WNW	0.5	0.5	0.5		
12	19.1	20.7	17.7	2.2	N	4.4	NNE	7.7	NNE	28.5	8.5	4.5		
13	19.2	22.3	16.9	3.1	WNW	6.5	WNW	8.7	WNW	3.0	2.5	1.5		
14	20.2	24.4	16.9	3.1	S	7.1	WNW	9.3	WNW	0.0	0.0	0.0		
15	20.8	26.0	16.2	3.7	WNW	8.3	WNW	11.3	WNW	0.0	0.0	0.0		
16	20.4	25.0	16.3	3.2	SSE	5.6	WNW	7.7	WNW	0.0	0.0	0.0		
17	18.7	20.3	16.8	2.0	SSE	4.2	S	6.2	S	2.0	0.5	0.5		
18	18.2	20.8	16.5	1.7	NNE	4.8	S	6.7	SSE	9.0	3.0	1.0		
19	19.8	23.9	16.1	2.5	SSE	5.4	NW	6.7	SSE	0.0	0.0	0.0		
20	21.5	24.9	18.5	2.1	SSE	3.6	N	6.2	NNW	0.0	0.0	0.0		
前半旬	20.0	23.6	17.3	2.8	WNW					32.0				
後半旬	19.7	23.0	16.8	2.3	SSE					11.0				
旬	19.9	23.3	17.1	2.5	SSE					43.0				
平年差/比	-1.4	-2.0	-0.7							157				

地域気象観測旬報

2014年6月11日～20日 島根県 (68)
(5/5)

観測所名	益田										10 以上積算気温			211
	気温()			風向・風速(m/s)						降水量(mm)			日照 (h)	
	平均	最高	最低	平均	最多	最大	風向	瞬間	風向	日計	1時間	10分		
11	22.0	25.2	20.1	1.2	ESE	3.1	WNW	6.2	N	0.0	0.0	0.0	1.3	
12	20.0	21.7	18.1	1.5	N	3.8	N	6.6	N	32.0	7.0	3.5	0.2	
13	20.3	24.1	17.7	1.7	WNW	4.1	WNW	7.7	WNW	10.5	8.0	4.0	4.3	
14	21.6	26.1	17.9	1.6	WNW	4	WNW	7.6	WNW	0.0	0.0	0.0	5.2	
15	22.1	27.6	17.0	1.8	WNW	4.5	WNW	9.5	NW	0.0	0.0	0.0	10.9	
16	21.9	26.7	17.0	1.4	SSE	3.4	WNW	6.1	WNW	0.0	0.0	0.0	4.2	
17	19.9	21.7	17.7	1.0	SE	1.8	S	2.9	SSW	2.0	1.0	0.5	0.0	
18	19.1	22.5	17.2	1.1	SE	3.5	S	6.3	NNE	10.5	3.0	1.0	0.8	
19	21.0	26.8	15.8	1.3	NNW	2.8	WNW	5.9	ESE	0.0	0.0	0.0	12.7	
20	23.0	26.9	18.7	1.3	NNW	3	N	6.4	N	0.0	0.0	0.0	5.5	
前半旬	21.2	24.9	18.2	1.6	WNW					42.5			21.9	
後半旬	21.0	24.9	17.3	1.2	SE					12.5			23.2	
旬	21.1	24.9	17.7	1.4	SE					55.0			45.1	
平年差/比	-0.7	-1.3	0.0							112			76	

観測所名	津和野										10 以上積算気温			201
	気温()			風向・風速(m/s)						降水量(mm)			日照 (h)	
	平均	最高	最低	平均	最多	最大	風向	瞬間	風向	日計	1時間	10分		
11	20.7	24.5	18.9	1.0	NNW	3.4	ENE	5.5	N	2.0	1.0	0.5	0.3	
12	18.9	22.2	17.0	0.9	NNE	3.2	NE	6.0	NNE	56.5	15.0	4.0	0.1	
13	19.1	24.7	16.2	0.8	WNW	2.5	NE	5.1	NNE	2.0	1.5	0.5	2.1	
14	20.6	27.5	16.1	1.5	S	4.4	SSW	7.8	SSW	0.0	0.0	0.0	4.0	
15	21.5	28.5	15.0	1.7	S	5.2	S	8.4	SSW	0.0	0.0	0.0	8.9	
16	21.2	29.0	15.2	1.0	NNE	3.3	SSW	5.5	NNE	0.0	0.0	0.0	3.2	
17	17.9	19.5	16.5	0.5	SSW	2	N	4.1	ENE	11.0	2.5	0.5	0.0	
18	18.1	21.2	16.3	1.1	N	3.1	NNE	5.6	N	11.0	3.5	1.0	0.0	
19	21.3	29.4	14.7	1.2	N	3.9	N	6.4	N	0.0	0.0	0.0	8.8	
20	21.8	29.9	16.9	1.2	S	4.2	NE	8.2	NE	1.5	1.5	1.5	4.6	
前半旬	20.2	25.5	16.6	1.2	NNE					60.5			15.4	
後半旬	20.1	25.8	15.9	1.0	NNE					23.5			16.6	
旬	20.1	25.6	16.3	1.1	NNE					84.0			32.0	
平年差/比	-1.4	-2.0	-0.2							147			64	

観測所名	吉賀										10 以上積算気温			192
	気温()			風向・風速(m/s)						降水量(mm)			日照 (h)	
	平均	最高	最低	平均	最多	最大	風向	瞬間	風向	日計	1時間	10分		
11	20.2	23.7	18.2	1.2	NE	6.2	ENE	10.7	NE	2.5	1.5	1.0	0.2	
12	18.6	21.1	16.5	2.3	NE	8.6	ENE	13.0	ENE	45.0	17.0	5.5	0.2	
13	18.2	23.2	15.1	2.3	NE	5.6	ENE	9.4	NE	1.5	1.0	0.5	2.8	
14	19.2	26.2	14.5	1.0	SSW	3.5	SW	5.8	SW	0.0	0.0	0.0	3.0	
15	19.7	27.6	13.6	1.0	NE	4.1	SW	7.4	WSW	0.0	0.0	0.0	8.2	
16	19.5	27.0	13.1	1.2	ENE	6	NE	9.1	NE	0.0	0.0	0.0	4.3	
17	17.0	18.9	16.1	0.7	NE	2.3	SW	5.1	S	13.5	2.5	1.0	0.0	
18	17.5	20.9	15.7	0.8	SW	2.7	W	4.8	WSW	9.5	3.0	1.0	0.3	
19	20.6	28.4	14.9	1.6	NNE	5.3	ENE	8.4	SW	0.0	0.0	0.0	8.5	
20	21.5	27.4	16.5	1.4	NE	5.7	ENE	9.0	ENE	0.0	0.0	0.0	3.6	
前半旬	19.2	24.4	15.6	1.6	NE					49.0			14.4	
後半旬	19.2	24.5	15.3	1.1	NE					23.0			16.7	
旬	19.2	24.4	15.4	1.4	NE					72.0			31.1	
平年差/比	//	//	//							//			//	

地域雨量観測旬報

2014年6月11日～20日 島根県 (68)

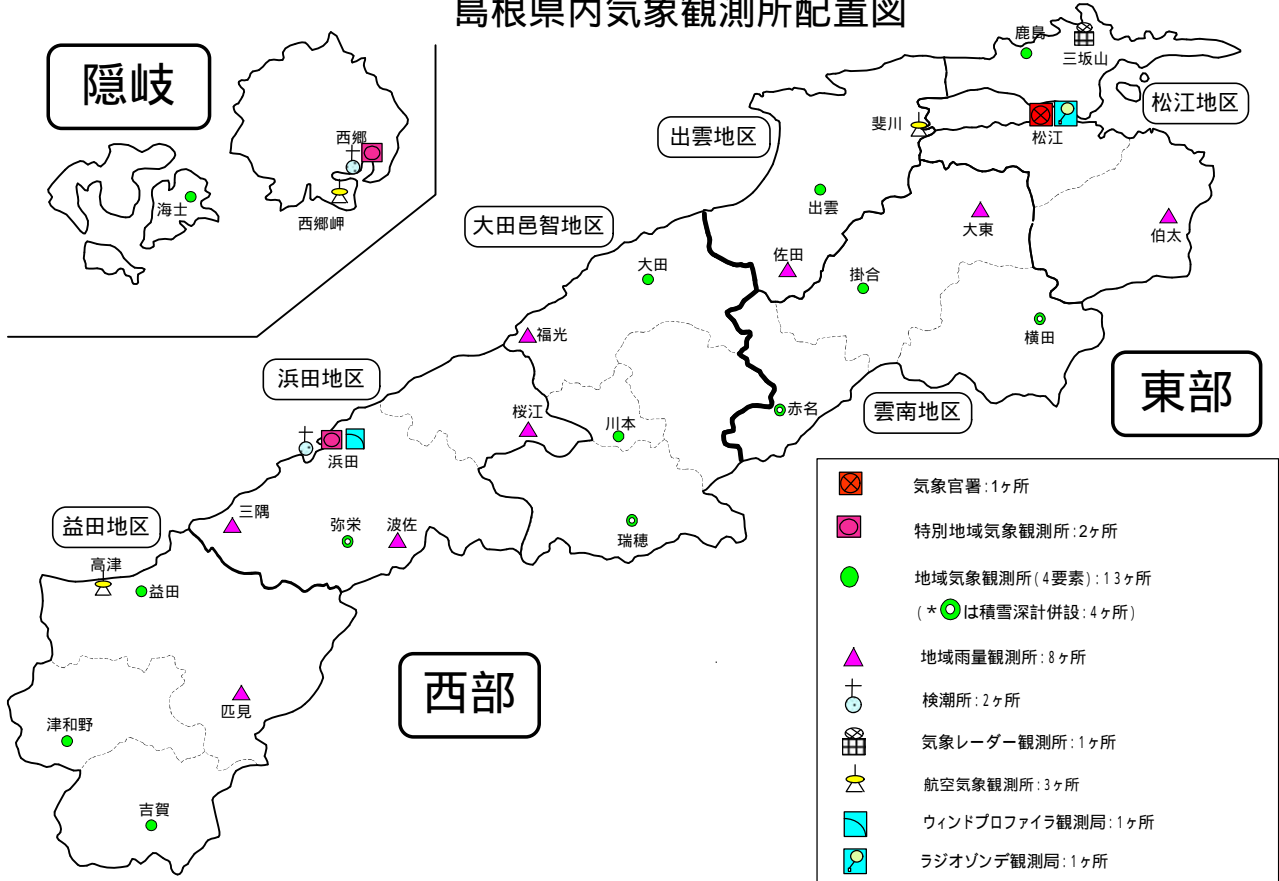
(1/1)

観測所名	大東				伯太				佐田				福光				桜江				三隅			
	降水量(mm)				降水量(mm)				降水量(mm)				降水量(mm)				降水量(mm)				降水量(mm)			
	日計	平年比	最大1時間	最大10分間	日計	平年比	最大1時間	最大10分間	日計	平年比	最大1時間	最大10分間	日計	平年比	最大1時間	最大10分間	日計	平年比	最大1時間	最大10分間	日計	平年比	最大1時間	最大10分間
11	3.0		2.5	1.5	4.5		2.5	1.0	43.5		40.0	14.0	10.0		3.5	2.0	8.0		3.5	3.5	0.0		0.0	0.0
12	29.0		22.0	8.0	36.5		25.5	10.5	17.5		5.5	2.5	18.5		8.5	3.0	29.0		12.0	3.0	47.5		22.0	8.5
13	20.0		12.0	5.5	7.5		3.0	1.5	17.0		6.5	4.0	6.0		3.5	3.0	6.5		4.0	2.0	1.0		0.5	0.5
14	0.5		0.5	0.5	0.0		0.0	0.0	0.0		0.0	0.0	0.0		0.0	0.0	0.0		0.0	0.0	0.0		0.0	0.0
15	0.0		0.0	0.0	0.0		0.0	0.0	0.0		0.0	0.0	0.0		0.0	0.0	0.0		0.0	0.0	0.0		0.0	0.0
半旬計/最大	52.5	265	22.0	8.0	48.5	243	25.5	10.5	78.0	341	40.0	14.0	34.5	176	8.5	3.0	43.5	204	12.0	3.5	48.5	249	22.0	8.5
16	0.0		0.0	0.0	0.0		0.0	0.0	0.0		0.0	0.0	0.0		0.0	0.0	0.0		0.0	0.0	0.0		0.0	0.0
17	0.0		0.0	0.0	0.0		0.0	0.0	0.0		0.0	0.0	0.0		0.0	0.0	0.0		0.0	0.0	0.0		0.0	0.0
18	7.0		2.0	0.5	6.0		1.5	0.5	5.5		1.5	0.5	6.0		2.5	0.5	7.0		2.5	1.0	11.5		4.0	1.0
19	0.0		0.0	0.0	0.0		0.0	0.0	0.0		0.0	0.0	0.0		0.0	0.0	0.0		0.0	0.0	0.0		0.0	0.0
20	0.0		0.0	0.0	0.0		0.0	0.0	0.0		0.0	0.0	0.0		0.0	0.0	0.0		0.0	0.0	0.0		0.0	0.0
半旬計/最大	7.0	22	2.0	0.5	6.0	20	1.5	0.5	5.5	15	1.5	0.5	6.0	19	2.5	0.5	7.0	20	2.5	1.0	11.5	34	4.0	1.0
旬計	59.5	128			54.5	121			83.5	162			40.5	92			50.5	104			60.0	140		
旬最大	29.0		22.0	8.0	36.5		25.5	10.5	43.5		40.0	14.0	18.5		8.5	3.0	29.0		12.0	3.5	47.5		22.0	8.5
起日	12		12	12	12		12	12	11		11	11	12		12	13	12		12	11	12		12	12

観測所名	波佐				匹見																			
	降水量(mm)				降水量(mm)				降水量(mm)				降水量(mm)				降水量(mm)							
	日計	平年比	最大1時間	最大10分間	日計	平年比	最大1時間	最大10分間	日計	平年比	最大1時間	最大10分間	日計	平年比	最大1時間	最大10分間	日計	平年比	最大1時間	最大10分間	日計	平年比	最大1時間	最大10分間
11	7.5		4.0	1.0	4.5		3.5	1.5																
12	37.5		15.5	7.5	25.5		6.0	2.5																
13	6.5		3.0	1.5	10.5		6.5	3.0																
14	0.0		0.0	0.0	0.0		0.0	0.0																
15	0.0		0.0	0.0	0.0		0.0	0.0																
半旬計/最大	51.5	208	15.5	7.5	40.5	169	6.5	3.0																
16	0.0		0.0	0.0	0.0		0.0	0.0																
17	0.0		0.0	0.0	6.5		1.5	0.5																
18	12.5		3.0	1.0	7.5		1.5	1.0																
19	0.0		0.0	0.0	0.0		0.0	0.0																
20	0.0		0.0	0.0	0.0		0.0	0.0																
半旬計/最大	12.5	31	3.0	1.0	14.0	36	1.5	1.0																
旬計	64.0	113			54.5	101																		
旬最大	37.5		15.5	7.5	25.5		6.5	3.0																
起日	12		12	12	12		13	13																

-): 統計値を求める対象となる資料の一部が欠けているが、その範囲が許容の範囲内の値。
-] : 統計値を求める対象となる資料が、許容する範囲内の資料数を満たさず、十分な信頼を保証できない値。
- x : 統計値を求める対象となる資料が、参考値もしくは欠測により全く統計値を求めることができない。

島根県内気象観測所配置図



平成26年4月1日現在

島根県地域気象観測所（アメダス）所在地一覧表

観測所	気温	降水量	日照	風向 風速	積雪	所在地	緯度	経度	海面上 の高さ
西郷						隠岐郡隠岐の島町西町大城ノ一（西郷特別地域気象観測所）	36°12.2'	133°20.0'	27m
西郷岬						隠岐郡隠岐の島町岬町（隠岐航空気象観測所）	36°10.7'	133°19.4'	80m
海士						隠岐郡海士町海士	36°05.8'	133°05.8'	3m
鹿島						松江市鹿島町北講武	35°31.2'	133°01.3'	5m
斐川						出雲市斐川町沖州（出雲航空気象観測所）	35°24.8'	132°53.4'	2m
松江						松江市西津田（松江地方気象台）	35°27.4'	133°03.9'	17m
出雲						出雲市芦渡町	35°19.9'	132°43.8'	20m
大東						雲南市大東町下阿用	35°19.1'	132°57.9'	56m
伯太						安来市伯太町西母里	35°21.0'	133°16.4'	23m
佐田						出雲市佐田町大呂	35°13.3'	132°43.4'	100m
大田						大田市大田町大田	35°11.4'	132°29.8'	30m
掛合						雲南市掛合町掛合	35°11.8'	132°48.9'	215m
横田						仁多郡奥出雲町稲原	35°10.4'	133°06.2'	369m
福光						大田市温泉津町福光	35°04.2'	132°20.0'	8m
赤名						飯石郡飯南町下赤名	35°00.1'	132°42.7'	444m
桜江						江津市桜江町川戸	34°57.2'	132°20.0'	32m
川本						邑智郡川本町川本	34°58.6'	132°29.5'	132m
浜田						浜田市大辻町（浜田特別地域気象観測所）	34°53.8'	132°04.2'	19m
瑞穂						邑智郡邑南町淀原	34°51.2'	132°31.8'	327m
三隅						浜田市三隅町三隅	34°47.3'	131°57.5'	11m
弥栄						浜田市弥栄町長安本郷	34°46.6'	132°06.5'	380m
波佐						浜田市金城町波佐	34°46.8'	132°11.8'	370m
高津						益田市内田町（石見航空気象観測所）	34°40.5'	131°47.4'	54m
益田						益田市あけぼの東町	34°40.6'	131°50.6'	4m
匹見						益田市匹見町匹見	34°34.3'	132°01.0'	259m
津和野						鹿足郡津和野町森村	34°27.7'	131°46.2'	165m
吉賀						鹿足郡吉賀町七日市	34°23.5'	131°53.6'	250m

中国地方 1か月予報

(6月21日から7月20日までの天候見通し)

平成26年6月19日
広島地方気象台発表

<予想される向こう1か月の天候>

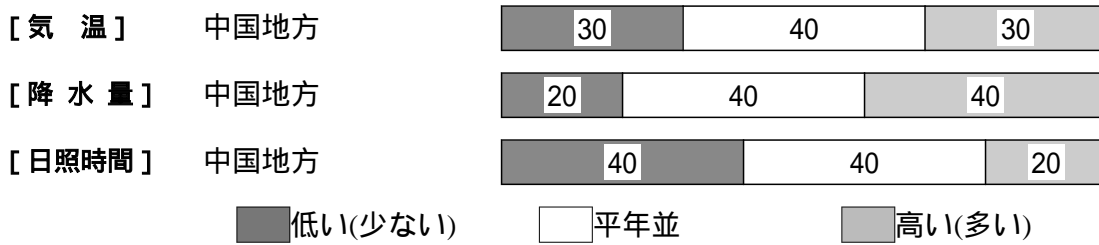
向こう1か月の出現の可能性が最も大きい天候と、特徴のある気温、降水量等の確率は以下のとおりです。

平年に比べ曇りや雨の日が多いでしょう。

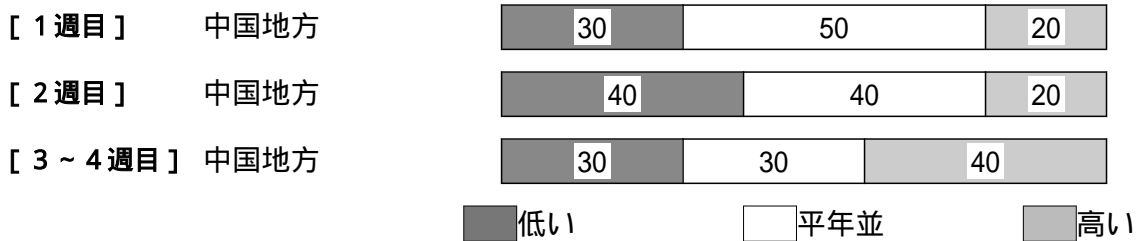
向こう1か月の降水量は、平年並または多い確率ともに40%です。日照時間は、平年並または少ない確率ともに40%です。

週別の気温は、1週目は、平年並の確率50%です。2週目は、平年並または低い確率ともに40%です。

<向こう1か月の気温、降水量、日照時間の各階級の確率(%)>



<気温経過の各階級の確率(%)>



<予報の対象期間>

1か月 : 6月21日(土) ~ 7月20日(日)
1週目 : 6月21日(土) ~ 6月27日(金)
2週目 : 6月28日(土) ~ 7月4日(金)
3~4週目 : 7月5日(土) ~ 7月18日(金)

<次回発表予定等>

1か月予報 : 毎週木曜日 14時30分 次回は6月26日
3か月予報 : 6月25日(水) 14時

<参考資料（平年並の範囲等）>

(1) 30年平均値（向こう1か月の平均気温、降水量等と1週目、2週目、3～4週目の平均気温）

	気温 ()	降水量 (mm)	日照時間 (時間)	気温()		
				1週目	2週目	3～4週目
松江	23.8	306.2	134.2	22.3	23.2	24.7
西郷	22.7	271.6	130.6	21.1	22.1	23.5
浜田	23.8	325.3	140.6	22.2	23.1	24.7
鳥取	24.3	235.2	130.4	22.7	23.7	25.2
米子	24.2	289.6	137.4	22.5	23.5	25.1
境	24.0	285.6	142.7	22.4	23.4	24.9
広島	25.6	324.1	142.9	23.9	24.8	26.5
呉	24.8	290.2	147.3	23.1	24.1	25.7
福山	24.9	223.7	160.6	23.3	24.2	25.7
岡山	25.8	207.7	140.6	24.2	25.1	26.6
津山	23.7	279.2	122.2	22.2	23.2	24.5

なお、気温、降水量等の「平年並」の範囲は、地点ごとに幾分違いはありますが、下に示した地域平均の「平年並」の範囲を参考にしてください。

(2) 1981～2010年のデータに基づいた向こう1か月地域平均の気温、降水量等の平年差（比）の「平年並」の範囲は次のとおりです。

	気温平年差()	降水量平年比(%)	日照時間平年比(%)
中国地方	-0.4～+0.7	76～124	85～109
山陰	-0.4～+0.8	74～125	83～111
山陽	-0.3～+0.5	80～124	85～109

(3) この予報期間の1週目、2週目、3～4週目の地域平均の気温平年差の「平年並」の範囲は次のとおりです。

	1週目	2週目	3～4週目
中国地方	-0.7～+0.6	-0.8～+0.8	-0.6～+0.7
山陰	-0.7～+0.6	-0.7～+0.8	-0.6～+0.8
山陽	-0.6～+0.5	-0.8～+0.6	-0.4～+0.6

<参考資料（利用上の注意）>

- (1) 気温（降水量）等は、「低い（少ない）」「平年並」「高い（多い）」の3つの階級で予報します。階級の幅は、1981～2010年の30年間における各階級の出現率が等分（それぞれ33%）となるように決めてあります（気候的出現率と呼びます）。
- (2) 予報する確率の数値は、それぞれの階級が出現する可能性の大きさを表しています。予測資料の信頼性が大きい場合には気候的出現率から大きく隔たった10%以下や60%以上の確率を付けられますが、特定の階級を強調できない場合には気候的出現率と同じかそれと同程度（30%、40%）の確率しか付けられません。
- (3) 晴れや雨などの天気日数は、平年の日数よりも多い（少ない）場合は「平年に比べて多い（少ない）」、また平年の日数と同程度に多い（少ない）場合には「平年と同様に多い（少ない）」と表現します。なお、単に多い（少ない）と表現した場合には対象期間の2分の1より多い（少ない）ことを意味します。