

島根県農業気象速報

平成 26 年 6 月上旬

島根県
松江地方気象台

平成 26 年 6 月 11 日発行

気象概況 平成 26 年 6 月上旬

この期間は、低気圧や気圧の谷及び湿った空気の影響により、曇りや雨の日が多かった。なお、広島地方気象台は、「中国地方は6月4日ごろに梅雨入りしたとみられる。」と発表した。

日付	天気概況	松江(06時～18時)	松江(18時～翌06時)
1日	日本の南海上の高気圧に覆われる	薄曇時々晴	薄曇
2日	高気圧の後面となる	薄曇	曇
3日	南から暖かく湿った空気が流入する	曇後一時雨	曇
4日	低気圧が九州に進んでくる	曇後雨	雨後時々曇
5日	低気圧が四国沖に停滞する	雨時々曇	曇一時雨
6日	低気圧が四国沖に停滞する	曇一時雨	曇後一時雨
7日	気圧の谷や湿った空気の影響を受ける	曇	雨時々曇
8日	気圧の谷や湿った空気の影響を受ける	雨後曇	曇
9日	気圧の谷や湿った空気の影響を受ける	曇一時雨	曇
10日	気圧の谷や湿った空気の影響を受ける	曇時々雨、雷を伴う	曇一時雨

気象官署・特別地域気象観測所の観測値(6月上旬)

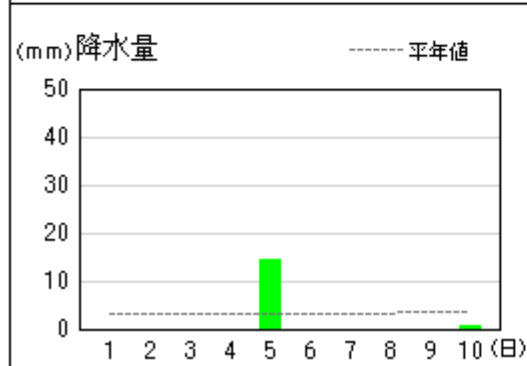
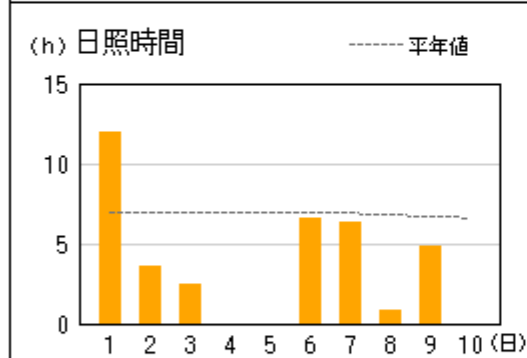
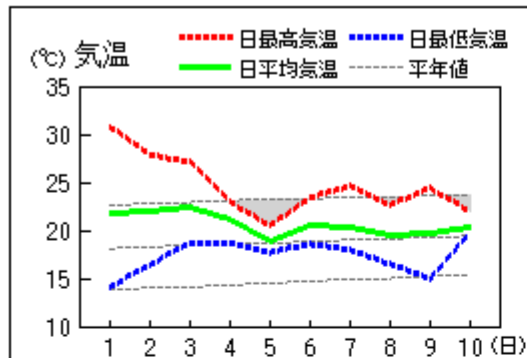
要素	気温()						降水量(mm)		日照時間(h)	
	平均		最高		最低		本年	平年	本年	平年
	本年	平年	本年	平年	本年	平年				
松江	21.8	20.2	25.8	25.3	19.0	16.1	59.0	29.7	17.8	67.2
浜田	21.6	19.9	25.3	24.0	18.8	15.9	11.5	32.8	23.0	67.3
西郷	20.6	18.8	24.6	23.3	17.4	14.6	15.0	25.0	36.5	70.5

平均気温は、全域「かなり高い」。降水量は、松江「多い」、浜田・西郷「平年並」。日照時間は、全域「かなり少ない」。

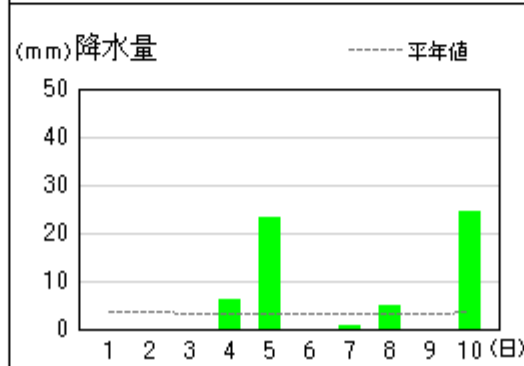
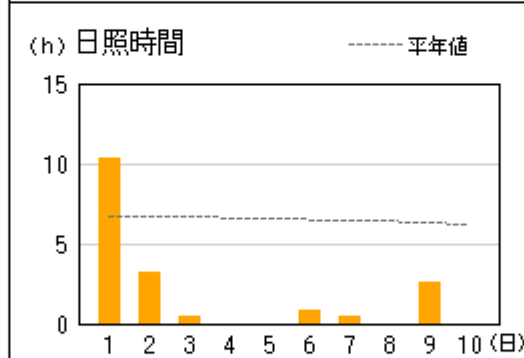
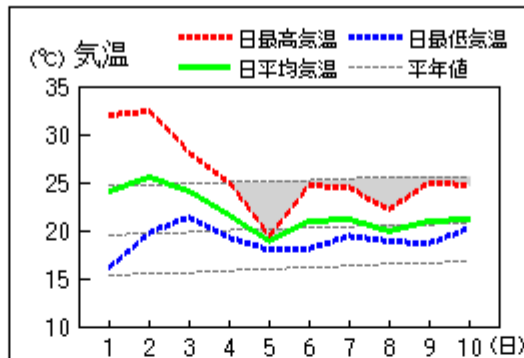
注：地上気象観測における平年の統計期間は、松江、浜田、西郷とも1981～2010年の30年間である。

アメダス 気象経過図：2014年06月01日-2014年06月10日

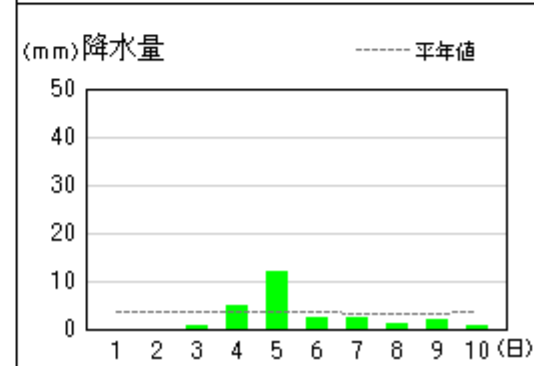
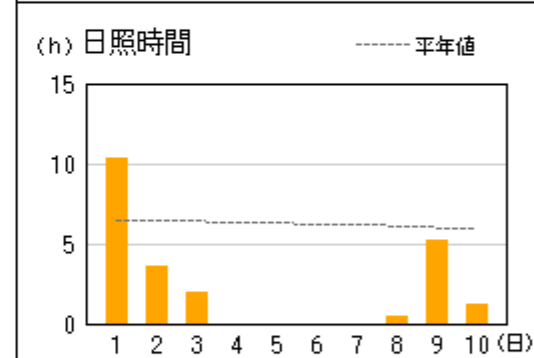
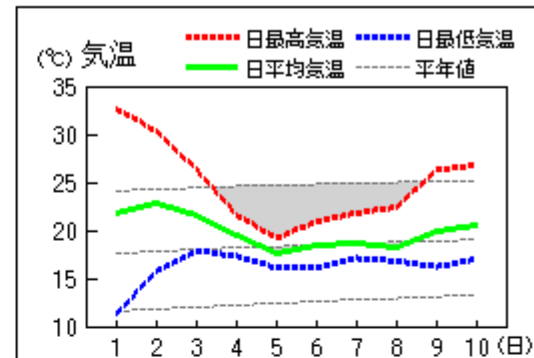
西郷



松江

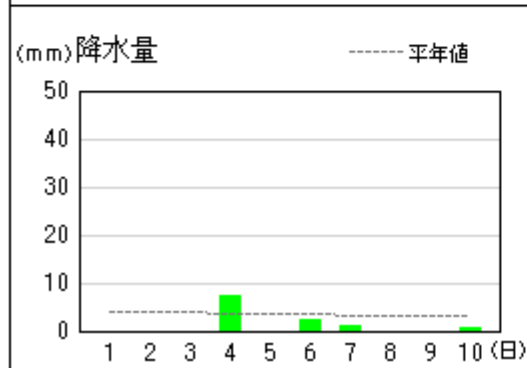
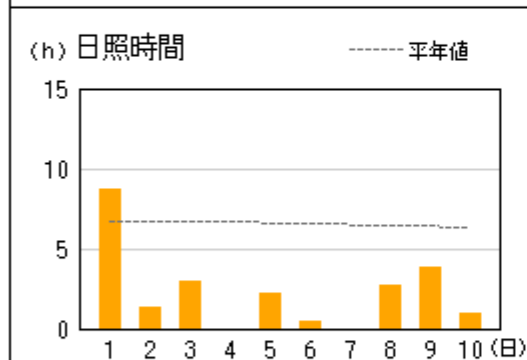
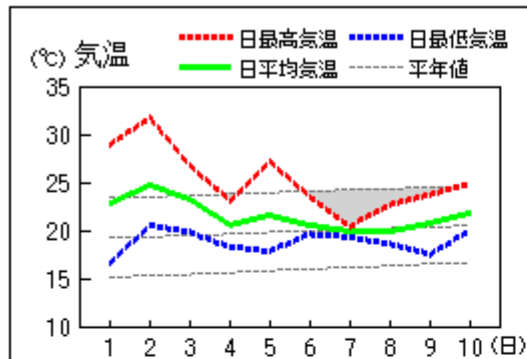


横田

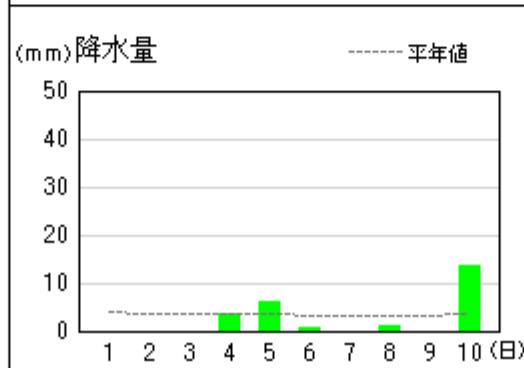
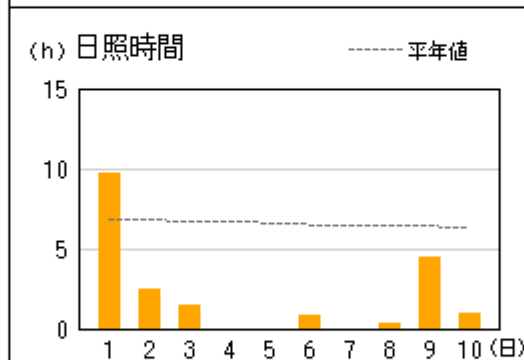
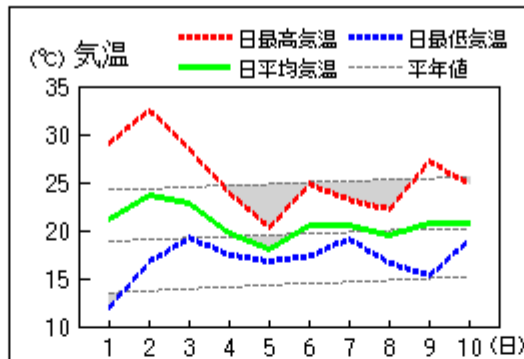


アメダス 気象経過図：2014年06月01日-2014年06月10日

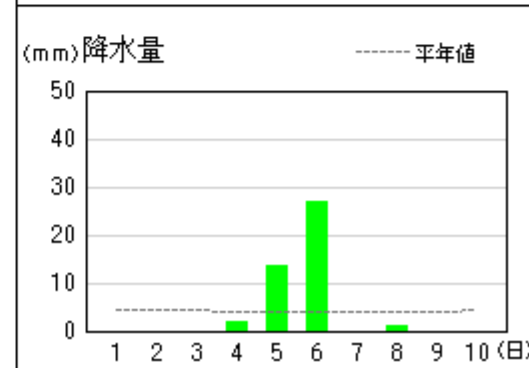
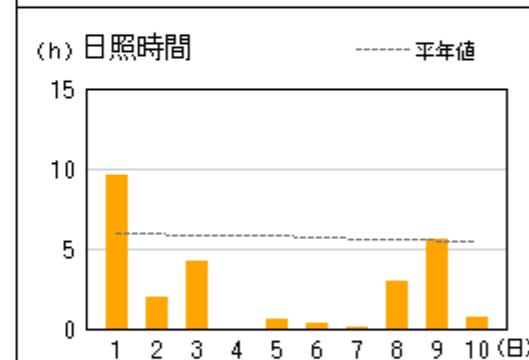
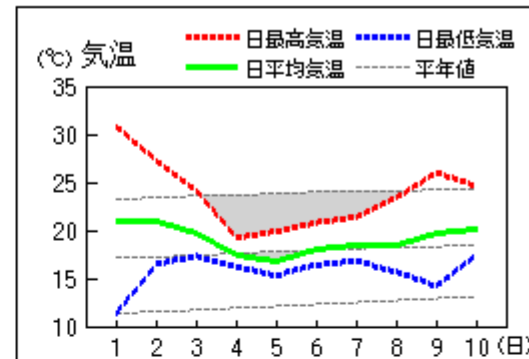
浜田



出雲

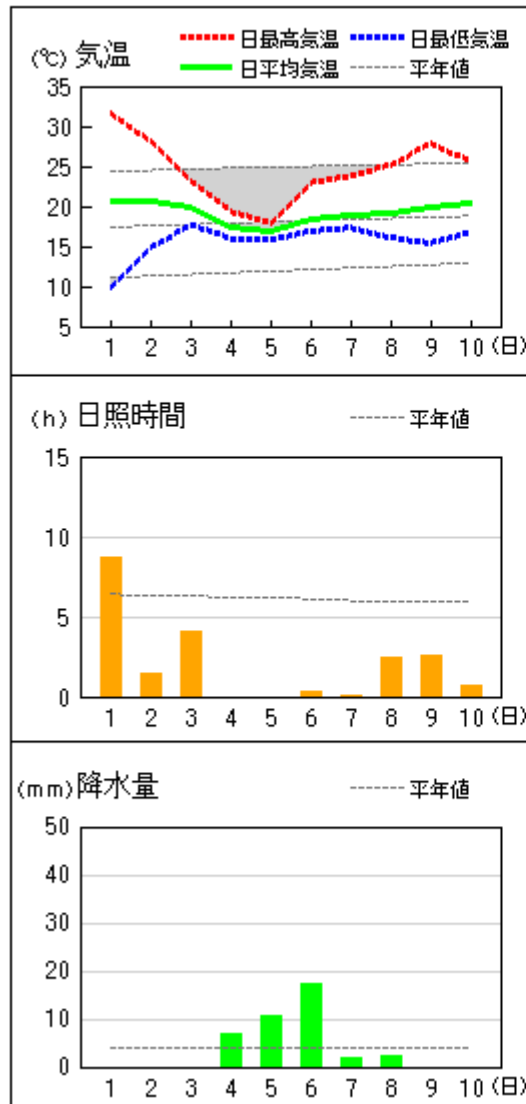


赤名

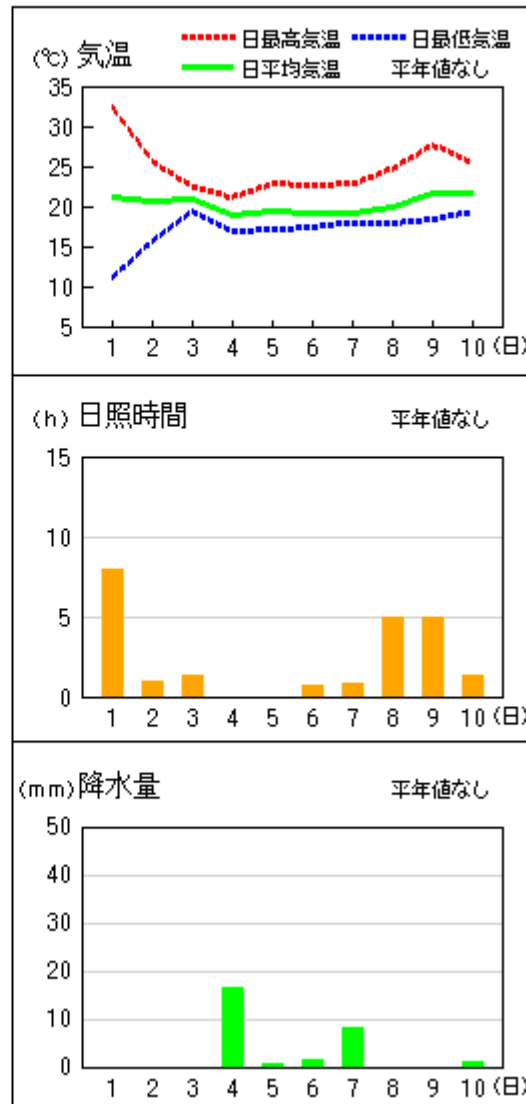


アメダス 気象経過図：2014年06月01日-2014年06月10日

瑞穂



吉賀

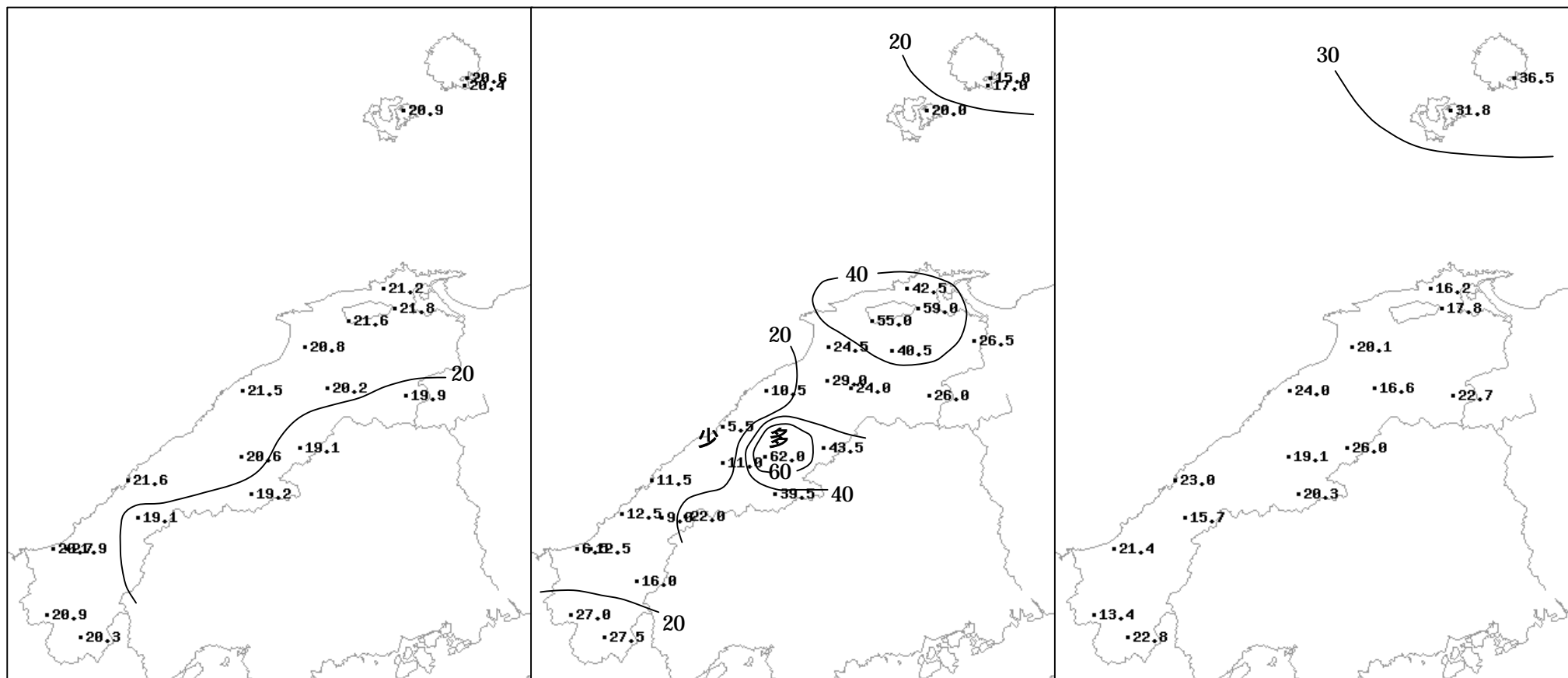


2014年(平成26年)6月上旬の気象分布図

平均気温 ()

降水量 (mm)

日照時間 (h)



地域気象観測旬報

2014年6月1日～10日 島根県 (68)
(1/5)

観測所名	西郷										10 以上積算気温			206
	気温()			風向・風速(m/s)						降水量(mm)			日照 (h)	
	平均	最高	最低	平均	最多	最大	風向	瞬間	風向	日計	1時間	10分		
1	21.7	<u>30.8</u>	14.1	1.9	WNW	4.6	WSW	6.9	SW	0.0	0.0	0.0	11.9	
2	22.0	27.9	16.4	1.6	NW	3.8	E	5.7	ENE	0.0	0.0	0.0	3.6	
3	22.4	27.1	18.7	2.1	SSE	7.1	S	12.6	S	0.0	0.0	0.0	2.5	
4	21.1	23.0	18.7	3.5	E	6.7	E	10.9	E	0.0	0.0	0.0	0.0	
5	18.8	20.5	17.7	5.8	ENE	<u>9.7</u>	ENE	<u>16.1</u>	E	<u>14.5</u>	<u>4.5</u>	<u>1.5</u>	0.0	
6	20.5	23.4	18.6	2.7	NE	5.5	ENE	9.1	ENE	0.0	0.0	0.0	6.6	
7	20.3	24.6	18.0	2.4	NW	4.9	SE	6.5	SE	0.0	0.0	0.0	6.3	
8	19.4	22.6	16.5	2.0	NW	5.2	SE	6.3	SE	0.0	0.0	0.0	0.8	
9	19.7	24.4	15.0	2.2	ENE	4.9	NE	7.5	NE	0.0	0.0	0.0	4.8	
10	20.4	22.0	19.8	2.6	NE	4.8	ENE	8.4	ENE	0.5	0.5	0.5	0.0	
前半旬	21.2	25.9	17.1	3.0	ENE					14.5			18.0	
後半旬	20.1	23.4	17.6	2.4	NE					0.5			18.5	
旬	20.6	24.6	17.4	2.7	NE					15.0			36.5	
平年差/比	+1.8	+1.3	+2.8							60			52	

観測所名	西郷岬										10 以上積算気温			204
	気温()			風向・風速(m/s)						降水量(mm)			日照 (h)	
	平均	最高	最低	平均	最多	最大	風向	瞬間	風向	日計	1時間	10分		
1	21.8	<u>28.6</u>	16.4	2.4	SW	4.8	SW	6.7	WSW	0.0	0.0	0.0	0.0	
2	22.8	26.8	18.5	3.4	NE	7.4	NE	8.7	NE	0.0	0.0	0.0	0.0	
3	22.3	25.7	20.0	3.6	SE	7.4	S	10.3	S	0.0	0.0	0.0	0.0	
4	20.5	22.2	19.4	4.4	E	6.5	ESE	9.3	E	0.0	0.0	0.0	0.0	
5	18.5	20.2	17.3	7.9	ENE	<u>10.8</u>	ENE	<u>14.4</u>	ENE	<u>16.0</u>	<u>5.5</u>	<u>2.0</u>	0.0	
6	20.1	22.8	18.2	5.1	NNE	8.6	ENE	10.8	ENE	0.0	0.0	0.0	0.0	
7	19.4	22.2	17.8	2.5	NNW	6	NNW	7.7	NNW	0.5	0.5	0.5	0.5	
8	18.9	21.7	16.2	1.8	NNW	4.1	ENE	6.2	SSW	0.0	0.0	0.0	0.0	
9	19.3	21.9	16.0	2.8	ENE	5.6	ENE	7.2	ENE	0.0	0.0	0.0	0.0	
10	20.0	21.3	19.4	5.4	NNE	8.8	NE	10.3	NE	0.5	0.5	0.5	0.5	
前半旬	21.2	24.7	18.3	4.3	ENE					16.0			0.3	
後半旬	19.5	22.0	17.5	3.5	NNE					1.0			0.0	
旬	20.4	23.3	17.9	3.9	NE					17.0			0.0	
平年差/比	+2.2	+1.0	+3.2							270			0.0	

観測所名	海士										10 以上積算気温			209
	気温()			風向・風速(m/s)						降水量(mm)			日照 (h)	
	平均	最高	最低	平均	最多	最大	風向	瞬間	風向	日計	1時間	10分		
1	21.8	<u>29.8</u>	13.9	1.5	WSW	4	SW	8.0	SW	0.0	0.0	0.0	11.5	
2	22.0	28.7	16.1	1.0	ESE	3.4	ESE	6.5	ESE	0.0	0.0	0.0	2.4	
3	23.4	28.5	18.6	1.5	SE	3.8	SSE	9.2	S	0.0	0.0	0.0	2.1	
4	21.5	24.1	18.6	2.2	E	4.9	E	9.5	E	1.0	0.5	0.5	0.0	
5	19.3	20.7	18.2	4.6	E	<u>7.5</u>	E	<u>14.9</u>	ENE	<u>15.5</u>	<u>7.0</u>	<u>2.5</u>	0.0	
6	21.1	25.3	17.9	1.2	NNE	3.5	ESE	6.0	E	0.0	0.0	0.0	6.3	
7	20.0	22.2	19.0	1.5	NNE	3.2	NNE	5.1	NNE	0.0	0.0	0.0	3.6	
8	19.3	22.4	15.9	0.8	NW	2.5	NNW	4.8	NNW	0.0	0.0	0.0	3.1	
9	19.6	23.8	14.8	1.3	E	3.6	NE	5.9	NE	0.0	0.0	0.0	2.8	
10	20.8	23.2	19.9	1.0	ENE	2.7	ENE	6.1	ENE	3.5	1.5	0.5	0.0	
前半旬	21.6	26.4	17.1	2.2	E					16.5			16.0	
後半旬	20.2	23.4	17.5	1.2	NNE					3.5			15.8	
旬	20.9	24.9	17.3	1.7	E					20.0			31.8	
平年差/比	+1.8	+1.4	+2.4							78			54	

観測所名	鹿島										10 以上積算気温			212
	気温()			風向・風速(m/s)						降水量(mm)			日照 (h)	
	平均	最高	最低	平均	最多	最大	風向	瞬間	風向	日計	1時間	10分		
1	22.4	31.5	<u>14.1</u>	1.3	ENE	4	SSW	6.1	NW	0.0	0.0	0.0	10.1	
2	24.2	<u>33.1</u>	17.2	1.4	E	4.7	ESE	8.2	ESE	0.0	0.0	0.0	2.4	
3	23.6	29.0	19.1	2.6	ESE	<u>6.8</u>	S	<u>10.7</u>	S	0.0	0.0	0.0	0.3	
4	21.4	25.4	18.6	2.7	ESE	5.4	ESE	9.9	ESE	5.0	2.0	1.0	0.0	
5	18.6	19.7	17.4	1.3	ENE	3.5	E	7.2	ESE	16.0	4.0	1.5	0.0	
6	20.2	23.6	17.1	1.4	N	4.8	N	7.3	NNW	1.0	0.5	0.5	0.9	
7	20.4	23.7	18.6	1.4	N	4.2	NNW	7.0	NW	0.0	0.0	0.0	0.1	
8	19.5	21.3	18.3	1.1	N	3.8	NNW	6.5	N	1.5	1.0	0.5	0.0	
9	20.8	24.7	17.8	1.3	NNE	4.5	N	7.2	N	0.0	0.0	0.0	2.4	
10	20.8	23.2	19.2	1.1	N	3.1	NE	5.6	NNE	<u>19.0</u>	<u>9.0</u>	<u>5.5</u>	0.0	
前半旬	22.0	27.7	17.3	1.9	ESE					21.0			12.8	
後半旬	20.3	23.3	18.2	1.3	N					21.5			3.4	
旬	21.2	25.5	17.7	1.6	N					42.5			16.2	
平年差/比	+1.7	+1.1	+2.7							173			26	

-) : 統計値を求める対象となる資料の一部が欠けているが、その範囲が許容の範囲内の値。
-] : 統計値を求める対象となる資料が、許容する範囲内の資料数を満たさず、十分な信頼を保証できない値。
- × : 統計値を求める対象となる資料が、参考値もしくは欠測により全く統計値を求めることができない。

地域気象観測旬報

2014年6月1日～10日 島根県 (68)
(2/5)

観測所名	斐川										10 以上積算気温			216
	気温()			風向・風速(m/s)						降水量(mm)			日照 (h)	
	平均	最高	最低	平均	最多	最大	風向	瞬間	風向	日計	1時間	10分		
1	23.3	31.8	14.1	3.0	S	6.6	WSW	8.7	WSW	0.0	0.0	0.0		
2	24.8	33.2	18.7	3.0	SSE	6.2	SSE	9.8	S	0.0	0.0	0.0		
3	23.4	29.0	20.2	4.0	E	7.7	E	10.3	S	0.0	0.0	0.0		
4	21.2	24.9	19.0	4.2	E	7.8	ENE	9.3	ENE	6.5	3.0	1.5		
5	19.2	20.6	18.4	6.7	ENE	9.3	ENE	11.3	ENE	26.5	10.5	3.0		
6	20.7	24.0	18.2	2.7	NNE	5.8	NNE	7.2	NNE	1.5	1.0	0.5		
7	21.2	23.7	20.1	3.7	N	6.5	N	7.2	N	0.0	0.0	0.0		
8	19.8	21.9	17.8	2.0	N	4.8	NW	5.7	WNW	0.0	0.0	0.0		
9	20.9	25.0	17.3	3.8	ENE	7.4	N	9.8	ESE	0.0	0.0	0.0		
10	21.2	24.4	19.3	3.8	E	8.2	ENE	9.3	ENE	20.5	16.5	15.0		
前半旬	22.4	27.9	18.1	4.2	E					33.0				
後半旬	20.8	23.8	18.5	3.2	N					22.0				
旬	21.6	25.9	18.3	3.7	E					55.0				
平年差/比	+1.7	+0.8	+2.9							331				

観測所名	松江										10 以上積算気温			218
	気温()			風向・風速(m/s)						降水量(mm)			日照 (h)	
	平均	最高	最低	平均	最多	最大	風向	瞬間	風向	日計	1時間	10分		
1	24.0	32.0	16.1	2.1	WNW	5.4	NW	8.2	NW	0.0	0.0	0.0	10.3	
2	25.5	32.4	19.7	2.3	E	5.7	ESE	9.7	ESE	0.0	0.0	0.0	3.2	
3	24.0	28.1	21.4	3.4	ESE	7.1	ESE	11.4	ESE	0.0	0.0	0.0	0.4	
4	21.6	25.0	19.2	3.9	E	7.1	E	11.9	E	6.0	2.5	1.0	0.0	
5	18.9	19.4	18.0	3.9	E	6	ENE	11.3	ENE	23.0	6.0	3.0	0.0	
6	20.9	24.7	18.1	1.8	E	4.1	ENE	7.2	E	0.0	0.0	0.0	0.8	
7	21.1	24.4	19.4	2.4	E	4.7	NNE	6.6	NNE	0.5	0.5	0.5	0.5	
8	20.0	22.2	18.9	2.0	NW	5	WNW	6.9	NW	5.0	1.5	1.5	0.0	
9	21.0	25.0	18.6	2.7	E	5.8	ENE	8.7	E	0.0	0.0	0.0	2.6	
10	21.2	24.7	20.2	2.9	E	5.2	E	8.5	E	24.5	18.5	6.5	0.0	
前半旬	22.8	27.4	18.9	3.1	E					29.0			13.9	
後半旬	20.8	24.2	19.0	2.4	E					30.0			3.9	
旬	21.8	25.8	19.0	2.7	E					59.0			17.8	
平年差/比	+1.6	+0.5	+2.9							199			26	

観測所名	出雲										10 以上積算気温			208
	気温()			風向・風速(m/s)						降水量(mm)			日照 (h)	
	平均	最高	最低	平均	最多	最大	風向	瞬間	風向	日計	1時間	10分		
1	21.2	29.1	12.0	1.4	W	4.4	W	7.8	W	0.0	0.0	0.0	9.7	
2	23.7	32.5	16.7	1.7	NE	4.5	NNE	8.7	SSE	0.0	0.0	0.0	2.5	
3	22.9	28.4	19.2	2.2	ESE	4.3	E	8.4	ESE	0.0	0.0	0.0	1.4	
4	19.6	23.9	17.5	2.0	E	4.5	ENE	7.1	E	3.5	1.0	0.5	0.0	
5	18.1	20.3	16.8	2.8	ENE	6.2	ENE	9.3	NE	6.0	2.5	1.0	0.0	
6	20.5	24.8	17.3	2.0	ENE	5	ENE	7.6	ENE	0.5	0.5	0.5	0.8	
7	20.6	23.2	19.1	2.1	ENE	4.4	ENE	6.4	NE	0.0	0.0	0.0	0.0	
8	19.4	22.2	16.6	1.3	WSW	3.8	WSW	6.0	WNW	1.0	0.5	0.5	0.3	
9	20.8	27.2	15.3	2.5	NE	5.6	NE	8.3	ENE	0.0	0.0	0.0	4.4	
10	20.7	24.8	19.0	2.5	ENE	5.3	ENE	8.0	ENE	13.5	5.0	3.5	1.0	
前半旬	21.1	26.8	16.4	2.0	ENE					9.5			13.6	
後半旬	20.4	24.4	17.5	2.1	ENE					15.0			6.5	
旬	20.8	25.6	17.0	2.1	ENE					24.5			20.1	
平年差/比	+1.2	+0.6	+2.7							77			30	

観測所名	大田										10 以上積算気温			215
	気温()			風向・風速(m/s)						降水量(mm)			日照 (h)	
	平均	最高	最低	平均	最多	最大	風向	瞬間	風向	日計	1時間	10分		
1	23.1	32.3	15.3	1.4	SE	3.5	NW	6.7	NW	0.0	0.0	0.0	9.6	
2	24.8	31.7	19.4	1.4	SSE	4.5	SE	8.2	ESE	0.0	0.0	0.0	2.8	
3	23.2	28.3	19.1	1.5	SE	4.3	SE	10.5	ESE	0.0	0.0	0.0	3.2	
4	20.7	24.2	17.9	1.1	ESE	4.1	SSE	10.2	SE	2.0	1.5	0.5	0.0	
5	19.5	24.6	17.6	0.7	N	3.9	N	6.2	N	6.0	2.0	1.0	0.9	
6	20.4	24.4	18.5	1.7	N	5.6	N	9.9	NNW	0.5	0.5	0.5	0.2	
7	20.3	22.4	19.4	2.3	N	4.9	N	8.4	N	0.0	0.0	0.0	0.0	
8	19.8	23.9	17.0	1.3	N	3	N	5.5	NNE	1.0	1.0	0.5	0.2	
9	20.6	25.7	16.0	1.5	N	5.4	N	8.6	N	0.0	0.0	0.0	6.1	
10	22.1	27.2	19.4	1.0	ESE	3.8	N	6.7	N	1.0	1.0	0.5	1.0	
前半旬	22.3	28.2	17.9	1.2	SE					8.0			16.5	
後半旬	20.6	24.7	18.1	1.6	N					2.5			7.5	
旬	21.5	26.5	18.0	1.4	N					10.5			24.0	
平年差/比	+1.2	+0.7	+2.7							30			36	

地域気象観測旬報

2014年6月1日～10日 島根県 (68)
(3/5)

観測所名	掛合										10 以上積算気温			202
	気温()			風向・風速(m/s)						降水量(mm)			日照 (h)	
	平均	最高	最低	平均	最多	最大	風向	瞬間	風向	日計	1時間	10分		
1	22.0	32.5	12.5	1.0	SSE	3.4	N	6.1	NNW	0.0	0.0	0.0	8.9	
2	22.9	31.2	16.9	0.9	SSE	4.7	SSE	9.0	SSE	0.0	0.0	0.0	2.0	
3	21.5	27.0	17.0	1.5	SSE	5.1	SSE	11.8	SSE	0.5	0.5	0.5	1.8	
4	18.3	23.1	16.6	0.8	NNW	3.5	NW	8.7	ESE	6.0	2.0	1.0	0.0	
5	17.7	19.1	16.1	1.2	NNW	2.9	NW	4.8	NW	8.0	4.5	1.5	0.1	
6	19.4	22.3	17.3	0.9	NW	3.4	NNW	5.9	NNW	3.0	1.5	0.5	0.0	
7	19.2	21.2	18.2	0.8	NW	2.6	NNW	4.0	NNW	1.5	0.5	0.5	0.0	
8	19.4	21.9	18.1	1.0	N	3.9	NNW	5.7	NNW	0.0	0.0	0.0	0.2	
9	20.8	26.6	17.6	1.3	NNW	3.7	NNW	6.0	N	0.0	0.0	0.0	3.1	
10	20.6	26.3	17.9	0.9	NNW	3.2	NNW	5.8	NNW	5.0	4.0	3.5	0.5	
前半旬	20.5	26.6	15.8	1.1	SSE					14.5			12.8	
後半旬	19.9	23.7	17.8	1.0	NNW					9.5			3.8	
旬	20.2	25.1	16.8	1.0	NNW					24.0			16.6	
平年差/比	+1.2	-0.3	+3.7							70			28	

観測所名	横田										10 以上積算気温			199
	気温()			風向・風速(m/s)						降水量(mm)			日照 (h)	
	平均	最高	最低	平均	最多	最大	風向	瞬間	風向	日計	1時間	10分		
1	21.7	32.7	11.3	0.8	N	3.8	NNE	7.3	NNE	0.0	0.0	0.0	10.3	
2	22.8	30.3	15.8	1.2	SE	3.9	E	8.6	E	0.0	0.0	0.0	3.6	
3	21.5	26.3	17.9	2.1	ESE	4.2	E	12.3	SSE	0.5	0.5	0.5	1.9	
4	19.4	21.6	17.3	2.4	ESE	5.8	ESE	12.8	E	5.0	3.5	2.0	0.0	
5	17.7	19.2	16.1	1.7	E	4.8	E	7.7	E	12.0	4.5	2.5	0.0	
6	18.5	20.9	16.1	0.8	ENE	3.1	E	5.8	ENE	2.5	2.0	0.5	0.0	
7	18.7	21.8	17.1	1.1	NNE	4.1	NNE	6.5	NNE	2.5	2.0	1.0	0.0	
8	18.3	22.4	16.8	1.0	W	3.9	WNW	5.7	W	1.0	0.5	0.5	0.5	
9	19.9	26.3	16.2	1.3	NE	5	NNE	8.5	NNE	2.0	2.0	2.0	5.2	
10	20.6	26.8	17.0	1.0	ENE	3.3	NNE	6.0	SSW	0.5	0.5	0.5	1.2	
前半旬	20.6	26.0	15.7	1.6	ESE					17.5			15.8	
後半旬	19.2	23.6	16.6	1.0	ENE					8.5			6.9	
旬	19.9	24.8	16.2	1.3	ENE					26.0			22.7	
平年差/比	+1.4	-0.2	+3.7							79			36	

観測所名	赤名										10 以上積算気温			191
	気温()			風向・風速(m/s)						降水量(mm)			日照 (h)	
	平均	最高	最低	平均	最多	最大	風向	瞬間	風向	日計	1時間	10分		
1	21.0	30.8	11.4	0.8	SSE	2.2	N	4.9	NW	0.0	0.0	0.0	9.6	
2	21.0	27.2	16.5	1.0	SSE	4	SE	9.6	SSE	0.0	0.0	0.0	2.0	
3	19.7	24.1	17.3	2.2	SE	5.3	ESE	11.1	SE	0.0	0.0	0.0	4.2	
4	17.5	19.2	16.2	2.7	SE	5.8	SE	12.2	SSE	2.0	1.0	0.5	0.0	
5	16.8	19.9	15.3	1.1	SE	4.5	SE	12.0	SSE	13.5	4.5	1.0	0.6	
6	18.0	20.8	16.4	0.5	NNE	2.5	NNE	4.3	NNE	27.0	16.0	8.0	0.3	
7	18.4	21.4	16.8	1.0	NNE	3	NNE	5.1	NNW	0.0	0.0	0.0	0.1	
8	18.5	23.4	15.7	0.6	NNE	2.1	NNE	4.9	NW	1.0	0.5	0.5	2.9	
9	19.6	26.0	14.2	0.8	NNW	3.8	SE	6.8	SE	0.0	0.0	0.0	5.6	
10	20.2	24.6	17.5	0.5	S	2.3	SE	5.0	SE	0.0	0.0	0.0	0.7	
前半旬	19.2	24.2	15.3	1.6	SE					15.5			16.4	
後半旬	18.9	23.2	16.1	0.7	NNE					28.0			9.6	
旬	19.1	23.7	15.7	1.1	SE					43.5			26.0	
平年差/比	+1.2	-0.4	+3.5							109			45	

観測所名	川本										10 以上積算気温			206
	気温()			風向・風速(m/s)						降水量(mm)			日照 (h)	
	平均	最高	最低	平均	最多	最大	風向	瞬間	風向	日計	1時間	10分		
1	21.0	32.4	11.5	0.6	NNE	2	NNE	4.6	N	0.0	0.0	0.0	8.2	
2	22.1	30.2	15.7	1.1	N	3.7	S	8.3	SSW	0.0	0.0	0.0	1.9	
3	22.0	27.3	18.1	1.8	S	4.2	SSE	10.4	SSW	0.0	0.0	0.0	3.9	
4	20.2	22.0	18.3	2.7	WSW	5.4	NNE	15.3	ENE	3.5	1.5	0.5	0.0	
5	18.8	21.4	17.5	1.3	W	4.1	NNE	9.3	SSW	7.0	2.0	1.0	0.2	
6	19.6	24.8	17.8	0.7	WSW	3	WSW	5.3	WNW	46.0	36.0	8.5	0.4	
7	19.9	22.6	18.6	0.7	NE	2.3	N	4.3	N	0.5	0.5	0.5	0.1	
8	19.6	22.1	17.3	1.0	N	2.6	NNE	5.2	NNE	4.5	4.5	2.0	0.1	
9	20.6	28.8	16.8	0.8	SSW	2.6	SW	5.2	W	0.5	0.5	0.5	3.0	
10	21.9	28.2	18.6	0.9	NE	3.5	NNE	6.4	NNE	0.0	0.0	0.0	1.3	
前半旬	20.8	26.7	16.2	1.5	WSW					10.5			14.2	
後半旬	20.3	25.3	17.8	0.8	N					51.5			4.9	
旬	20.6	26.0	17.0	1.2	WSW					62.0			19.1	
平年差/比	+1.3	0.0	+3.2							170			34	

地域気象観測旬報

2014年6月1日～10日 島根県 (68)
(4/5)

観測所名	浜田										10 以上積算気温			216
	気温()			風向・風速(m/s)						降水量(mm)			日照 (h)	
	平均	最高	最低	平均	最多	最大	風向	瞬間	風向	日計	1時間	10分		
1	22.9	28.9	16.6	2.4	ENE	4.6	WSW	6.2	WSW	0.0	0.0	0.0	8.7	
2	24.6	31.7	20.5	2.4	E	5.3	E	9.2	E	0.0	0.0	0.0	1.3	
3	23.3	26.7	19.8	2.9	E	5.3	ENE	12.0	SSE	0.0	0.0	0.0	2.9	
4	20.5	23.1	18.3	2.6	ENE	7.1	E	10.2	E	7.5	3.5	1.5	0.0	
5	21.5	27.1	17.8	2.7	ENE	6.7	ENE	9.9	E	0.0	0.0	0.0	2.2	
6	20.6	23.5	19.6	1.9	NE	4.3	NE	7.0	NNE	2.5	1.0	0.5	0.5	
7	19.8	20.4	19.3	2.6	NE	4.3	NNE	7.4	NNE	1.0	1.0	0.5	0.0	
8	20.0	22.6	18.6	2.2	ENE	4.3	N	6.6	N	0.0	0.0	0.0	2.7	
9	20.7	23.7	17.5	2.7	NE	5.2	NE	8.2	N	0.0	0.0	0.0	3.8	
10	21.8	24.9	20.0	1.9	NE	4.6	ENE	7.2	ENE	0.5	0.5	0.5	0.9	
前半旬	22.6	27.5	18.6	2.6	ENE					7.5			15.1	
後半旬	20.6	23.0	19.0	2.3	NE					4.0			7.9	
旬	21.6	25.3	18.8	2.4	ENE					11.5			23.0	
平年差/比	+1.7	+1.3	+2.9							35			34	

観測所名	瑞穂										10 以上積算気温			192
	気温()			風向・風速(m/s)						降水量(mm)			日照 (h)	
	平均	最高	最低	平均	最多	最大	風向	瞬間	風向	日計	1時間	10分		
1	20.6	31.6	9.9	0.7	ENE	3.5	E	6.1	WSW	0.0	0.0	0.0	8.7	
2	20.6	28.1	14.8	1.2	E	4.4	E	8.9	SSE	0.0	0.0	0.0	1.4	
3	19.9	23.2	17.7	2.6	E	5.1	E	10.6	E	0.0	0.0	0.0	4.1	
4	17.5	19.4	16.0	3.0	E	5.6	E	12.6	E	7.0	1.5	0.5	0.0	
5	16.8	17.9	15.8	1.3	E	3.6	ESE	8.3	E	10.5	3.5	1.5	0.0	
6	18.3	23.0	16.9	0.6	WNW	2	NE	3.8	ESE	17.5	7.5	2.5	0.3	
7	18.8	23.8	17.3	1.1	WNW	2.8	W	5.1	W	2.0	1.0	0.5	0.1	
8	19.1	25.2	16.1	1.1	WNW	4	W	6.8	W	2.5	1.5	1.0	2.4	
9	19.8	27.8	15.4	0.8	ENE	3.8	WNW	8.2	W	0.0	0.0	0.0	2.6	
10	20.5	25.6	16.8	1.0	ENE	3.8	E	5.8	E	0.0	0.0	0.0	0.7	
前半旬	19.1	24.0	14.8	1.8	E					17.5			14.2	
後半旬	19.3	25.1	16.5	0.9	WNW					22.0			6.1	
旬	19.2	24.6	15.7	1.3	E					39.5			20.3	
平年差/比	+1.0	-0.5	+3.7							111			33	

観測所名	弥栄										10 以上積算気温			191
	気温()			風向・風速(m/s)						降水量(mm)			日照 (h)	
	平均	最高	最低	平均	最多	最大	風向	瞬間	風向	日計	1時間	10分		
1	19.8	29.8	9.6	1.1	N	2.4	WSW	4.2	WSW	0.0	0.0	0.0	7.3	
2	21.0	27.5	15.3	1.4	N	3.9	SE	11.1	SE	0.0	0.0	0.0	1.4	
3	20.1	23.7	16.8	1.6	WNW	5.8	ESE	14.4	ESE	0.0	0.0	0.0	1.8	
4	18.5	20.2	16.2	2.4	NNE	5.6	ESE	13.4	SE	2.0	0.5	0.5	0.0	
5	19.3	22.5	17.0	1.3	SE	3.7	SE	8.3	SE	0.0	0.0	0.0	0.4	
6	18.1	22.5	17.0	1.1	N	3.7	N	6.0	NNE	3.0	1.0	0.5	0.2	
7	17.4	18.8	16.8	1.5	N	3.7	NNE	6.2	NNE	2.5	1.0	0.5	0.0	
8	17.7	20.3	16.1	1.5	N	3.8	NNW	5.4	NNW	0.0	0.5	0.0	0.9	
9	19.2	26.0	16.3	1.4	NNE	4	N	7.3	N	0.0	0.0	0.0	2.9	
10	20.1	24.1	17.7	0.9	N	3.7	N	5.6	NNE	1.5	1.5	1.5	0.8	
前半旬	19.7	24.7	15.0	1.6	N					2.0			10.9	
後半旬	18.5	22.3	16.8	1.3	N					7.0			4.8	
旬	19.1	23.5	15.9	1.4	N					9.0			15.7	
平年差/比	+1.1	-0.6	+3.8							25			26	

観測所名	高津										10 以上積算気温			207
	気温()			風向・風速(m/s)						降水量(mm)			日照 (h)	
	平均	最高	最低	平均	最多	最大	風向	瞬間	風向	日計	1時間	10分		
1	22.6	28.8	16.6	2.5	SSE	4.7	SSE	6.7	SSE	0.0	0.0	0.0		
2	23.2	28.4	19.3	3.5	SSE	9.1	SSE	12.9	S	0.0	0.0	0.0		
3	23.3	25.8	18.6	3.6	SSE	8	SSE	13.9	SE	0.0	0.0	0.0		
4	19.4	22.2	17.7	1.5	ESE	4.8	ESE	7.7	ESE	3.5	1.0	0.5		
5	19.7	23.2	16.4	1.5	SE	4	W	5.1	W	0.0	0.0	0.0		
6	19.7	22.2	18.4	2.2	NNE	4	NNE	6.7	N	2.0	2.0	1.0		
7	19.3	19.6	18.9	2.6	NNE	4.3	NNE	7.2	NNE	0.5	2.0	0.5		
8	19.4	20.8	18.4	1.7	NNE	3.3	N	5.7	NNE	0.5	0.5	0.5		
9	20.0	22.8	18.7	2.0	N	5	N	7.7	N	0.0	0.0	0.0		
10	20.6	23.6	18.8	1.7	ESE	4.5	NNE	7.7	NE	0.0	0.0	0.0		
前半旬	21.6	25.7	17.7	2.5	SSE					3.5				
後半旬	19.8	21.8	18.6	2.0	NNE					3.0				
旬	20.7	23.7	18.2	2.3	SSE					6.5				
平年差/比	+1.6	+0.5	+2.8							37				

地域気象観測旬報

2014年6月1日～10日 島根県 (68)
(5/5)

観測所名	益田										10 以上積算気温			219
日付	気温()			風向・風速(m/s)						降水量(mm)			日照 (h)	
	平均	最高	最低	平均	最多	最大	風向	瞬間	風向	日計	1時間	10分		
1	23.7	30.8	16.0	1.2	ESE	2.3	NW	4.4	N	0.0	0.0	0.0	10.2	
2	24.3	30.9	20.4	1.6	SE	5.1	SSW	9.7	SSW	0.0	0.0	0.0	1.0	
3	24.2	27.9	19.6	1.8	SE	4.9	SSE	12.0	S	0.0	0.0	0.0	3.5	
4	20.4	22.9	18.5	1.1	ESE	3.7	ESE	7.5	ESE	5.5	1.5	0.5	0.0	
5	20.8	24.8	17.5	1.0	ESE	2	WNW	4.1	WNW	1.0	1.0	0.5	0.3	
6	20.8	24.3	19.2	1.3	N	3.5	N	6.8	N	1.5	1.0	0.5	0.3	
7	20.2	21.3	19.7	1.6	N	3.4	N	7.2	NNE	4.0	2.5	1.0	0.0	
8	20.6	23.6	19.2	1.4	N	3.1	N	6.2	N	0.5	0.5	0.5	1.4	
9	21.7	24.8	19.8	1.5	N	3.7	N	6.8	N	0.0	0.0	0.0	2.8	
10	22.6	26.6	20.3	1.1	WNW	3.3	NNE	5.8	NNE	0.0	0.0	0.0	1.9	
前半旬	22.7	27.5	18.4	1.3	ESE					6.5			15.0	
後半旬	21.2	24.1	19.6	1.4	N					6.0			6.4	
旬	21.9	25.8	19.0	1.4	N					12.5			21.4	
平年差/比	+1.5	+0.7	+3.1							40			32	

観測所名	津和野										10 以上積算気温			209
日付	気温()			風向・風速(m/s)						降水量(mm)			日照 (h)	
	平均	最高	最低	平均	最多	最大	風向	瞬間	風向	日計	1時間	10分		
1	22.9	33.5	13.4	1.1	S	4.2	N	7.1	N	0.0	0.0	0.0	8.2	
2	22.3	29.8	17.3	2.5	SSW	7.1	SSW	13.7	SSW	0.0	0.0	0.0	0.9	
3	22.9	24.4	21.0	4.9	SSW	8.6	SW	16.8	SSW	0.0	0.0	0.0	1.5	
4	20.0	23.4	17.3	2.9	WSW	7.4	SW	14.6	SSE	7.5	2.5	1.0	0.0	
5	19.8	24.9	16.8	0.8	NE	3.4	E	6.7	ESE	5.5	5.0	3.0	0.2	
6	19.7	23.0	17.9	0.9	NNE	3.1	NNE	5.7	N	4.0	1.0	0.5	0.4	
7	18.9	19.8	18.3	1.1	NNE	2.8	NNE	6.1	NNE	7.5	1.5	0.5	0.0	
8	19.5	21.7	18.1	1.0	N	3	NNE	5.5	NNE	0.5	0.5	0.5	0.0	
9	20.7	26.8	17.8	1.1	N	4	N	7.0	NNE	0.0	0.0	0.0	1.2	
10	21.8	26.5	18.7	0.7	NW	3.6	SSW	6.5	SSW	2.0	1.5	1.0	1.0	
前半旬	21.6	27.2	17.2	2.4	SSW					13.0			10.8	
後半旬	20.1	23.6	18.2	1.0	NNE					14.0			2.6	
旬	20.9	25.4	17.7	1.7	NNE					27.0			13.4	
平年差/比	+0.8	-1.4	+3.2							80			23	

観測所名	吉賀										10 以上積算気温			203
日付	気温()			風向・風速(m/s)						降水量(mm)			日照 (h)	
	平均	最高	最低	平均	最多	最大	風向	瞬間	風向	日計	1時間	10分		
1	21.2	32.3	11.1	0.7	NE	3.7	WSW	6.1	SW	0.0	0.0	0.0	8.0	
2	20.6	25.6	15.7	2.8	WSW	7.9	WSW	13.3	WSW	0.0	0.0	0.0	0.9	
3	21.0	22.5	19.4	4.6	WSW	9.1	WSW	16.6	SW	0.0	0.0	0.0	1.3	
4	18.8	21.1	16.9	2.9	SW	6.6	WSW	11.4	SW	16.5	3.5	1.5	0.0	
5	19.3	22.8	17.1	1.6	SW	5.3	SW	10.0	SW	0.5	0.5	0.5	0.0	
6	19.2	22.7	17.4	2.1	NE	5.9	ENE	9.3	ENE	1.5	0.5	0.5	0.7	
7	19.2	22.8	18.0	2.1	NE	6	ENE	9.4	NE	8.0	4.0	1.5	0.8	
8	20.0	24.7	17.9	2.1	NE	7.2	ENE	11.0	ENE	0.0	0.0	0.0	4.9	
9	21.6	27.7	18.4	1.4	ENE	4.8	ENE	8.3	ENE	0.0	0.0	0.0	4.9	
10	21.6	25.5	19.3	1.3	W	4.6	WSW	8.1	SW	1.0	1.0	0.5	1.3	
前半旬	20.2	24.9	16.0	2.5	WSW					17.0			10.2	
後半旬	20.3	24.7	18.2	1.8	NE					10.5			12.6	
旬	20.3	24.8	17.1	2.2	WSW					27.5			22.8	
平年差/比	//	//	//							//			//	

地域雨量観測旬報

2014年6月1日～10日 島根県 (68)

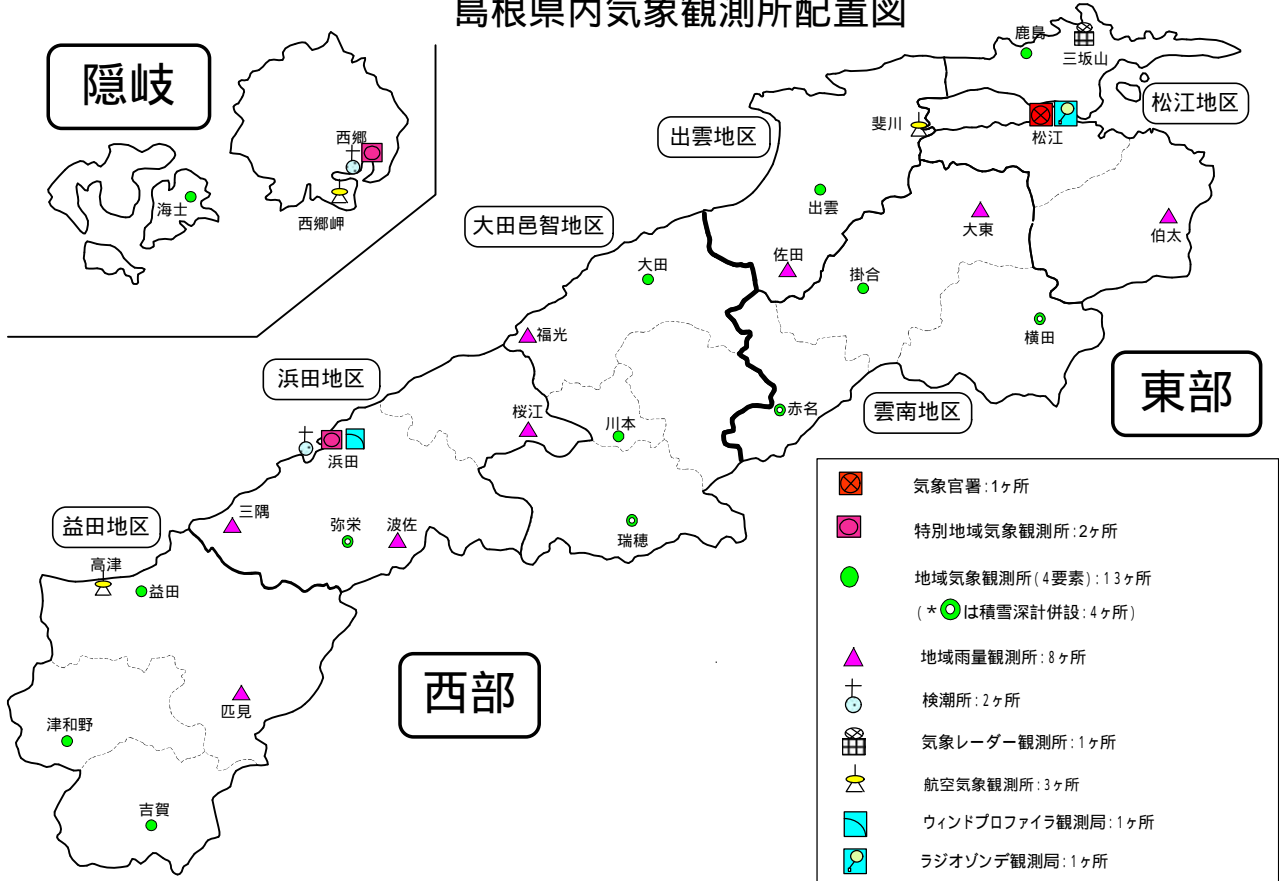
(1/1)

観測所名	大東				伯太				佐田				福光				桜江				三隅			
	降水量(mm)				降水量(mm)				降水量(mm)				降水量(mm)				降水量(mm)				降水量(mm)			
	日計	平年比	最大1時間	最大10分間	日計	平年比	最大1時間	最大10分間	日計	平年比	最大1時間	最大10分間	日計	平年比	最大1時間	最大10分間	日計	平年比	最大1時間	最大10分間	日計	平年比	最大1時間	最大10分間
1	0.0		0.0	0.0	0.0		0.0	0.0	0.0		0.0	0.0	0.0		0.0	0.0	0.0		0.0	0.0	0.0		0.0	0.0
2	0.0		0.0	0.0	0.0		0.0	0.0	0.0		0.0	0.0	0.0		0.0	0.0	0.0		0.0	0.0	0.0		0.0	0.0
3	0.0		0.0	0.0	0.0		0.0	0.0	0.0		0.0	0.0	0.0		0.0	0.0	0.5		0.5	0.5	0.0		0.0	0.0
4	5.0		1.5	1.0	3.5		1.5	1.0	17.0		6.5	2.5	1.5		1.0	0.5	2.0		1.0	0.5	6.5		2.0	0.5
5	20.5		7.0	4.5	16.0		4.5	1.5	10.5		2.5	1.5	2.0		1.0	0.5	2.0		1.0	0.5	0.0		0.0	0.0
半旬計/最大	25.5	150	7.0	4.5	19.5	115	4.5	1.5	27.5	141	6.5	2.5	3.5	19	1.0	0.5	4.5	24	1.0	0.5	6.5	36	2.0	0.5
6	3.5		3.0	2.0	2.0		1.0	1.0	1.0		1.0	0.5	1.5		1.0	0.5	6.0		5.5	2.0	1.0		0.5	0.5
7	1.0		0.5	0.5	3.0		2.5	1.0	0.0		0.0	0.0	0.0		0.0	0.0	0.5		0.5	0.5	5.0		3.0	2.5
8	2.5		1.5	1.0	1.0		0.5	0.5	0.0		0.0	0.0	0.5		0.5	0.5	0.0		0.0	0.0	0.0		0.0	0.0
9	0.0		0.0	0.0	0.0		0.0	0.0	0.0		0.0	0.0	0.0		0.0	0.0	0.0		0.0	0.0	0.0		0.0	0.0
10	8.0		2.5	2.5	1.0		1.0	0.5	0.5		0.5	0.5	0.0		0.0	0.0	0.0		0.0	0.0	0.0		0.0	0.0
半旬計/最大	15.0	96	3.0	2.5	7.0	42	2.5	1.0	1.5	8	1.0	0.5	2.0	12	1.0	0.5	6.5	38	5.5	2.0	6.0	38	3.0	2.5
旬計	40.5	136			26.5	82			29.0	80			5.5	17			11.0	33			12.5	42		
旬最大	20.5		7.0	4.5	16.0		4.5	1.5	17.0		6.5	2.5	2.0		1.0	0.5	6.0		5.5	2.0	6.5		3.0	2.5
起日	5		5	5	5		5	5	4		4	4	5		6	8	6		6	6	4		7	7

観測所名	波佐				匹見																				
	降水量(mm)				降水量(mm)				降水量(mm)				降水量(mm)				降水量(mm)				降水量(mm)				
	日計	平年比	最大1時間	最大10分間	日計	平年比	最大1時間	最大10分間	日計	平年比	最大1時間	最大10分間	日計	平年比	最大1時間	最大10分間	日計	平年比	最大1時間	最大10分間	日計	平年比	最大1時間	最大10分間	
1	0.0		0.0	0.0	0.0		0.0	0.0																	
2	0.0		0.0	0.0	0.0		0.0	0.0																	
3	1.0		0.5	0.5	0.0		0.0	0.0																	
4	8.5		2.0	1.0	6.5		2.0	1.0																	
5	0.5		0.5	0.5	0.0		0.0	0.0																	
半旬計/最大	10.0	47	2.0	1.0	6.5	33	2.0	1.0																	
6	6.0		2.0	1.0	4.0		1.0	1.0																	
7	4.5		2.5	1.0	1.5		1.0	0.5																	
8	0.0		0.0	0.0	0.0		0.0	0.0																	
9	1.5		1.5	1.0	0.0		0.0	0.0																	
10	0.0		0.0	0.0	4.0		2.5	1.5																	
半旬計/最大	12.0	60	2.5	1.0	9.5	51	2.5	1.5																	
旬計	22.0	59			16.0	48																			
旬最大	8.5		2.5	1.0	6.5		2.5	1.5																	
起日	4		7	9	4		10	10																	

-) : 統計値を求める対象となる資料の一部が欠けているが、その範囲が許容の範囲内の値。
-] : 統計値を求める対象となる資料が、許容する範囲内の資料数を満たさず、十分な信頼を保証できない値。
- x : 統計値を求める対象となる資料が、参考値もしくは欠測により全く統計値を求めることができない。

島根県内気象観測所配置図



平成26年4月1日現在

島根県地域気象観測所（アメダス）所在地一覧表

観測所	気温	降水量	日照	風向 風速	積雪	所在地	緯度	経度	海面上 の高さ
西郷						隠岐郡隠岐の島町西町大城ノ一（西郷特別地域気象観測所）	36°12.2'	133°20.0'	27m
西郷岬						隠岐郡隠岐の島町岬町（隠岐航空気象観測所）	36°10.7'	133°19.4'	80m
海士						隠岐郡海士町海士	36°05.8'	133°05.8'	3m
鹿島						松江市鹿島町北講武	35°31.2'	133°01.3'	5m
斐川						出雲市斐川町沖州（出雲航空気象観測所）	35°24.8'	132°53.4'	2m
松江						松江市西津田（松江地方気象台）	35°27.4'	133°03.9'	17m
出雲						出雲市芦渡町	35°19.9'	132°43.8'	20m
大東						雲南市大東町下阿用	35°19.1'	132°57.9'	56m
伯太						安来市伯太町西母里	35°21.0'	133°16.4'	23m
佐田						出雲市佐田町大呂	35°13.3'	132°43.4'	100m
大田						大田市大田町大田	35°11.4'	132°29.8'	30m
掛合						雲南市掛合町掛合	35°11.8'	132°48.9'	215m
横田						仁多郡奥出雲町稲原	35°10.4'	133°06.2'	369m
福光						大田市温泉津町福光	35°04.2'	132°20.0'	8m
赤名						飯石郡飯南町下赤名	35°00.1'	132°42.7'	444m
桜江						江津市桜江町川戸	34°57.2'	132°20.0'	32m
川本						邑智郡川本町川本	34°58.6'	132°29.5'	132m
浜田						浜田市大辻町（浜田特別地域気象観測所）	34°53.8'	132°04.2'	19m
瑞穂						邑智郡邑南町淀原	34°51.2'	132°31.8'	327m
三隅						浜田市三隅町三隅	34°47.3'	131°57.5'	11m
弥栄						浜田市弥栄町長安本郷	34°46.6'	132°06.5'	380m
波佐						浜田市金城町波佐	34°46.8'	132°11.8'	370m
高津						益田市内田町（石見航空気象観測所）	34°40.5'	131°47.4'	54m
益田						益田市あけぼの東町	34°40.6'	131°50.6'	4m
匹見						益田市匹見町匹見	34°34.3'	132°01.0'	259m
津和野						鹿足郡津和野町森村	34°27.7'	131°46.2'	165m
吉賀						鹿足郡吉賀町七日市	34°23.5'	131°53.6'	250m

中国地方 1か月予報

(6月7日から7月6日までの天候見通し)

平成26年6月5日
広島地方気象台発表

<予想される向こう1か月の天候>

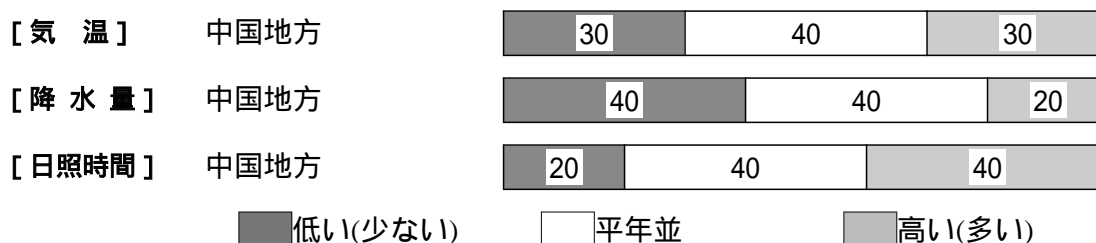
向こう1か月の出現の可能性が最も大きい天候と、特徴のある気温、降水量等の確率は以下のとおりです。

平年に比べ曇りや雨の日が少ないでしょう。

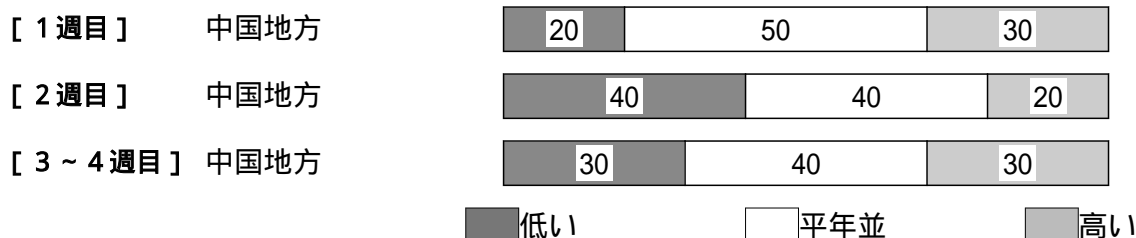
向こう1か月の降水量は、平年並または少ない確率ともに40%です。日照時間は、平年並または多い確率ともに40%です。

週別の気温は、1週目は、平年並の確率50%です。2週目は、平年並または低い確率ともに40%です。

<向こう1か月の気温、降水量、日照時間の各階級の確率(%)>



<気温経過の各階級の確率(%)>



<予報の対象期間>

1か月 : 6月7日(土) ~ 7月6日(日)
1週目 : 6月7日(土) ~ 6月13日(金)
2週目 : 6月14日(土) ~ 6月20日(金)
3~4週目 : 6月21日(土) ~ 7月4日(金)

<次回発表予定等>

1か月予報 : 毎週木曜日 14時30分 次回は6月12日
3か月予報 : 6月25日(水) 14時

< 参考資料（平年並の範囲等） >

(1) 30 年平均値（向こう 1 か月の平均気温、降水量等と 1 週目、2 週目、3 ~ 4 週目の平均気温）

	気 温 ()	降 水 量 (mm)	日照時間 (時間)	気 温()		
				1 週目	2 週目	3 ~ 4 週目
松江	22.1	230.3	146.9	20.8	21.6	22.7
西郷	20.9	211.8	152.4	19.4	20.3	21.6
浜田	21.9	247.6	148.1	20.5	21.3	22.6
鳥取	22.5	177.5	143.6	21.0	21.9	23.2
米子	22.3	218.8	150.3	20.8	21.7	23.0
境	22.2	217.4	155.2	20.8	21.7	22.9
広島	23.7	296.8	148.9	22.5	23.2	24.3
呉	22.9	273.4	150.5	21.7	22.3	23.6
福山	23.0	209.6	161.5	21.6	22.5	23.8
岡山	24.0	195.0	147.4	22.7	23.4	24.6
津山	22.0	225.8	138.0	20.5	21.4	22.7

なお、気温、降水量等の「平年並」の範囲は、地点ごとに幾分違いはありますが、下に示した地域平均の「平年並」の範囲を参考にしてください。

(2) 1981 ~ 2010 年のデータに基づいた向こう 1 か月地域平均の気温、降水量等の平年差（比）の「平年並」の範囲は次のとおりです。

	気温平年差()	降水量平年比(%)	日照時間平年比(%)
中国地方	-0.3 ~ +0.5	78 ~ 110	88 ~ 111
山陰	-0.3 ~ +0.5	74 ~ 115	86 ~ 112
山陽	-0.3 ~ +0.5	75 ~ 116	89 ~ 110

(3) この予報期間の 1 週目、2 週目、3 ~ 4 週目の地域平均の気温平年差の「平年並」の範囲は次のとおりです。

	1 週目	2 週目	3 ~ 4 週目
中国地方	-0.3 ~ +0.4	-0.4 ~ +0.5	-0.6 ~ +0.5
山陰	-0.4 ~ +0.4	-0.5 ~ +0.6	-0.7 ~ +0.6
山陽	-0.3 ~ +0.5	-0.4 ~ +0.5	-0.6 ~ +0.5

< 参考資料（利用上の注意） >

- (1) 気温（降水量）等は、「低い（少ない）」「平年並」「高い（多い）」の 3 つの階級で予報します。階級の幅は、1981 ~ 2010 年の 30 年間に於ける各階級の出現率が等分（それぞれ 33%）となるように決めてあります（気候的出現率と呼びます）。
- (2) 予報する確率の数値は、それぞれの階級が出現する可能性の大きさを表しています。予測資料の信頼性が大きい場合には気候的出現率から大きく隔たった 10% 以下や 60% 以上の確率を付けられますが、特定の階級を強調できない場合には気候的出現率と同じかそれと同程度（30%、40%）の確率しか付けられません。
- (3) 晴れや雨などの天気日数は、平年の日数よりも多い（少ない）場合は「平年に比べて多い（少ない）」、また平年の日数と同程度に多い（少ない）場合には「平年と同様に多い（少ない）」と表現します。なお、単に多い（少ない）と表現した場合には対象期間の 2 分の 1 より多い（少ない）ことを意味します。