

島根県農業気象速報

平成 26 年 5 月中旬

島根県
松江地方気象台

平成 26 年 5 月 21 日発行

気象概況 平成 26 年 5 月中旬

期間の前半は、天気は短い周期で変化した。後半は、高気圧に覆われて晴れた日が多かったが、20日は低気圧の影響でまとまった雨となり、西部の多い所では日降水量が50ミリを超えた。

日付	天気概況	松江(06時～18時)	松江(18時～翌06時)
11日	東日本に中心を持つ高気圧に覆われる	晴後一時薄曇	曇
12日	南から暖かく湿った空気が流入する	雨一時曇	曇後晴
13日	東シナ海の高気圧に覆われる	晴	晴後曇
14日	気圧の谷の影響を受ける	曇	曇後一時雨
15日	気圧の谷の影響を受ける	雨時々曇一時晴	晴
16日	東シナ海の高気圧に覆われる	快晴	晴後一時薄曇
17日	日本海の高気圧に覆われる	晴時々薄曇	晴時々薄曇
18日	日本海の高気圧に覆われる	薄曇時々晴	薄曇後晴
19日	日本の東海上の高気圧に覆われる	晴時々薄曇	薄曇
20日	低気圧が西日本の南岸を東北東に進む	曇一時雨	雨

気象官署・特別地域気象観測所の観測値(5月中旬)

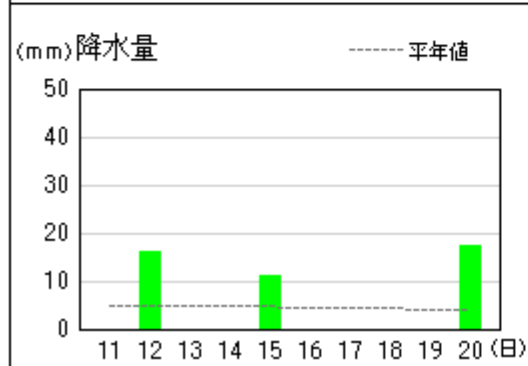
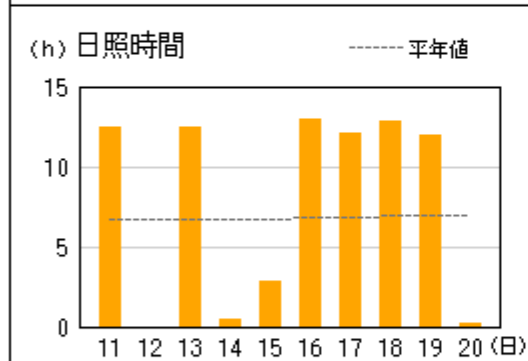
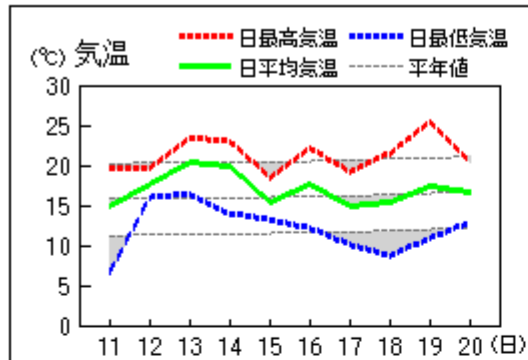
要素	気温()						降水量(mm)		日照時間(h)	
	平均		最高		最低		本年	平年	本年	平年
	本年	平年	本年	平年	本年	平年				
松江	18.6	17.1	23.7	22.2	13.4	12.7	30.5	52.0	76.0	63.7
浜田	18.4	17.1	22.7	21.4	14.0	12.8	71.5	56.5	75.9	63.9
西郷	17.0	16.0	21.3	20.3	12.1	11.6	44.5	48.9	78.1	65.8

平均気温は、松江・浜田「かなり高い」、西郷「高い」。降水量は、松江・西郷「平年並」、浜田「多い」。日照時間は、全域「多い」。

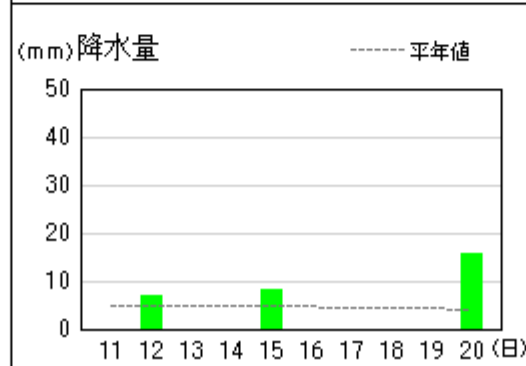
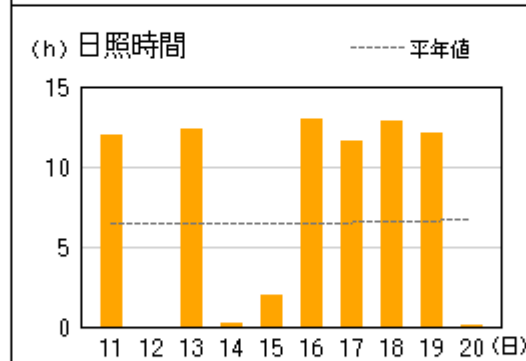
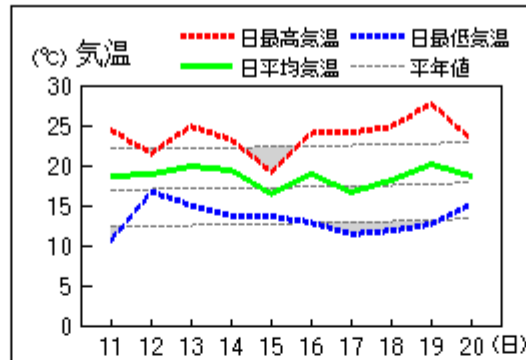
注：地上気象観測における平年の統計期間は、松江、浜田、西郷とも1981～2010年の30年間である。

アメダス 気象経過図：2014年05月11日-2014年05月20日

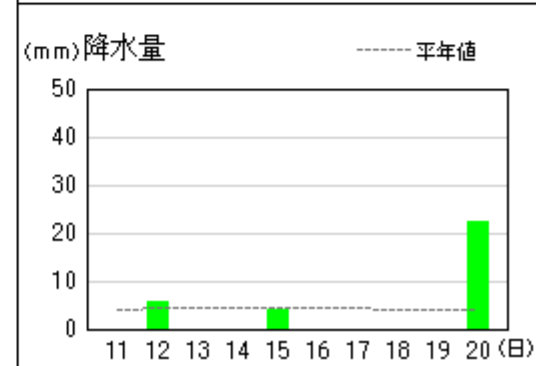
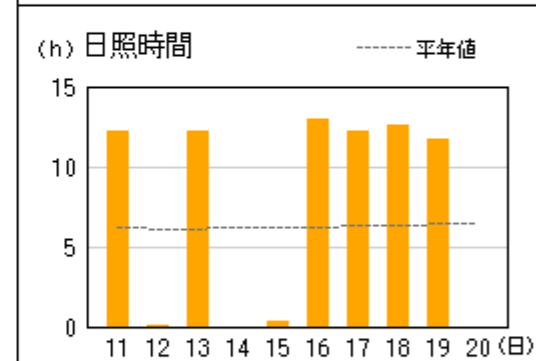
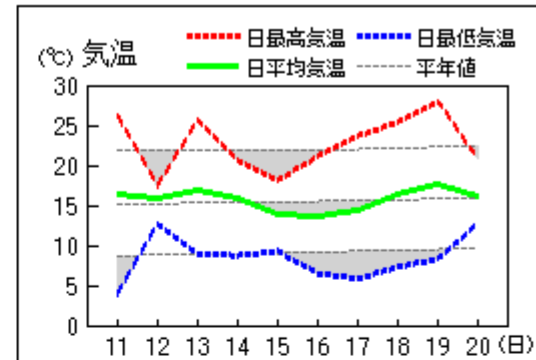
西郷



松江

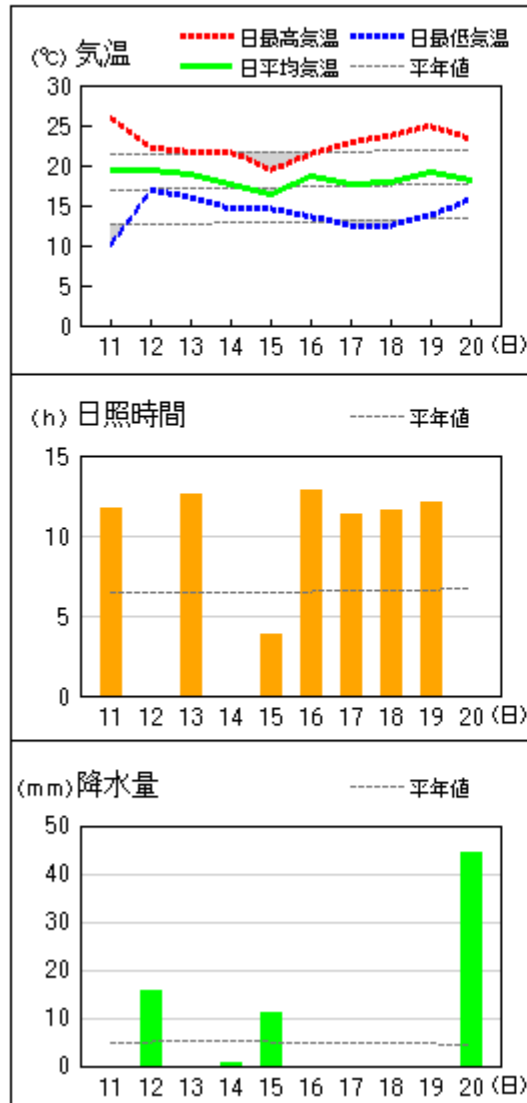


横田

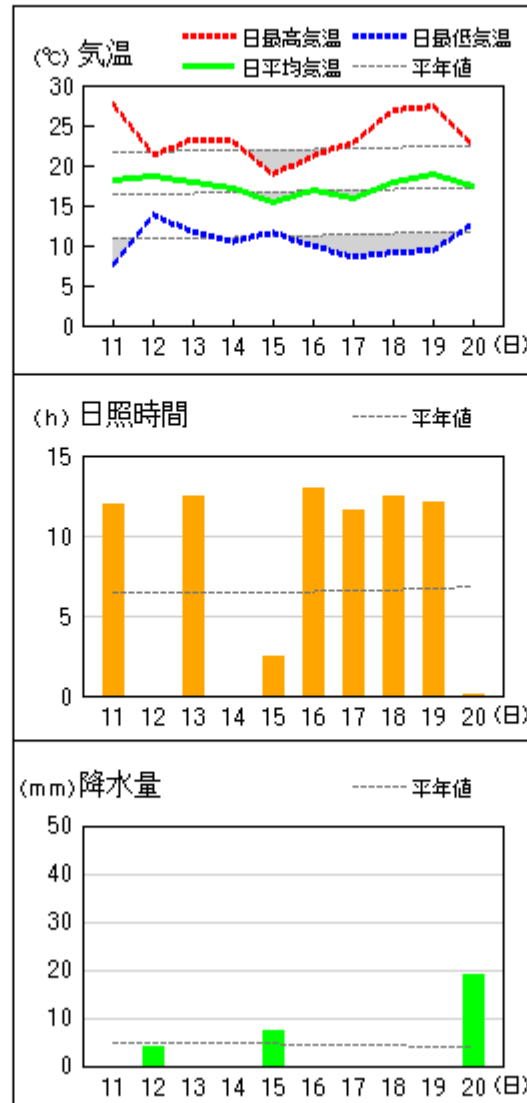


アメダス 気象経過図：2014年05月11日-2014年05月20日

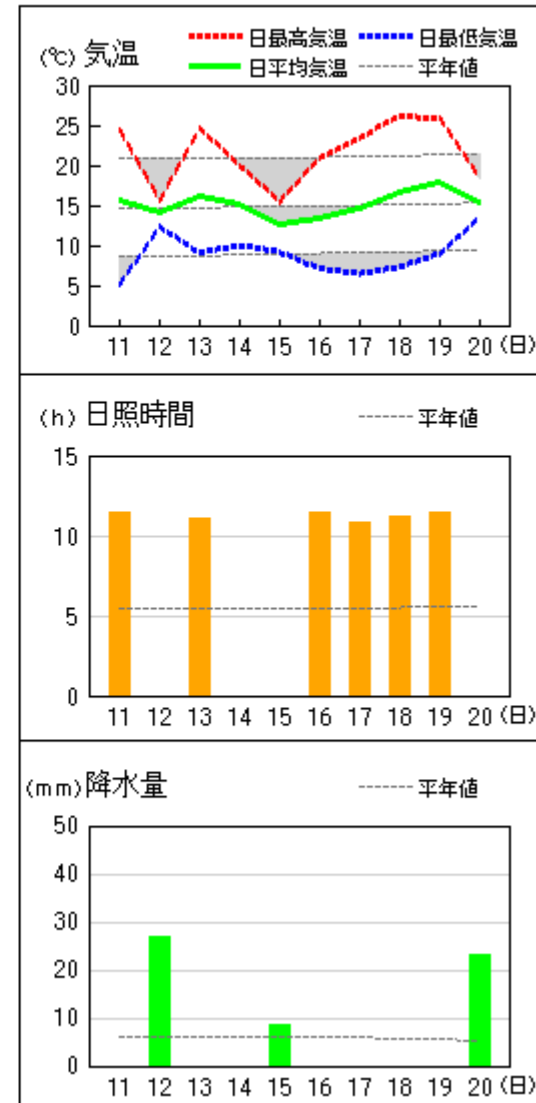
浜田



出雲

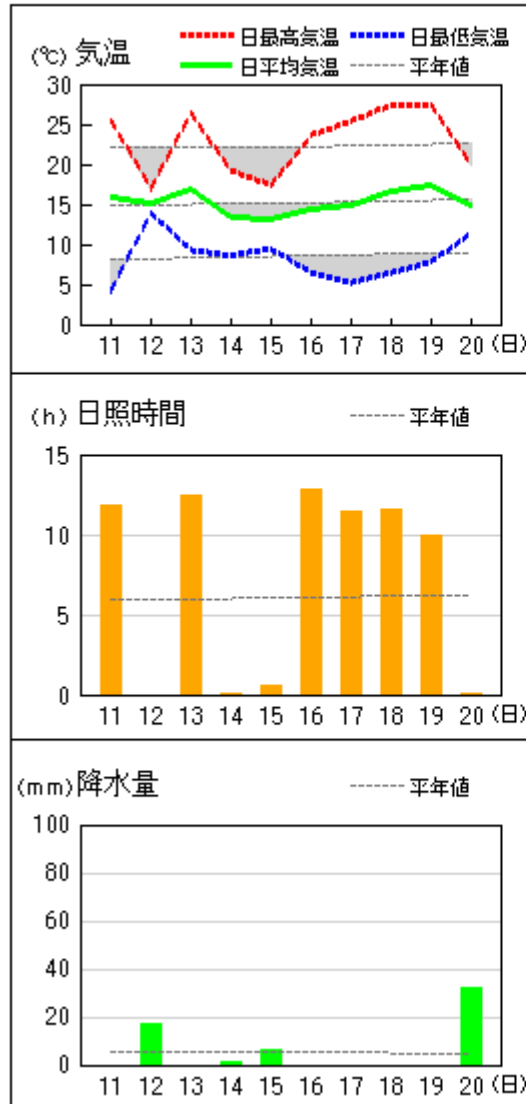


赤名

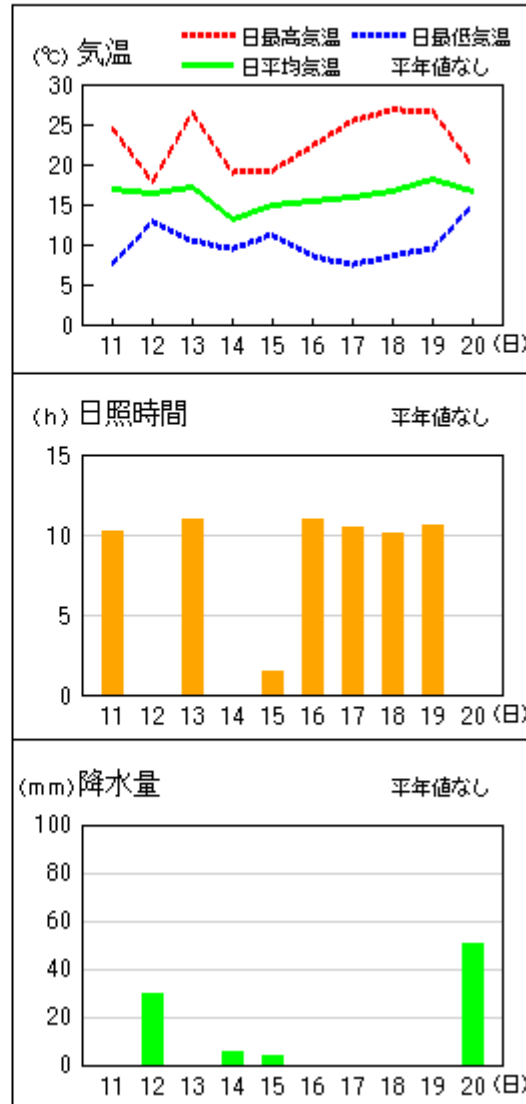


アメダス 気象経過図：2014年05月11日-2014年05月20日

瑞穂



吉賀

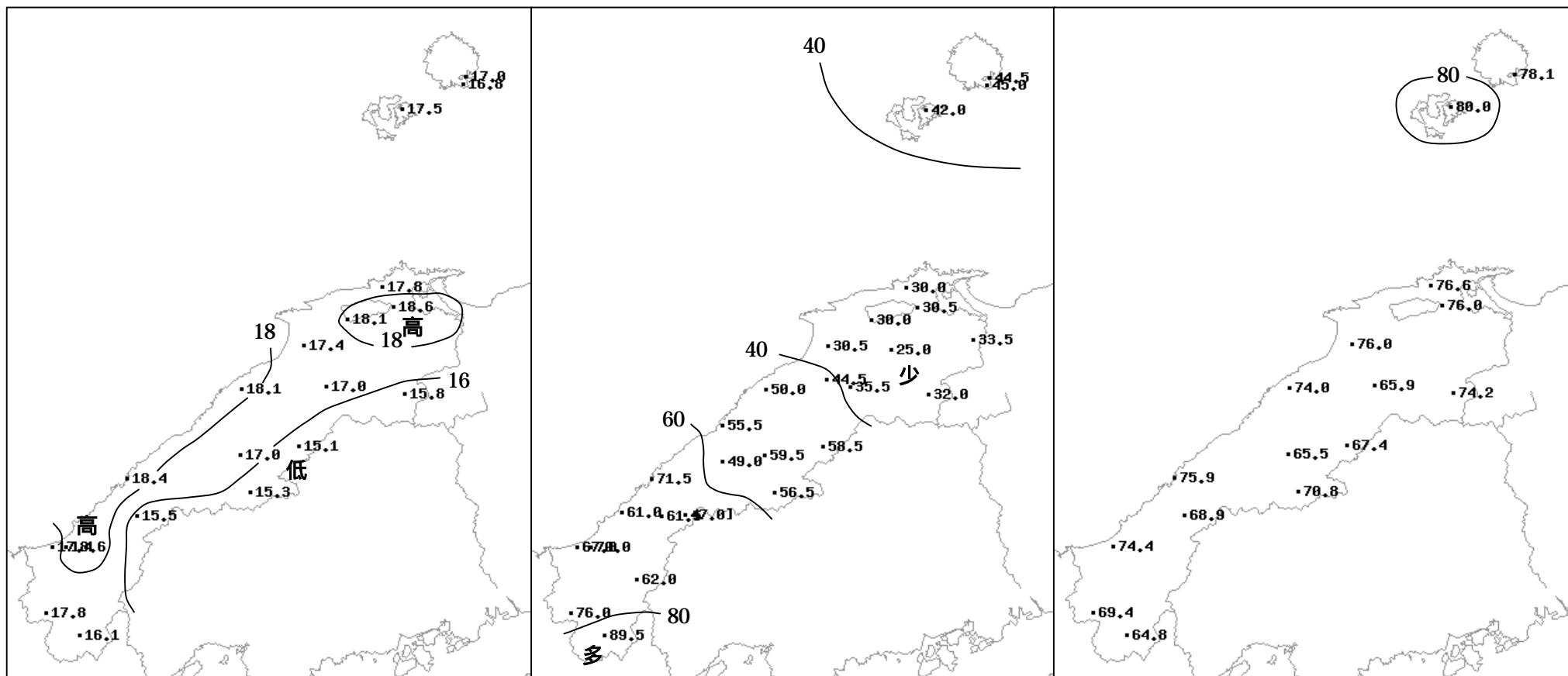


2014年（平成26年）5月中旬の気象分布図

平均気温（℃）

降水量（mm）

日照時間（h）



]: 統計値を求める対象となる資料が、許容する範囲内の資料数を満たさず、十分な信頼を保証できない値。

地域気象観測旬報

2014年5月11日～20日 島根県 (68)
(1/5)

観測所名	西郷										10 以上積算気温			170
	気温()			風向・風速(m/s)						降水量(mm)			日照(h)	
	平均	最高	最低	平均	最多	最大	風向	瞬間	風向	日計	1時間	10分		
11	15.0	19.7	6.6	2.9	ENE	6.2	ENE	10.8	SSE	0.0	0.0	0.0	12.4	
12	17.6	19.7	16.0	4.3	SSW	9.3	SW	16.4	WSW	16.0	6.0	2.5	0.0	
13	20.3	23.5	16.5	5.4	WSW	9.1	W	15.8	WSW	0.0	0.0	0.0	12.5	
14	19.9	23.0	14.0	3.6	WSW	7.7	WSW	11.9	SW	0.0	0.0	0.0	0.4	
15	15.4	18.5	13.2	2.3	WNW	5.8	W	10.1	W	11.0	6.0	1.5	2.8	
16	17.7	22.2	12.2	4.0	WNW	8.1	WNW	13.9	W	0.0	0.0	0.0	13.0	
17	14.8	19.2	10.1	2.5	ENE	4.8	E	7.2	E	0.0	0.0	0.0	12.1	
18	15.4	21.5	8.7	2.5	ENE	5.6	ENE	8.5	ENE	0.0	0.0	0.0	12.8	
19	17.3	25.5	10.9	1.9	SSE	4.4	SE	6.7	SSE	0.0	0.0	0.0	11.9	
20	16.7	20.5	12.9	1.5	NW	5.6	NE	9.6	NE	17.5	6.0	2.0	0.2	
前半旬	17.6	20.9	13.3	3.7	WSW					27.0			28.1	
後半旬	16.4	21.8	11.0	2.5	NW					17.5			50.0	
旬	17.0	21.3	12.1	3.1	WNW					44.5			78.1	
平年差/比	+1.0	+1.0	+0.5							91			119	

観測所名	西郷岬										10 以上積算気温			168
	気温()			風向・風速(m/s)						降水量(mm)			日照(h)	
	平均	最高	最低	平均	最多	最大	風向	瞬間	風向	日計	1時間	10分		
11	15.3	19.3	9.7	5.5	NE	9.5	NE	11.8	SSE	0.0	0.0	0.0	0.0	
12	16.6	18.5	15.3	6.5	S	13	S	19.5	S	15.5	5.5	2.0	0.0	
13	18.7	21.6	15.4	7.7	WSW	11.7	W	18.5	W	0.0	0.0	0.0	0.0	
14	18.7	21.5	15.5	3.6	WSW	7.8	WSW	9.8	SW	0.0	0.0	0.0	0.0	
15	15.8	18.0	13.8	3.0	WSW	7	W	10.3	WNW	12.0	6.0	1.5	0.0	
16	17.4	21.3	13.4	5.8	WNW	10.2	WNW	15.4	WNW	0.0	0.0	0.0	0.0	
17	14.6	17.7	11.2	3.2	E	5.6	NE	7.2	NE	0.0	0.0	0.0	0.0	
18	15.3	18.6	10.6	4.1	NE	8.3	NE	9.8	NE	0.0	0.0	0.0	0.0	
19	17.8	23.0	13.0	3.0	NNE	4.8	NE	6.2	NE	0.0	0.0	0.0	0.0	
20	17.6	20.9	15.3	3.0	NNE	8.3	NNE	11.3	NNE	17.5	6.5	2.0	0.0	
前半旬	17.0	19.8	13.9	5.3	WSW					27.5			28.1	
後半旬	16.5	20.3	12.7	3.8	NNE					17.5			50.0	
旬	16.8	20.0	13.3	4.5	WSW					45.0			78.1	
平年差/比	+1.4	+1.1	+1.3							111			119	

観測所名	海士										10 以上積算気温			175
	気温()			風向・風速(m/s)						降水量(mm)			日照(h)	
	平均	最高	最低	平均	最多	最大	風向	瞬間	風向	日計	1時間	10分		
11	15.7	21.6	7.4	2.4	E	5.8	ESE	10.8	ESE	0.0	0.0	0.0	12.4	
12	18.0	20.4	16.2	3.4	SSE	6.9	SSE	12.9	SSW	13.5	4.5	2.0	0.0	
13	20.1	23.3	16.6	5.3	SW	6.9	WSW	15.0	WSW	0.5	0.5	0.5	12.6	
14	19.9	23.8	13.2	2.0	SW	5.3	SW	10.5	SW	0.0	0.0	0.0	0.5	
15	16.1	19.4	12.8	1.4	WSW	5	W	9.2	SW	9.5	4.5	1.5	4.0	
16	18.0	20.8	13.7	3.8	W	6.9	W	14.0	W	0.0	0.0	0.0	13.0	
17	15.7	20.6	11.5	1.3	ESE	3.4	ENE	6.1	ESE	0.0	0.0	0.0	12.6	
18	16.1	21.1	9.4	1.5	ENE	4.2	E	8.9	ENE	0.0	0.0	0.0	13.0	
19	18.6	25.6	12.3	1.1	ENE	3.9	WSW	6.6	WSW	0.0	0.0	0.0	11.8	
20	17.1	21.5	13.4	0.9	NE	4.1	NE	6.8	E	18.5	6.0	2.0	0.1	
前半旬	18.0	21.7	13.2	2.9	SW					23.5			29.5	
後半旬	17.1	21.9	12.1	1.7	ENE					18.5			50.5	
旬	17.5	21.8	12.7	2.3	SW					42.0			80.0	
平年差/比	+1.2	+1.5	+0.9							94			128	

観測所名	鹿島										10 以上積算気温			178
	気温()			風向・風速(m/s)						降水量(mm)			日照(h)	
	平均	最高	最低	平均	最多	最大	風向	瞬間	風向	日計	1時間	10分		
11	18.4	26.3	7.1	2.3	E	5.3	SE	12.2	SSE	0.0	0.0	0.0	11.6	
12	18.5	21.1	16.1	4.1	SSE	8.8	S	15.6	S	8.5	2.5	1.0	0.0	
13	19.3	25.4	13.6	4.4	SW	8.5	SW	11.7	SW	0.0	0.0	0.0	12.3	
14	18.2	22.7	11.7	1.5	E	5.5	ESE	9.0	ESE	0.0	0.0	0.0	0.2	
15	16.1	19.4	14.0	1.8	WNW	5.7	W	9.3	W	8.0	2.5	1.0	3.1	
16	17.0	21.2	11.2	3.6	W	8	W	12.4	WSW	0.0	0.0	0.0	12.9	
17	16.0	22.8	9.8	1.4	ENE	4	N	6.9	NNW	0.0	0.0	0.0	11.9	
18	17.7	26.3	10.1	1.4	E	4.4	ESE	6.3	ESE	0.0	0.0	0.0	12.7	
19	18.5	26.0	10.8	1.6	ENE	4.8	NNW	7.4	NNW	0.0	0.0	0.0	11.8	
20	17.9	22.7	13.0	2.1	ESE	6.3	ESE	12.2	NNE	13.5	5.0	1.5	0.1	
前半旬	18.1	23.0	12.5	2.8	E					16.5			27.2	
後半旬	17.4	23.8	11.0	2.0	ENE					13.5			49.4	
旬	17.8	23.4	11.7	2.4	E					30.0			76.6	
平年差/比	+1.2	+2.0	-0.1							59			125	

-) : 統計値を求める対象となる資料の一部が欠けているが、その範囲が許容の範囲内の値。
-] : 統計値を求める対象となる資料が、許容する範囲内の資料数を満たさず、十分な信頼を保証できない値。
- x : 統計値を求める対象となる資料が、参考値もしくは欠測により全くなく統計値を求めることができない。

地域気象観測旬報

2014年5月11日～20日 島根県
(2/5)

観測所名	斐川										10 以上積算気温			181
	気温()			風向・風速(m/s)						降水量(mm)			日照 (h)	
	平均	最高	最低	平均	最多	最大	風向	瞬間	風向	日計	1時間	10分		
11	17.8	26.2	7.7	4.6	SSE	9.3	ENE	11.3	ENE	0.0	0.0	0.0		
12	18.9	21.4	16.0	7.1	S	16.6	SSE	23.1	SSE	4.0	2.0	1.0		
13	19.1	23.5	14.1	5.9	WSW	11.3	WSW	14.9	WSW	0.0	0.0	0.0		
14	17.9	23.0	11.8	2.6	SSE	9.1	SSE	12.3	SSE	0.0	0.0	0.0		
15	16.6	20.2	14.0	3.7	WSW	8.3	WNW	10.8	WSW	4.0	1.5	0.5		
16	18.3	23.7	13.0	5.9	WNW	10.7	WNW	14.4	WNW	0.0	0.0	0.0		
17	16.6	23.7	10.5	3.7	ENE	6.9	ENE	8.2	ENE	0.0	0.0	0.0		
18	17.6	25.6	11.4	4.1	ENE	8.8	E	10.3	E	0.0	0.0	0.0		
19	19.2	27.8	11.5	2.9	SSE	7.1	N	8.7	NNE	0.0	0.0	0.0		
20	18.5	23.0	14.5	3.5	SE	10.1	NNE	11.8	NE	22.0	6.5	2.5		
前半旬	18.1	22.9	12.7	4.8	SSE					8.0				
後半旬	18.0	24.8	12.2	4.0	SSE					22.0				
旬	18.1	23.8	12.5	4.4	SSE					30.0				
平年差/比	+1.3	+2.1	+0.6							66				

観測所名	松江										10 以上積算気温			186
	気温()			風向・風速(m/s)						降水量(mm)			日照 (h)	
	平均	最高	最低	平均	最多	最大	風向	瞬間	風向	日計	1時間	10分		
11	18.6	24.4	10.7	3.7	ESE	6.9	E	10.6	SE	0.0	0.0	0.0	12.0	
12	19.0	21.5	16.7	3.2	W	6.9	WSW	12.7	SSE	7.0	2.5	1.0	0.0	
13	19.8	24.9	15.0	5.7	W	10.3	W	14.1	WSW	0.0	0.0	0.0	12.3	
14	19.3	23.2	13.7	1.4	E	3.2	SE	5.6	SE	0.0	0.0	0.0	0.2	
15	16.5	19.2	13.6	2.8	W	7	W	10.3	WSW	8.0	2.5	1.0	2.0	
16	18.8	24.0	12.9	5.1	W	9.9	W	14.4	W	0.0	0.0	0.0	12.9	
17	16.7	24.1	11.4	2.3	ESE	5.6	ESE	8.6	ESE	0.0	0.0	0.0	11.6	
18	18.1	24.8	11.8	3.0	E	6.7	ESE	9.2	E	0.0	0.0	0.0	12.8	
19	20.1	27.7	12.6	2.1	E	6.3	NW	10.0	WNW	0.0	0.0	0.0	12.1	
20	18.6	23.2	15.1	2.9	ESE	7.5	NE	11.3	ESE	15.5	4.5	1.5	0.1	
前半旬	18.6	22.6	13.9	3.4	W					15.0			26.5	
後半旬	18.5	24.8	12.8	3.1	ESE					15.5			49.5	
旬	18.6	23.7	13.4	3.2	W					30.5			76.0	
平年差/比	+1.5	+1.5	+0.7							59			119	

観測所名	出雲										10 以上積算気温			174
	気温()			風向・風速(m/s)						降水量(mm)			日照 (h)	
	平均	最高	最低	平均	最多	最大	風向	瞬間	風向	日計	1時間	10分		
11	18.2	27.6	7.6	2.8	NE	6.3	NNE	8.5	NNE	0.0	0.0	0.0	11.9	
12	18.7	21.3	13.8	4.7	SSE	10.1	SSE	22.7	S	4.0	1.5	0.5	0.0	
13	18.0	23.2	11.7	2.9	W	6.9	WSW	12.5	WSW	0.0	0.0	0.0	12.4	
14	17.2	23.0	10.5	1.1	SSE	5	SSE	9.3	SE	0.0	0.0	0.0	0.0	
15	15.5	18.8	11.6	1.9	WSW	5.2	WSW	10.4	W	7.5	3.0	1.0	2.5	
16	16.9	21.2	9.9	3.2	WSW	6.8	WSW	13.4	WSW	0.0	0.0	0.0	12.9	
17	15.8	22.8	8.6	1.5	WSW	4.6	WSW	7.8	WSW	0.0	0.0	0.0	11.6	
18	17.9	26.9	9.1	2.7	NE	6.3	ENE	9.7	ENE	0.0	0.0	0.0	12.5	
19	18.8	27.3	9.4	1.6	WNW	5.4	ENE	8.6	NNE	0.0	0.0	0.0	12.1	
20	17.4	22.3	12.7	2.0	ENE	6.2	ENE	10.3	NE	19.0	6.5	1.5	0.1	
前半旬	17.5	22.8	11.0	2.7	WSW					11.5			26.8	
後半旬	17.4	24.1	9.9	2.2	NE					19.0			49.2	
旬	17.4	23.4	10.5	2.4	WSW					30.5			76.0	
平年差/比	+0.8	+1.6	-0.8							61			119	

観測所名	大田										10 以上積算気温			181
	気温()			風向・風速(m/s)						降水量(mm)			日照 (h)	
	平均	最高	最低	平均	最多	最大	風向	瞬間	風向	日計	1時間	10分		
11	19.4	28.9	8.1	2.0	SE	5.3	SE	10.9	ESE	0.0	0.0	0.0	11.8	
12	17.6	20.3	14.8	4.5	SE	9.8	SE	21.5	SE	14.5	4.0	1.5	0.0	
13	18.8	24.4	13.7	2.0	SE	4.5	W	10.1	W	0.0	0.0	0.0	12.4	
14	18.8	22.7	14.5	2.4	SSE	4.7	SSW	11.9	ESE	0.0	0.0	0.0	0.0	
15	15.8	19.2	13.5	1.6	SE	3.7	SSE	6.9	NW	13.0	3.5	1.0	1.8	
16	17.2	22.9	11.7	2.3	WNW	5	W	9.8	W	0.0	0.0	0.0	12.6	
17	16.7	23.5	10.6	1.4	SE	3.7	W	6.7	NW	0.0	0.0	0.0	11.1	
18	18.8	26.9	11.0	1.6	N	4.5	N	8.0	N	0.0	0.0	0.0	12.1	
19	19.4	27.0	12.7	1.7	ESE	4.1	NW	7.4	N	0.0	0.0	0.0	12.2	
20	18.6	22.5	15.7	1.6	SSE	5.1	NNE	9.4	N	22.5	6.5	1.5	0.0	
前半旬	18.1	23.1	12.9	2.5	SE					27.5			26.0	
後半旬	18.1	24.6	12.3	1.7	SE					22.5			48.0	
旬	18.1	23.8	12.6	2.1	SE					50.0			74.0	
平年差/比	+0.8	+1.1	+0.4							86			117	

地域気象観測旬報

2014年5月11日～20日 島根県 (68)
(3/5)

観測所名	掛合										10 以上積算気温			170
	気温()			風向・風速(m/s)						降水量(mm)			日照 (h)	
	平均	最高	最低	平均	最多	最大	風向	瞬間	風向	日計	1時間	10分		
11	17.5	27.4	4.9	1.8	SSE	5.1	S	10.8	SSE	0.0	0.0	0.0	10.7	
12	17.6	19.6	14.7	3.0	SSE	6.4	SSE	16.2	S	8.5	2.5	1.0	0.0	
13	19.7	26.7	12.8	2.5	SSE	5.5	SSE	10.1	N	0.0	0.0	0.0	11.1	
14	16.2	21.9	10.4	0.6	S	2.9	S	7.7	S	0.0	0.0	0.0	0.0	
15	14.7	17.5	10.8	0.9	SE	2.8	SSE	7.6	NNE	3.0	1.0	0.5	0.5	
16	16.5	22.7	9.4	2.0	NW	5.3	NNE	12.7	NNW	0.0	0.0	0.0	11.2	
17	15.7	23.8	7.3	1.3	N	4.6	N	8.9	NNW	0.0	0.0	0.0	10.9	
18	17.3	27.0	8.1	1.1	NNW	4.5	NNW	7.7	NNW	0.0	0.0	0.0	11.1	
19	18.6	27.5	9.7	1.1	SSE	4.2	NNW	7.0	NNW	0.0	0.0	0.0	10.4	
20	16.4	23.0	12.3	0.8	NNW	3.3	NW	6.1	SSE	24.0	6.0	2.0	0.0	
前半旬	17.1	22.6	10.7	1.8	SSE					11.5			22.3	
後半旬	16.9	24.8	9.4	1.3	NNW					24.0			43.6	
旬	17.0	23.7	10.0	1.5	SSE					35.5			65.9	
平年差/比	+1.1	+1.6	+0.1							69			118	

観測所名	横田										10 以上積算気温			158
	気温()			風向・風速(m/s)						降水量(mm)			日照 (h)	
	平均	最高	最低	平均	最多	最大	風向	瞬間	風向	日計	1時間	10分		
11	16.3	26.1	3.9	1.8	SSE	5	SSW	13.8	S	0.0	0.0	0.0	12.2	
12	16.0	17.5	12.7	2.4	S	5	S	16.0	S	5.5	2.0	1.0	0.1	
13	17.0	25.7	9.0	1.6	WNW	5.4	WNW	9.8	WNW	0.0	0.0	0.0	12.2	
14	16.0	20.7	8.7	0.9	SE	2.9	SE	8.9	ESE	0.0	0.0	0.0	0.0	
15	13.9	18.1	9.3	1.5	WNW	5.2	WNW	8.6	W	4.0	1.5	0.5	0.3	
16	13.7	21.1	6.5	2.5	WNW	7.7	WNW	13.9	NW	0.0	0.0	0.0	12.9	
17	14.5	23.6	5.8	1.1	ENE	5.2	WNW	8.7	WNW	0.0	0.0	0.0	12.2	
18	16.4	25.4	7.3	1.0	ENE	4.6	NE	8.3	NNE	0.0	0.0	0.0	12.6	
19	17.7	28.0	8.3	0.9	NNE	4.1	NNE	7.6	NNE	0.0	0.0	0.0	11.7	
20	16.2	20.8	12.7	1.3	NE	3.6	E	8.4	SSE	22.5	6.5	1.5	0.0	
前半旬	15.8	21.6	8.7	1.6	SSE					9.5			24.8	
後半旬	15.7	23.8	8.1	1.4	ENE					22.5			49.4	
旬	15.8	22.7	8.4	1.5	WNW					32.0			74.2	
平年差/比	+0.5	+1.1	-0.7							67			123	

観測所名	赤名										10 以上積算気温			151
	気温()			風向・風速(m/s)						降水量(mm)			日照 (h)	
	平均	最高	最低	平均	最多	最大	風向	瞬間	風向	日計	1時間	10分		
11	15.7	24.3	5.1	1.8	SSE	4.8	ESE	10.6	SSE	0.0	0.0	0.0	11.4	
12	14.2	15.6	12.3	1.6	SSE	4.5	SE	11.4	SE	27.0	5.5	2.0	0.0	
13	16.1	24.6	9.1	0.8	NNE	2.9	N	6.7	NW	0.0	0.0	0.0	11.1	
14	15.1	20.0	10.0	1.0	SSE	3.3	SE	6.9	ESE	0.0	0.0	0.0	0.0	
15	12.6	15.5	9.2	0.7	S	2	N	4.9	N	8.5	1.5	0.5	0.0	
16	13.3	21.0	7.1	1.0	N	4.5	N	8.9	NW	0.0	0.0	0.0	11.5	
17	14.6	23.4	6.5	1.0	NE	2.7	NNE	7.1	NNE	0.0	0.0	0.0	10.8	
18	16.6	26.2	7.3	1.0	SE	2.6	N	5.4	SE	0.0	0.0	0.0	11.2	
19	17.8	25.8	9.0	0.9	SSE	3.8	SE	7.5	SE	0.0	0.0	0.0	11.4	
20	15.4	18.5	13.5	1.7	SE	5	SE	9.3	SSE	23.0	6.0	1.5	0.0	
前半旬	14.7	20.0	9.1	1.2	SSE					35.5			22.5	
後半旬	15.5	23.0	8.7	1.1	SSE					23.0			44.9	
旬	15.1	21.5	8.9	1.2	SSE					58.5			67.4	
平年差/比	+0.4	+0.8	0.0							85			128	

観測所名	川本										10 以上積算気温			170
	気温()			風向・風速(m/s)						降水量(mm)			日照 (h)	
	平均	最高	最低	平均	最多	最大	風向	瞬間	風向	日計	1時間	10分		
11	18.2	27.8	6.5	2.2	S	6.9	S	12.2	SSW	0.0	0.0	0.0	11.3	
12	16.9	19.4	14.8	3.1	SSE	7.1	SSE	16.6	S	21.0	5.5	2.0	0.0	
13	18.4	27.5	11.4	1.3	WSW	4.3	WSW	7.3	WSW	0.0	0.0	0.0	11.9	
14	15.5	21.5	9.5	1.2	NW	4.6	SSE	9.3	SE	0.0	0.0	0.0	0.0	
15	14.9	18.3	12.5	1.1	WSW	3.3	WSW	7.3	WSW	8.5	2.0	1.0	0.4	
16	16.0	23.1	9.8	1.4	WSW	5.1	WSW	9.5	WSW	0.0	0.0	0.0	11.1	
17	16.1	25.4	8.3	0.8	W	3	N	6.8	N	0.0	0.0	0.0	10.5	
18	18.3	28.7	9.7	0.9	NNE	3.6	WSW	8.6	NNE	0.0	0.0	0.0	10.3	
19	18.7	29.2	10.4	1.0	NE	4.2	NNE	8.7	NNE	0.0	0.0	0.0	10.0	
20	17.1	21.5	13.9	1.4	NNE	4.2	NNE	7.8	NNW	30.0	6.5	1.5	0.0	
前半旬	16.8	22.9	10.9	1.8	SSE					29.5			23.6	
後半旬	17.2	25.6	10.4	1.1	NNE					30.0			41.9	
旬	17.0	24.2	10.7	1.4	SSE					59.5			65.5	
平年差/比	+0.8	+1.4	+0.3							96			120	

地域気象観測旬報

2014年5月11日～20日 島根県 (68)
(4/5)

観測所名	浜田										10 以上積算気温			日照 (h)
	気温()			風向・風速(m/s)						降水量(mm)				
	平均	最高	最低	平均	最多	最大	風向	瞬間	風向	日計	1時間	10分		
11	19.5	26.0	10.1	2.8	ENE	5	SSE	10.5	SSE	0.0	0.0	0.0	11.7	
12	19.4	22.2	16.9	5.6	SSE	10.7	SSE	21.8	SSE	15.5	7.5	3.0	0.0	
13	19.0	21.7	16.0	4.3	SW	7.5	SW	11.2	SW	0.0	0.0	0.0	12.6	
14	17.7	21.7	14.6	2.0	ENE	4.8	E	7.5	SSE	0.5	0.5	0.5	0.0	
15	16.4	19.4	14.6	3.4	SW	8.7	SW	11.1	SW	11.0	3.5	1.0	3.8	
16	18.6	21.4	13.6	5.1	SW	8.5	SW	11.7	SW	0.0	0.0	0.0	12.8	
17	17.6	22.9	12.5	2.3	ENE	4.4	WSW	6.6	WSW	0.0	0.0	0.0	11.3	
18	18.0	23.7	12.5	2.3	ENE	4.4	NE	6.6	ENE	0.0	0.0	0.0	11.6	
19	19.1	24.9	13.8	2.3	ENE	4.3	NNW	5.9	N	0.0	0.0	0.0	12.1	
20	18.2	23.3	15.7	3.4	NE	9.8	NE	16.2	NE	44.5	9.5	3.5	0.0	
前半旬	18.4	22.2	14.4	3.6	SW					27.0			28.1	
後半旬	18.3	23.2	13.6	3.1	ENE					44.5			47.8	
旬	18.4	22.7	14.0	3.4	ENE					71.5			75.9	
平年差/比	+1.3	+1.3	+1.2							127			119	

観測所名	瑞穂										10 以上積算気温			日照 (h)
	気温()			風向・風速(m/s)						降水量(mm)				
	平均	最高	最低	平均	最多	最大	風向	瞬間	風向	日計	1時間	10分		
11	15.9	25.4	4.2	2.2	S	5.9	E	10.7	E	0.0	0.0	0.0	11.8	
12	15.2	17.0	13.9	1.9	SE	5.2	SSE	13.9	S	17.5	4.0	1.5	0.0	
13	17.0	26.3	9.3	1.1	WSW	4.2	W	7.9	W	0.0	0.0	0.0	12.5	
14	13.3	19.2	8.6	0.9	ENE	2.6	W	5.1	SSE	1.0	0.5	0.5	0.1	
15	13.1	17.4	9.5	1.2	W	5.6	W	11.2	W	6.0	1.5	1.0	0.6	
16	14.3	23.6	6.5	1.7	W	5.2	WNW	12.2	NW	0.0	0.0	0.0	12.8	
17	14.9	25.4	5.2	0.9	WNW	3.3	WNW	8.1	W	0.0	0.0	0.0	11.4	
18	16.7	27.4	6.4	0.9	SW	3.2	E	7.3	ENE	0.0	0.0	0.0	11.6	
19	17.4	27.4	7.8	1.0	E	3.9	E	8.0	S	0.0	0.0	0.0	9.9	
20	15.0	19.8	11.4	1.6	E	4.2	ENE	9.0	SE	32.0	7.5	2.0	0.1	
前半旬	14.9	21.1	9.1	1.5	ENE					24.5			25.0	
後半旬	15.7	24.7	7.5	1.2	WNW					32.0			45.8	
旬	15.3	22.9	8.3	1.3	ENE					56.5			70.8	
平年差/比	+0.2	+1.0	-0.3							95			119	

観測所名	弥栄										10 以上積算気温			日照 (h)
	気温()			風向・風速(m/s)						降水量(mm)				
	平均	最高	最低	平均	最多	最大	風向	瞬間	風向	日計	1時間	10分		
11	18.9	27.5	8.7	2.2	SE	5.2	S	15.2	SE	0.0	0.0	0.0	10.6	
12	16.5	18.1	12.5	3.8	SSE	9.2	SSE	23.7	SE	11.5	2.5	1.0	0.0	
13	16.3	25.3	9.0	1.1	SSE	3.4	W	6.7	WSW	0.0	0.0	0.0	11.8	
14	14.1	21.2	7.9	1.2	N	4	SSE	13.1	SE	2.5	1.5	1.5	0.0	
15	13.2	18.0	8.6	0.9	W	3.1	WSW	7.5	WSW	14.5	3.0	1.5	2.8	
16	13.5	21.1	6.9	1.5	WNW	4.3	WSW	9.1	NW	0.0	0.0	0.0	11.6	
17	14.2	23.7	5.6	1.3	N	3.7	W	7.0	WSW	0.0	0.0	0.0	11.0	
18	15.8	26.2	6.4	1.7	N	4.5	NNW	7.1	NNE	0.0	0.0	0.0	10.5	
19	16.6	27.1	7.4	2.0	N	4.4	NNE	7.7	NNE	0.0	0.0	0.0	10.6	
20	15.8	20.4	12.2	1.9	N	5.1	N	9.5	N	33.0	6.5	2.0	0.0	
前半旬	15.8	22.0	9.3	1.8	SSE					28.5			25.2	
後半旬	15.2	23.7	7.7	1.7	N					33.0			43.7	
旬	15.5	22.9	8.5	1.8	N					61.5			68.9	
平年差/比	+0.5	+1.8	-0.3							93			117	

観測所名	高津										10 以上積算気温			日照 (h)
	気温()			風向・風速(m/s)						降水量(mm)				
	平均	最高	最低	平均	最多	最大	風向	瞬間	風向	日計	1時間	10分		
11	18.5	26.8	8.9	5.5	SSE	15.9	SSE	22.6	SSE	0.0	0.0	0.0	0.0	
12	18.4	20.1	15.4	10.2	SSE	18.6	SSE	29.3	S	8.5	3.0	1.0	0.0	
13	18.3	25.9	12.1	3.3	SSE	7.1	WNW	9.3	WSW	0.0	0.0	0.0	0.0	
14	16.2	21.1	13.7	2.8	SSE	6	S	8.2	SSE	2.0	0.5	0.5	0.0	
15	16.1	21.5	13.8	2.8	W	7.7	WNW	10.3	W	3.5	1.0	0.5	0.0	
16	17.4	22.4	11.4	4.1	WNW	8.9	WNW	11.3	WNW	0.0	0.0	0.0	0.0	
17	16.5	21.1	11.9	2.6	SSE	5.8	NW	7.2	NW	0.0	0.0	0.0	0.0	
18	17.2	21.8	12.1	2.9	SSE	4.6	SSE	6.2	NW	0.0	0.0	0.0	0.0	
19	18.1	23.9	12.6	2.6	SSE	6	SSE	8.2	SSE	0.0	0.0	0.0	0.0	
20	17.7	21.3	15.8	2.9	SSE	8.4	NNE	14.4	NNE	53.0	10.5	3.0	0.0	
前半旬	17.5	23.1	12.8	4.9	SSE					14.0			0.0	
後半旬	17.4	22.1	12.8	3.0	SSE					53.0			0.0	
旬	17.4	22.6	12.8	4.0	SSE					67.0			0.0	
平年差/比	+0.8	+1.8	+0.6							170			0.0	

地域気象観測旬報

2014年5月11日～20日 島根県 (68)
(5/5)

観測所名	益田										10 以上積算気温			186
	気温()			風向・風速(m/s)						降水量(mm)			日照 (h)	
	平均	最高	最低	平均	最多	最大	風向	瞬間	風向	日計	1時間	10分		
11	20.4	29.2	10.5	2.5	S	7.5	S	16.0	S	0.0	0.0	0.0	11.4	
12	19.7	21.8	15.3	4.5	S	9.7	S	19.6	SSE	9.5	3.0	1.0	0.0	
13	19.5	27.8	13.2	1.5	SE	3.6	NW	6.7	W	0.0	0.0	0.0	12.7	
14	17.2	23.3	14.1	1.2	SE	3	S	5.1	SSE	2.5	1.0	0.5	0.0	
15	17.0	22.7	14.6	1.3	WNW	3.7	W	8.5	W	6.5	2.5	1.0	5.0	
16	18.2	23.8	12.1	2.0	WNW	4.8	WNW	8.8	WNW	0.0	0.0	0.0	12.6	
17	17.7	22.9	12.0	1.4	NNW	3.1	WNW	6.5	WNW	0.0	0.0	0.0	10.1	
18	18.6	27.3	11.9	1.3	SSE	3.1	W	6.2	W	0.0	0.0	0.0	11.1	
19	19.6	25.7	13.4	1.3	NW	3.8	WNW	6.6	WNW	0.0	0.0	0.0	11.5	
20	18.1	22.3	16.1	1.6	NNE	4.8	NNE	10.2	NNE	51.5	11.0	3.0	0.0	
前半旬	18.8	25.0	13.5	2.2	SSE					18.5			29.1	
後半旬	18.4	24.4	13.1	1.5	SSE					51.5			45.3	
旬	18.6	24.7	13.3	1.9	SSE					70.0			74.4	
平年差/比	+1.1	+2.3	+0.9							128			114	

観測所名	津和野										10 以上積算気温			178
	気温()			風向・風速(m/s)						降水量(mm)			日照 (h)	
	平均	最高	最低	平均	最多	最大	風向	瞬間	風向	日計	1時間	10分		
11	19.5	26.6	10.2	4.5	SSW	10.3	SSW	17.6	SSW	0.0	0.0	0.0	11.1	
12	18.2	20.2	13.4	4.5	SSW	12.9	S	24.2	S	10.5	3.0	1.0	0.0	
13	18.6	28.8	11.1	1.0	NE	4.5	NE	9.0	NNE	0.0	0.0	0.0	11.5	
14	14.8	19.7	10.9	1.2	SSW	7.4	SW	18.9	SW	2.5	1.0	0.5	0.0	
15	16.4	22.8	14.0	1.2	NE	4	N	7.2	N	1.5	0.5	0.5	4.2	
16	17.2	25.3	9.9	1.7	NNE	5.1	NE	10.5	NNE	0.0	0.0	0.0	11.6	
17	17.8	27.6	9.2	1.4	SSE	4.4	ENE	8.1	NNE	0.0	0.0	0.0	10.4	
18	18.6	29.4	10.1	1.2	S	4.7	N	9.1	SSW	0.0	0.0	0.0	10.6	
19	19.9	29.4	10.8	1.5	S	4.4	E	9.7	E	0.0	0.0	0.0	10.0	
20	17.4	21.7	15.6	1.8	NNE	4.5	NNE	9.0	N	61.5	9.5	3.0	0.0	
前半旬	17.5	23.6	11.9	2.5	SSW					14.5			26.8	
後半旬	18.2	26.7	11.1	1.5	S					61.5			42.6	
旬	17.8	25.2	11.5	2.0	SSW					76.0			69.4	
平年差/比	+0.7	+1.5	+0.3							128			123	

観測所名	吉賀										10 以上積算気温			161
	気温()			風向・風速(m/s)						降水量(mm)			日照 (h)	
	平均	最高	最低	平均	最多	最大	風向	瞬間	風向	日計	1時間	10分		
11	16.8	24.5	7.6	3.6	WSW	9.6	WSW	16.5	WSW	0.0	0.0	0.0	10.2	
12	16.3	17.8	12.8	3.1	W	5.8	W	12.3	WSW	30.0	8.0	2.0	0.0	
13	17.1	26.4	10.5	1.7	NE	5.1	NE	11.5	NE	0.0	0.0	0.0	10.9	
14	13.2	19.0	9.4	1.3	S	4.7	WSW	9.1	SW	5.5	3.0	1.5	0.0	
15	14.9	19.2	11.2	2.0	NNE	8.3	ENE	13.5	ENE	3.5	1.0	0.5	1.5	
16	15.5	22.3	8.6	3.3	NE	9.4	ENE	19.1	ENE	0.0	0.0	0.0	11.0	
17	16.0	25.4	7.4	1.7	NE	6	NE	10.0	NE	0.0	0.0	0.0	10.5	
18	16.7	26.8	8.6	1.3	WSW	5.2	SW	8.7	WSW	0.0	0.0	0.0	10.1	
19	18.2	26.6	9.5	1.8	WSW	6.2	WSW	12.0	SW	0.0	0.0	0.0	10.6	
20	16.6	19.7	15.0	2.4	WSW	7.5	WSW	11.7	SW	50.5	8.0	2.5	0.0	
前半旬	15.7	21.4	10.3	2.3	NE					39.0			22.6	
後半旬	16.6	24.2	9.8	2.1	NE					50.5			42.2	
旬	16.1	22.8	10.1	2.2	NE					89.5			64.8	
平年差/比	//	//	//							//			//	

地域雨量観測旬報

2014年5月11日～20日 島根県 (68)

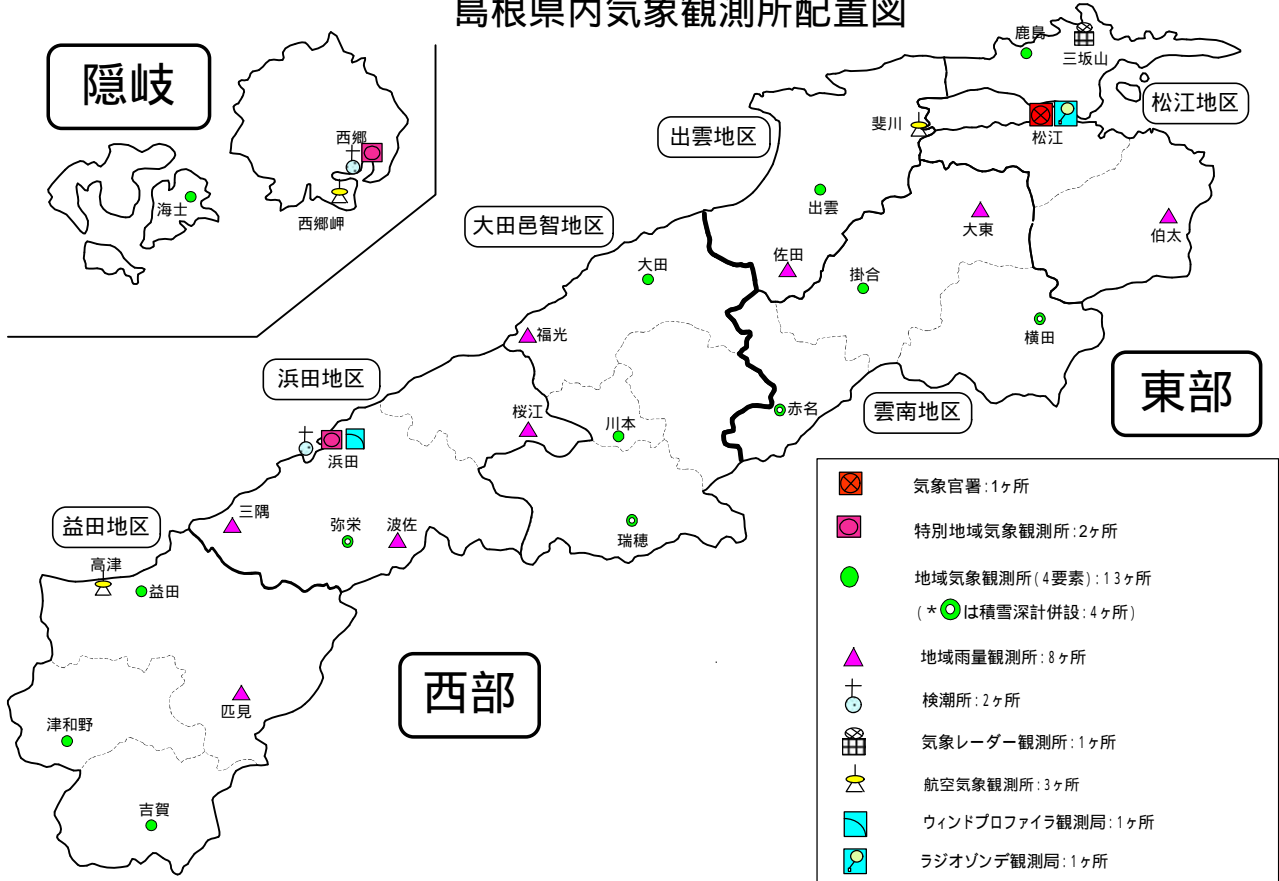
(1/1)

観測所名	大東				伯太				佐田				福光				桜江				三隅			
	降水量(mm)				降水量(mm)				降水量(mm)				降水量(mm)				降水量(mm)				降水量(mm)			
	日計	平年比	最大1時間	最大10分間	日計	平年比	最大1時間	最大10分間	日計	平年比	最大1時間	最大10分間	日計	平年比	最大1時間	最大10分間	日計	平年比	最大1時間	最大10分間	日計	平年比	最大1時間	最大10分間
11	0.0		0.0	0.0	0.0		0.0	0.0	0.0		0.0	0.0	0.0		0.0	0.0	0.0		0.0	0.0	0.0		0.0	0.0
12	1.5		0.5	0.5	3.0		1.0	0.5	12.5		4.0	1.5	15.5		6.0	2.5	10.0		2.5	1.0	9.0		3.5	1.5
13	0.0		0.0	0.0	0.0		0.0	0.0	0.0		0.0	0.0	0.0		0.0	0.0	0.0		0.0	0.0	0.0		0.0	0.0
14	0.0		0.0	0.0	0.0		0.0	0.0	0.0		0.0	0.0	0.0		0.0	0.0	0.0		0.0	0.0	1.0		0.5	0.5
15	5.0		1.5	1.0	5.0		2.0	1.0	4.5		1.5	0.5	10.5		3.0	1.0	6.5		2.0	0.5	12.0		4.0	1.0
半旬計/最大	6.5	29	1.5	1.0	8.0	36	2.0	1.0	17.0	67	4.0	1.5	26.0	109	6.0	2.5	16.5	61	2.5	1.0	22.0	83	4.0	1.5
16	0.0		0.0	0.0	0.0		0.0	0.0	0.0		0.0	0.0	0.0		0.0	0.0	0.0		0.0	0.0	0.0		0.0	0.0
17	0.0		0.0	0.0	0.0		0.0	0.0	0.0		0.0	0.0	0.0		0.0	0.0	0.0		0.0	0.0	0.0		0.0	0.0
18	0.0		0.0	0.0	0.0		0.0	0.0	0.0		0.0	0.0	0.0		0.0	0.0	0.0		0.0	0.0	0.0		0.0	0.0
19	0.0		0.0	0.0	0.0		0.0	0.0	0.0		0.0	0.0	0.0		0.0	0.0	0.0		0.0	0.0	0.0		0.0	0.0
20	18.5		6.0	1.5	25.5		7.0	2.0	27.5		7.5	2.0	29.5		8.5	2.5	32.5		6.5	2.0	39.0		7.0	2.5
半旬計/最大	18.5	89	6.0	1.5	25.5	123	7.0	2.0	27.5	116	7.5	2.0	29.5	133	8.5	2.5	32.5	125	6.5	2.0	39.0	154	7.0	2.5
旬計	25.0	51			33.5	66			44.5	80			55.5	103			49.0	78			61.0	100		
旬最大	18.5		6.0	1.5	25.5		7.0	2.0	27.5		7.5	2.0	29.5		8.5	2.5	32.5		6.5	2.0	39.0		7.0	2.5
起日	20		20	20	20		20	20	20		20	20	20		20	20	20		20	20	20		20	20

観測所名	波佐				匹見																			
	降水量(mm)				降水量(mm)				降水量(mm)				降水量(mm)				降水量(mm)				降水量(mm)			
	日計	平年比	最大1時間	最大10分間	日計	平年比	最大1時間	最大10分間	日計	平年比	最大1時間	最大10分間	日計	平年比	最大1時間	最大10分間	日計	平年比	最大1時間	最大10分間	日計	平年比	最大1時間	最大10分間
11					0.0		0.0	0.0																
12					8.0		3.0	1.0																
13					0.0		0.0	0.0																
14	2.5]		1.5]	0.5]	6.5		2.0	0.5																
15	12.0		4.5	2.5	9.0		2.0	1.0																
半旬計/最大	14.5]	x	4.5]	2.5]	23.5	89	3.0	1.0																
16	0.0		0.0	0.0	0.0		0.0	0.0																
17	0.0		0.0	0.0	0.0		0.0	0.0																
18	0.0		0.0	0.0	0.0		0.0	0.0																
19	0.0		0.0	0.0	0.0		0.0	0.0																
20	32.5		8.0	2.5	38.5		7.0	2.0																
半旬計/最大	32.5	113	8.0	2.5	38.5	148	7.0	2.0																
旬計	47.0]	x			62.0	100																		
旬最大	32.5]		8.0]	2.5]	38.5		7.0	2.0																
起日	20		20	20	20		20	20																

-) : 統計値を求める対象となる資料の一部が欠けているが、その範囲が許容の範囲内の値。
-] : 統計値を求める対象となる資料が、許容する範囲内の資料数を満たさず、十分な信頼を保証できない値。
- x : 統計値を求める対象となる資料が、参考値もしくは欠測により全く統計値を求めることができない。

島根県内気象観測所配置図



平成26年1月1日現在

島根県地域気象観測所（アメダス）所在地一覧表

観測所	気温	降水量	日照	風向 風速	積雪	所在地	緯度	経度	海面上 の高さ
西郷						隠岐郡隠岐の島町西町大城ノ一（西郷特別地域気象観測所）	36°12.2'	133°20.0'	27m
西郷岬						隠岐郡隠岐の島町岬町（隠岐航空気象観測所）	36°10.7'	133°19.4'	80m
海士						隠岐郡海士町海士	36°05.8'	133°05.8'	3m
鹿島						松江市鹿島町北講武	35°31.2'	133°01.3'	5m
斐川						出雲市斐川町沖州（出雲航空気象観測所）	35°24.8'	132°53.4'	2m
松江						松江市西津田（松江地方気象台）	35°27.4'	133°03.9'	17m
出雲						出雲市芦渡町	35°19.9'	132°43.8'	20m
大東						雲南市大東町下阿用	35°19.1'	132°57.9'	56m
伯太						安来市伯太町西母里	35°21.0'	133°16.4'	23m
佐田						出雲市佐田町大呂	35°13.3'	132°43.4'	100m
大田						大田市大田町大田	35°11.4'	132°29.8'	30m
掛合						雲南市掛合町掛合	35°11.8'	132°48.9'	215m
横田						仁多郡奥出雲町稲原	35°10.4'	133°06.2'	369m
福光						大田市温泉津町福光	35°04.2'	132°20.0'	8m
赤名						飯石郡飯南町下赤名	35°00.1'	132°42.7'	444m
桜江						江津市桜江町川戸	34°57.2'	132°20.0'	32m
川本						邑智郡川本町川本	34°58.6'	132°29.5'	132m
浜田						浜田市大辻町（浜田特別地域気象観測所）	34°53.8'	132°04.2'	19m
瑞穂						邑智郡邑南町淀原	34°51.2'	132°31.8'	327m
三隅						浜田市三隅町三隅	34°47.3'	131°57.5'	11m
弥栄						浜田市弥栄町長安本郷	34°46.6'	132°06.5'	380m
波佐						浜田市金城町波佐	34°46.8'	132°11.8'	370m
高津						益田市内田町（石見航空気象観測所）	34°40.5'	131°47.4'	54m
益田						益田市あけぼの東町	34°40.6'	131°50.6'	4m
匹見						益田市匹見町匹見	34°34.3'	132°01.0'	259m
津和野						鹿足郡津和野町森村	34°27.7'	131°46.2'	165m
吉賀						鹿足郡吉賀町七日市	34°23.5'	131°53.6'	250m

中国地方 1か月予報

(5月17日から6月16日までの天候見通し)

平成26年5月15日
広島地方気象台発表

<予想される向こう1か月の天候>

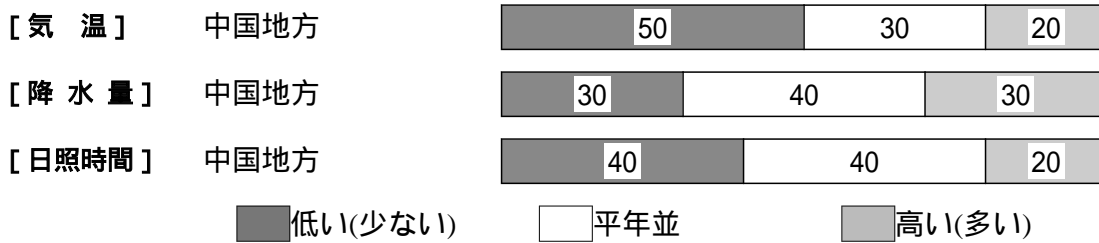
向こう1か月の出現の可能性が最も大きい天候と、特徴のある気温、降水量等の確率は以下のとおりです。

期間の前半は、天気は数日の周期で変わりますが、平年に比べ曇りや雨の日が多いでしょう。期間の後半は、平年と同様に曇りや雨の日が多い見込みです。

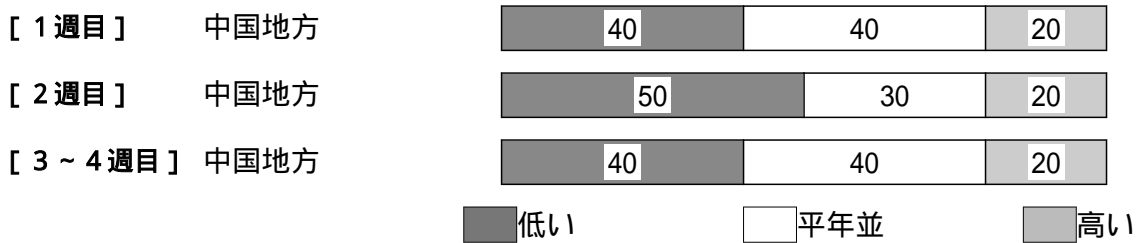
向こう1か月の平均気温は、低い確率50%です。日照時間は、平年並または少ない確率ともに40%です。

週別の気温は、1週目は、平年並または低い確率ともに40%です。2週目は、低い確率50%です。3～4週目は、平年並または低い確率ともに40%です。

<向こう1か月の気温、降水量、日照時間の各階級の確率(%)>



<気温経過の各階級の確率(%)>



<予報の対象期間>

1か月 : 5月17日(土)～6月16日(月)
1週目 : 5月17日(土)～5月23日(金)
2週目 : 5月24日(土)～5月30日(金)
3～4週目 : 5月31日(土)～6月13日(金)

<次回発表予定等>

1か月予報 : 毎週木曜日 14時30分 次回は5月22日
3か月予報 : 5月23日(金) 14時

< 参考資料（平年並の範囲等） >

(1) 30 年平均値（向こう 1 か月の平均気温、降水量等と 1 週目、2 週目、3 ~ 4 週目の平均気温）

	気 温 ()	降 水 量 (mm)	日照時間 (時間)	気 温()		
				1 週目	2 週目	3 ~ 4 週目
松江	19.5	115.6	200.7	17.8	18.8	20.3
西郷	18.2	115.5	211.6	16.6	17.4	18.9
浜田	19.2	124.9	200.9	17.7	18.5	20.0
鳥取	19.7	112.4	195.9	18.0	19.0	20.5
米子	19.6	110.7	204.2	18.0	18.9	20.3
境	19.6	112.5	206.6	17.9	18.9	20.4
広島	21.2	161.5	203.4	19.6	20.5	22.0
呉	20.5	142.9	202.6	18.8	19.8	21.3
福山	20.3	111.9	209.3	18.5	19.6	21.2
岡山	21.4	117.7	198.7	19.6	20.6	22.2
津山	19.2	145.7	191.2	17.3	18.4	20.0

なお、気温、降水量等の「平年並」の範囲は、地点ごとに幾分違いはありますが、下に示した地域平均の「平年並」の範囲を参考にしてください。

(2) 1981 ~ 2010 年のデータに基づいた向こう 1 か月地域平均の気温、降水量等の平年差（比）の「平年並」の範囲は次のとおりです。

	気温平年差()	降水量平年比(%)	日照時間平年比(%)
中国地方	-0.2 ~ +0.4	78 ~ 111	95 ~ 107
山陰	-0.3 ~ +0.4	75 ~ 112	96 ~ 108
山陽	-0.1 ~ +0.4	76 ~ 112	95 ~ 107

(3) この予報期間の 1 週目、2 週目、3 ~ 4 週目の地域平均の気温平年差の「平年並」の範囲は次のとおりです。

	1 週目	2 週目	3 ~ 4 週目
中国地方	-0.5 ~ +0.5	-0.4 ~ +0.6	-0.3 ~ +0.4
山陰	-0.5 ~ +0.5	-0.5 ~ +0.6	-0.4 ~ +0.4
山陽	-0.5 ~ +0.5	-0.4 ~ +0.6	-0.2 ~ +0.4

< 参考資料（利用上の注意） >

- (1) 気温（降水量）等は、「低い（少ない）」「平年並」「高い（多い）」の 3 つの階級で予報します。階級の幅は、1981 ~ 2010 年の 30 年間に於ける各階級の出現率が等分（それぞれ 33%）となるように決めてあります（気候的出現率と呼びます）。
- (2) 予報する確率の数値は、それぞれの階級が出現する可能性の大きさを表しています。予測資料の信頼性が大きい場合には気候的出現率から大きく隔たった 10% 以下や 60% 以上の確率を付けられますが、特定の階級を強調できない場合には気候的出現率と同じかそれと同程度（30%、40%）の確率しか付けられません。
- (3) 晴れや雨などの天気日数は、平年の日数よりも多い（少ない）場合は「平年に比べて多い（少ない）」、また平年の日数と同程度に多い（少ない）場合には「平年と同様に多い（少ない）」と表現します。なお、単に多い（少ない）と表現した場合には対象期間の 2 分の 1 より多い（少ない）ことを意味します。