

# 島根県農業気象速報

平成 26 年 4 月下旬

島根県  
松江地方気象台

平成 26 年 5 月 1 日発行

## 気象概況 平成 26 年 4 月下旬

期間のはじめと終わりは、低気圧や前線及び気圧の谷の影響により、曇りや雨の天気となった。期間の中頃は、高気圧に覆われて概ね晴れた。

日付	天気概況	松江(06時～18時)	松江(18時～翌06時)
21日	低気圧が四国沖を東に進む	雨後曇	曇
22日	気圧の谷の影響を受ける	曇	晴一時薄曇
23日	移動性高気圧に覆われる	快晴	快晴
24日	移動性高気圧に覆われる	晴一時薄曇	快晴
25日	関東の南東海上の高気圧に覆われる	快晴	快晴
26日	日本の東海上の高気圧に覆われる	薄曇一時晴	薄曇後晴
27日	日本の東海上の高気圧に覆われる	晴時々薄曇	曇
28日	気圧の谷の影響を受ける	曇後雨	雨一時曇
29日	前線が西日本の南岸を東に進む	曇一時雨	曇一時雨、雷を伴う
30日	気圧の谷の影響を受ける	曇時々雨	曇一時雨

### 気象官署・特別地域気象観測所の観測値(4月下旬)

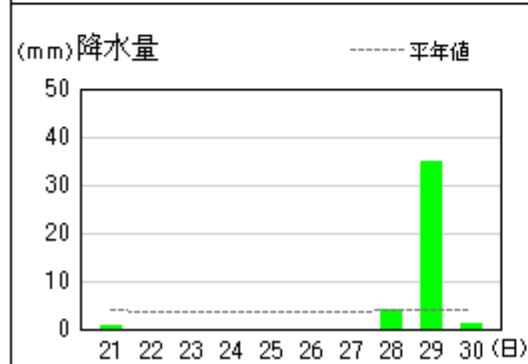
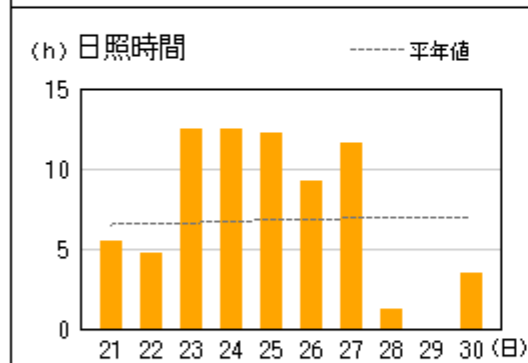
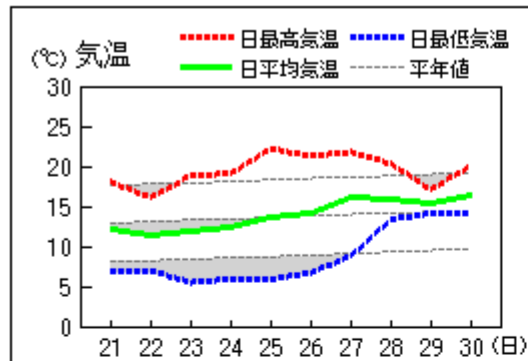
要素	気温( )						降水量(mm)		日照時間(h)	
	平均		最高		最低		本年	平年	本年	平年
	本年	平年	本年	平年	本年	平年				
松江	15.7	14.8	22.1	20.5	10.5	9.7	37.5	29.3	67.3	65.6
浜田	15.1	15.0	20.1	19.6	10.6	10.3	11.5	34.4	62.0	64.7
西郷	14.0	13.7	19.5	18.4	8.8	8.7	40.5	31.4	72.7	68.5

平均気温は、松江・西郷「高い」、浜田「平年並」。降水量は、松江・西郷「多い」、浜田「少ない」。日照時間は、全域「平年並」。

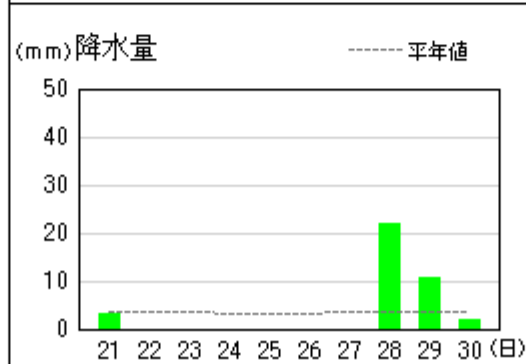
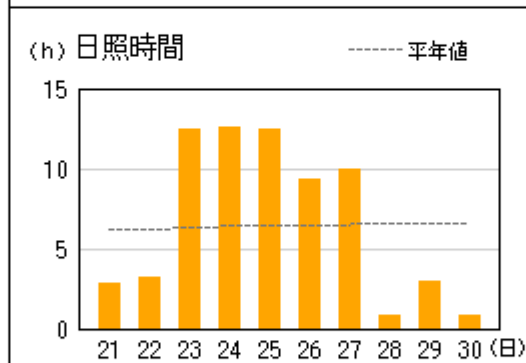
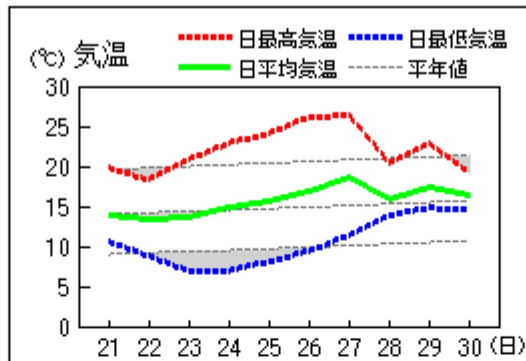
注：地上気象観測における平年の統計期間は、松江、浜田、西郷とも 1981～2010 年の 30 年間である。

アメダス 気象経過図：2014年04月21日-2014年04月30日

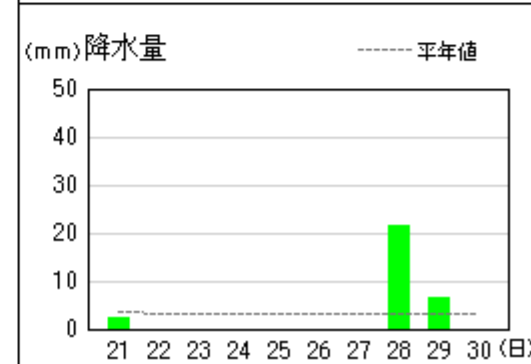
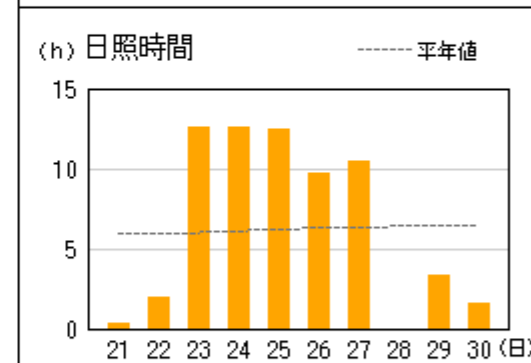
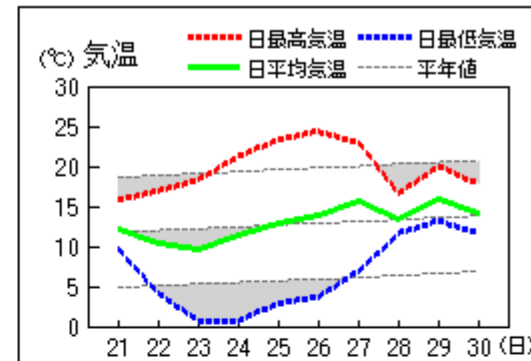
西郷



松江

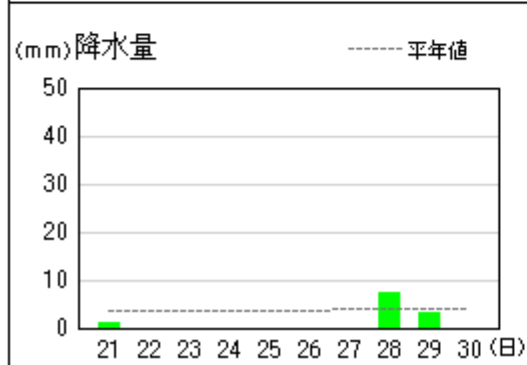
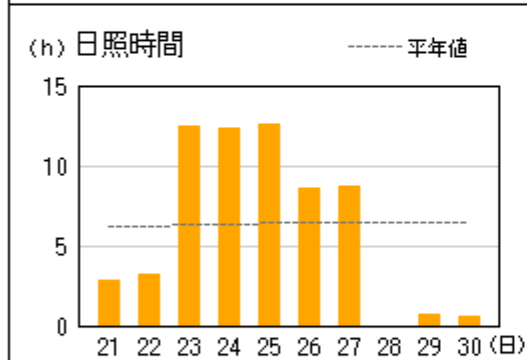
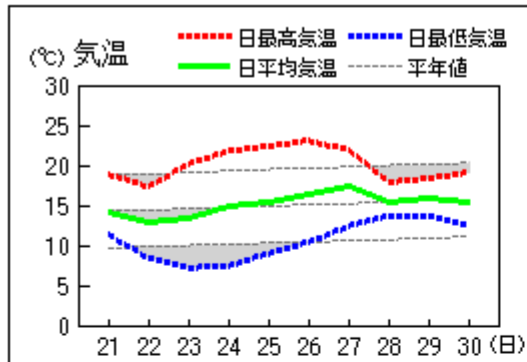


横田

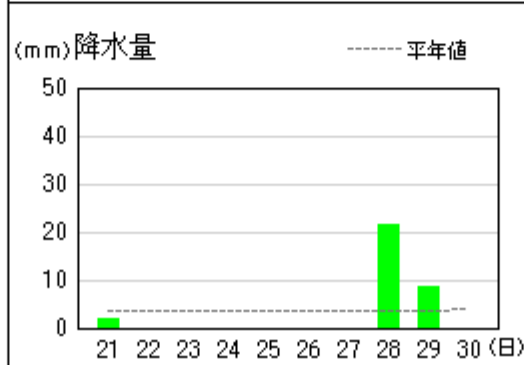
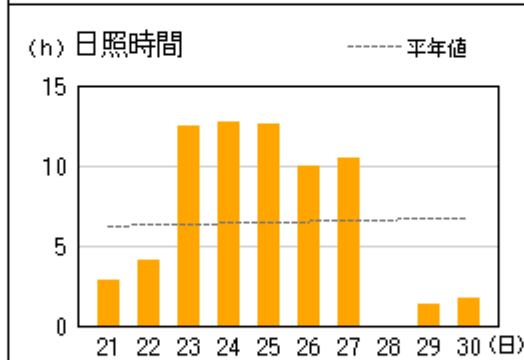
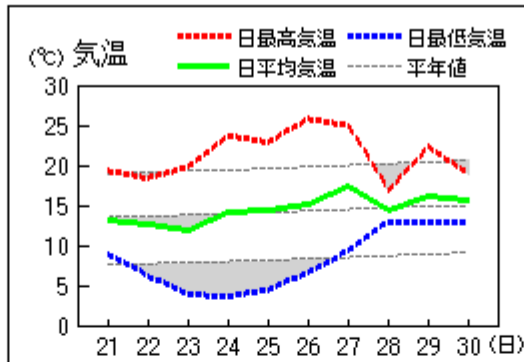


アメダス 気象経過図：2014年04月21日-2014年04月30日

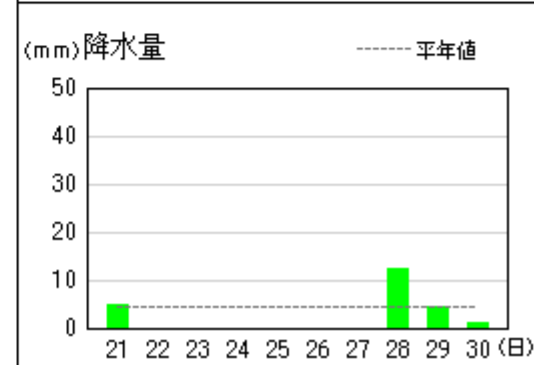
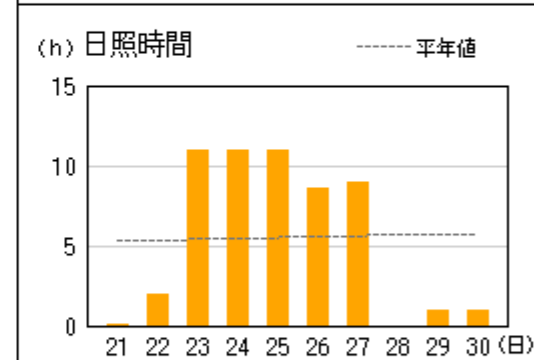
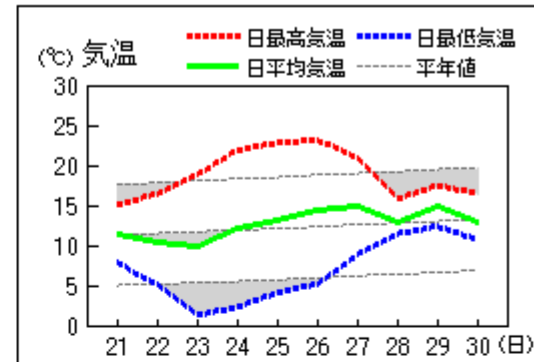
浜田



出雲

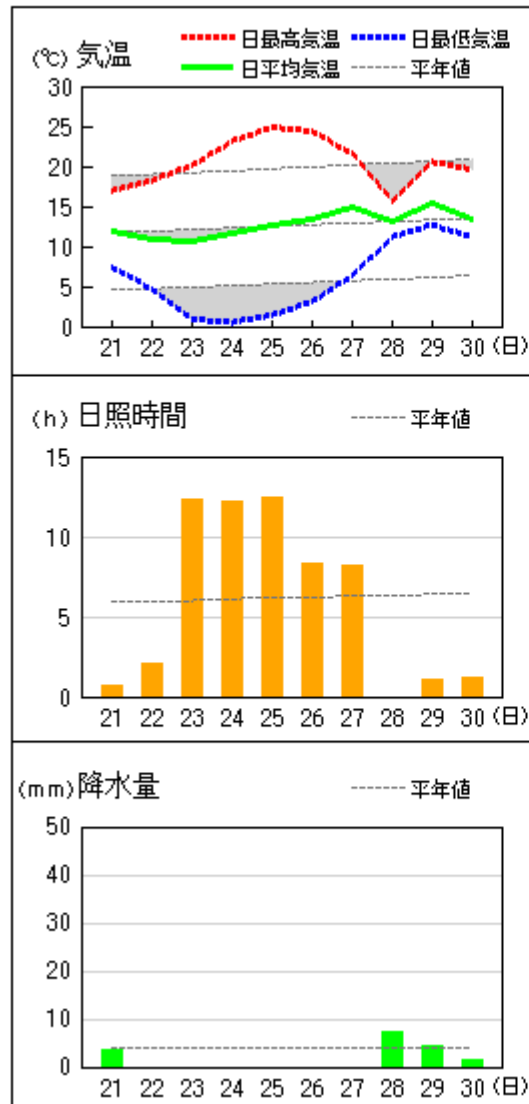


赤名

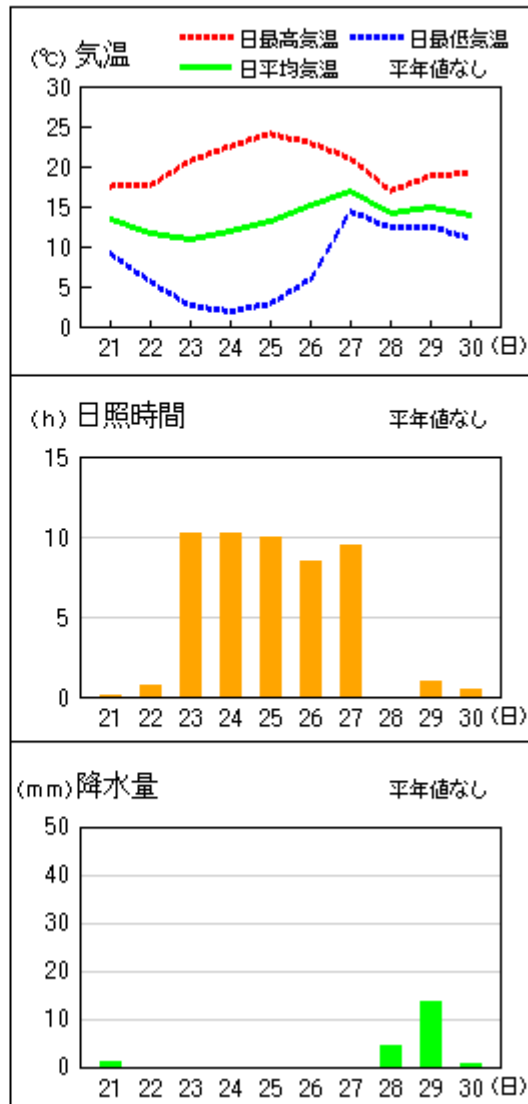


アメダス 気象経過図：2014年04月21日-2014年04月30日

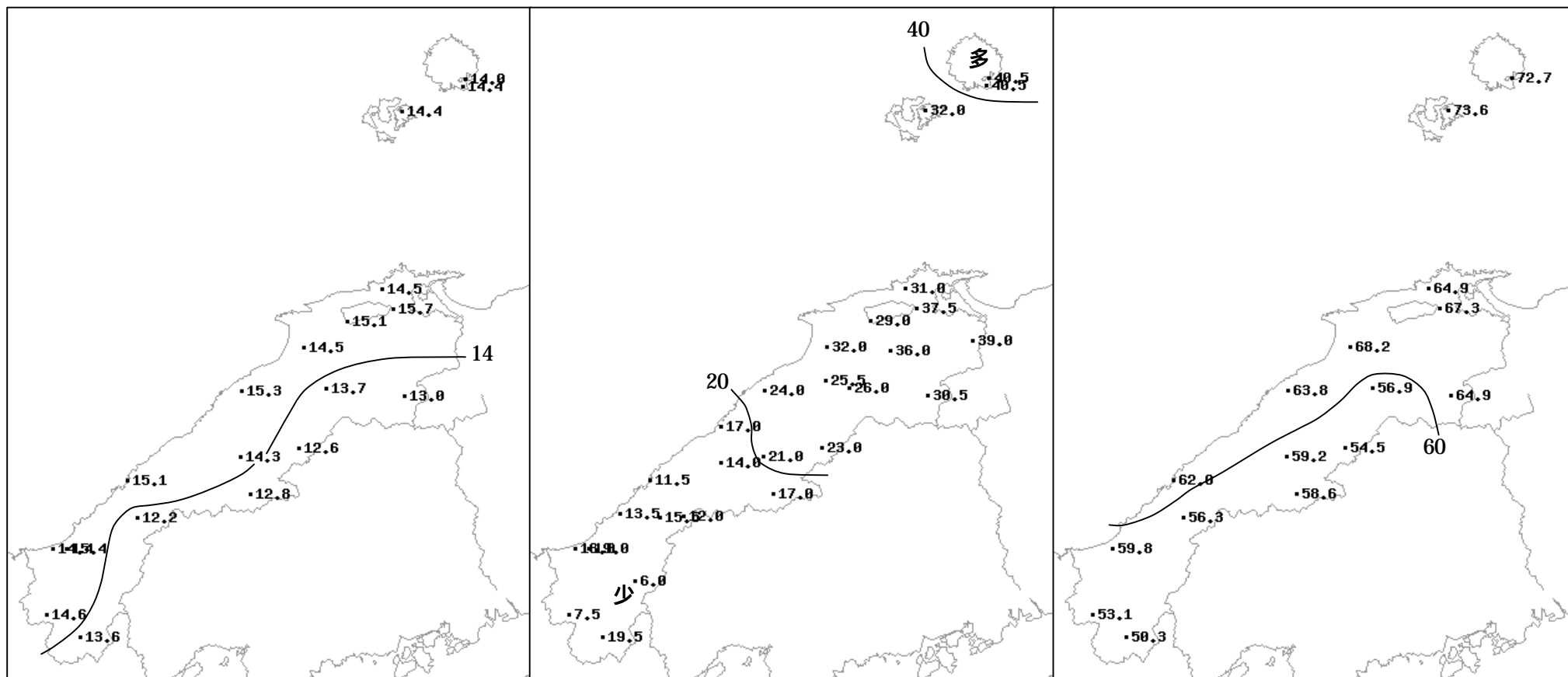
瑞穂



吉賀



# 2014年（平成26年）4月下旬の気象分布図



平均気温 ( °C )

降水量 ( mm )

日照時間 ( h )

## 地域気象観測旬報

2014年4月21日～30日 島根県 (68)  
(1/5)

観測所名	西郷										10 以上積算気温			140
	気温( )			風向・風速(m/s)						降水量(mm)			日照 (h)	
	平均	最高	最低	平均	最多	最大	風向	瞬間	風向	日計	1時間	10分		
21	12.2	18.1	6.9	1.9	NW	5.5	SW	7.9	SW	0.5	0.5	0.5	5.4	
22	11.5	16.1	7.0	1.8	NW	3.4	SE	4.7	ESE	0.0	0.0	0.0	4.7	
23	12.0	18.8	5.5	2.0	NW	4.1	SSE	6.4	S	0.0	0.0	0.0	12.5	
24	12.4	19.1	5.9	2.0	NW	3.7	E	6.3	E	0.0	0.0	0.0	12.5	
25	13.7	22.2	5.9	2.2	NW	5.3	WSW	7.8	W	0.0	0.0	0.0	12.2	
26	14.2	21.3	6.7	1.9	SSE	5.4	SSE	6.5	SSE	0.0	0.0	0.0	9.2	
27	16.1	21.8	8.8	2.0	SE	4.8	SE	6.3	SSE	0.0	0.0	0.0	11.6	
28	15.8	20.3	13.4	4.0	ENE	10.9	E	15.2	ENE	4.0	1.5	0.5	1.2	
29	15.3	17.1	14.1	5.4	E	9.8	E	14.3	E	35.0	14.5	4.5	0.0	
30	16.4	20.1	14.0	2.4	SW	5.3	SSW	8.2	SW	1.0	1.0	0.5	3.4	
前半旬	12.4	18.9	6.2	2.0	NW					0.5			47.3	
後半旬	15.6	20.1	11.4	3.1	ENE					40.0			25.4	
旬	14.0	19.5	8.8	2.6	NW					40.5			72.7	
平年差/比	+0.3	+1.1	+0.1							129			106	

観測所名	西郷岬										10 以上積算気温			144
	気温( )			風向・風速(m/s)						降水量(mm)			日照 (h)	
	平均	最高	最低	平均	最多	最大	風向	瞬間	風向	日計	1時間	10分		
21	13.0	17.7	8.4	2.2	NNW	6.2	WNW	7.7	NW	0.5	0.5	0.5		
22	12.0	15.3	9.3	2.0	NNW	4.6	NNW	5.7	NNW	0.0	0.0	0.0		
23	12.5	16.3	8.3	2.2	E	4.5	SSE	6.7	SSE	0.0	0.0	0.0		
24	13.3	17.0	8.6	2.9	ENE	5.8	NE	6.7	NE	0.0	0.0	0.0		
25	15.1	21.4	10.3	2.7	WSW	7.4	W	10.3	W	0.0	0.0	0.0		
26	15.5	22.4	10.0	1.9	NNE	5.6	NE	6.2	NE	0.0	0.0	0.0		
27	16.7	21.5	12.0	2.6	SSE	5	SSE	7.2	SSE	0.0	0.0	0.0		
28	15.5	19.6	14.0	5.1	NE	9.2	E	13.9	E	4.5	1.5	0.5		
29	15.0	16.6	13.7	5.9	E	9.4	E	14.4	E	34.0	13.5	4.5		
30	15.6	18.8	14.1	2.9	SW	5.6	SW	7.7	SW	1.5	1.0	0.5		
前半旬	13.2	17.5	9.0	2.4	NNW					0.5				
後半旬	15.7	19.8	12.8	3.7	E					40.0				
旬	14.4	18.7	10.9	3.0	E					40.5				
平年差/比	+1.3	+1.8	+1.9							138				

観測所名	海士										10 以上積算気温			144
	気温( )			風向・風速(m/s)						降水量(mm)			日照 (h)	
	平均	最高	最低	平均	最多	最大	風向	瞬間	風向	日計	1時間	10分		
21	13.1	19.0	7.6	1.2	WSW	4.8	WSW	7.2	WSW	0.0	0.0	0.0	5.8	
22	11.5	17.4	6.2	0.8	NE	2.7	SE	4.9	S	0.0	0.0	0.0	3.9	
23	12.2	19.4	4.9	1.1	ENE	3.5	NNE	5.3	NE	0.0	0.0	0.0	12.3	
24	13.1	20.4	5.9	1.1	SE	3.6	ESE	7.3	ESE	0.0	0.0	0.0	11.9	
25	13.9	21.7	5.4	1.3	NE	4.1	WNW	7.6	W	0.0	0.0	0.0	12.2	
26	14.7	22.9	5.8	1.0	E	4	W	6.2	W	0.0	0.0	0.0	9.1	
27	16.9	23.6	8.9	1.2	ENE	3.3	SSE	6.0	S	0.0	0.0	0.0	11.4	
28	15.8	20.5	13.1	2.4	E	5.7	ENE	12.6	E	6.5	1.5	0.5	1.6	
29	16.0	18.8	14.5	3.4	E	6.4	E	13.5	ENE	25.0	9.5	3.5	2.3	
30	16.4	21.0	13.4	1.6	SW	3.6	SW	7.4	SW	0.5	0.5	0.5	3.1	
前半旬	12.8	19.6	6.0	1.1	ENE					0.0			46.1	
後半旬	16.0	21.4	11.1	1.9	E					32.0			27.5	
旬	14.4	20.5	8.6	1.5	E					32.0			73.6	
平年差/比	+0.3	+2.2	-0.5							110			115	

観測所名	鹿島										10 以上積算気温			145
	気温( )			風向・風速(m/s)						降水量(mm)			日照 (h)	
	平均	最高	最低	平均	最多	最大	風向	瞬間	風向	日計	1時間	10分		
21	13.0	18.6	8.6	1.3	N	4.2	N	7.4	N	0.5	0.5	0.5	0.9	
22	12.0	17.7	6.5	1.2	N	3.7	NNW	5.8	N	0.0	0.0	0.0	3.9	
23	11.8	19.1	4.9	2.0	ENE	6.4	W	9.4	W	0.0	0.0	0.0	11.8	
24	13.9	23.5	4.6	1.7	ENE	5.4	SE	8.7	NE	0.0	0.0	0.0	12.5	
25	14.0	22.7	5.4	1.5	ENE	4.4	N	7.2	NW	0.0	0.0	0.0	12.4	
26	15.3	25.5	6.4	1.5	ENE	5.7	NNW	11.6	NNW	0.0	0.0	0.0	8.9	
27	16.9	23.9	9.2	1.6	N	4.1	NNW	7.3	N	0.0	0.0	0.0	10.5	
28	15.6	20.6	13.4	1.4	NE	4.7	ESE	7.7	ESE	18.5	3.5	1.0	0.5	
29	17.4	22.7	14.2	2.3	E	7.4	ESE	12.6	ESE	9.5	4.0	2.5	3.2	
30	15.4	19.8	13.2	1.0	ENE	4.3	W	9.2	W	2.5	2.5	2.5	0.3	
前半旬	12.9	20.3	6.0	1.5	ENE					0.5			41.5	
後半旬	16.1	22.5	11.3	1.6	ENE					30.5			23.4	
旬	14.5	21.4	8.6	1.6	ENE					31.0			64.9	
平年差/比	+0.3	+1.8	0.0							107			101	

- ) : 統計値を求める対象となる資料の一部が欠けているが、その範囲が許容の範囲内の値。
- ] : 統計値を求める対象となる資料が、許容する範囲内の資料数を満たさず、十分な信頼を保証できない値。
- × : 統計値を求める対象となる資料が、参考値もしくは欠測により全く統計値を求めることができない。

## 地域気象観測旬報

2014年4月21日～30日 島根県 (68)  
(2/5)

観測所名	斐川										10 以上積算気温			151
	気温( )			風向・風速(m/s)						降水量(mm)			日照 (h)	
	平均	最高	最低	平均	最多	最大	風向	瞬間	風向	日計	1時間	10分		
21	13.6	19.8	10.4	2.0	SSE	5.6	NW	6.7	NW	1.0	1.0	0.5		
22	12.8	18.2	7.9	2.3	NNE	4.7	N	5.7	SSE	0.0	0.0	0.0		
23	12.9	20.3	4.8	2.9	SSE	5.3	SSE	7.2	WSW	0.0	0.0	0.0		
24	14.0	23.0	4.7	4.3	ENE	8.7	E	10.3	E	0.0	0.0	0.0		
25	14.8	23.6	5.7	2.8	SSE	6.5	NNW	7.7	NNW	0.0	0.0	0.0		
26	15.9	25.3	7.6	3.3	SSE	7.9	N	9.3	NNW	0.0	0.0	0.0		
27	17.3	24.4	9.6	2.8	N	7.2	N	8.2	N	0.0	0.0	0.0		
28	15.6	18.9	14.2	4.6	ENE	10.1	ENE	11.8	ENE	20.5	4.5	1.5		
29	17.8	24.2	14.7	5.1	ENE	8.8	ENE	13.4	SSE	7.5	4.0	1.5		
30	16.4	20.5	14.1	3.3	WSW	8.1	WSW	9.8	WSW	0.0	0.0	0.0		
前半旬	13.6	21.0	6.7	2.9	SSE					1.0				
後半旬	16.6	22.7	12.0	3.8	ENE					28.0				
旬	15.1	21.8	9.4	3.3	SSE					29.0				
平年差/比	+0.9	+2.3	+0.9							85				

観測所名	出雲										10 以上積算気温			145
	気温( )			風向・風速(m/s)						降水量(mm)			日照 (h)	
	平均	最高	最低	平均	最多	最大	風向	瞬間	風向	日計	1時間	10分		
21	13.2	19.3	9.0	1.3	E	3.8	W	6.7	WSW	2.0	1.0	0.5	2.8	
22	12.6	18.4	6.2	1.3	ESE	3.7	NE	6.3	NE	0.0	0.0	0.0	4.1	
23	11.8	19.8	3.9	1.7	WSW	4.2	WSW	6.8	W	0.0	0.0	0.0	12.5	
24	14.1	23.7	3.6	2.8	NE	7.6	NNE	11.5	NE	0.0	0.0	0.0	12.7	
25	14.3	22.9	4.5	1.9	W	5.3	WNW	8.7	WNW	0.0	0.0	0.0	12.6	
26	15.2	25.8	6.6	1.8	ESE	5.8	WSW	10.3	WSW	0.0	0.0	0.0	10.0	
27	17.3	25.0	9.3	1.8	SW	4.6	W	10.0	SW	0.0	0.0	0.0	10.5	
28	14.3	16.9	13.0	2.1	E	4.9	ENE	8.4	ENE	21.5	4.0	1.5	0.0	
29	16.2	22.3	12.9	2.1	ENE	5.5	ENE	9.5	W	8.5	4.5	3.5	1.3	
30	15.7	19.0	12.8	1.9	W	5.4	W	9.8	W	0.0	0.0	0.0	1.7	
前半旬	13.2	20.8	5.4	1.8	ESE					2.0			44.7	
後半旬	15.7	21.8	10.9	1.9	E					30.0			23.5	
旬	14.5	21.3	8.2	1.9	ENE					32.0			68.2	
平年差/比	+0.3	+1.6	0.0							100			105	

観測所名	松江										10 以上積算気温			157
	気温( )			風向・風速(m/s)						降水量(mm)			日照 (h)	
	平均	最高	最低	平均	最多	最大	風向	瞬間	風向	日計	1時間	10分		
21	13.8	19.8	10.6	1.7	WSW	6.5	NW	8.8	NW	3.0	2.5	1.0	2.8	
22	13.5	18.3	8.8	1.8	ESE	4.4	ESE	6.4	ESE	0.0	0.0	0.0	3.2	
23	13.6	20.9	6.9	2.6	ESE	5.9	NW	8.7	WNW	0.0	0.0	0.0	12.4	
24	14.8	22.9	7.0	2.9	E	6.9	NE	9.7	E	0.0	0.0	0.0	12.6	
25	15.7	24.1	8.1	2.2	E	6.8	NW	10.7	NW	0.0	0.0	0.0	12.5	
26	16.9	26.2	9.4	2.1	ENE	6.1	NW	10.8	NW	0.0	0.0	0.0	9.3	
27	18.6	26.3	11.4	2.4	WNW	5.8	NE	9.0	NE	0.0	0.0	0.0	10.0	
28	16.0	20.4	13.9	3.1	E	6.4	ENE	11.1	E	22.0	4.5	1.5	0.8	
29	17.5	22.8	14.8	4.2	E	11.7	SE	17.1	SE	10.5	4.5	3.0	2.9	
30	16.3	19.2	14.5	2.5	WSW	7.5	W	10.5	W	2.0	1.5	1.0	0.8	
前半旬	14.3	21.2	8.3	2.2	E					3.0			43.5	
後半旬	17.1	23.0	12.8	2.9	E					34.5			23.8	
旬	15.7	22.1	10.5	2.6	E					37.5			67.3	
平年差/比	+0.9	+1.6	+0.8							128			103	

観測所名	大田										10 以上積算気温			153
	気温( )			風向・風速(m/s)						降水量(mm)			日照 (h)	
	平均	最高	最低	平均	最多	最大	風向	瞬間	風向	日計	1時間	10分		
21	14.4	20.3	10.0	1.8	SSE	3.6	NW	6.5	SE	1.0	0.5	0.5	2.6	
22	12.5	17.9	7.9	1.5	SE	4	N	6.7	NNE	0.0	0.0	0.0	3.2	
23	12.5	20.3	5.8	1.7	ESE	4.4	N	6.7	N	0.0	0.0	0.0	12.4	
24	15.0	22.3	5.6	1.8	N	5.1	N	9.8	ENE	0.0	0.0	0.0	12.4	
25	15.6	23.2	8.2	2.0	N	4.9	NW	7.1	NNW	0.0	0.0	0.0	12.3	
26	16.9	25.3	9.0	1.8	SSE	4.2	NW	7.4	W	0.0	0.0	0.0	8.8	
27	18.0	25.2	12.5	2.2	SSE	5.6	SE	11.0	SE	0.0	0.0	0.0	9.9	
28	15.4	18.9	13.5	1.1	ENE	3.1	ENE	6.2	NE	17.0	4.5	1.0	0.0	
29	16.4	24.3	13.3	1.0	WNW	3.1	WNW	6.0	WNW	6.0	3.5	2.0	1.4	
30	16.0	19.9	12.8	1.1	SE	4.5	WNW	8.0	WNW	0.0	0.0	0.0	0.8	
前半旬	14.0	20.8	7.5	1.8	N					1.0			42.9	
後半旬	16.5	22.7	12.2	1.4	SSE					23.0			20.9	
旬	15.3	21.8	9.9	1.6	SE					24.0			63.8	
平年差/比	+0.3	+1.2	+0.5							69			99	



## 地域気象観測旬報

2014年4月21日～30日 島根県 (68)  
(3/5)

観測所名	掛合										10 以上積算気温			137
	気温( )			風向・風速(m/s)						降水量(mm)			日照 (h)	
	平均	最高	最低	平均	最多	最大	風向	瞬間	風向	日計	1時間	10分		
21	12.6	17.7	9.2	0.7	N	2.6	NW	5.0	SSE	3.5	2.0	0.5	0.7	
22	11.5	17.4	6.3	1.0	NNW	3.6	NNW	5.9	NNW	0.0	0.0	0.0	2.3	
23	10.9	19.7	2.7	1.3	NW	4.8	NNW	9.2	NNW	0.0	0.0	0.0	10.7	
24	12.5	22.7	3.1	1.4	SSE	6	NNW	11.7	NNW	0.0	0.0	0.0	10.9	
25	13.3	23.2	3.6	1.2	NNW	4.7	NNW	8.8	NNW	0.0	0.0	0.0	10.8	
26	14.8	26.1	5.9	1.0	NW	4.5	WNW	8.6	SSE	0.0	0.0	0.0	7.9	
27	16.6	24.1	9.5	1.5	SSE	5.1	SSE	11.1	SSE	0.0	0.0	0.0	9.1	
28	13.5	15.4	12.2	0.8	NNW	2.8	NNW	4.4	NNW	16.5	5.0	1.0	0.0	
29	16.2	21.6	12.0	1.6	SSE	6.8	SSE	13.8	SSE	6.0	4.0	2.5	2.9	
30	15.2	19.5	12.9	1.1	ESE	3.8	NW	7.0	NW	0.0	0.0	0.0	1.6	
前半旬	12.2	20.1	5.0	1.1	NNW					3.5			35.4	
後半旬	15.3	21.3	10.5	1.2	SSE					22.5			21.5	
旬	13.7	20.7	7.7	1.2	SSE					26.0			56.9	
平年差/比	0.0	+0.4	+0.7							81			99	

観測所名	赤名										10 以上積算気温			117
	気温( )			風向・風速(m/s)						降水量(mm)			日照 (h)	
	平均	最高	最低	平均	最多	最大	風向	瞬間	風向	日計	1時間	10分		
21	11.3	15.1	7.8	0.6	NNW	2	NNW	3.8	NNW	5.0	1.5	1.0	0.1	
22	10.3	16.4	5.1	1.0	NNW	3.3	NNE	6.5	NNE	0.0	0.0	0.0	2.0	
23	9.9	18.8	1.3	1.5	N	4.2	N	8.7	NNE	0.0	0.0	0.0	11.0	
24	12.2	21.9	2.3	1.0	N	3.6	N	7.6	NE	0.0	0.0	0.0	11.0	
25	13.2	22.8	4.1	1.4	S	4.1	NNE	8.2	NNE	0.0	0.0	0.0	10.9	
26	14.3	23.2	5.2	1.1	SSE	3.9	SE	9.6	ENE	0.0	0.0	0.0	8.6	
27	14.8	20.9	8.8	1.7	S	5.9	SE	10.1	SSE	0.0	0.0	0.0	8.9	
28	12.8	15.8	11.4	1.4	E	4.3	SE	10.1	SE	12.5	4.0	1.0	0.0	
29	14.8	17.5	12.4	1.9	SE	4.7	SE	11.7	SSE	4.5	2.5	1.0	1.0	
30	12.8	16.5	10.7	0.4	NE	2	N	4.0	NNW	1.0	0.5	0.5	1.0	
前半旬	11.4	19.0	4.1	1.1	N					5.0			35.0	
後半旬	13.9	18.8	9.7	1.3	SE					18.0			19.5	
旬	12.6	18.9	6.9	1.2	SE					23.0			54.5	
平年差/比	+0.4	+0.3	+1.2							59			100	

観測所名	横田										10 以上積算気温			120
	気温( )			風向・風速(m/s)						降水量(mm)			日照 (h)	
	平均	最高	最低	平均	最多	最大	風向	瞬間	風向	日計	1時間	10分		
21	12.2	15.8	9.6	1.2	W	3.7	NW	6.5	NW	2.5	1.0	0.5	0.3	
22	10.5	16.9	4.1	0.9	NNE	3.7	NNE	5.8	NE	0.0	0.0	0.0	1.9	
23	9.6	18.3	0.7	1.5	NE	5.4	WNW	9.9	NW	0.0	0.0	0.0	12.6	
24	11.3	21.3	0.7	1.5	NNE	5.2	NNE	10.9	NNE	0.0	0.0	0.0	12.6	
25	12.9	23.3	2.9	1.4	NE	5.3	WNW	10.4	NW	0.0	0.0	0.0	12.5	
26	13.9	24.4	3.7	1.1	NNW	5.6	W	9.1	W	0.0	0.0	0.0	9.7	
27	15.6	22.9	6.9	1.7	S	4.7	SW	9.6	S	0.0	0.0	0.0	10.4	
28	13.5	16.6	11.6	1.5	E	3.2	E	6.9	SSE	21.5	6.0	1.5	0.0	
29	15.9	20.0	13.2	2.0	SE	5.1	E	11.5	SE	6.5	3.0	1.0	3.3	
30	14.2	17.8	11.6	0.8	WNW	4.3	NW	6.3	NW	0.0	3.0	0.5	1.6	
前半旬	11.3	19.1	3.6	1.3	NNE					2.5			39.9	
後半旬	14.6	20.3	9.4	1.4	S					28.0			25.0	
旬	13.0	19.7	6.5	1.4	NNE					30.5			64.9	
平年差/比	+0.2	0.0	+0.9							109			104	

観測所名	川本										10 以上積算気温			143
	気温( )			風向・風速(m/s)						降水量(mm)			日照 (h)	
	平均	最高	最低	平均	最多	最大	風向	瞬間	風向	日計	1時間	10分		
21	13.3	18.8	10.3	0.8	NE	2.6	SE	6.0	SSE	4.0	1.5	1.0	1.7	
22	12.5	19.0	6.3	1.0	N	3.5	NNE	6.3	NE	0.0	0.0	0.0	2.4	
23	11.7	20.9	4.7	1.2	NNW	4.4	N	7.5	NNW	0.0	0.0	0.0	10.1	
24	13.4	25.1	2.6	1.0	NE	4.5	N	8.1	NE	0.0	0.0	0.0	12.0	
25	13.9	25.1	3.7	1.1	NNW	5.1	NNE	9.8	N	0.0	0.0	0.0	12.0	
26	15.0	25.9	5.2	1.1	NE	4.7	NNE	11.0	NE	0.0	0.0	0.0	8.6	
27	16.8	24.2	8.4	2.0	SW	5.9	SW	11.8	SW	0.0	0.0	0.0	9.6	
28	15.1	17.6	13.2	1.8	NNE	3.7	NE	10.8	NE	12.0	5.5	1.5	0.0	
29	16.8	21.5	14.2	1.7	SSW	4.4	SSW	9.6	S	4.5	3.0	1.5	2.6	
30	14.9	18.6	12.8	0.7	SE	3.1	SW	5.1	WSW	0.5	0.5	0.5	0.2	
前半旬	13.0	21.8	5.5	1.0	NNW					4.0			38.2	
後半旬	15.7	21.6	10.8	1.5	SW					17.0			21.0	
旬	14.3	21.7	8.1	1.2	NNE					21.0			59.2	
平年差/比	+0.4	+0.8	+0.9							58			103	

# 地域気象観測旬報

2014年4月21日～30日 島根県 (68)  
(4/5)

観測所名	浜田										10 以上積算気温			151
日付	気温( )			風向・風速(m/s)						降水量(mm)			日照(h)	
	平均	最高	最低	平均	最多	最大	風向	瞬間	風向	日計	1時間	10分		
21	14.2	18.9	11.3	1.6	ENE	3.6	W	5.1	W	1.0	1.0	0.5	2.8	
22	12.9	17.3	8.4	2.4	ENE	4.1	N	6.2	NNE	0.0	0.0	0.0	3.2	
23	13.5	20.2	7.2	2.6	ENE	4.4	NE	6.9	ENE	0.0	0.0	0.0	12.5	
24	14.9	21.8	7.4	2.9	ENE	5.9	NE	9.7	NE	0.0	0.0	0.0	12.3	
25	15.4	22.4	9.0	2.6	ENE	4.3	ENE	6.2	NNE	0.0	0.0	0.0	12.6	
26	16.5	23.1	10.4	2.4	ENE	7.5	SW	10.4	SW	0.0	0.0	0.0	8.6	
27	17.3	21.9	12.4	2.5	ENE	4	ENE	5.3	N	0.0	0.0	0.0	8.7	
28	15.5	17.9	13.7	3.1	ENE	6	E	9.1	ESE	7.5	3.0	1.0	0.0	
29	15.8	18.4	13.7	2.2	ENE	5	WSW	8.0	WSW	3.0	1.5	1.0	0.7	
30	15.3	19.1	12.5	2.7	ENE	7	SW	9.3	SW	0.0	0.0	0.0	0.6	
前半旬	14.2	20.1	8.7	2.4	ENE					1.0			43.4	
後半旬	16.1	20.1	12.5	2.6	ENE					10.5			18.6	
旬	15.1	20.1	10.6	2.5	ENE					11.5			62.0	
平年差/比	+0.1	+0.5	+0.3							33			96	

観測所名	弥栄										10 以上積算気温			103
日付	気温( )			風向・風速(m/s)						降水量(mm)			日照(h)	
	平均	最高	最低	平均	最多	最大	風向	瞬間	風向	日計	1時間	10分		
21	11.3	16.6	6.2	1.1	N	4.2	NNE	6.3	NNE	4.0	2.0	1.0	1.7	
22	9.4	16.4	2.9	1.6	N	4.4	NNE	7.1	NNE	0.0	0.0	0.0	1.9	
23	9.4	19.4	0.2	2.0	N	4.6	NW	8.6	N	0.0	0.0	0.0	11.2	
24	11.2	21.9	1.5	2.2	N	6.5	N	10.1	NNE	0.0	0.0	0.0	11.3	
25	11.7	22.3	1.6	2.0	N	5.2	N	8.3	NNW	0.0	0.0	0.0	11.3	
26	13.5	24.2	3.8	1.7	N	4.5	N	8.2	SSE	0.0	0.0	0.0	7.5	
27	15.0	22.7	6.0	1.7	SSE	4.4	SE	9.6	SE	0.0	0.0	0.0	8.7	
28	13.3	15.5	11.0	1.7	NNE	3.9	ESE	9.8	SSE	7.0	2.5	1.0	0.0	
29	14.9	17.7	11.9	1.3	S	3.8	SSE	10.7	SE	2.0	1.0	1.0	1.8	
30	12.5	19.1	8.6	0.9	SW	3.9	WNW	7.0	WSW	2.5	1.0	0.5	0.9	
前半旬	10.6	19.3	2.5	1.8	N					4.0			37.4	
後半旬	13.8	19.8	8.3	1.5	N					11.5			18.9	
旬	12.2	19.6	5.4	1.6	N					15.5			56.3	
平年差/比	-0.4	+0.4	-0.2							38			94	

観測所名	瑞穂										10 以上積算気温			128
日付	気温( )			風向・風速(m/s)						降水量(mm)			日照(h)	
	平均	最高	最低	平均	最多	最大	風向	瞬間	風向	日計	1時間	10分		
21	11.8	16.9	7.4	1.0	ENE	2.9	W	5.1	E	3.5	2.0	1.0	0.7	
22	10.8	18.2	4.7	0.9	WNW	3.8	WNW	8.1	WNW	0.0	0.0	0.0	2.1	
23	10.6	20.1	0.9	1.0	N	4.8	WNW	8.7	WNW	0.0	0.0	0.0	12.3	
24	11.7	23.1	0.5	0.9	ENE	3.7	W	7.4	NE	0.0	0.0	0.0	12.2	
25	12.6	24.9	1.4	1.0	WNW	5.3	W	9.8	WNW	0.0	0.0	0.0	12.5	
26	13.5	24.4	3.1	0.9	ENE	4.1	WNW	9.8	W	0.0	0.0	0.0	8.3	
27	14.8	21.6	6.3	2.0	SSW	5.7	S	11.7	S	0.0	0.0	0.0	8.2	
28	13.2	15.7	11.2	2.1	E	4.7	E	7.8	E	7.5	1.5	0.5	0.0	
29	15.4	20.6	12.7	2.3	E	5.7	E	9.7	E	4.5	2.0	1.0	1.1	
30	13.4	19.6	11.2	0.6	WNW	3.4	WNW	6.4	W	1.5	0.5	0.5	1.2	
前半旬	11.5	20.6	3.0	1.0	WNW					3.5			39.8	
後半旬	14.1	20.4	8.9	1.6	E					13.5			18.8	
旬	12.8	20.5	5.9	1.3	E					17.0			58.6	
平年差/比	+0.2	+0.7	+0.6							47			95	

観測所名	高津										10 以上積算気温			144
日付	気温( )			風向・風速(m/s)						降水量(mm)			日照(h)	
	平均	最高	最低	平均	最多	最大	風向	瞬間	風向	日計	1時間	10分		
21	13.3	18.3	9.7	1.5	SSE	4.2	NW	5.1	WNW	1.0	0.5	0.5		
22	12.2	16.1	8.9	2.2	SSE	4.7	SSE	6.2	SSE	0.0	0.0	0.0		
23	12.5	18.8	6.2	2.6	SSE	5.7	SSE	7.7	S	0.0	0.0	0.0		
24	13.4	19.3	8.3	3.0	SSE	5.5	SSE	7.2	S	0.0	0.0	0.0		
25	14.7	22.1	8.8	3.3	SSE	6.2	SSE	7.7	SSE	0.0	0.0	0.0		
26	16.1	23.4	11.6	3.4	SSE	7.4	WNW	9.8	WNW	0.0	0.0	0.0		
27	17.2	23.7	9.4	3.7	SSE	8.8	SSE	12.3	SE	0.0	0.0	0.0		
28	15.5	17.4	13.3	2.1	NE	5.2	SE	8.7	SSE	7.0	3.0	1.0		
29	14.5	16.7	12.4	1.6	SE	5.1	WNW	6.7	WNW	7.5	2.0	1.5		
30	14.3	17.4	11.7	2.0	SSE	4.6	NW	5.7	S	0.5	0.5	0.5		
前半旬	13.2	18.9	8.4	2.5	SSE					1.0				
後半旬	15.5	19.7	11.7	2.6	SSE					15.0				
旬	14.4	19.3	10.0	2.5	SSE					16.0				
平年差/比	+0.1	+0.1	+0.8							41				

## 地域気象観測旬報

2014年4月21日～30日 島根県 (68)  
(5/5)

観測所名	益田										10 以上積算気温			154
	気温( )			風向・風速(m/s)						降水量(mm)			日照 (h)	
	平均	最高	最低	平均	最多	最大	風向	瞬間	風向	日計	1時間	10分		
21	14.5	19.6	11.3	1.0	SE	3.2	WNW	5.4	WNW	2.0	1.0	0.5	2.1	
22	13.3	17.8	8.8	1.3	NNW	2.6	NNW	5.8	N	0.0	0.0	0.0	1.0	
23	13.8	22.4	6.4	1.5	SSE	3.5	N	6.9	N	0.0	0.0	0.0	12.4	
24	14.3	22.5	6.7	1.4	SE	3.2	N	6.4	N	0.0	0.0	0.0	11.7	
25	15.5	23.1	7.7	1.4	SSE	3.1	N	5.9	N	0.0	0.0	0.0	12.5	
26	17.1	24.9	10.8	1.4	SE	3.2	WNW	6.9	NW	0.0	0.0	0.0	9.3	
27	18.7	25.3	11.9	2.2	SSW	5.8	S	10.3	SSW	0.0	0.0	0.0	9.8	
28	16.5	18.8	14.6	0.9	ESE	2.2	SSE	4.6	NNE	7.0	2.5	1.0	0.0	
29	15.4	18.1	13.5	0.9	NW	2.6	WNW	4.2	WNW	6.5	2.0	1.0	0.4	
30	15.0	19.9	12.1	1.0	SE	2.2	SSE	4.1	W	3.5	2.5	1.5	0.6	
前半旬	14.3	21.1	8.2	1.3	SSE					2.0			39.7	
後半旬	16.5	21.4	12.6	1.3	SE					17.0			20.1	
旬	15.4	21.2	10.4	1.3	SE					19.0			59.8	
平年差/比	+0.3	+0.7	+0.8							58			92	

観測所名	津和野										10 以上積算気温			146
	気温( )			風向・風速(m/s)						降水量(mm)			日照 (h)	
	平均	最高	最低	平均	最多	最大	風向	瞬間	風向	日計	1時間	10分		
21	13.2	19.2	9.4	0.7	NNW	3.7	NNE	6.8	NNE	2.0	0.5	0.5	0.9	
22	12.3	19.8	6.8	1.0	NNE	3.8	NE	7.1	NNE	0.5	0.5	0.5	1.3	
23	11.3	21.9	3.5	1.2	S	4.2	NNE	9.2	NNE	0.0	0.0	0.0	10.0	
24	13.1	24.6	3.2	1.3	NNE	5	NNE	8.5	NNE	0.0	0.0	0.0	10.2	
25	14.5	26.0	4.7	1.3	S	4.9	NNE	8.9	SE	0.0	0.0	0.0	10.4	
26	16.1	25.5	7.0	1.4	S	5.1	SSW	9.1	S	0.0	0.0	0.0	8.0	
27	18.1	22.9	11.7	3.8	SSW	7.1	SSW	13.8	SSW	0.0	0.0	0.0	10.4	
28	16.3	18.8	14.4	2.9	SW	7.7	SW	18.4	SSW	1.0	0.5	0.5	0.0	
29	16.4	19.5	13.4	2.1	SW	8.6	SW	16.0	SW	1.5	0.5	0.5	0.9	
30	14.2	20.5	11.4	0.9	SSW	4.4	SSW	7.5	S	2.5	2.0	1.5	1.0	
前半旬	12.9	22.3	5.5	1.1	NNE					2.5			32.8	
後半旬	16.2	21.4	11.6	2.2	SSW					5.0			20.3	
旬	14.6	21.9	8.6	1.7	SSW					7.5			53.1	
平年差/比	0.0	+0.2	+0.5							20			95	

観測所名	吉賀										10 以上積算気温			136
	気温( )			風向・風速(m/s)						降水量(mm)			日照 (h)	
	平均	最高	最低	平均	最多	最大	風向	瞬間	風向	日計	1時間	10分		
21	13.3	17.5	9.1	2.1	NE	5.9	NE	9.2	NE	1.0	0.5	0.5	0.1	
22	11.6	17.6	5.6	1.8	NE	7.1	ENE	9.8	NE	0.0	0.0	0.0	0.7	
23	10.9	20.7	2.6	1.9	ENE	7.1	ENE	12.4	ENE	0.0	0.0	0.0	10.2	
24	11.8	22.5	1.9	1.3	NE	5.4	WSW	10.5	WSW	0.0	0.0	0.0	10.2	
25	13.1	24.1	2.8	1.3	ENE	4.9	WSW	8.8	WSW	0.0	0.0	0.0	9.9	
26	15.1	22.9	5.9	2.0	WSW	7.3	SW	11.1	SW	0.0	0.0	0.0	8.4	
27	16.8	21.0	14.4	4.1	WSW	9.8	SW	14.9	SW	0.0	0.0	0.0	9.4	
28	14.2	16.9	12.3	3.1	SW	7.3	SW	13.2	SW	4.5	1.0	0.5	0.0	
29	14.9	18.8	12.5	1.6	SW	4.2	WSW	8.5	SW	13.5	4.0	1.5	1.0	
30	14.0	19.2	11.0	1.1	NE	3.8	NE	6.6	NE	0.5	0.5	0.5	0.4	
前半旬	12.1	20.5	4.4	1.7	NE					1.0			31.1	
後半旬	15.0	19.8	11.2	2.4	WSW					18.5			19.2	
旬	13.6	20.1	7.8	2.0	WSW					19.5			50.3	
平年差/比	//	//	//							//			//	

## 地域雨量観測旬報

2014年4月21日～30日 島根県 (68)

(1/1)

観測所名	大東				伯太				佐田				福光				桜江				三隅						
	降水量(mm)				降水量(mm)				降水量(mm)				降水量(mm)				降水量(mm)				降水量(mm)						
	日計	平年比	最大1時間	最大10分間	日計	平年比	最大1時間	最大10分間	日計	平年比	最大1時間	最大10分間	日計	平年比	最大1時間	最大10分間	日計	平年比	最大1時間	最大10分間	日計	平年比	最大1時間	最大10分間	日計	平年比	最大1時間
21	4.5		3.0	1.0	4.5		2.0	1.0	2.5		1.5	0.5	0.0		0.0	0.0	2.5		1.0	0.5	1.5		1.5	1.0			
22	0.0		0.0	0.0	0.0		0.0	0.0	0.0		0.0	0.0	0.0		0.0	0.0	0.0		0.0	0.0	0.0		0.0	0.0			
23	0.0		0.0	0.0	0.0		0.0	0.0	0.0		0.0	0.0	0.0		0.0	0.0	0.0		0.0	0.0	0.0		0.0	0.0			
24	0.0		0.0	0.0	0.0		0.0	0.0	0.0		0.0	0.0	0.0		0.0	0.0	0.0		0.0	0.0	0.0		0.0	0.0			
25	0.0		0.0	0.0	0.0		0.0	0.0	0.0		0.0	0.0	0.0		0.0	0.0	0.0		0.0	0.0	0.0		0.0	0.0			
半旬計/最大	4.5	28	3.0	1.0	4.5	26	2.0	1.0	2.5	12	1.5	0.5	0.0	0	0.0	0.0	2.5	13	1.0	0.5	1.5	8	1.5	1.0			
26	0.0		0.0	0.0	0.0		0.0	0.0	0.0		0.0	0.0	0.0		0.0	0.0	0.0		0.0	0.0	0.0		0.0	0.0			
27	0.0		0.0	0.0	0.0		0.0	0.0	0.0		0.0	0.0	0.0		0.0	0.0	0.0		0.0	0.0	0.0		0.0	0.0			
28	21.5		5.0	1.5	24.0		6.5	1.5	19.0		5.5	1.5	11.5		4.5	1.0	8.5		3.5	1.0	7.0		3.0	1.0			
29	6.5		3.5	1.5	9.5		4.5	2.0	3.5		2.5	1.0	5.5		4.0	2.0	3.0		2.0	1.0	4.5		1.5	1.0			
30	3.5		2.5	2.0	1.0		0.5	0.5	0.5		0.5	0.5	0.0		0.0	0.0	0.0		0.0	0.0	0.5		0.5	0.5			
半旬計/最大	31.5	191	5.0	2.0	34.5	207	6.5	2.0	23.0	114	5.5	1.5	17.0	95	4.5	2.0	11.5	58	3.5	1.0	12.0	62	3.0	1.0			
旬計	36.0	132			39.0	130			25.5	71			17.0	53			14.0	38			13.5	38					
旬最大	21.5		5.0	2.0	24.0		6.5	2.0	19.0		5.5	1.5	11.5		4.5	2.0	8.5		3.5	1.0	7.0		3.0	1.0			
起日	28		28	30	28		28	29	28		28	28	28		28	29	28		28	29	28		28	29			

観測所名	波佐				匹見																						
	降水量(mm)				降水量(mm)				降水量(mm)				降水量(mm)				降水量(mm)				降水量(mm)						
	日計	平年比	最大1時間	最大10分間	日計	平年比	最大1時間	最大10分間	日計	平年比	最大1時間	最大10分間	日計	平年比	最大1時間	最大10分間	日計	平年比	最大1時間	最大10分間	日計	平年比	最大1時間	最大10分間	日計	平年比	最大1時間
21	3.0		2.0	1.0	2.0		0.5	0.5																			
22	0.0		0.0	0.0	0.0		0.0	0.0																			
23	0.0		0.0	0.0	0.0		0.0	0.0																			
24	0.0		0.0	0.0	0.0		0.0	0.0																			
25	0.0		0.0	0.0	0.0		0.0	0.0																			
半旬計/最大	3.0	14	2.0	1.0	2.0	10	0.5	0.5																			
26	0.0		0.0	0.0	0.0		0.0	0.0																			
27	0.0		0.0	0.0	0.0		0.0	0.0																			
28	5.0		1.0	0.5	2.0		1.0	0.5																			
29	4.0		3.5	2.5	0.5		0.5	0.5																			
30	0.0		0.0	0.0	1.5		1.0	0.5																			
半旬計/最大	9.0	40	3.5	2.5	4.0	20	1.0	0.5																			
旬計	12.0	30			6.0	17																					
旬最大	5.0		3.5	2.5	2.0		1.0	0.5																			
起日	28		29	29	28		30	30																			

- ⌋: 統計値を求める対象となる資料の一部が欠けているが、その範囲が許容の範囲内の値。
- ⌋: 統計値を求める対象となる資料が、許容する範囲内の資料数を満たさず、十分な信頼を保証できない値。
- ×: 統計値を求める対象となる資料が、参考値もしくは欠測により全く統計値を求めることができない。

### 地域気象観測積雪旬報

2014年4月21日～30日 島根県 (68) 単位:cm

(1/1)

観測所名	最深積雪		積雪差日合計の最大値		積雪差合計													
		起日	平年差		起日		平年差											
西郷	0	30	0	0	30	0	0											
松江	0	30	0	0	30	0	0											
横田	0	30	0	0	30	0	0											
赤名	0	30	0	0	30	0	0											
瑞穂	0	30	0	0	30	0	0											
弥栄	0	30	0	0	30	0	0											

)： 統計値を求める対象となる資料の一部が欠けているが、その範囲が許容の範囲内の値。  
 ]： 統計値を求める対象となる資料が、許容する範囲内の資料数を満たさず、十分な信頼を保証できない値。  
 x： 統計値を求める対象となる資料が、参考値もしくは欠測により全くなく統計値を求めることができない。

# 地域気象観測月報(集計値)

島根県 (68) 2014年4月  
1/2頁

観測所名	西郷	西郷岬	海士	鹿島	斐川	松江	出雲	大田	掛合	横田	赤名	川本	浜田	瑞穂	弥栄		
気	平均	11.7	12.1	12.1	12.1	12.6	13.0	12.0	12.8	11.1	10.0	9.6	11.6	13.0	9.8	9.6	
	平年差	-0.2	0.2	-0.2	-0.2	-0.2	0.1	-0.4	-0.3	-0.6	-0.7	-0.6	-0.3	-0.3	-0.8	-1	
	最高	22.2	22.4	23.6	25.5	25.3	26.3	25.8	25.3	26.1	24.4	23.2	25.9	23.1	24.9	24.2	
	起日	25	26	27	26	26	27	26	26	26	26	26	26	26	26	25	26
	最低	0.9	2.3	-0.1	0.3	0.2	1.5	-0.8	1.0	-1.6	-4.5	-3.3	-0.6	3.3	-3.9	-2.9	
	起日	11	6	11	15	15	7	15	7	15	15	15	15	6	7	7	
	最高平均	17.2	16.1	17.6	18.9	19.0	19.1	18.6	19.2	18.8	17.8	16.9	19.6	18.0	18.5	17.5	
	最高平年差	0.6	0.5	1.0	1.3	0.9	0.6	0.7	0.5	0.7	0.3	0.4	0.8	0.2	0.8	0.5	
	最低平均	6.3	8.2	6.1	5.8	6.8	7.9	5.6	7.2	4.5	2.7	3.0	5.1	8.2	2.3	2.6	
	最低平年差	-0.6	0.3	-1.1	-1.0	-0.4	-0.1	-0.8	-0.5	-0.8	-1.2	-0.9	-0.5	-0.5	-1.2	-1.3	
	積算気温	307	325	307	314	337	369	331	344	256	190	163	295	369	175	170	
	温	平均0 未満日数	0	0	0	0	0	0	0	0	0	0	0	0	0	0	0
		平均25 以上日数	0	0	0	0	0	0	0	0	0	0	0	0	0	0	0
		最高0 未満日数	0	0	0	0	0	0	0	0	0	0	0	0	0	0	0
最高25 以上日数		0	0	0	1	1	2	2	2	1	0	0	3	0	0	0	
最高30 以上日数		0	0	0	0	0	0	0	0	0	0	0	0	0	0	0	
最高35 以上日数		0	0	0	0	0	0	0	0	0	0	0	0	0	0	0	
最低0 未満日数		0	0	1	0	0	0	1	0	3	8	7	3	0	12	8	
最低25 以上日数		0	0	0	0	0	0	0	0	0	0	0	0	0	0	0	
日照		月計	230.0		226.7	204.6		213.1	199.1	204.6	180.7	203.7	175.8	177.0	195.1	182.9	173.4
		平年比	120		124	113		118	108	111	113	117	115	110	107	105	103
	0.1時間未満日数	1		0	2		1	4	2	3	3	3	2	2	2	2	
風向・風速	平均風速	2.9	4.0	2.0	2.0	4.2	3.2	2.4	1.9	1.3	1.4	1.1	1.2	3.1	1.1	1.7	
	最大風速	11	12.3	8.2	10.3	18	15.4	11.2	11.4	7.7	10.1	5.9	6	11	8.2	8.2	
	最大風速風向	WSW	SW	SW	SW	NW	WNW	WNW	NW	N	W	SE	WSW	W	W	NNW	
	起日	7	7	7	7	4	4	4	4	4	4	4	27	4	4	4	
	最大瞬間風速	18.9	20.6	16.1	18.3	23.7	25.1	20.7	21.4	14.9	16.6	12.2	14.5	20.2	16	18.4	
	最大瞬間風速風向	W	NW	SW	NNW	WNW	NW	NW	NNW	N	WSW	NW	SW	WNW	WNW	N	
	起日	7	4	7	4	4	4	4	4	4	4	4	4	4	4	4	
	最多風向	NW	NE	E	ENE	SSE	E	ENE	SSE	SSE	NE	N	N	ENE	WNW	N	
	10m/s以上日数	2	5	0	1	8	5	1	1	0	1	0	0	2	0	0	
	15m/s以上日数	0	0	0	0	1	1	0	0	0	0	0	0	0	0	0	
	20m/s以上日数	0	0	0	0	0	0	0	0	0	0	0	0	0	0	0	
	30m/s以上日数	0	0	0	0	0	0	0	0	0	0	0	0	0	0	0	
	降水量	月計	63.5	56.0	45.0	73.0	70.0	82.5	72.0	70.0	77.5	83.0	89.5	83.5	68.0	98.5	106.0
平年比		58	55	43	70	61	75	66	60	64	80	67	69	58	80	79	
最大日降水量		35.0	34.0	25.0	24.0	20.5	22.0	21.5	18.5	23.0	22.0	23.0	17.5	13.0	24.5	32.0	
起日		29	29	29	4	28	28	28	4	4	4	4	4	18	4	4	
最大1時間降水量		14.5	13.5	9.5	10.0	5.0	6.5	5.0	5.5	5.5	6.0	5.5	6.0	8.0	8.0	11.0	
起日 時分		29 11:19	29 11:16	29 10:53	4 08:01	18 02:17	4 08:23	18 02:29	18 02:08	4 07:57	28 19:45	18 02:14	18 02:15	4 04:16	18 01:37	4 06:57	
最大10分間降水量		4.5	4.5	3.5	4.5	2.0	3.5	3.5	3.5	2.5	1.5	2.0	3.5	3.0	2.0	2.5	
起日 時分		29 11:17	29 11:16	29 10:32	4 07:34	18 02:15	4 07:33	29 06:59	4 06:28	29 04:35	28 20:09	4 06:19	3 16:33	4 03:47	18 02:25	6 05:35	
1mm以上日数		7	7	4	8	9	10	9	9	9	9	11	10	10	11	11	
10mm以上日数		1	1	1	2	2	3	2	3	2	3	4	4	3	3	4	
30mm以上日数		1	1	0	0	0	0	0	0	0	0	0	0	0	0	1	
50mm以上日数		0	0	0	0	0	0	0	0	0	0	0	0	0	0	0	
70mm以上日数		0	0	0	0	0	0	0	0	0	0	0	0	0	0	0	
100mm以上日数	0	0	0	0	0	0	0	0	0	0	0	0	0	0	0		

- ) : 統計値を求める対象となる資料の一部が欠けているが、その範囲が許容の範囲内の値。
- ] : 統計値を求める対象となる資料が、許容する範囲内の資料数を満たさず、十分な信頼を保證できない値。
- x : 統計値を求める対象となる資料が、参考値もしくは欠測により全く統計値を求めることができない。

# 地域気象観測月報(集計値)

島根県 (68)

2014年4月

2/2頁

観測所名	高津	益田	津和野	吉賀		
気	平均	12.2	13.1	12.0	11.0	
	平年差	-0.8	-0.3	-0.7	//	
	最高	23.7	25.3	26.0	24.1	
	起日	27	27	25	25	
	最低	2.2	1.6	-0.3	-0.8	
	起日	7	7	7	15	
	最高平均	17.5	19.2	19.7	18.4	
	最高平年差	-0.2	0.7	0.1	//	
	最低平均	7.5	7.6	5.7	4.6	
	最低平年差	-0.6	-0.3	-0.6	//	
	積算気温	347	370	336	271	
	温	平均0 未満日数	0	0	0	0
		平均25 以上日数	0	0	0	0
最高0 未満日数		0	0	0	0	
最高25 以上日数		0	1	3	0	
最高30 以上日数		0	0	0	0	
最高35 以上日数		0	0	0	0	
最低0 未満日数		0	0	1	5	
最低25 以上日数		0	0	0	0	
日照		月計		181.3	146.2	140.2
	平年比		97	93	//	
	0.1時間未満日数		3	4	5	
風向・風速	平均風速	2.9	1.4	1.4	1.9	
	最大風速	17.2	7.1	8.6	11.4	
	最大風速風向	NW	WNW	SW	ENE	
	起日	4	4	29	4	
	最大瞬間風速	22.1	14.3	18.4	22.9	
	最大瞬間風速風向	NW	NW	SSW	ENE	
	起日	4	4	28	4	
	最多風向	SSE	SSE	S	NE	
	10m/s以上日数	2	0	0	1	
	15m/s以上日数	1	0	0	0	
	20m/s以上日数	0	0	0	0	
	30m/s以上日数	0	0	0	0	
	降水量	月計	83.0	83.0	113.5	117.0
平年比		70	76	89	//	
最大日降水量		13.5	12.5	23.0	23.5	
起日		18	18	4	4	
最大1時間降水量		6.5	6.0	8.0	6.5	
起日 時分		18 00:42	18 00:30	3 20:00	18 02:00	
最大10分間降水量		2.0	4.0	2.5	2.0	
起日 時分		4 03:30	4 03:35	18 01:16	18 01:36	
1mm以上日数		10	11	11	10	
10mm以上日数		4	3	6	6	
30mm以上日数		0	0	0	0	
50mm以上日数		0	0	0	0	
70mm以上日数		0	0	0	0	
100mm以上日数	0	0	0	0		

## 地域雨量観測月報(集計値)

島根県 (68)      2014年4月  
1/1頁

観測所名	大東	伯太	佐田	福光	桜江	三隅	波佐	匹見										
月計	80.5	77.5	90.0	69.5	72.0	74.0	111.0	121.5										
平年比	79	71	69	65	58	63	81	100										
最大日降水量	21.5	24.0	30.0	17.0	21.0	17.0	40.5	29.5										
起日	28	28	4	4	4	18	4	4										
最大1時間降水量	5.0	6.5	7.0	6.5	6.5	7.5	9.0	7.5										
起日 時分	28 21:11	28 20:13	4 07:48	3 19:00	18 02:12	18 01:08	4 07:16	4 06:54										
最大10分間降水量	2.0	2.0	2.5	6.5	2.0	2.5	2.5	2.0										
起日 時分	30 11:38	29 06:31	4 07:36	3 18:10	4 04:01	4 03:40	29 03:13	18 04:44										
1mm以上日数	10	10	9	9	10	10	10	10										
10mm以上日数	2	2	3	3	2	2	5	7										
30mm以上日数	0	0	1	0	0	0	1	0										
50mm以上日数	0	0	0	0	0	0	0	0										
70mm以上日数	0	0	0	0	0	0	0	0										
100mm以上日数	0	0	0	0	0	0	0	0										

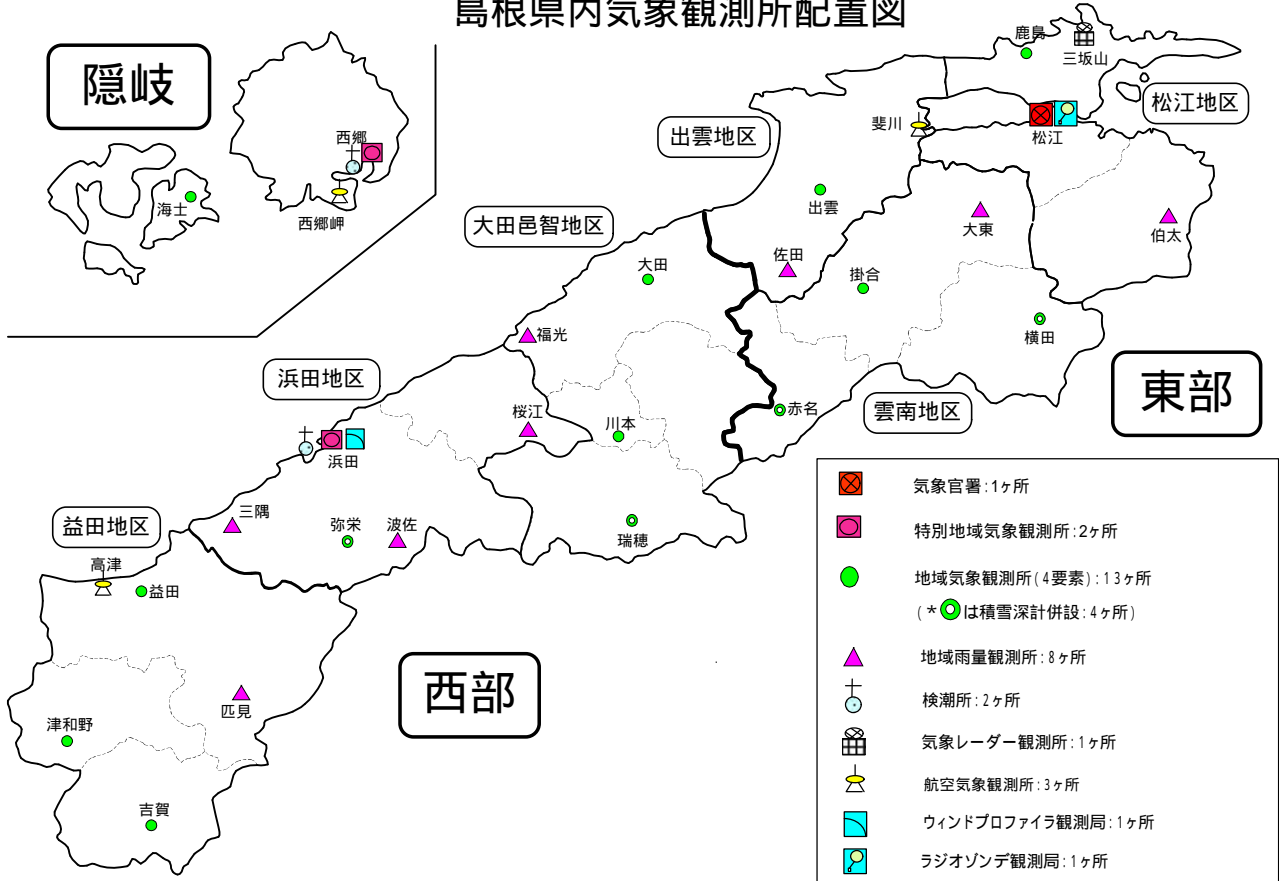
観測所名																		
月計																		
平年比																		
最大日降水量																		
起日																		
最大1時間降水量																		
起日 時分																		
最大10分間降水量																		
起日 時分																		
1mm以上日数																		
10mm以上日数																		
30mm以上日数																		
50mm以上日数																		
70mm以上日数																		
100mm以上日数																		

観測所名																		
月計																		
平年比																		
最大日降水量																		
起日																		
最大1時間降水量																		
起日 時分																		
最大10分間降水量																		
起日 時分																		
1mm以上日数																		
10mm以上日数																		
30mm以上日数																		
50mm以上日数																		
70mm以上日数																		
100mm以上日数																		

- ⌋: 統計値を求める対象となる資料の一部が欠けているが、その範囲が許容の範囲内の値。
- ⌋: 統計値を求める対象となる資料が、許容する範囲内の資料数を満たさず、十分な信頼を保証できない値。
- ×: 統計値を求める対象となる資料が、参考値もしくは欠測により全く統計値を求めることができない。



# 島根県内気象観測所配置図



平成26年1月1日現在

## 島根県地域気象観測所（アメダス）所在地一覧表

観測所	気温	降水量	日照	風向 風速	積雪	所在地	緯度	経度	海面上 の高さ
西郷						隠岐郡隠岐の島町西町大城ノ一（西郷特別地域気象観測所）	36°12.2'	133°20.0'	27m
西郷岬						隠岐郡隠岐の島町岬町（隠岐航空気象観測所）	36°10.7'	133°19.4'	80m
海士						隠岐郡海士町海士	36°05.8'	133°05.8'	3m
鹿島						松江市鹿島町北講武	35°31.2'	133°01.3'	5m
斐川						出雲市斐川町沖州（出雲航空気象観測所）	35°24.8'	132°53.4'	2m
松江						松江市西津田（松江地方気象台）	35°27.4'	133°03.9'	17m
出雲						出雲市芦渡町	35°19.9'	132°43.8'	20m
大東						雲南市大東町下阿用	35°19.1'	132°57.9'	56m
伯太						安来市伯太町西母里	35°21.0'	133°16.4'	23m
佐田						出雲市佐田町大呂	35°13.3'	132°43.4'	100m
大田						大田市大田町大田	35°11.4'	132°29.8'	30m
掛合						雲南市掛合町掛合	35°11.8'	132°48.9'	215m
横田						仁多郡奥出雲町稲原	35°10.4'	133°06.2'	369m
福光						大田市温泉津町福光	35°04.2'	132°20.0'	8m
赤名						飯石郡飯南町下赤名	35°00.1'	132°42.7'	444m
桜江						江津市桜江町川戸	34°57.2'	132°20.0'	32m
川本						邑智郡川本町川本	34°58.6'	132°29.5'	132m
浜田						浜田市大辻町（浜田特別地域気象観測所）	34°53.8'	132°04.2'	19m
瑞穂						邑智郡邑南町淀原	34°51.2'	132°31.8'	327m
三隅						浜田市三隅町三隅	34°47.3'	131°57.5'	11m
弥栄						浜田市弥栄町長安本郷	34°46.6'	132°06.5'	380m
波佐						浜田市金城町波佐	34°46.8'	132°11.8'	370m
高津						益田市内田町（石見航空気象観測所）	34°40.5'	131°47.4'	54m
益田						益田市あけぼの東町	34°40.6'	131°50.6'	4m
匹見						益田市匹見町匹見	34°34.3'	132°01.0'	259m
津和野						鹿足郡津和野町森村	34°27.7'	131°46.2'	165m
吉賀						鹿足郡吉賀町七日市	34°23.5'	131°53.6'	250m

# 中国地方 1か月予報

(5月3日から6月2日までの天候見通し)

平成26年5月1日  
広島地方気象台発表

## <予想される向こう1か月の天候>

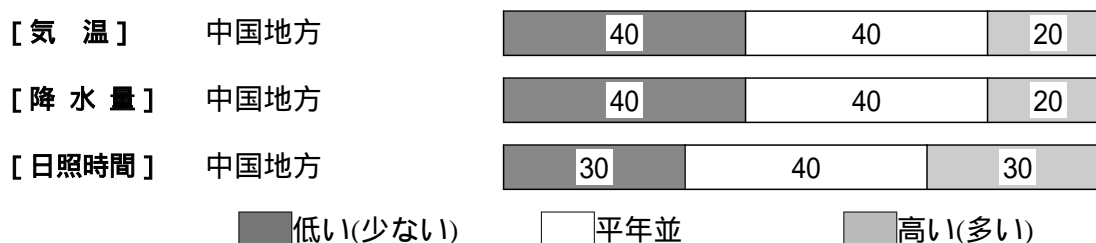
向こう1か月の出現の可能性が最も大きい天候と、特徴のある気温、降水量等の確率は以下のとおりです。

天気は数日の周期で変わるでしょう。平年と同様に晴れの日が多い見込みです。

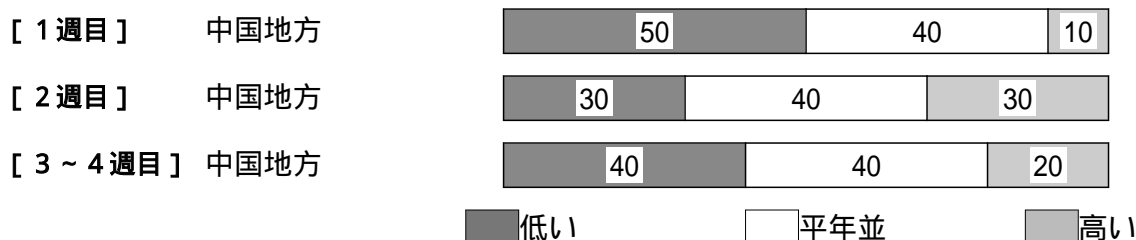
向こう1か月の平均気温は、平年並または低い確率ともに40%です。降水量は、平年並または少ない確率ともに40%です。

週別の気温は、1週目は、低い確率50%です。3～4週目は、平年並または低い確率ともに40%です。

## <向こう1か月の気温、降水量、日照時間の各階級の確率(%)>



## <気温経過の各階級の確率(%)>



## <予報の対象期間>

1か月 : 5月3日(土)～6月2日(月)  
1週目 : 5月3日(土)～5月9日(金)  
2週目 : 5月10日(土)～5月16日(金)  
3～4週目 : 5月17日(土)～5月30日(金)

## <次回発表予定等>

1か月予報 : 毎週木曜日 14時30分 次回は5月8日  
3か月予報 : 5月23日(金) 14時

< 参考資料（平年並の範囲等） >

( 1 ) 30 年平均値（向こう 1 か月の平均気温、降水量等と 1 週目、2 週目、3 ~ 4 週目の平均気温）

	気 温 ( )	降 水 量 (mm)	日照時間 (時間)	気 温( )		
				1 週目	2 週目	3 ~ 4 週目
松江	17.8	127.9	205.1	16.6	17.1	18.3
西郷	16.5	128.4	214.5	15.4	15.9	17.0
浜田	17.6	138.7	204.2	16.6	17.1	18.1
鳥取	17.9	127.5	199.9	16.7	17.2	18.5
米子	17.9	118.6	208.3	16.7	17.2	18.4
境	17.9	125.6	210.1	16.7	17.2	18.4
広島	19.5	172.5	209.3	18.3	18.9	20.1
呉	18.8	148.1	207.3	17.5	18.2	19.3
福山	18.4	119.4	212.5	17.2	17.8	19.0
岡山	19.6	122.4	203.9	18.3	18.9	20.1
津山	17.3	158.9	195.9	16.1	16.7	17.9

なお、気温、降水量等の「平年並」の範囲は、地点ごとに幾分違いはありますが、下に示した地域平均の「平年並」の範囲を参考にしてください。

( 2 ) 1981 ~ 2010 年のデータに基づいた向こう 1 か月地域平均の気温、降水量等の平年差（比）の「平年並」の範囲は次のとおりです。

	気温平年差( )	降水量平年比(%)	日照時間平年比(%)
中国地方	-0.3 ~ +0.4	83 ~ 118	93 ~ 107
山陰	-0.3 ~ +0.3	80 ~ 116	94 ~ 107
山陽	-0.2 ~ +0.4	79 ~ 117	93 ~ 108

( 3 ) この予報期間の 1 週目、2 週目、3 ~ 4 週目の地域平均の気温平年差の「平年並」の範囲は次のとおりです。

	1 週目	2 週目	3 ~ 4 週目
中国地方	-0.3 ~ +0.7	-0.4 ~ +0.4	-0.3 ~ +0.4
山陰	-0.4 ~ +0.8	-0.5 ~ +0.5	-0.4 ~ +0.5
山陽	-0.4 ~ +0.8	-0.4 ~ +0.5	-0.3 ~ +0.4

< 参考資料（利用上の注意） >

- ( 1 ) 気温（降水量）等は、「低い（少ない）」「平年並」「高い（多い）」の 3 つの階級で予報します。階級の幅は、1981 ~ 2010 年の 30 年間に於ける各階級の出現率が等分（それぞれ 33%）となるように決めてあります（気候的出現率と呼びます）。
- ( 2 ) 予報する確率の数値は、それぞれの階級が出現する可能性の大きさを表しています。予測資料の信頼性が大きい場合には気候的出現率から大きく隔たった 10% 以下や 60% 以上の確率を付けられますが、特定の階級を強調できない場合には気候的出現率と同じかそれと同程度（30%、40%）の確率しか付けられません。
- ( 3 ) 晴れや雨などの天気日数は、平年の日数よりも多い（少ない）場合は「平年に比べて多い（少ない）」、また平年の日数と同程度に多い（少ない）場合には「平年と同様に多い（少ない）」と表現します。なお、単に多い（少ない）と表現した場合には対象期間の 2 分の 1 より多い（少ない）ことを意味します。