

# 島根県農業気象速報

平成 26 年 4 月上旬

島根県  
松江地方気象台

平成 26 年 4 月 11 日発行

## 気象概況 平成 26 年 4 月上旬

この期間は、高気圧に覆われて晴れた日が多かった。期間の中頃は、低気圧や気圧の谷及び寒気の影響で雨の降った日があった。

日付	天気概況	松江(06時～18時)	松江(18時～翌06時)
1日	日本海の高気圧に覆われる	晴一時霧	晴後一時薄曇
2日	日本の東海上の高気圧に覆われる	晴一時薄曇	晴
3日	気圧の谷の影響を受ける	曇後時々雨	雨
4日	低気圧が発達しながら三陸沖を北東に進む	雨後一時曇、雷を伴う	晴時々曇後雨
5日	大陸の高気圧に覆われるが、午後は低気圧が中国地方へ進んでくる	曇時々晴一時雨	曇時々雨
6日	寒気の影響を受ける	曇時々雨一時晴、みぞれを伴う	晴
7日	東シナ海の高気圧に覆われる	薄曇	薄曇後晴
8日	黄海の高気圧に覆われる	快晴	晴
9日	東シナ海の高気圧に覆われる	快晴	快晴
10日	寒気の影響を受ける	曇一時晴	晴一時曇

### 気象官署・特別地域気象観測所の観測値(4月上旬)

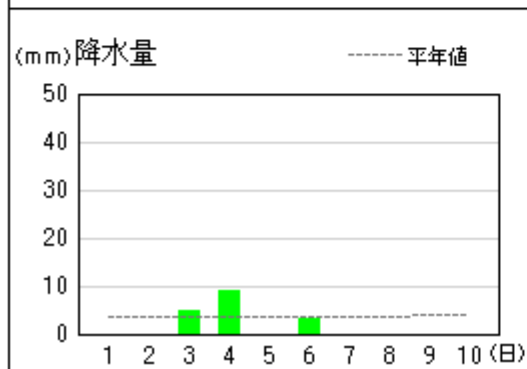
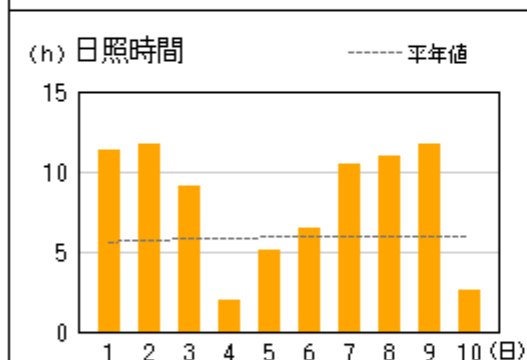
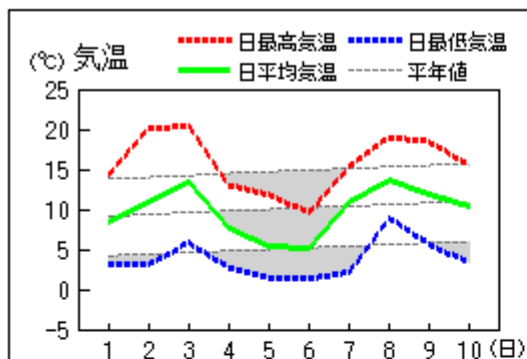
要素	気温( )						降水量(mm)		日照時間(h)	
	平均		最高		最低					
	本年	平年	本年	平年	本年	平年	本年	平年	本年	平年
松江	10.8	11.1	17.3	16.6	5.4	6.1	33.0	40.7	75.1	56.2
浜田	11.0	11.7	16.6	16.2	6.2	6.9	31.0	42.8	78.0	56.8
西郷	9.8	10.1	15.8	14.9	3.7	5.0	17.0	37.7	81.2	59.9

平均気温は、松江・西郷「平年並」、浜田「低い」。降水量は、全域「平年並」。日照時間は、松江「多い」、浜田・西郷「かなり多い」。

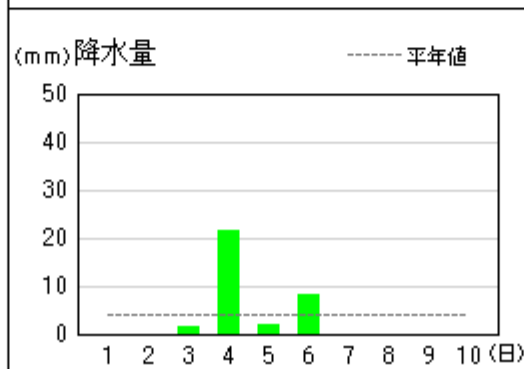
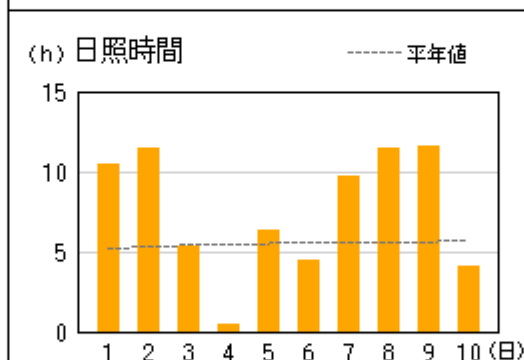
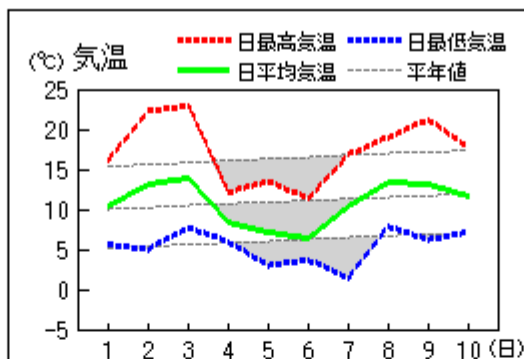
注：地上気象観測における平年の統計期間は、松江、浜田、西郷とも 1981～2010 年の 30 年間である。

アメダス 気象経過図：2014年04月01日-2014年04月10日

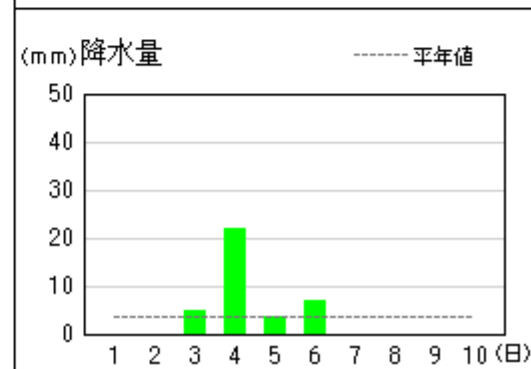
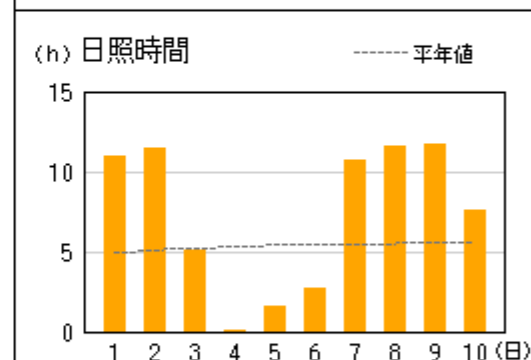
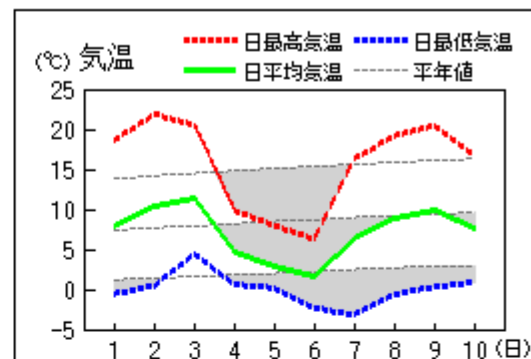
西郷



松江

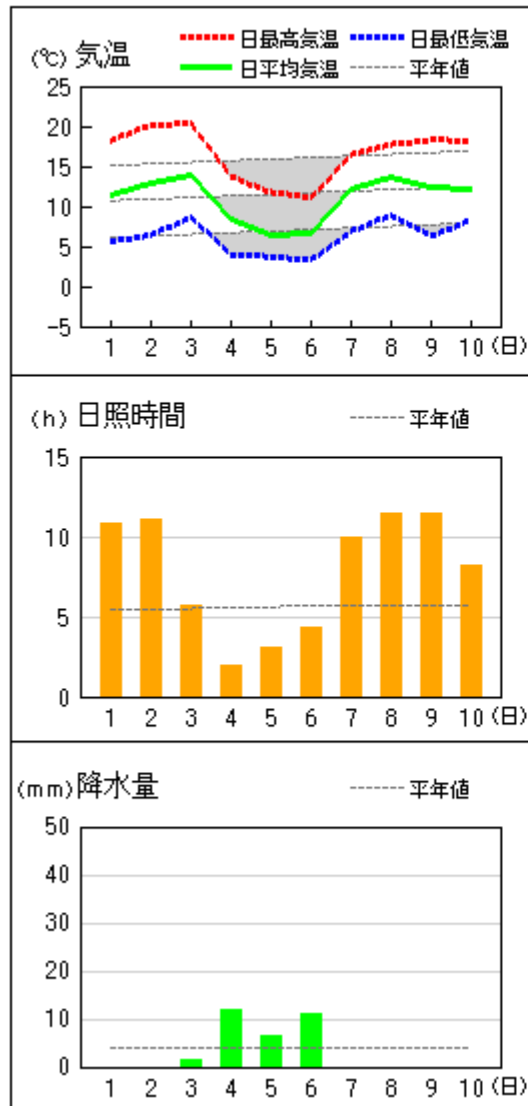


横田

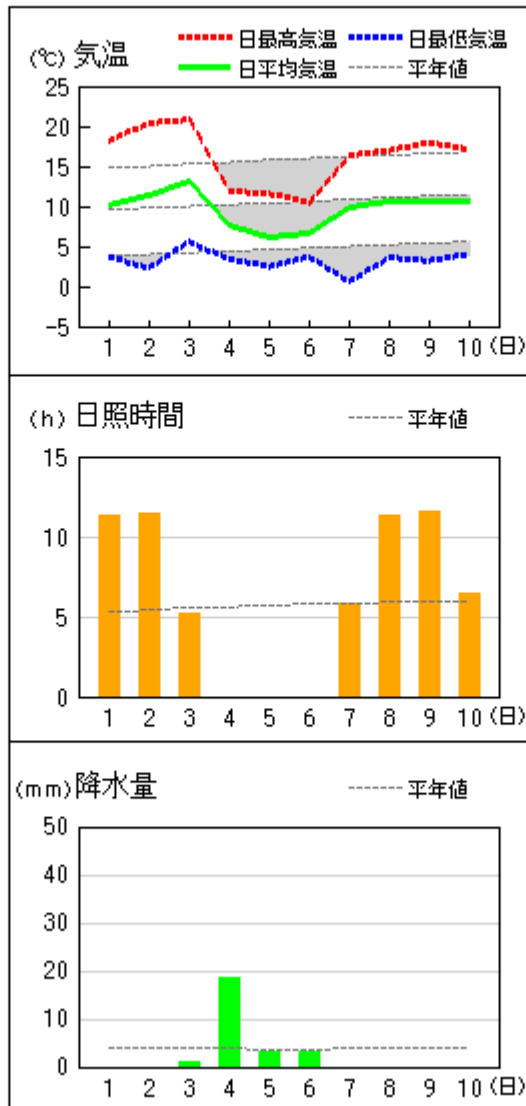


アメダス 気象経過図：2014年04月01日-2014年04月10日

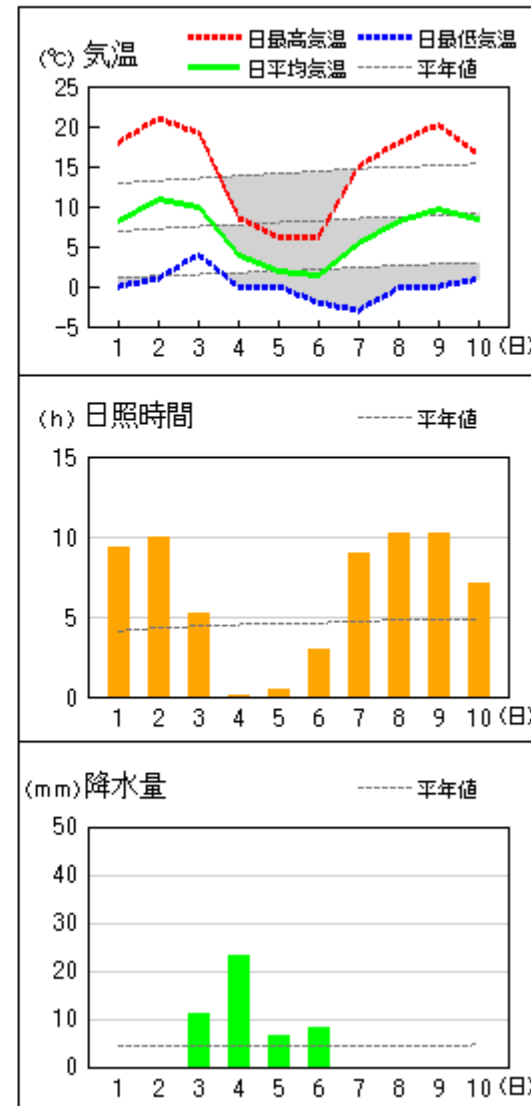
浜田



出雲

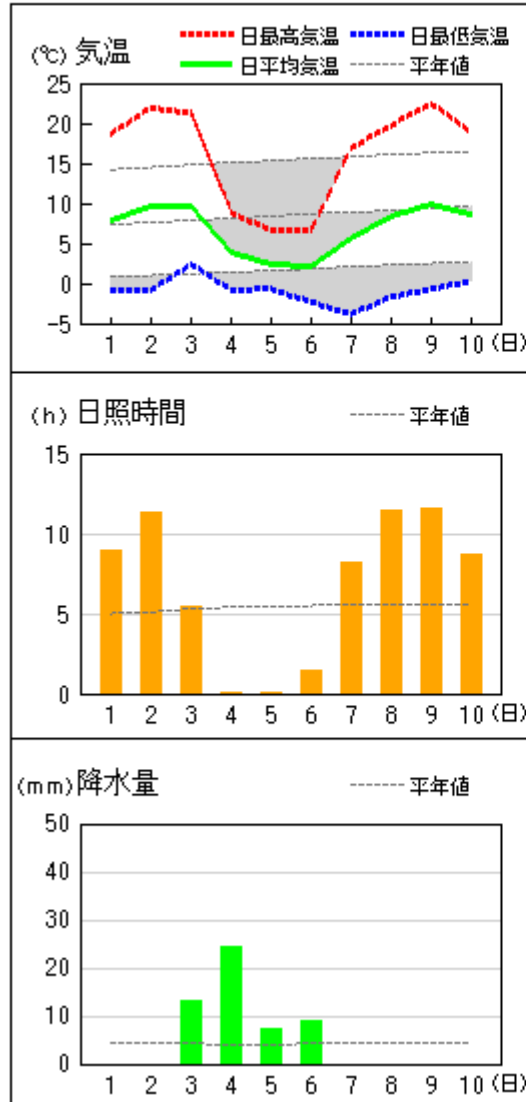


赤名

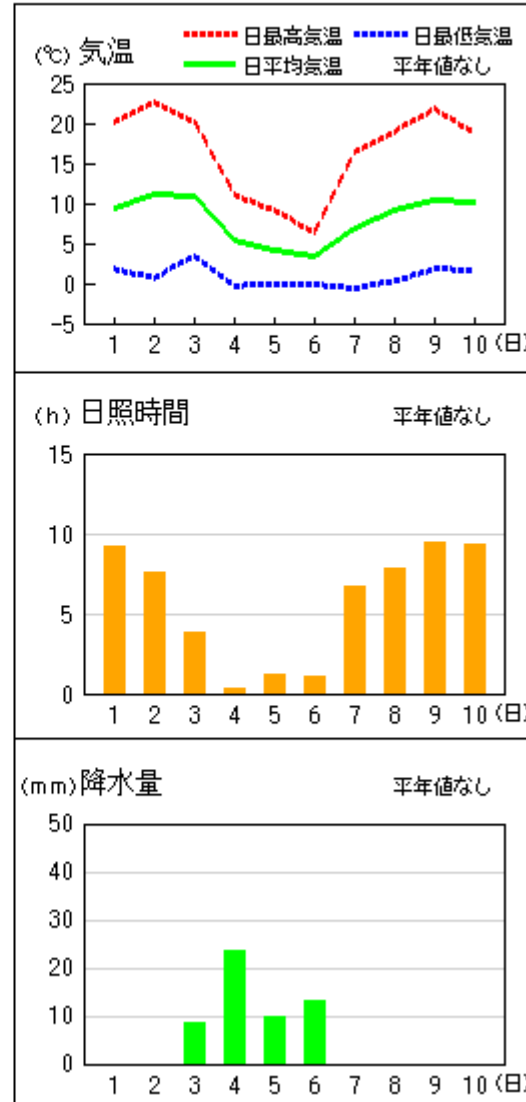


アメダス 気象経過図：2014年04月01日-2014年04月10日

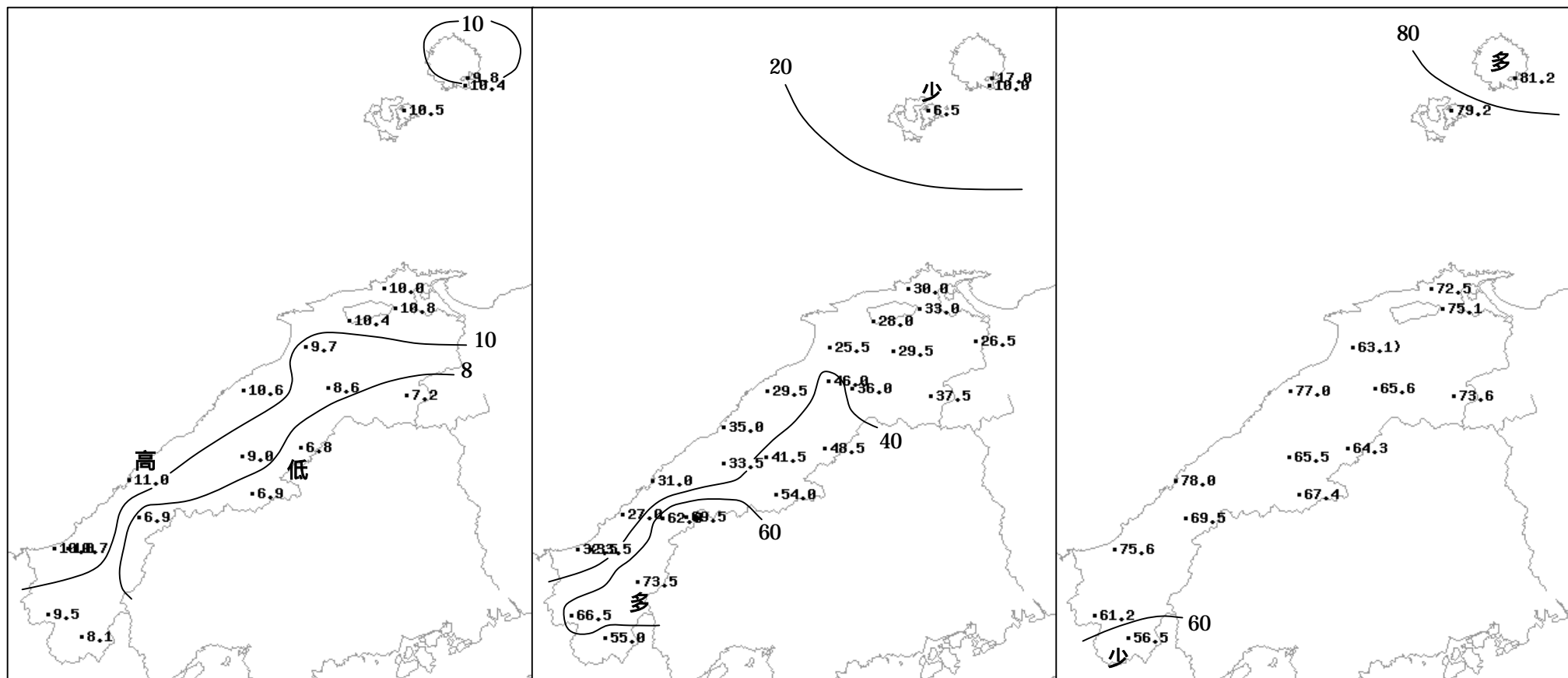
瑞穂



吉賀



# 2014年（平成26年）4月上旬の気象分布図



) : 統計値を求める対象となる資料の一部が欠けているが、その範囲が許容の範囲内の値。

平均気温 ( )

降水量 (mm)

日照時間 (h)

## 地域気象観測旬報

2014年4月1日～10日 島根県 (68)  
(1/5)

観測所名	西郷										10 以上積算気温			71
	気温( )			風向・風速(m/s)						降水量(mm)			日照 (h)	
	平均	最高	最低	平均	最多	最大	風向	瞬間	風向	日計	1時間	10分		
1	8.4	14.4	3.1	2.3	NW	5.4	E	7.7	E	0.0	0.0	0.0	11.3	
2	10.9	20.2	3.1	1.9	NW	4.5	SSW	6.9	S	0.0	0.0	0.0	11.7	
3	13.3	20.3	5.8	2.1	NW	5.7	WSW	7.7	SW	5.0	2.5	2.5	9.1	
4	7.7	13.0	2.7	4.0	NNW	8.5	NNW	17.1	NNW	9.0	2.5	1.0	2.0	
5	5.3	11.8	1.4	2.0	NW	6.1	SW	9.3	SW	0.0	0.0	0.0	5.1	
6	5.2	9.6	1.3	2.8	NW	7.9	NNW	13.4	WNW	3.0	2.0	1.0	6.4	
7	10.9	15.3	2.1	4.5	WSW	11	WSW	18.9	W	0.0	0.0	0.0	10.4	
8	13.6	19.0	8.9	3.2	W	6.1	W	10.4	W	0.0	0.0	0.0	10.9	
9	12.0	18.5	5.7	2.5	NW	6.9	SW	10.0	SSW	0.0	0.0	0.0	11.7	
10	10.5	15.5	3.3	3.1	WNW	6.9	W	14.6	W	0.0	0.0	0.0	2.6	
前半旬	9.1	15.9	3.2	2.5	NW					14.0			39.2	
後半旬	10.4	15.6	4.3	3.2	NW					3.0			42.0	
旬	9.8	15.8	3.7	2.8	NW					17.0			81.2	
平年差/比	-0.3	+0.9	-1.3							45			136	

観測所名	西郷岬										10 以上積算気温			74
	気温( )			風向・風速(m/s)						降水量(mm)			日照 (h)	
	平均	最高	最低	平均	最多	最大	風向	瞬間	風向	日計	1時間	10分		
1	9.5	13.2	5.8	3.6	NE	7	NE	8.2	NE	0.0	0.0	0.0	0.0	
2	12.3	18.8	6.6	2.6	NNW	5.4	N	6.2	N	0.0	0.0	0.0	0.0	
3	14.2	19.5	10.2	2.4	SSW	6.4	W	8.7	W	3.0	2.0	2.0		
4	7.5	12.4	4.0	5.9	NW	12	N	20.6	NW	5.5	1.5	0.5		
5	6.4	10.5	2.5	2.6	SSW	6.4	SSW	8.2	SSW	0.0	0.0	0.0		
6	6.1	9.2	2.3	5.1	NNW	10.1	NW	15.9	NW	1.5	1.5	0.5		
7	11.5	14.3	6.3	8.1	WSW	12.3	SW	16.5	SW	0.0	0.0	0.0		
8	13.2	17.7	9.8	4.5	WSW	7.1	W	9.3	W	0.0	0.0	0.0		
9	12.6	16.7	8.1	3.3	SW	6.7	SW	8.2	SSW	0.0	0.0	0.0		
10	10.6	15.2	4.4	4.9	N	9.1	WNW	13.9	W	0.0	0.0	0.0		
前半旬	10.0	14.9	5.8	3.4	NNW					8.5				
後半旬	10.8	14.6	6.2	5.2	WSW					1.5				
旬	10.4	14.8	6.0	4.3	WSW					10.0				
平年差/比	-0.1	+0.7	-0.3							32				

観測所名	海士										10 以上積算気温			75
	気温( )			風向・風速(m/s)						降水量(mm)			日照 (h)	
	平均	最高	最低	平均	最多	最大	風向	瞬間	風向	日計	1時間	10分		
1	8.8	14.4	3.0	1.5	E	5.2	ESE	9.0	ENE	0.0	0.0	0.0	11.2	
2	11.3	21.1	2.7	0.9	ENE	3.4	WSW	5.7	SW	0.0	0.0	0.0	11.3	
3	13.7	20.3	5.2	1.7	SW	4.4	W	7.3	W	0.0	0.0	0.0	8.5	
4	8.3	13.5	5.9	3.1	N	7.2	NNE	15.2	NNE	6.0	4.0	1.0	1.1	
5	6.8	11.7	1.8	1.3	SW	4.3	WSW	8.8	W	0.0	0.0	0.0	7.2	
6	6.4	9.7	1.2	2.4	W	5.3	W	11.3	W	0.5	0.5	0.5	6.7	
7	12.5	15.2	8.0	4.9	SW	8.2	SW	16.1	SW	0.0	0.0	0.0	8.0	
8	14.4	18.3	9.1	2.8	SW	5.5	SW	11.7	SW	0.0	0.0	0.0	10.9	
9	12.2	19.0	5.1	1.7	SW	4.3	W	6.8	SW	0.0	0.0	0.0	11.6	
10	11.0	15.0	2.5	2.5	NNE	5.3	WSW	10.6	WSW	0.0	0.0	0.0	2.7	
前半旬	9.8	16.2	3.7	1.7	SW					6.0			39.3	
後半旬	11.3	15.4	5.2	2.9	SW					0.5			39.9	
旬	10.5	15.8	4.5	2.3	SW					6.5			79.2	
平年差/比	0.0	+1.0	-0.7							18			136	

観測所名	鹿島										10 以上積算気温			69
	気温( )			風向・風速(m/s)						降水量(mm)			日照 (h)	
	平均	最高	最低	平均	最多	最大	風向	瞬間	風向	日計	1時間	10分		
1	9.7	18.7	3.1	1.3	E	4.6	ESE	7.5	ESE	0.0	0.0	0.0	9.8	
2	11.1	20.5	3.0	1.4	ENE	4.3	NNW	6.9	N	0.0	0.0	0.0	11.4	
3	13.5	20.9	6.4	1.8	ENE	5.4	NW	8.3	NW	0.5	0.5	0.5	5.3	
4	8.4	11.8	6.1	3.5	NNW	8.7	W	18.3	NNW	24.0	10.0	4.5	0.0	
5	6.7	11.7	2.8	2.0	SSW	4.4	SSW	6.9	NW	1.0	1.0	0.5	4.8	
6	6.0	10.1	1.6	2.6	NW	6.1	W	13.6	NNW	4.5	2.5	1.5	4.7	
7	10.1	16.9	1.1	4.4	SW	10.3	SW	16.6	WSW	0.0	0.0	0.0	9.6	
8	12.1	18.7	6.3	3.0	ENE	7.9	W	12.0	W	0.0	0.0	0.0	11.3	
9	11.7	19.5	4.3	1.6	ENE	3.7	N	5.9	NNW	0.0	0.0	0.0	10.9	
10	10.6	17.0	3.7	2.5	ENE	7.6	W	11.1	W	0.0	0.0	0.0	4.7	
前半旬	9.9	16.7	4.3	2.0	E					25.5			31.3	
後半旬	10.1	16.4	3.4	2.8	E					4.5			41.2	
旬	10.0	16.6	3.8	2.4	E					30.0			72.5	
平年差/比	-0.5	+0.8	-1.2							78			126	

- ) : 統計値を求める対象となる資料の一部が欠けているが、その範囲が許容の範囲内の値。
- ] : 統計値を求める対象となる資料が、許容する範囲内の資料数を満たさず、十分な信頼を保証できない値。
- × : 統計値を求める対象となる資料が、参考値もしくは欠測により全く統計値を求めることができない。

## 地域気象観測旬報

2014年4月1日～10日 島根県 (68)  
(2/5)

観測所名	斐川										10 以上積算気温			72
	気温( )			風向・風速(m/s)						降水量(mm)			日照(h)	
	平均	最高	最低	平均	最多	最大	風向	瞬間	風向	日計	1時間	10分		
1	9.8	16.8	4.3	4.5	SSE	7.9	ENE	10.3	E	0.0	0.0	0.0		
2	12.0	21.4	3.7	2.8	SSE	5.9	N	7.2	N	0.0	0.0	0.0		
3	13.3	21.9	6.0	2.6	S	7.9	W	10.8	WSW	1.0	1.0	0.5		
4	8.5	12.1	5.1	7.3	NNW	18	NW	23.7	WNW	20.0	5.0	1.5		
5	6.8	11.8	3.3	2.9	S	4.8	SSE	8.2	SE	3.0	1.0	0.5		
6	6.2	10.8	2.5	4.7	SSE	13.3	NNW	18.0	NNW	4.0	3.0	2.0		
7	10.3	16.3	1.5	6.4	WSW	13.4	WSW	17.5	WSW	0.0	0.0	0.0		
8	13.0	18.3	7.9	5.1	WSW	9.4	W	12.3	W	0.0	0.0	0.0		
9	12.1	21.1	4.2	2.6	S	4.9	WSW	7.7	SSE	0.0	0.0	0.0		
10	11.5	18.2	5.7	4.9	SSE	9.2	WSW	12.3	WSW	0.0	0.0	0.0		
前半旬	10.1	16.8	4.5	4.0	SSE					24.0				
後半旬	10.6	16.9	4.4	4.7	SSE					4.0				
旬	10.4	16.9	4.4	4.4	SSE					28.0				
平年差/比	-0.6	+0.5	-1.0							74				

観測所名	松江										10 以上積算気温			86
	気温( )			風向・風速(m/s)						降水量(mm)			日照(h)	
	平均	最高	最低	平均	最多	最大	風向	瞬間	風向	日計	1時間	10分		
1	10.3	16.2	5.6	2.8	ESE	6.3	ESE	9.2	ESE	0.0	0.0	0.0	10.4	
2	13.1	22.3	5.0	1.9	E	7.2	NW	9.2	WNW	0.0	0.0	0.0	11.5	
3	13.8	22.9	7.7	1.9	NW	7.9	WSW	11.0	WSW	1.5	1.0	0.5	5.3	
4	8.3	12.1	6.0	5.2	NW	15.4	WNW	25.1	NW	21.5	6.5	3.5	0.4	
5	7.2	13.5	3.0	2.2	W	4.4	W	8.0	W	2.0	1.5	0.5	6.3	
6	6.5	11.4	3.7	3.8	W	8.8	NW	13.4	WNW	8.0	4.0	2.0	4.4	
7	10.4	16.8	1.5	5.3	W	13.1	W	18.4	W	0.0	0.0	0.0	9.7	
8	13.4	19.0	7.9	4.4	W	9.7	W	13.8	W	0.0	0.0	0.0	11.4	
9	13.1	21.2	6.2	1.9	NW	5.5	NW	7.4	NW	0.0	0.0	0.0	11.6	
10	11.7	17.8	7.2	3.7	ENE	8.9	WSW	12.7	WSW	0.0	0.0	0.0	4.1	
前半旬	10.5	17.4	5.5	2.8	NW					25.0			33.9	
後半旬	11.0	17.2	5.3	3.8	W					8.0			41.2	
旬	10.8	17.3	5.4	3.3	W					33.0			75.1	
平年差/比	-0.3	+0.7	-0.7							81			134	

観測所名	出雲										10 以上積算気温			67
	気温( )			風向・風速(m/s)						降水量(mm)			日照(h)	
	平均	最高	最低	平均	最多	最大	風向	瞬間	風向	日計	1時間	10分		
1	10.2	18.2	3.7	3.0	ENE	5.8	NE	8.5	NNE	0.0	0.0	0.0	11.3	
2	11.5	20.4	2.3	1.9	ESE	4.9	SW	7.4	SW	0.0	0.0	0.0	11.4	
3	13.1	20.8	5.6	1.6	WSW	4.8	W	8.4	W	1.0	1.0	0.5	5.2	
4	7.7	11.9	3.4	3.0	NNW	11.2	WNW	20.7	NW	18.5	4.5	3.5	0.0	
5	6.2	11.6	2.5	1.6	SE	3.8	WNW	6.6	WNW	3.0	1.0	0.5	0.0	
6	6.6	10.5	3.7	2.7	WNW	5.8	WNW	12.3	NW	3.0	1.0	1.0	0.0	
7	9.8	16.3	0.6	3.1	WSW	8.6	W	16.0	WSW	0.0	0.0	0.0	5.8	
8	10.7	17.0	3.6	2.4	W	6.8	W	12.6	W	0.0	0.0	0.0	11.3	
9	10.6	18.0	3.2	1.2	WSW	4.2	W	7.0	W	0.0	0.0	0.0	11.6	
10	10.6	17.1	4.0	2.7	ENE	6.8	NE	11.6	WSW	0.0	0.0	0.0	6.5	
前半旬	9.7	16.6	3.5	2.2	E					22.5			27.9	
後半旬	9.7	15.8	3.0	2.4	WSW					3.0			35.2	
旬	9.7	16.2	3.3	2.3	WSW					25.5			63.1	
平年差/比	-0.9	+0.2	-1.3							65			107	

観測所名	大田										10 以上積算気温			76
	気温( )			風向・風速(m/s)						降水量(mm)			日照(h)	
	平均	最高	最低	平均	最多	最大	風向	瞬間	風向	日計	1時間	10分		
1	11.3	18.9	4.5	1.5	ESE	4.2	N	6.9	NNE	0.0	0.0	0.0	11.1	
2	14.3	21.3	7.9	2.3	SSE	4.1	SSE	7.6	SSE	0.0	0.0	0.0	11.2	
3	15.1	22.2	11.0	2.0	SSE	4.3	WNW	7.8	WNW	1.5	0.5	0.5	4.9	
4	8.2	12.0	5.0	3.9	NNW	11.4	NW	21.4	NNW	18.5	4.5	3.5	1.2	
5	6.1	12.2	3.0	1.7	SSE	3.8	SSE	7.5	SE	6.0	2.0	1.0	4.0	
6	5.9	10.9	2.4	2.9	NW	8.1	NW	14.5	NNW	3.5	2.0	1.0	4.4	
7	9.6	17.0	1.0	2.3	W	5.2	W	11.6	W	0.0	0.0	0.0	11.4	
8	12.1	18.9	6.2	2.0	SSE	4.9	WNW	10.6	WNW	0.0	0.0	0.0	11.2	
9	12.2	20.2	5.2	1.6	S	3.9	NNW	6.1	NNW	0.0	0.0	0.0	11.5	
10	11.4	18.2	6.3	2.6	N	6	N	10.4	N	0.0	0.0	0.0	6.1	
前半旬	11.0	17.3	6.3	2.3	SSE					26.0			32.4	
後半旬	10.2	17.0	4.2	2.3	S					3.5			44.6	
旬	10.6	17.2	5.3	2.3	SSE					29.5			77.0	
平年差/比	-0.8	+0.3	-0.5							71			129	



# 地域気象観測旬報

2014年4月1日～10日 島根県 (68)  
(3/5)

観測所名	掛合										10 以上積算気温			45
	気温( )			風向・風速(m/s)						降水量(mm)			日照 (h)	
	平均	最高	最低	平均	最多	最大	風向	瞬間	風向	日計	1時間	10分		
1	9.1	19.1	1.3	1.1	SE	4.4	NNW	7.1	NNW	0.0	0.0	0.0	9.9	
2	11.2	21.7	2.3	1.2	NNW	5.3	NNW	8.5	NNW	0.0	0.0	0.0	9.9	
3	11.8	21.0	5.5	1.4	SE	3.7	SE	8.6	SW	2.0	1.0	0.5	4.4	
4	6.1	11.2	2.3	2.6	N	7.7	N	14.9	N	23.0	5.5	2.0	0.0	
5	4.2	11.2	1.0	1.0	ESE	3.5	S	8.8	SSE	3.5	1.0	0.5	2.6	
6	3.6	8.2	-0.3	1.9	N	7.4	NNW	14.3	N	7.5	2.0	1.5	3.8	
7	9.0	17.1	-0.3	2.0	SSE	5.3	SSE	10.6	SSE	0.0	0.0	0.0	9.1	
8	10.9	19.2	3.6	1.6	SSE	5.7	N	9.4	N	0.0	0.0	0.0	10.0	
9	10.7	20.6	1.8	1.3	SSE	4.8	NNW	8.1	NNE	0.0	0.0	0.0	10.2	
10	9.7	18.2	3.4	1.5	NNW	5.2	NNE	10.5	N	0.0	0.0	0.0	5.7	
前半旬	8.5	16.8	2.5	1.5	SSE					28.5			26.8	
後半旬	8.8	16.7	1.6	1.7	N					7.5			38.8	
旬	8.6	16.8	2.1	1.6	SSE					36.0			65.6	
平年差/比	-1.1	+0.7	-1.2							81			130	

観測所名	横田										10 以上積算気温			32
	気温( )			風向・風速(m/s)						降水量(mm)			日照 (h)	
	平均	最高	最低	平均	最多	最大	風向	瞬間	風向	日計	1時間	10分		
1	8.0	18.6	-0.6	0.9	NE	3.9	NNE	6.2	NNE	0.0	0.0	0.0	11.0	
2	10.4	21.9	0.5	1.2	NE	5.8	NE	10.1	NE	0.0	0.0	0.0	11.5	
3	11.4	20.5	4.4	1.3	SW	5.8	W	9.8	WNW	5.0	2.5	0.5	5.1	
4	4.6	9.8	0.6	2.5	WNW	10.1	W	16.6	WSW	22.0	3.5	1.5	0.1	
5	2.9	8.0	0.2	1.0	ENE	4.2	SW	7.0	SSW	3.5	1.5	0.5	1.6	
6	1.6	6.3	-2.3	1.6	NW	7.6	NNW	12.0	NNW	7.0	2.0	1.0	2.7	
7	6.5	16.3	-3.2	1.4	SW	5	W	8.6	W	0.0	0.0	0.0	10.7	
8	8.8	19.2	-0.6	1.3	WNW	6.4	WNW	9.2	WNW	0.0	0.0	0.0	11.6	
9	10.0	20.5	0.3	1.0	NW	4.4	NW	7.6	WNW	0.0	0.0	0.0	11.7	
10	7.7	16.7	0.9	1.9	NNE	6.5	WNW	10.5	NW	0.0	0.0	0.0	7.6	
前半旬	7.5	15.8	1.0	1.4	W					30.5			29.3	
後半旬	6.9	15.8	-1.0	1.4	WNW					7.0			44.3	
旬	7.2	15.8	0.0	1.4	WNW					37.5			73.6	
平年差/比	-1.5	+0.2	-2.1							105			131	

観測所名	赤名										10 以上積算気温			11
	気温( )			風向・風速(m/s)						降水量(mm)			日照 (h)	
	平均	最高	最低	平均	最多	最大	風向	瞬間	風向	日計	1時間	10分		
1	8.2	18.0	0.0	0.9	SSE	3.4	SSE	7.1	SSE	0.0	0.0	0.0	9.3	
2	10.8	21.0	1.0	0.9	SE	3.5	NNW	7.6	NW	0.0	0.0	0.0	9.9	
3	9.9	19.2	4.0	0.9	SE	4.2	SE	7.6	SE	11.0	3.0	1.0	5.2	
4	4.0	8.5	-0.1	1.8	N	5.1	N	12.2	NW	23.0	5.0	2.0	0.1	
5	2.0	6.1	0.0	0.6	SSE	3.4	SE	5.6	SE	6.5	1.5	0.5	0.4	
6	1.3	6.2	-2.0	1.1	N	5	N	9.0	N	8.0	2.0	1.0	2.9	
7	5.5	15.0	-3.0	1.0	NNE	4.1	SE	6.6	SE	0.0	0.0	0.0	9.0	
8	8.2	18.0	-0.2	0.8	N	3	N	6.9	NNW	0.0	0.0	0.0	10.2	
9	9.7	20.2	0.0	0.9	SSE	2.8	N	5.7	N	0.0	0.0	0.0	10.2	
10	8.3	16.5	0.9	1.3	N	3.9	NNE	8.2	NNW	0.0	0.0	0.0	7.1	
前半旬	7.0	14.6	1.0	1.0	SE					40.5			24.9	
後半旬	6.6	15.2	-0.9	1.0	N					8.0			39.4	
旬	6.8	14.9	0.1	1.0	N					48.5			64.3	
平年差/比	-1.5	+0.4	-1.9							105			135	

観測所名	川本										10 以上積算気温			56
	気温( )			風向・風速(m/s)						降水量(mm)			日照 (h)	
	平均	最高	最低	平均	最多	最大	風向	瞬間	風向	日計	1時間	10分		
1	11.0	21.5	4.2	1.0	N	3.3	NNE	6.9	NNE	0.0	0.0	0.0	9.5	
2	11.6	22.8	2.0	1.1	N	4.4	NNE	7.7	N	0.0	0.0	0.0	10.6	
3	11.7	21.7	4.7	1.1	NNE	4.2	SSE	7.2	E	6.0	4.0	3.5	4.5	
4	6.5	10.6	2.5	1.5	NW	6	WSW	14.5	SW	17.5	4.5	1.5	0.2	
5	4.9	10.4	2.1	1.0	NE	3.2	SSE	5.7	E	7.0	1.5	0.5	1.1	
6	4.5	9.7	-0.3	1.3	NW	4.8	NNE	10.2	N	11.0	4.0	2.0	3.2	
7	8.0	18.2	-0.2	1.1	WSW	4.2	WSW	7.3	WSW	0.0	0.0	0.0	9.4	
8	10.2	20.4	1.7	1.1	SW	3.8	W	7.8	W	0.0	0.0	0.0	9.8	
9	11.5	22.6	4.1	0.9	N	3.3	N	6.7	NNE	0.0	0.0	0.0	9.2	
10	9.8	19.5	3.2	1.1	SW	4.2	N	7.7	W	0.0	0.0	0.0	8.0	
前半旬	9.1	17.4	3.1	1.1	N					30.5			25.9	
後半旬	8.8	18.1	1.7	1.1	SW					11.0			39.6	
旬	9.0	17.7	2.4	1.1	N					41.5			65.5	
平年差/比	-1.1	+0.9	-1.4							95			128	

# 地域気象観測旬報

2014年4月1日～10日 島根県 (68)  
(4/5)

観測所名	浜田										10 以上積算気温			日照 (h)
	気温( )			風向・風速(m/s)						降水量(mm)				
	平均	最高	最低	平均	最多	最大	風向	瞬間	風向	日計	1時間	10分		
1	11.4	18.2	5.6	2.5	ENE	4	NE	7.2	N	0.0	0.0	0.0	10.8	
2	13.0	20.2	6.4	2.6	ENE	4	ENE	5.5	N	0.0	0.0	0.0	11.1	
3	14.0	20.3	8.6	2.8	ENE	6.9	SSW	10.1	SSE	1.5	1.5	1.5	5.7	
4	8.5	13.7	4.0	4.9	NNW	11	W	20.2	WNW	12.0	8.0	3.0	2.0	
5	6.3	11.8	3.7	2.6	ENE	6.4	SSW	9.1	SSW	6.5	2.0	1.5	3.1	
6	6.7	11.1	3.3	2.9	NNW	6.2	NNE	13.0	NNE	11.0	4.5	2.0	4.3	
7	12.1	16.4	6.8	6.0	SW	10	SW	14.5	SW	0.0	0.0	0.0	9.9	
8	13.6	17.7	8.9	4.3	SW	8.7	SW	12.5	WSW	0.0	0.0	0.0	11.4	
9	12.4	18.3	6.3	2.5	ENE	3.6	WSW	4.8	WSW	0.0	0.0	0.0	11.5	
10	12.2	18.2	8.2	3.7	ENE	7.2	NE	11.9	NE	0.0	0.0	0.0	8.2	
前半旬	10.6	16.8	5.7	3.1	ENE					20.0			32.7	
後半旬	11.4	16.3	6.7	3.9	ENE					11.0			45.3	
旬	11.0	16.6	6.2	3.5	ENE					31.0			78.0	
平年差/比	-0.7	+0.4	-0.7							72			137	

観測所名	瑞穂										10 以上積算気温			日照 (h)
	気温( )			風向・風速(m/s)						降水量(mm)				
	平均	最高	最低	平均	最多	最大	風向	瞬間	風向	日計	1時間	10分		
1	8.0	18.7	-0.9	0.9	E	4.1	E	6.7	ESE	0.0	0.0	0.0	9.0	
2	9.7	21.9	-0.9	0.9	WNW	4.6	WNW	7.9	W	0.0	0.0	0.0	11.3	
3	9.7	21.3	2.4	0.7	NE	3.6	WSW	7.0	S	13.0	3.0	1.5	5.5	
4	4.0	8.9	-0.8	1.8	WNW	8.2	W	16.0	WNW	24.5	4.0	1.5	0.1	
5	2.3	6.6	-0.7	0.7	ESE	3.1	E	6.0	S	7.5	2.0	0.5	0.1	
6	2.2	6.6	-2.3	1.2	WNW	4.6	WNW	8.8	W	9.0	3.0	1.5	1.5	
7	5.7	16.9	-3.9	0.9	W	4.1	W	7.4	W	0.0	0.0	0.0	8.2	
8	8.3	19.7	-1.7	1.0	WNW	3.8	W	7.8	NW	0.0	0.0	0.0	11.4	
9	9.9	22.5	-0.7	0.8	WNW	3.4	W	7.2	WSW	0.0	0.0	0.0	11.6	
10	8.7	18.8	0.3	1.2	WNW	4.7	W	11.0	W	0.0	0.0	0.0	8.7	
前半旬	6.7	15.5	-0.2	1.0	W					45.0			26.0	
後半旬	7.0	16.9	-1.7	1.0	WNW					9.0			41.4	
旬	6.9	16.2	-0.9	1.0	WNW					54.0			67.4	
平年差/比	-1.7	+0.5	-2.6							124			120	

観測所名	弥栄										10 以上積算気温			日照 (h)
	気温( )			風向・風速(m/s)						降水量(mm)				
	平均	最高	最低	平均	最多	最大	風向	瞬間	風向	日計	1時間	10分		
1	7.9	19.2	-0.1	2.1	N	5.4	NNE	8.7	NNE	0.0	0.0	0.0	10.7	
2	9.7	19.3	0.7	2.0	N	4.5	NNE	8.5	NNE	0.0	0.0	0.0	10.5	
3	10.7	19.7	3.3	1.3	SSE	3.9	NW	7.5	WSW	3.5	2.0	0.5	4.4	
4	4.0	10.3	-1.4	3.1	N	8.2	NNW	18.4	N	32.0	11.0	2.5	0.4	
5	3.0	9.4	-0.6	1.3	N	3.5	NNE	6.8	S	13.5	5.0	2.5	2.8	
6	1.3	6.3	-1.9	1.3	N	5.6	N	11.0	N	13.0	4.0	2.5	1.8	
7	6.5	15.2	-2.9	1.3	SW	3.6	W	8.3	WSW	0.0	0.0	0.0	9.5	
8	8.4	17.4	0.3	1.3	N	4.3	W	7.4	W	0.0	0.0	0.0	10.8	
9	8.9	19.7	-0.9	1.4	N	4.6	N	7.6	N	0.0	0.0	0.0	10.9	
10	8.1	18.0	0.5	1.8	NNE	5.3	N	7.9	WSW	0.0	0.0	0.0	7.7	
前半旬	7.1	15.6	0.4	2.0	N					49.0			28.8	
後半旬	6.6	15.3	-1.0	1.4	N					13.0			40.7	
旬	6.9	15.5	-0.3	1.7	N					62.0			69.5	
平年差/比	-1.9	+0.3	-2.4							130			131	

観測所名	高津										10 以上積算気温			日照 (h)
	気温( )			風向・風速(m/s)						降水量(mm)				
	平均	最高	最低	平均	最多	最大	風向	瞬間	風向	日計	1時間	10分		
1	10.6	16.5	5.7	2.8	SSE	5	SSE	7.7	S	0.0	0.0	0.0	0.0	
2	12.6	19.1	6.9	3.1	SSE	5.6	SSE	7.7	SSE	0.0	0.0	0.0	0.0	
3	13.3	20.4	8.2	3.1	S	5.6	WNW	7.2	SSE	1.0	0.5	0.5	0.0	
4	7.9	12.3	3.3	5.0	NW	17.2	NW	22.1	NW	9.5	5.0	2.0	0.0	
5	6.0	10.5	3.5	2.6	SSE	6.6	S	12.9	NW	12.5	3.5	1.5	0.0	
6	5.7	9.7	2.5	3.6	NW	11.9	WNW	16.5	NW	9.5	5.0	1.0	0.0	
7	10.2	18.0	2.2	4.4	S	7.2	SSE	9.8	SSE	0.0	0.0	0.0	0.0	
8	11.4	17.5	5.4	3.7	WNW	7.9	WNW	10.8	WNW	0.0	0.0	0.0	0.0	
9	11.5	17.0	6.0	2.9	SSE	5.1	NW	6.2	NW	0.0	0.0	0.0	0.0	
10	11.2	17.8	6.8	3.4	SSE	7.1	WNW	10.3	N	0.0	0.0	0.0	0.0	
前半旬	10.1	15.8	5.5	3.3	SSE					23.0			0.0	
後半旬	10.0	16.0	4.6	3.6	SSE					9.5			0.0	
旬	10.0	15.9	5.1	3.5	SSE					32.5			0.0	
平年差/比	-1.4	-0.4	-1.4							87			0.0	

## 地域気象観測旬報

2014年4月1日～10日 島根県 (68)  
(5/5)

観測所名	益田										10 以上積算気温			85
日付	気温( )			風向・風速(m/s)						降水量(mm)			日照(h)	
	平均	最高	最低	平均	最多	最大	風向	瞬間	風向	日計	1時間	10分		
1	11.6	19.2	5.3	1.3	SSE	2.9	N	5.6	N	0.0	0.0	0.0	10.3	
2	13.5	21.0	5.5	1.3	SSE	3.1	N	5.8	N	0.0	0.0	0.0	11.3	
3	13.7	22.0	7.8	1.5	ESE	3.1	S	5.5	SSW	4.5	2.0	1.5	5.0	
4	8.8	13.0	3.8	3.1	NNW	7.1	WNW	14.3	NW	10.5	4.5	4.0	1.7	
5	7.0	12.0	4.2	1.5	SE	5	SW	9.2	SE	10.0	3.0	1.5	3.1	
6	6.2	10.6	2.8	1.7	SE	4.7	NW	10.9	N	8.5	4.5	1.5	2.8	
7	10.3	18.9	1.6	1.6	SW	4.2	S	7.8	SSW	0.0	0.0	0.0	9.4	
8	12.1	18.6	5.8	1.7	SSE	5	WNW	9.9	W	0.0	0.0	0.0	11.0	
9	12.2	18.8	5.3	1.3	SSE	3.2	WNW	5.5	WNW	0.0	0.0	0.0	11.5	
10	11.9	19.3	6.4	1.7	SSE	5.4	N	9.3	NNE	0.0	0.0	0.0	9.5	
前半旬	10.9	17.4	5.3	1.7	NNW					25.0			31.4	
後半旬	10.5	17.2	4.4	1.6	SSE					8.5			44.2	
旬	10.7	17.3	4.9	1.7	SSE					33.5			75.6	
平年差/比	-0.9	+0.6	-1.3							82			127	

観測所名	津和野										10 以上積算気温			70
日付	気温( )			風向・風速(m/s)						降水量(mm)			日照(h)	
	平均	最高	最低	平均	最多	最大	風向	瞬間	風向	日計	1時間	10分		
1	10.6	21.7	3.3	0.9	S	4.7	NNE	8.7	N	0.0	0.0	0.0	9.4	
2	12.2	23.4	2.6	1.2	S	4.1	NNE	8.7	NE	0.0	0.0	0.0	9.2	
3	12.2	21.2	5.2	1.3	SSW	5.8	SSW	10.3	SSW	21.0	8.0	2.5	5.1	
4	6.6	11.7	1.5	2.1	NE	5.6	NNE	11.3	NNE	23.0	5.5	2.0	0.8	
5	5.2	10.4	1.1	1.2	NE	4.3	SW	11.5	NNE	12.5	4.0	2.0	1.9	
6	4.3	9.5	0.5	1.3	NNE	4.9	NE	10.2	NNE	10.0	3.0	1.5	1.8	
7	9.2	17.3	-0.3	2.3	SSW	5.3	SSW	10.3	SSW	0.0	0.0	0.0	8.0	
8	12.0	20.9	4.5	1.6	NE	3.9	SSW	7.9	NE	0.0	0.0	0.0	8.4	
9	11.8	22.9	2.3	1.2	NNE	3.9	NNE	7.3	N	0.0	0.0	0.0	9.8	
10	10.8	20.4	3.5	1.6	SSE	4.8	NNE	8.5	NNE	0.0	0.0	0.0	6.8	
前半旬	9.4	17.7	2.7	1.3	S					56.5			26.4	
後半旬	9.6	18.2	2.1	1.6	NNE					10.0			34.8	
旬	9.5	17.9	2.4	1.5	NNE					66.5			61.2	
平年差/比	-1.3	+0.1	-2.1							141			123	

観測所名	吉賀										10 以上積算気温			43
日付	気温( )			風向・風速(m/s)						降水量(mm)			日照(h)	
	平均	最高	最低	平均	最多	最大	風向	瞬間	風向	日計	1時間	10分		
1	9.5	20.2	1.8	1.6	WSW	5	WSW	8.7	WSW	0.0	0.0	0.0	9.2	
2	11.1	22.6	0.7	1.2	NE	3.9	ENE	6.8	ENE	0.0	0.0	0.0	7.6	
3	10.9	20.1	3.4	1.3	NE	5.5	NE	10.6	NE	8.5	3.5	2.0	3.8	
4	5.3	11.1	-0.3	4.3	NE	11.4	ENE	22.9	ENE	23.5	5.5	2.0	0.3	
5	4.2	9.1	-0.1	1.3	NNE	4.1	NE	7.2	NE	10.0	4.0	1.5	1.2	
6	3.3	6.4	-0.1	3.0	NNE	8.7	NE	17.1	ENE	13.0	3.5	2.0	1.1	
7	7.0	16.5	-0.6	1.3	NNE	3.8	NNE	7.5	SW	0.0	0.0	0.0	6.7	
8	9.2	19.0	0.3	1.8	NE	6.1	ENE	11.1	NE	0.0	0.0	0.0	7.8	
9	10.5	21.8	1.8	1.5	NE	6.1	ENE	11.1	ENE	0.0	0.0	0.0	9.5	
10	10.1	18.8	1.7	2.9	NE	8.8	ENE	13.6	ENE	0.0	0.0	0.0	9.3	
前半旬	8.2	16.6	1.1	1.9	NE					42.0			22.1	
後半旬	8.0	16.5	0.6	2.1	NE					13.0			34.4	
旬	8.1	16.6	0.9	2.0	NE					55.0			56.5	
平年差/比	//	//	//							//			//	

## 地域雨量観測旬報

2014年4月1日～10日 島根県 (68)

(1/1)

観測所名	大東				伯太				佐田				福光				桜江				三隅			
	降水量(mm)				降水量(mm)				降水量(mm)				降水量(mm)				降水量(mm)				降水量(mm)			
日付	日計	平年比	最大1時間	最大10分間	日計	平年比	最大1時間	最大10分間	日計	平年比	最大1時間	最大10分間	日計	平年比	最大1時間	最大10分間	日計	平年比	最大1時間	最大10分間	日計	平年比	最大1時間	最大10分間
1	0.0		0.0	0.0	0.0		0.0	0.0	0.0		0.0	0.0	0.0		0.0	0.0	0.0		0.0	0.0	0.0		0.0	0.0
2	0.0		0.0	0.0	0.0		0.0	0.0	0.0		0.0	0.0	0.0		0.0	0.0	0.0		0.0	0.0	0.0		0.0	0.0
3	2.0		1.0	0.5	3.5		1.5	1.0	2.0		0.5	0.5	7.0		6.5	6.5	1.5		1.0	0.5	1.5		1.0	1.0
4	18.0		3.0	1.5	13.5		4.5	1.5	30.0		7.0	2.5	17.0		6.0	2.0	21.0		6.0	2.0	8.5		4.0	2.5
5	4.0		1.5	0.5	3.5		1.5	0.5	4.5		1.5	0.5	7.0		2.5	0.5	5.5		1.5	0.5	8.0		3.0	1.5
半旬計/最大	24.0	127	3.0	1.5	20.5	105	4.5	1.5	36.5	163	7.0	2.5	31.0	172	6.5	6.5	28.0	130	6.0	2.0	18.0	90	4.0	2.5
6	5.5		2.5	1.0	6.0		3.0	1.0	9.5		2.5	1.5	4.0		2.5	1.0	5.5		2.0	1.0	9.0		4.5	1.5
7	0.0		0.0	0.0	0.0		0.0	0.0	0.0		0.0	0.0	0.0		0.0	0.0	0.0		0.0	0.0	0.0		0.0	0.0
8	0.0		0.0	0.0	0.0		0.0	0.0	0.0		0.0	0.0	0.0		0.0	0.0	0.0		0.0	0.0	0.0		0.0	0.0
9	0.0		0.0	0.0	0.0		0.0	0.0	0.0		0.0	0.0	0.0		0.0	0.0	0.0		0.0	0.0	0.0		0.0	0.0
10	0.0		0.0	0.0	0.0		0.0	0.0	0.0		0.0	0.0	0.0		0.0	0.0	0.0		0.0	0.0	0.0		0.0	0.0
半旬計/最大	5.5	30	2.5	1.0	6.0	32	3.0	1.0	9.5	43	2.5	1.5	4.0	22	2.5	1.0	5.5	27	2.0	1.0	9.0	45	4.5	1.5
旬計	29.5	77			26.5	68			46.0	100			35.0	91			33.5	74			27.0	63		
旬最大	18.0		3.0	1.5	13.5		4.5	1.5	30.0		7.0	2.5	17.0		6.5	6.5	21.0		6.0	2.0	9.0		4.5	2.5
起日	4		4	4	4		4	4	4		4	4	4		3	3	4		4	4	6		6	4

観測所名	波佐				匹見																			
	降水量(mm)				降水量(mm)				降水量(mm)				降水量(mm)				降水量(mm)				降水量(mm)			
日付	日計	平年比	最大1時間	最大10分間	日計	平年比	最大1時間	最大10分間	日計	平年比	最大1時間	最大10分間	日計	平年比	最大1時間	最大10分間	日計	平年比	最大1時間	最大10分間	日計	平年比	最大1時間	最大10分間
1	0.0		0.0	0.0	0.0		0.0	0.0																
2	0.0		0.0	0.0	0.0		0.0	0.0																
3	6.0		2.0	1.0	13.0		4.0	1.0																
4	40.5		9.0	2.0	29.5		7.5	2.0																
5	11.5		3.0	2.0	11.0		3.0	2.0																
半旬計/最大	58.0	238	9.0	2.0	53.5	252	7.5	2.0																
6	11.5		2.5	1.0	20.0		5.0	2.0																
7	0.0		0.0	0.0	0.0		0.0	0.0																
8	0.0		0.0	0.0	0.0		0.0	0.0																
9	0.0		0.0	0.0	0.0		0.0	0.0																
10	0.0		0.0	0.0	0.0		0.0	0.0																
半旬計/最大	11.5	49	2.5	1.0	20.0	98	5.0	2.0																
旬計	69.5	139			73.5	167																		
旬最大	40.5		9.0	2.0	29.5		7.5	2.0																
起日	4		4	5	4		4	6																

- ) : 統計値を求める対象となる資料の一部が欠けているが、その範囲が許容の範囲内の値。
- ] : 統計値を求める対象となる資料が、許容する範囲内の資料数を満たさず、十分な信頼を保証できない値。
- x : 統計値を求める対象となる資料が、参考値もしくは欠測により全く統計値を求めることができない。

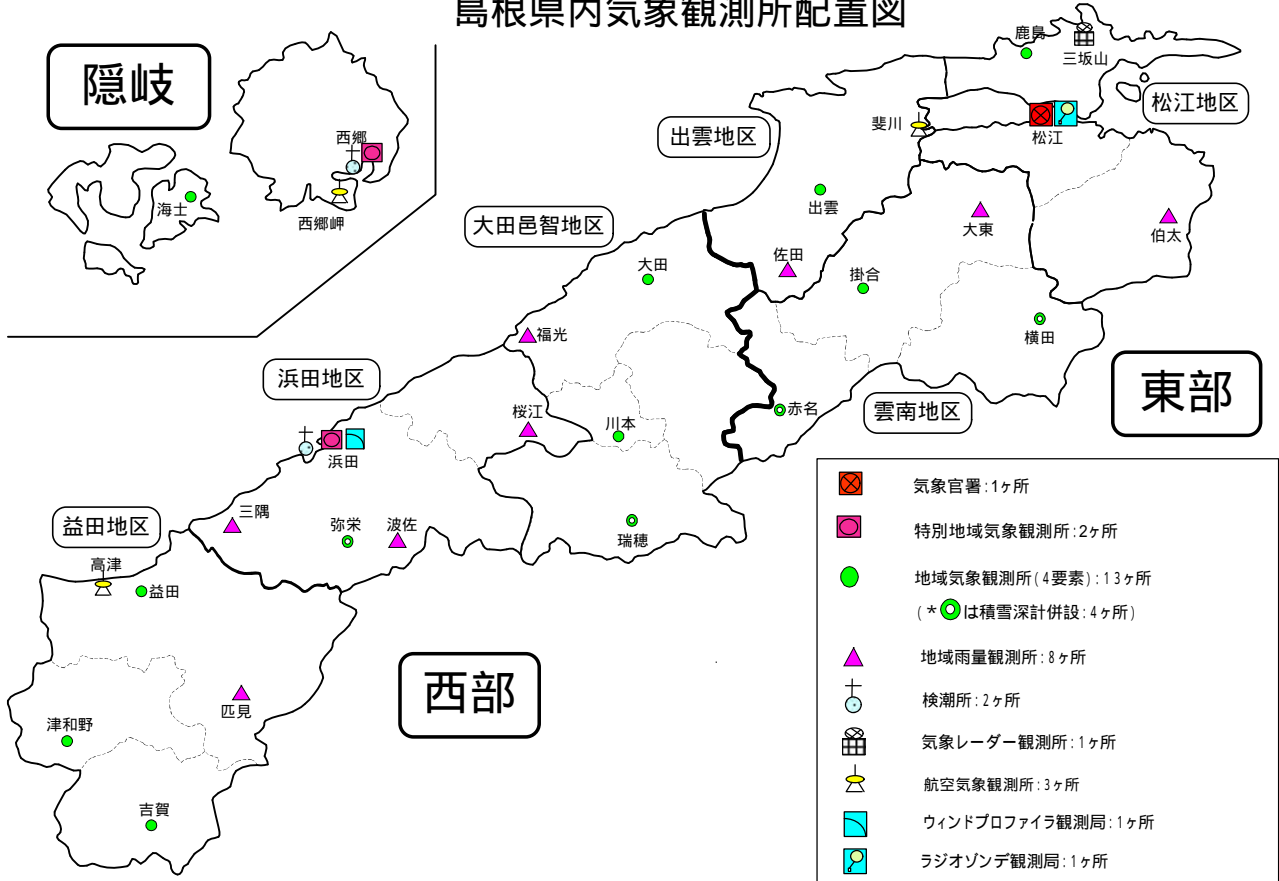
## 地域気象観測積雪旬報

2014年4月1日～10日 島根県 (68) 単位:cm  
(1/1)

観測所名	最深積雪		積雪差日合計の最大値		積雪差合計	
	起日	平年差	起日	平年差	起日	平年差
西郷	0	10	0	0	10	0
松江	0	10	0	0	10	0
横田	0	10	0	0	10	0
赤名	0	10	0	0	10	0
瑞穂	0	10	0	0	10	0
弥栄	1	6	1	1	6	1

) : 統計値を求める対象となる資料の一部が欠けているが、その範囲が許容の範囲内の値。  
 ] : 統計値を求める対象となる資料が、許容する範囲内の資料数を満たさず、十分な信頼を保証できない値。  
 x : 統計値を求める対象となる資料が、参考値もしくは欠測により全くなく統計値を求めることができない。

# 島根県内気象観測所配置図



平成26年1月1日現在

## 島根県地域気象観測所（アメダス）所在地一覧表

観測所	気温	降水量	日照	風向 風速	積雪	所在地	緯度	経度	海面上 の高さ
西郷						隠岐郡隠岐の島町西町大城ノ一（西郷特別地域気象観測所）	36°12.2'	133°20.0'	27m
西郷岬						隠岐郡隠岐の島町岬町（隠岐航空気象観測所）	36°10.7'	133°19.4'	80m
海士						隠岐郡海士町海士	36°05.8'	133°05.8'	3m
鹿島						松江市鹿島町北講武	35°31.2'	133°01.3'	5m
斐川						出雲市斐川町沖州（出雲航空気象観測所）	35°24.8'	132°53.4'	2m
松江						松江市西津田（松江地方気象台）	35°27.4'	133°03.9'	17m
出雲						出雲市芦渡町	35°19.9'	132°43.8'	20m
大東						雲南市大東町下阿用	35°19.1'	132°57.9'	56m
伯太						安来市伯太町西母里	35°21.0'	133°16.4'	23m
佐田						出雲市佐田町大呂	35°13.3'	132°43.4'	100m
大田						大田市大田町大田	35°11.4'	132°29.8'	30m
掛合						雲南市掛合町掛合	35°11.8'	132°48.9'	215m
横田						仁多郡奥出雲町稲原	35°10.4'	133°06.2'	369m
福光						大田市温泉津町福光	35°04.2'	132°20.0'	8m
赤名						飯石郡飯南町下赤名	35°00.1'	132°42.7'	444m
桜江						江津市桜江町川戸	34°57.2'	132°20.0'	32m
川本						邑智郡川本町川本	34°58.6'	132°29.5'	132m
浜田						浜田市大辻町（浜田特別地域気象観測所）	34°53.8'	132°04.2'	19m
瑞穂						邑智郡邑南町淀原	34°51.2'	132°31.8'	327m
三隅						浜田市三隅町三隅	34°47.3'	131°57.5'	11m
弥栄						浜田市弥栄町長安本郷	34°46.6'	132°06.5'	380m
波佐						浜田市金城町波佐	34°46.8'	132°11.8'	370m
高津						益田市内田町（石見航空気象観測所）	34°40.5'	131°47.4'	54m
益田						益田市あけぼの東町	34°40.6'	131°50.6'	4m
匹見						益田市匹見町匹見	34°34.3'	132°01.0'	259m
津和野						鹿足郡津和野町森村	34°27.7'	131°46.2'	165m
吉賀						鹿足郡吉賀町七日市	34°23.5'	131°53.6'	250m

# 中国地方 1か月予報

(4月12日から5月11日までの天候見通し)

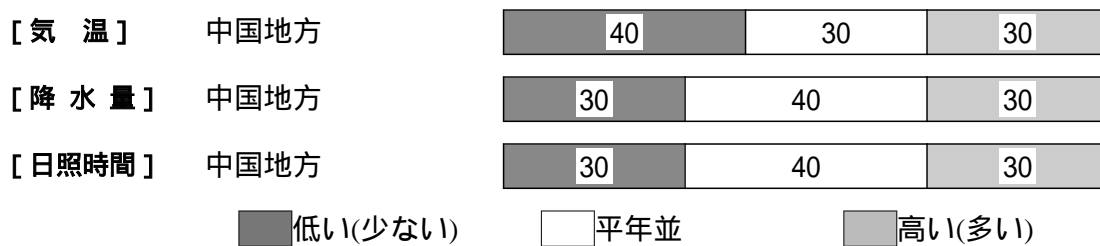
平成26年4月10日  
広島地方気象台発表

## <予想される向こう1か月の天候>

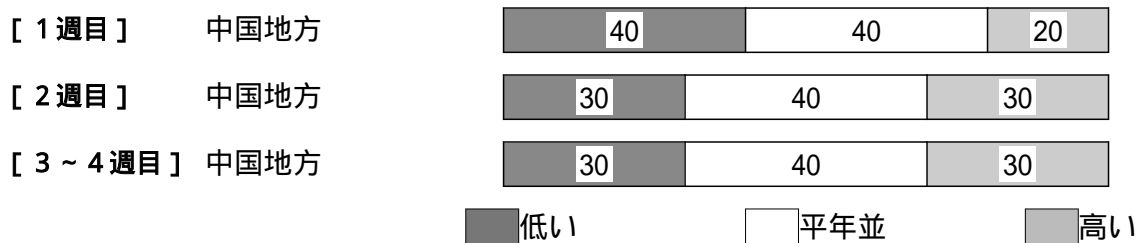
向こう1か月の出現の可能性が最も大きい天候と、特徴のある気温、降水量等の確率は以下のとおりです。

天気は数日の周期で変わるでしょう。平年と同様に晴れの日が多い見込みです。  
週別の気温は、1週目は、平年並または低い確率ともに40%です。

## <向こう1か月の気温、降水量、日照時間の各階級の確率(%)>



## <気温経過の各階級の確率(%)>



## <予報の対象期間>

1か月 : 4月12日(土) ~ 5月11日(日)  
1週目 : 4月12日(土) ~ 4月18日(金)  
2週目 : 4月19日(土) ~ 4月25日(金)  
3~4週目 : 4月26日(土) ~ 5月9日(金)

## <次回発表予定等>

1か月予報 : 毎週木曜日 14時30分 次回は4月17日  
3か月予報 : 4月25日(金) 14時

< 参考資料（平年並の範囲等） >

( 1 ) 30 年平均値（向こう 1 か月の平均気温、降水量等と 1 週目、2 週目、3 ~ 4 週目の平均気温）

	気 温 ( )	降 水 量 (mm)	日照時間 (時間)	気 温( )		
				1 週目	2 週目	3 ~ 4 週目
松江	14.9	115.7	189.0	12.9	14.2	16.0
西郷	13.8	125.9	199.3	11.9	13.1	14.9
浜田	15.1	121.8	187.8	13.3	14.4	16.1
鳥取	15.1	113.5	186.3	12.9	14.3	16.2
米子	15.0	109.2	190.4	12.9	14.3	16.2
境	15.1	114.9	192.8	13.0	14.3	16.2
広島	16.6	156.3	193.1	14.7	15.8	17.7
呉	16.0	138.4	192.5	14.2	15.3	17.0
福山	15.5	104.5	196.9	13.5	14.7	16.5
岡山	16.6	102.1	193.2	14.6	15.8	17.7
津山	14.3	135.9	186.5	12.3	13.5	15.5

なお、気温、降水量等の「平年並」の範囲は、地点ごとに幾分違いはありますが、下に示した地域平均の「平年並」の範囲を参考にしてください。

( 2 ) 1981 ~ 2010 年のデータに基づいた向こう 1 か月地域平均の気温、降水量等の平年差（比）の「平年並」の範囲は次のとおりです。

	気温平年差( )	降水量平年比(%)	日照時間平年比(%)
中国地方	-0.3 ~ +0.3	83 ~ 114	96 ~ 106
山陰	-0.3 ~ +0.3	82 ~ 113	96 ~ 107
山陽	-0.4 ~ +0.5	83 ~ 113	96 ~ 106

( 3 ) この予報期間の 1 週目、2 週目、3 ~ 4 週目の地域平均の気温平年差の「平年並」の範囲は次のとおりです。

	1 週目	2 週目	3 ~ 4 週目
中国地方	-0.5 ~ +0.7	-0.6 ~ +0.7	-0.4 ~ +0.5
山陰	-0.5 ~ +0.8	-0.7 ~ +0.8	-0.3 ~ +0.4
山陽	-0.5 ~ +0.7	-0.6 ~ +0.8	-0.5 ~ +0.6

< 参考資料（利用上の注意） >

- ( 1 ) 気温（降水量）等は、「低い（少ない）」「平年並」「高い（多い）」の 3 つの階級で予報します。階級の幅は、1981 ~ 2010 年の 30 年間に於ける各階級の出現率が等分（それぞれ 33%）となるように決めてあります（気候的出現率と呼びます）。
- ( 2 ) 予報する確率の数値は、それぞれの階級が出現する可能性の大きさを表しています。予測資料の信頼性が大きい場合には気候的出現率から大きく隔たった 10% 以下や 60% 以上の確率を付けられますが、特定の階級を強調できない場合には気候的出現率と同じかそれと同程度（30%、40%）の確率しか付けられません。
- ( 3 ) 晴れや雨などの天気日数は、平年の日数よりも多い（少ない）場合は「平年に比べて多い（少ない）」、また平年の日数と同程度に多い（少ない）場合には「平年と同様に多い（少ない）」と表現します。なお、単に多い（少ない）と表現した場合には対象期間の 2 分の 1 より多い（少ない）ことを意味します。