

島根県農業気象速報

平成 26 年 3 月下旬

島根県
松江地方気象台

平成 26 年 4 月 1 日発行

気象概況 平成 26 年 3 月下旬

21 日は、冬型の気圧配置となり、平地でみぞれ、山地では雪の降った所があった。その後は、天気は周期的に変化した。期間の中頃からは、南から暖かい空気が流れ込んだため、気温が平年を大幅に上回る日が続いた。

日付	天気概況	松江(06 時～18 時)	松江(18 時～翌 06 時)
21 日	冬型の気圧配置となる	曇時々雨一時みぞれ、あられを伴う	晴一時曇
22 日	東シナ海の高気圧に覆われる	晴	晴
23 日	東シナ海の高気圧に覆われる	快晴	快晴
24 日	日本の南海上の高気圧に覆われる	晴後薄曇	曇
25 日	気圧の谷の影響を受ける	曇	雨一時曇
26 日	前線の影響を受ける	雨	曇時々雨
27 日	はじめ気圧の谷の影響を受けるが、次第に高気圧に覆われる	曇一時雨後晴	晴一時霧
28 日	移動性高気圧に覆われる	晴一時霧	曇
29 日	低気圧が九州西海上へ進んでくる	曇時々雨	雨
30 日	低気圧が山陰沖を東北東に進む	雨	雨時々曇後晴
31 日	黄海の高気圧に覆われる	晴後薄曇	晴一時霧

気象官署・特別地域気象観測所の観測値(3 月下旬)

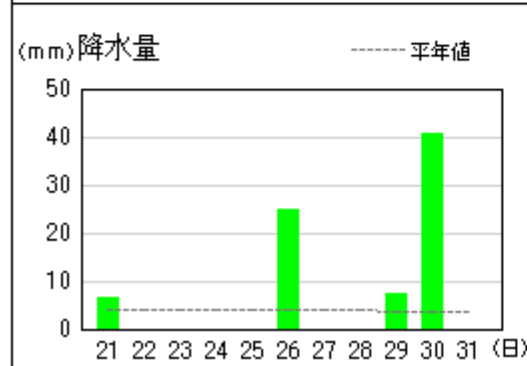
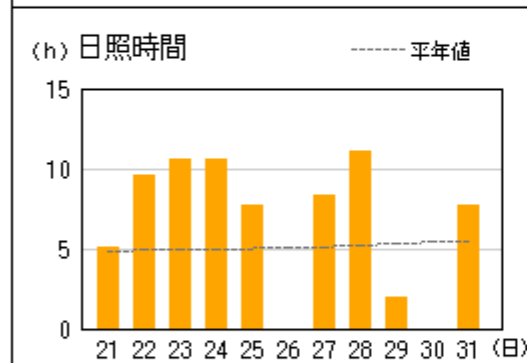
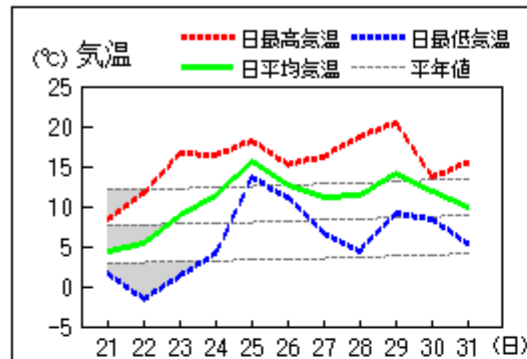
要素	気温()						降水量(mm)		日照時間(h)	
	平均		最高		最低					
	本年	平年	本年	平年	本年	平年	本年	平年	本年	平年
松江	11.6	8.9	16.9	14.0	6.8	4.4	74.0	46.9	61.1	51.4
浜田	12.1	9.7	16.2	14.1	8.1	5.3	76.0	43.5	57.9	53.8
西郷	10.6	8.1	15.5	12.5	5.8	3.5	79.5	43.0	72.6	54.6

平均気温は、全域「かなり高い」。降水量は、全域「多い」。日照時間は、松江「多い」、浜田「平年並」、西郷「かなり多い」。

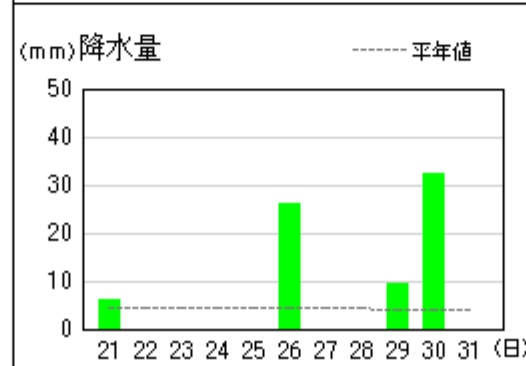
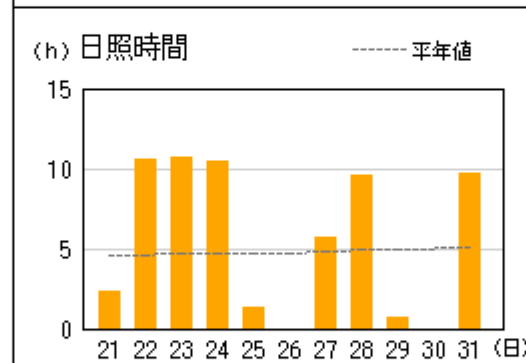
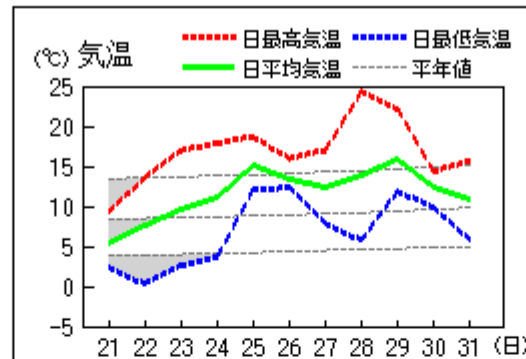
注：地上気象観測における平年の統計期間は、松江、浜田、西郷とも 1981～2010 年の 30 年間である。

アメダス 気象経過図：2014年03月21日-2014年03月31日

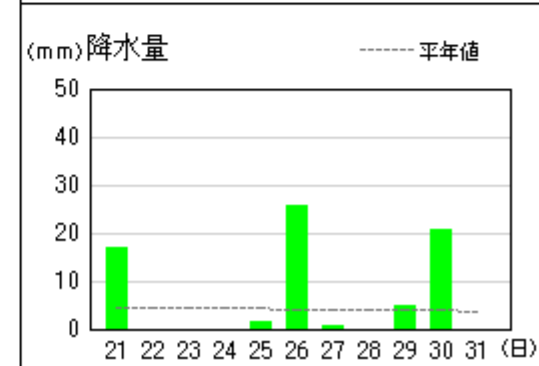
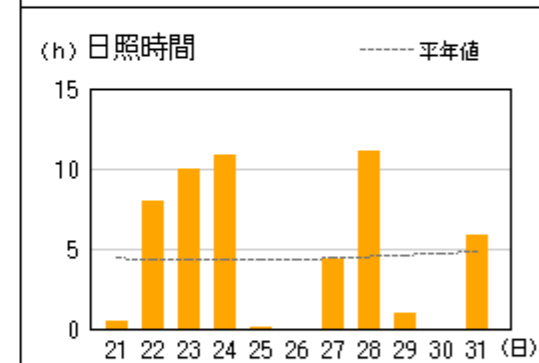
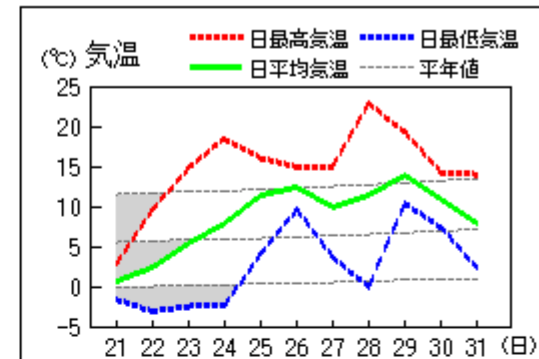
西郷



松江

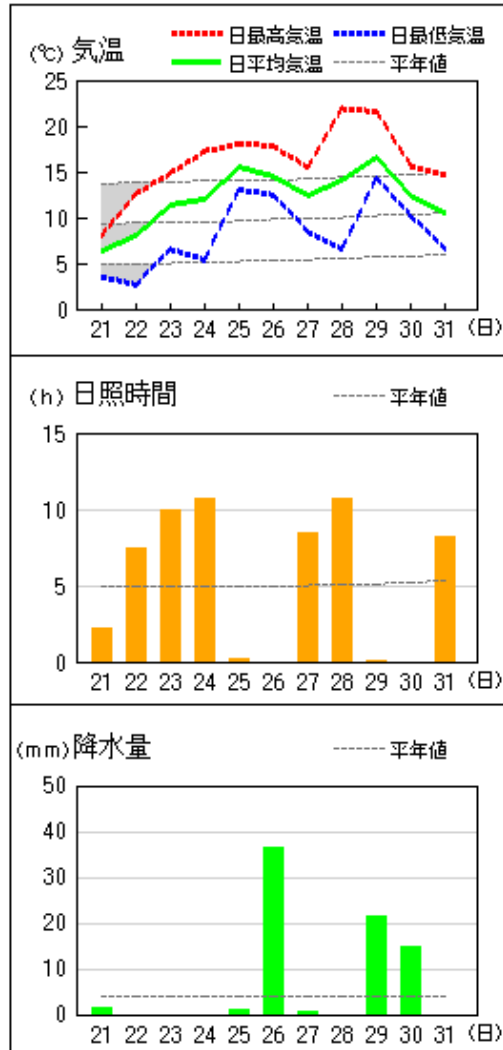


横田

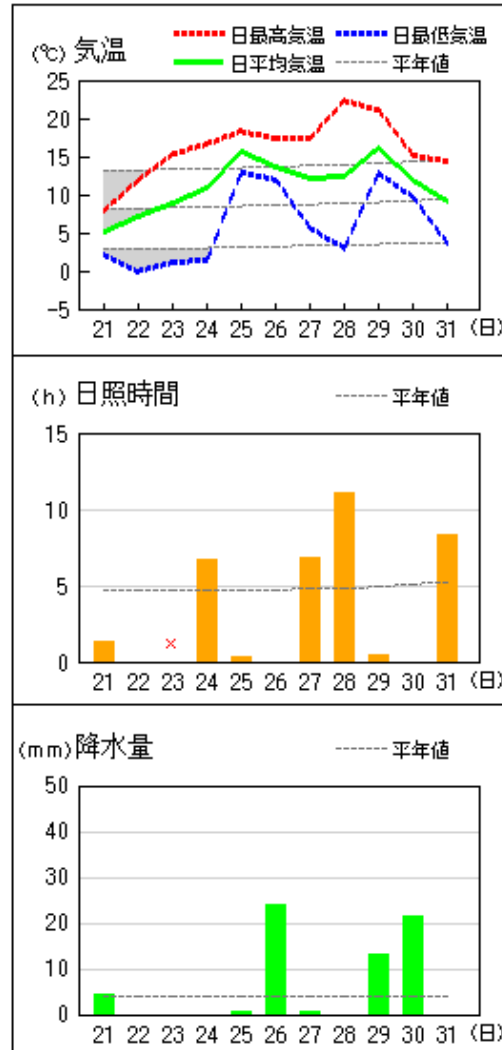


アメダス 気象経過図：2014年03月21日-2014年03月31日

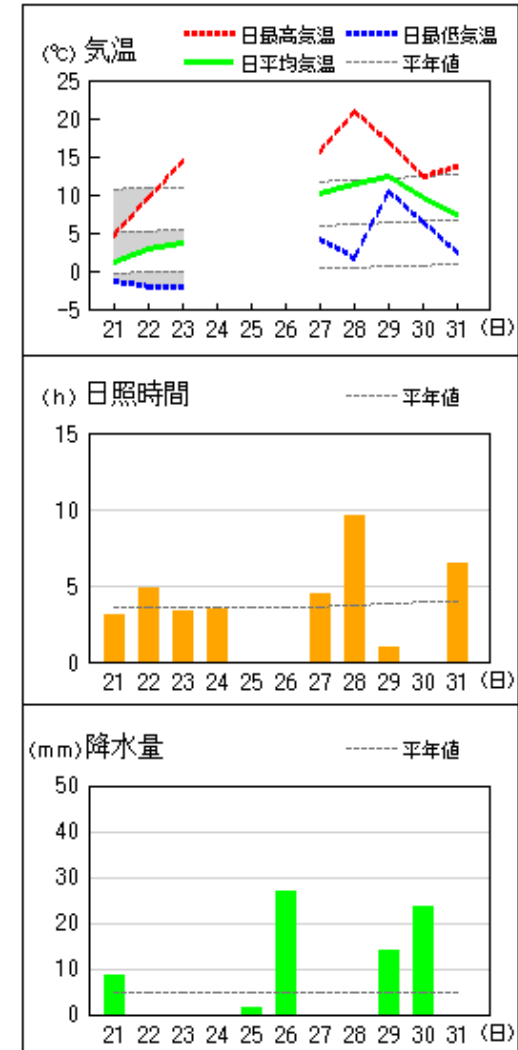
浜田



出雲



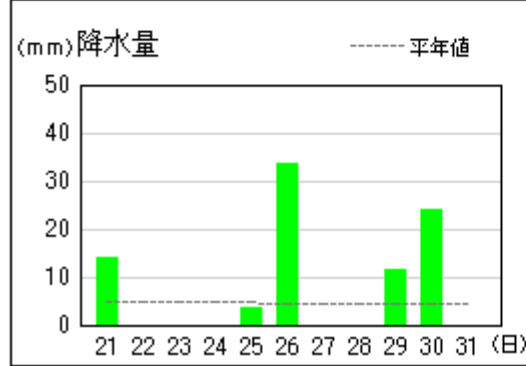
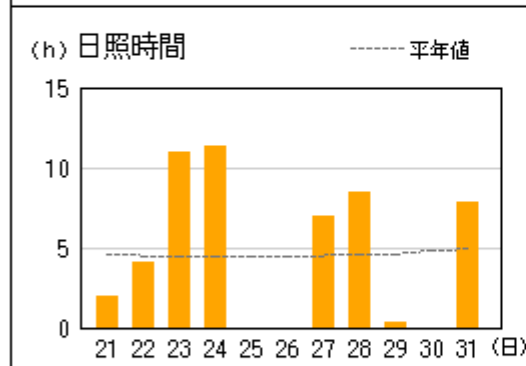
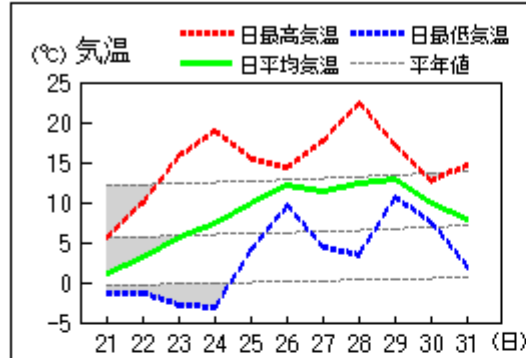
赤名



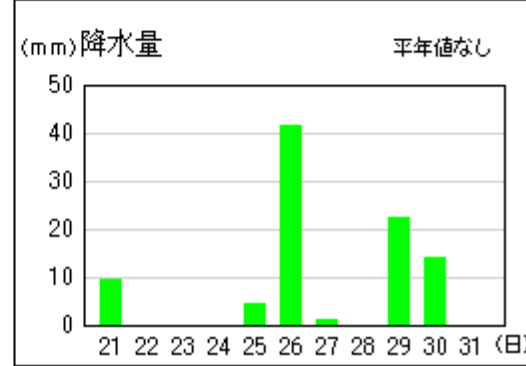
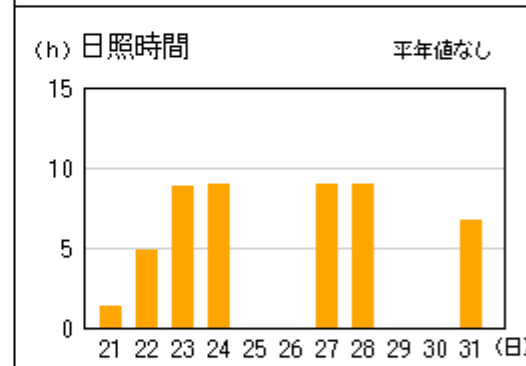
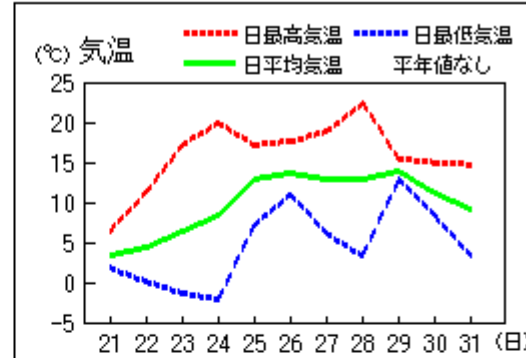
注) 赤名は、23日～27日に断続的に回線障害が発生したため、データの取得ができなかった期間があります。

アメダス 気象経過図：2014年03月21日-2014年03月31日

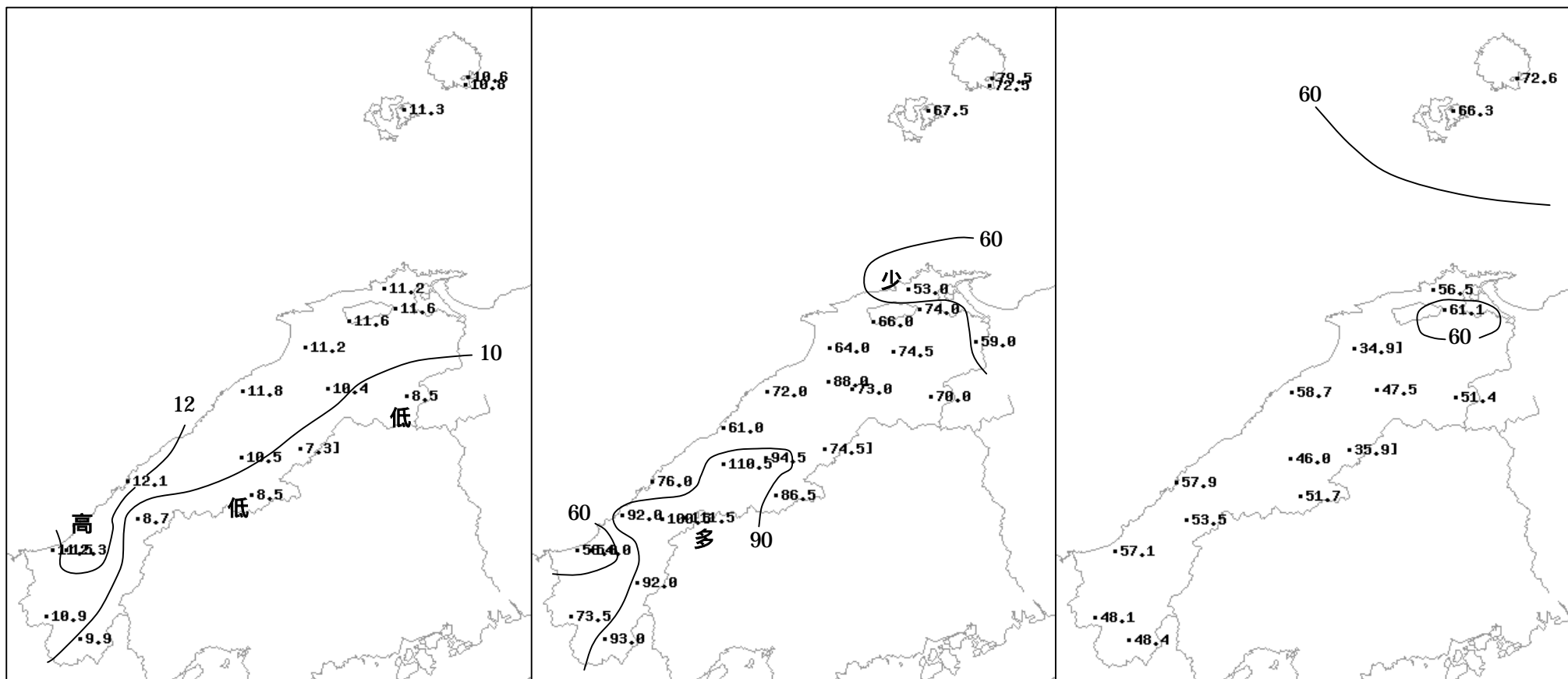
瑞穂



吉賀



2014年（平成26年）3月下旬の気象分布図



]: 統計値を求める対象となる資料が、許容する範囲内の資料数を満たさず、十分な信頼を保証できない値。

平均気温 ()

降水量 (mm)

日照時間 (h)

地域気象観測旬報

2014年3月21日～31日 島根県 (68)
(1/5)

観測所名	西郷										10 以上積算気温			89
	気温()			風向・風速(m/s)						降水量(mm)			日照 (h)	
	平均	最高	最低	平均	最多	最大	風向	瞬間	風向	日計	1時間	10分		
21	4.3	8.3	1.6	3.9	NW	8.5	NW	16.2	NNW	6.5	2.0	1.0	5.1	
22	5.3	11.7	-1.6	3.0	WNW	7	WSW	11.3	WSW	0.0	0.0	0.0	9.6	
23	8.8	16.6	1.3	2.9	NW	7.2	WSW	10.6	W	0.0	0.0	0.0	10.6	
24	11.5	16.4	4.1	4.8	WSW	10.2	WSW	15.4	SW	0.0	0.0	0.0	10.6	
25	15.6	18.2	13.6	6.4	WSW	8.7	WSW	14.8	W	0.0	0.0	0.0	7.7	
26	12.7	15.2	11.1	3.5	WSW	9.3	WSW	14.4	W	25.0	6.5	1.5	0.0	
27	11.2	16.2	6.7	2.3	SSE	5.1	SE	8.2	E	0.0	0.0	0.0	8.3	
28	11.4	18.7	4.5	1.8	NW	3.9	SW	6.3	SSW	0.0	0.0	0.0	11.1	
29	14.2	20.4	9.1	1.8	WSW	5.7	SW	8.9	WSW	7.5	3.5	1.0	1.9	
30	11.9	13.6	8.4	3.7	NW	8.8	NW	14.4	NNW	40.5	8.0	2.0	0.0	
31	9.9	15.5	5.3	2.1	NW	5	NW	8.9	WNW	0.0	0.0	0.0	7.7	
前半旬	9.1	14.2	3.8	4.2	WSW					6.5			43.6	
後半旬	11.9	16.6	7.5	2.5	NW					73.0			29.0	
旬	10.6	15.5	5.8	3.3	NW					79.5			72.6	
平年差/比	+2.5	+3.0	+2.3							185			133	

観測所名	西郷岬										10 以上積算気温			98
	気温()			風向・風速(m/s)						降水量(mm)			日照 (h)	
	平均	最高	最低	平均	最多	最大	風向	瞬間	風向	日計	1時間	10分		
21	4.0	8.1	1.5	5.2	NNW	11.7	NW	19.5	N	4.0	1.5	1.0		
22	6.8	12.0	-0.4	3.8	WNW	8	WSW	11.8	WSW	0.0	0.0	0.0		
23	10.5	15.7	4.3	3.7	WSW	7.2	WSW	10.3	WSW	0.0	0.0	0.0		
24	11.9	15.7	6.5	5.8	WSW	11.8	WSW	15.4	WSW	0.0	0.0	0.0		
25	14.2	17.1	12.4	8.0	WSW	11.7	WSW	15.9	WSW	0.0	0.0	0.0		
26	12.0	14.3	10.5	4.6	SSW	11.2	WSW	13.9	WSW	25.5	6.0	2.0		
27	10.7	15.2	8.1	2.4	N	5.6	NE	7.7	NE	0.0	0.0	0.0		
28	12.6	18.7	6.7	1.5	S	2.7	SSW	4.6	SSW	0.0	0.0	0.0		
29	15.0	19.8	12.1	2.6	WSW	5.3	ESE	8.2	ESE	7.0	3.0	1.0		
30	11.4	13.3	8.3	4.5	NNW	8.1	NNW	13.4	NNW	36.0	7.0	2.5		
31	9.8	13.7	5.9	3.0	NNW	5.4	WSW	9.8	NNW	0.0	0.0	0.0		
前半旬	9.5	13.7	4.9	5.3	WSW					4.0				
後半旬	11.9	15.8	8.6	3.1	NNW					68.5				
旬	10.8	14.9	6.9	4.1	WSW					72.5				
平年差/比	+2.5	+2.9	+2.5							233				

観測所名	海士										10 以上積算気温			104
	気温()			風向・風速(m/s)						降水量(mm)			日照 (h)	
	平均	最高	最低	平均	最多	最大	風向	瞬間	風向	日計	1時間	10分		
21	5.4	8.4	2.3	3.4	N	6	NNE	14.6	NNE	1.5	1.0	0.5	5.2	
22	6.5	12.3	-1.2	2.1	WSW	5.4	WSW	10.0	WSW	0.0	0.0	0.0	9.0	
23	8.3	15.6	0.2	1.8	ENE	4.4	W	8.8	W	0.0	0.0	0.0	10.4	
24	13.0	16.6	3.3	4.1	SW	6.6	WSW	14.5	SSW	0.0	0.0	0.0	10.7	
25	15.4	17.6	13.4	5.0	SW	7.4	WSW	15.5	SW	0.0	0.0	0.0	5.7	
26	13.3	15.5	11.2	2.8	WSW	7	WSW	13.3	W	18.5	5.5	1.5	0.1	
27	11.1	16.1	5.4	1.4	N	3.2	NNE	5.9	NNE	0.0	0.0	0.0	6.6	
28	12.8	21.3	4.0	1.3	WSW	4.3	WSW	6.9	WSW	0.0	0.0	0.0	11.1	
29	15.9	20.6	10.6	1.5	WSW	3.7	ESE	8.6	E	8.0	4.0	1.0	0.8	
30	12.0	13.5	9.7	2.6	N	4.2	N	9.5	NNE	39.5	7.0	2.5	0.0	
31	10.1	13.5	5.3	1.4	NNE	3.3	W	6.2	WNW	0.0	0.0	0.0	6.7	
前半旬	9.7	14.1	3.6	3.3	SW					1.5			41.0	
後半旬	12.5	16.8	7.7	1.8	WSW					66.0			25.3	
旬	11.3	15.5	5.8	2.5	SW					67.5			66.3	
平年差/比	+2.8	+3.1	+2.1							176			139	

観測所名	鹿島										10 以上積算気温			92
	気温()			風向・風速(m/s)						降水量(mm)			日照 (h)	
	平均	最高	最低	平均	最多	最大	風向	瞬間	風向	日計	1時間	10分		
21	5.7	8.9	2.1	3.3	NNW	7	NNW	15.9	NNW	3.0	3.0	1.0	1.9	
22	6.7	11.9	-0.4	2.9	WSW	8	SW	11.6	SW	0.0	0.0	0.0	7.2	
23	9.0	16.0	2.3	2.7	ENE	7	W	11.2	W	0.0	0.0	0.0	10.1	
24	11.5	19.0	2.2	3.6	SW	9.5	WSW	15.4	WSW	0.0	0.0	0.0	10.8	
25	15.2	19.0	9.0	4.5	SW	9.5	SW	14.5	SW	0.0	0.0	0.0	1.8	
26	13.9	16.5	12.0	2.8	WSW	9.1	SW	13.5	SW	19.0	3.5	1.0	0.0	
27	11.3	15.7	5.5	1.9	N	4.6	N	7.4	N	0.0	0.0	0.0	5.0	
28	12.6	22.5	3.6	1.2	ENE	4.6	W	7.2	W	0.0	0.0	0.0	11.1	
29	15.6	21.2	10.0	2.5	ESE	5.9	ESE	8.7	ESE	4.0	2.0	0.5	0.7	
30	12.3	14.6	10.0	3.2	NW	9.8	WSW	14.4	W	27.0	5.5	2.0	0.0	
31	9.8	14.6	4.4	1.7	NW	4.9	W	6.9	N	0.0	0.0	0.0	7.9	
前半旬	9.6	15.0	3.0	3.4	SW					3.0			31.8	
後半旬	12.6	17.5	7.6	2.2	N					50.0			24.7	
旬	11.2	16.4	5.5	2.8	SW					53.0			56.5	
平年差/比	+2.7	+3.2	+2.1							123			119	

-) : 統計値を求める対象となる資料の一部が欠けているが、その範囲が許容の範囲内の値。
-] : 統計値を求める対象となる資料が、許容する範囲内の資料数を満たさず、十分な信頼を保証できない値。
- × : 統計値を求める対象となる資料が、参考値もしくは欠測により全くなく統計値を求めることができない。

地域気象観測旬報

2014年3月21日～31日 島根県 (68)
(2/5)

観測所名	斐川										10 以上積算気温			105
	気温()			風向・風速(m/s)						降水量(mm)			日照(h)	
	平均	最高	最低	平均	最多	最大	風向	瞬間	風向	日計	1時間	10分		
21	5.8	9.0	3.3	7.7	NNW	13.9	NNW	18.5	NNW	3.0	2.5	0.5		
22	7.2	12.7	0.7	4.8	SSE	10.3	WSW	13.4	WSW	0.0	0.0	0.0		
23	9.2	16.3	1.0	4.2	WSW	9	WSW	12.3	WSW	0.0	0.0	0.0		
24	11.2	17.6	1.7	5.3	WSW	10.8	W	14.4	W	0.0	0.0	0.0		
25	16.0	19.6	13.4	5.8	WSW	11.5	WSW	17.0	WSW	0.0	0.0	0.0		
26	13.7	17.4	11.8	3.9	WSW	10.5	WSW	14.4	W	25.5	5.0	1.5		
27	12.3	16.0	7.1	3.2	ENE	6.5	WNW	7.7	E	0.0	0.0	0.0		
28	12.8	23.1	3.6	2.8	SSE	6	WSW	8.2	W	0.0	0.0	0.0		
29	16.5	22.2	11.6	3.4	SSW	8.2	S	11.3	S	11.5	6.5	1.5		
30	12.5	15.0	10.1	6.4	NW	12.1	WSW	16.5	WSW	26.0	6.5	3.0		
31	10.0	15.3	5.2	2.5	SSE	5.5	NNW	6.7	NNW	0.0	0.0	0.0		
前半旬	9.9	15.0	4.0	5.6	WSW					3.0				
後半旬	13.0	18.2	8.2	3.7	ENE					63.0				
旬	11.6	16.7	6.3	4.5	WSW					66.0				
平年差/比	+2.8	+2.8	+2.8							140				

観測所名	松江										10 以上積算気温			105
	気温()			風向・風速(m/s)						降水量(mm)			日照(h)	
	平均	最高	最低	平均	最多	最大	風向	瞬間	風向	日計	1時間	10分		
21	5.5	9.3	2.3	5.2	NW	10.3	NW	17.5	NW	6.0	4.0	1.0	2.3	
22	7.6	13.7	0.3	3.9	W	9.8	WSW	14.7	W	0.0	0.0	0.0	10.6	
23	9.6	17.0	2.6	3.6	WSW	9.6	WSW	13.6	WSW	0.0	0.0	0.0	10.7	
24	11.2	17.9	3.7	3.9	W	12.3	W	18.4	W	0.0	0.0	0.0	10.5	
25	15.1	18.7	12.1	4.3	WSW	9.5	W	13.9	W	0.0	0.0	0.0	1.3	
26	13.5	16.0	12.3	3.9	W	10.3	W	16.1	W	26.0	5.0	1.5	0.0	
27	12.3	17.0	7.8	3.1	ENE	7.9	WSW	11.0	W	0.0	0.0	0.0	5.7	
28	13.9	24.3	5.8	1.4	W	4.6	W	6.9	WNW	0.0	0.0	0.0	9.6	
29	15.9	22.2	11.9	2.2	E	5.6	SSW	9.0	SW	9.5	5.0	1.5	0.7	
30	12.4	14.3	9.9	5.0	WNW	12.4	WSW	16.8	WSW	32.5	6.0	1.5	0.0	
31	10.8	15.7	5.8	2.6	NW	5.7	NW	8.6	WNW	0.0	0.0	0.0	9.7	
前半旬	9.8	15.3	4.2	4.2	W					6.0			35.4	
後半旬	13.1	18.3	8.9	3.0	W					68.0			25.7	
旬	11.6	16.9	6.8	3.6	W					74.0			61.1	
平年差/比	+2.7	+2.9	+2.4							158			119	

観測所名	出雲										10 以上積算気温			93
	気温()			風向・風速(m/s)						降水量(mm)			日照(h)	
	平均	最高	最低	平均	最多	最大	風向	瞬間	風向	日計	1時間	10分		
21	5.2	7.9	2.1	3.1	NW	6.4	ENE	12.6	WNW	4.5	2.0	1.0	1.3	
22	7.1	11.9	0.0	2.4	WSW	7	WSW	12.6	WSW	0.0	0.0	0.0	0.0	
23	8.9	15.3	1.1	2.3	WSW	6.3	W	11.6	SW	0.0	0.0	0.0	x	
24	11.0	16.6	1.4	2.7	W	8	WSW	12.9	W	0.0	0.0	0.0	6.7	
25	15.7	18.3	12.9	3.5	WSW	7.4	WSW	14.2	WSW	0.5	0.5	0.5	0.3	
26	13.6	17.4	12.0	2.9	WSW	8.5	WSW	15.2	WSW	24.0	5.0	1.5	0.0	
27	12.1	17.4	5.6	2.3	ENE	4.9	NE	8.1	NE	0.5	0.5	0.5	6.8	
28	12.5	22.3	3.0	1.5	W	4.7	W	7.0	W	0.0	0.0	0.0	11.1	
29	16.2	21.1	12.8	3.4	S	6.2	S	14.1	SSW	13.0	6.5	1.5	0.4	
30	12.0	15.1	9.7	3.6	WNW	9.6	WSW	16.4	WSW	21.5	5.0	1.5	0.0	
31	9.2	14.4	3.6	1.6	WNW	4.6	WNW	7.3	WNW	0.0	0.0	0.0	8.3	
前半旬	9.6	14.0	3.5	2.8	WSW					5.0			8.3	
後半旬	12.6	18.0	7.8	2.6	ENE					59.0			26.6	
旬	11.2	16.2	5.8	2.7	WSW					64.0			34.9	
平年差/比	+2.7	+2.7	+2.6							144			x	

観測所名	大田										10 以上積算気温			107
	気温()			風向・風速(m/s)						降水量(mm)			日照(h)	
	平均	最高	最低	平均	最多	最大	風向	瞬間	風向	日計	1時間	10分		
21	5.9	9.2	3.2	4.3	NNW	8.6	NNW	18.3	N	3.0	1.5	0.5	2.4	
22	7.3	12.7	1.6	1.8	SE	4.1	W	9.7	W	0.0	0.0	0.0	10.0	
23	10.0	16.9	3.4	2.1	S	4.6	WNW	9.5	WNW	0.0	0.0	0.0	9.1	
24	12.1	18.4	4.6	2.5	SSW	4.9	WNW	10.8	W	0.0	0.0	0.0	11.0	
25	15.6	19.5	12.7	1.6	SE	3.7	W	10.1	W	1.5	1.5	0.5	0.8	
26	14.1	17.1	12.5	1.8	SE	3.7	W	9.2	WSW	28.5	4.0	2.0	0.0	
27	12.0	16.8	8.1	1.9	N	4.5	NW	7.5	NW	0.5	0.5	0.5	6.8	
28	14.7	23.6	6.6	1.6	SSE	3.7	ESE	7.5	ESE	0.0	0.0	0.0	10.8	
29	16.3	20.4	13.5	3.3	SE	5.8	SE	11.5	ESE	12.5	5.5	1.5	0.0	
30	12.2	15.5	10.4	3.8	NW	6.5	NW	14.1	NW	26.0	4.0	1.5	0.0	
31	9.8	15.1	5.2	1.4	SE	3.5	WNW	6.9	NNW	0.0	0.0	0.0	7.8	
前半旬	10.2	15.3	5.1	2.5	SE					4.5			33.3	
後半旬	13.2	18.1	9.4	2.3	SE					67.5			25.4	
旬	11.8	16.8	7.4	2.4	SE					72.0			58.7	
平年差/比	+2.7	+2.5	+3.3							153			117	

地域気象観測旬報

2014年3月21日～31日 島根県 (68)
(3/5)

観測所名	掛合										10 以上積算気温				91
	気温()			風向・風速(m/s)						降水量(mm)			日照(h)		
	平均	最高	最低	平均	最多	最大	風向	瞬間	風向	日計	1時間	10分			
21	2.7	5.2	-0.7	2.0	NNW	6.7	N	13.9	NNW	10.5	3.0	1.0	2.1		
22	4.6	11.9	-1.2	1.3	SSE	5	SSE	10.0	SSE	0.0	0.0	0.0	6.9		
23	7.5	15.8	0.2	1.5	SSE	5	NNW	9.7	NNW	0.0	0.0	0.0	8.4		
24	10.5	19.5	1.2	1.8	S	6	SSE	12.7	SSE	0.0	0.0	0.0	9.7		
25	14.5	17.1	12.5	2.6	SSE	5	SSE	10.5	SSE	0.5	0.5	0.5	0.8		
26	13.7	16.2	11.5	1.8	SE	4.5	S	10.1	SSE	28.5	3.5	1.5	0.0		
27	11.4	16.4	5.7	1.5	NW	3.8	NNW	7.6	NNW	0.0	0.0	0.0	4.9		
28	13.1	24.3	2.8	1.5	SSE	4.7	NW	7.6	NW	0.0	0.0	0.0	9.9		
29	15.4	19.2	12.7	2.8	S	6.2	SSE	13.4	SSE	8.0	4.0	1.0	0.0		
30	12.1	15.6	8.8	3.4	N	5.5	NNW	11.7	N	25.5	4.0	1.0	0.0		
31	8.6	14.3	4.1	1.2	NNW	4	NNW	6.6	NNW	0.0	0.0	0.0	4.8		
前半旬	8.0	13.9	2.4	1.8	SSE					11.0			27.9		
後半旬	12.4	17.7	7.6	2.0	SSE					62.0			19.6		
旬	10.4	16.0	5.2	1.9	SSE					73.0			47.5		
平年差/比	+3.2	+3.1	+3.5							137			118		

観測所名	赤名										10 以上積算気温				34
	気温()			風向・風速(m/s)						降水量(mm)			日照(h)		
	平均	最高	最低	平均	最多	最大	風向	瞬間	風向	日計	1時間	10分			
21	1.1	4.7	-1.4	2.6	N	5.4	N	11.3	NNE	8.5	2.0	1.0	3.1		
22	2.9	9.7	-2.0	0.8	N	2.8	N	7.4	NW	0.0	0.0	0.0	4.8		
23	3.6	14.3	-2.1	0.4	NNE	1.9	N	4.4	NNW	0.0	0.0	0.0	3.3		
24	4.4	15.4	-1.5	0.7	S	3.1	SE	4.7	SSE	0.0	0.0	0.0	3.4		
25	9.3	12.4	3.7	0.9	S	1.9	SSE	4.4	SSE	1.5	1.0	0.5	0.0		
26	11.1	13.2	10.0	0.8	W	2.3	S	8.5	SW	27.0	4.0	1.5	0.0		
27	10.2	15.7	4.2	1.5	N	4.3	NNE	7.7	NNE	0.0	0.0	0.0	4.4		
28	11.4	20.9	1.7	1.3	SSE	4.8	SE	9.0	SE	0.0	0.0	0.0	9.6		
29	12.4	16.9	10.4	1.5	SSE	4.2	SE	12.6	SE	14.0	4.0	1.0	0.9		
30	9.7	12.3	6.4	2.5	N	5.1	N	10.3	NNE	23.5	2.5	1.0	0.0		
31	7.4	13.7	2.4	1.6	NNW	3.4	N	6.9	N	0.0	0.0	0.0	6.4		
前半旬	2.5	9.6	-1.8	1.3	N					10.0			14.6		
後半旬	10.2	15.9	5.0	1.7	N					64.5			21.3		
旬	7.3	13.5	2.5	1.5	N					74.5			35.9		
平年差/比	x	x	x							x			x		

観測所名	横田										10 以上積算気温				60
	気温()			風向・風速(m/s)						降水量(mm)			日照(h)		
	平均	最高	最低	平均	最多	最大	風向	瞬間	風向	日計	1時間	10分			
21	0.6	2.8	-1.6	1.8	W	6.6	WNW	12.8	NNW	17.0	3.0	1.0	0.5		
22	2.4	9.6	-3.1	1.3	WSW	5.1	WSW	8.4	WSW	0.0	0.0	0.0	7.9		
23	5.4	14.8	-2.5	1.5	WNW	6	WNW	9.8	NW	0.0	0.0	0.0	9.9		
24	8.0	18.5	-2.4	1.7	W	6.7	WNW	10.3	W	0.0	0.0	0.0	10.8		
25	11.3	16.0	4.1	1.9	SW	5.1	SW	9.5	SW	1.5	1.5	0.5	0.1		
26	12.4	15.0	9.6	2.0	SW	6	SW	12.9	WSW	25.5	4.0	2.0	0.0		
27	9.9	15.0	3.6	1.7	NW	4	NNE	7.0	NNW	0.5	0.5	0.5	4.3		
28	11.4	22.8	0.0	1.4	SW	4.8	SW	8.1	SW	0.0	0.0	0.0	11.1		
29	13.9	19.3	10.4	1.7	SSE	4.1	SSW	8.5	SSE	5.0	2.5	1.0	1.0		
30	10.8	14.2	7.4	3.6	WNW	7.1	W	13.1	W	20.5	2.5	1.0	0.0		
31	7.9	14.0	2.3	1.7	NNW	5.4	NW	8.4	NW	0.0	0.0	0.0	5.8		
前半旬	5.5	12.3	-1.1	1.6	WNW					18.5			29.2		
後半旬	11.1	16.7	5.6	2.0	WNW					51.5			22.2		
旬	8.5	14.7	2.5	1.9	WNW					70.0			51.4		
平年差/比	+2.3	+2.5	+2.0							159			112		

観測所名	川本										10 以上積算気温				80
	気温()			風向・風速(m/s)						降水量(mm)			日照(h)		
	平均	最高	最低	平均	最多	最大	風向	瞬間	風向	日計	1時間	10分			
21	3.5	7.1	-0.6	1.7	WSW	4.5	NNW	11.6	NNW	9.0	2.0	2.0	1.2		
22	5.2	12.9	-0.3	1.2	WSW	4.2	WSW	8.6	WSW	0.0	0.0	0.0	5.3		
23	7.4	17.4	-0.3	1.2	WSW	4.3	SW	9.4	SSW	0.0	0.0	0.0	8.4		
24	9.4	20.2	1.3	1.2	W	4.5	WSW	7.9	SW	0.0	0.0	0.0	8.9		
25	12.1	18.3	6.5	1.0	NNE	3.9	WSW	7.0	SSW	1.0	1.0	0.5	0.1		
26	13.8	15.9	11.0	1.4	SSW	5.7	S	10.9	SE	44.0	10.0	3.0	0.0		
27	12.6	18.7	8.0	1.2	NNW	3.2	N	5.8	NNE	0.5	0.5	0.5	6.8		
28	14.3	25.5	6.4	1.4	S	5.4	S	10.6	S	0.0	0.0	0.0	8.8		
29	15.6	19.7	12.7	3.0	S	8.9	S	17.0	S	15.5	5.0	1.5	0.5		
30	11.9	14.8	9.5	2.0	W	4.9	W	10.7	SW	24.5	3.5	1.0	0.0		
31	9.6	16.1	5.3	1.1	N	3	NNE	5.8	NNW	0.0	0.0	0.0	6.0		
前半旬	7.5	15.2	1.3	1.3	WSW					10.0			23.9		
後半旬	13.0	18.5	8.8	1.7	S					84.5			22.1		
旬	10.5	17.0	5.4	1.5	WSW					94.5			46.0		
平年差/比	+2.8	+3.0	+3.2							201			110		

地域気象観測旬報

2014年3月21日～31日 島根県 (68)
(4/5)

観測所名	浜田											10 以上積算気温			日照 (h)
	気温()			風向・風速(m/s)						降水量(mm)					
	平均	最高	最低	平均	最多	最大	風向	瞬間	風向	日計	1時間	10分			
21	6.3	8.1	3.5	4.8	NNE	10.6	NNW	18.7	NNW	1.5	1.0	1.0	2.2		
22	8.0	12.6	2.7	3.7	SW	8.5	SW	11.4	SW	0.0	0.0	0.0	7.4		
23	11.3	14.8	6.5	4.6	SW	8	SW	11.0	SW	0.0	0.0	0.0	9.9		
24	12.0	17.2	5.4	4.3	SW	7.6	SW	10.9	SW	0.0	0.0	0.0	10.7		
25	15.6	18.1	13.0	4.8	SW	10.4	SW	16.2	SW	1.0	1.0	0.5	0.2		
26	14.4	17.8	12.5	4.1	SW	9.7	SW	15.4	S	36.5	6.5	3.0	0.0		
27	12.4	15.5	8.5	2.6	N	5.3	N	7.5	N	0.5	0.5	0.5	8.5		
28	14.1	21.9	6.5	2.1	ENE	3.4	WSW	5.3	WNW	0.0	0.0	0.0	10.7		
29	16.5	21.6	14.3	1.5	NE	4.4	S	8.0	SSE	21.5	6.5	2.0	0.1		
30	12.4	15.6	10.2	4.2	NNW	12.4	SW	17.3	SW	15.0	3.0	1.0	0.0		
31	10.5	14.6	6.5	2.4	ENE	4.4	N	7.7	NNE	0.0	0.0	0.0	8.2		
前半旬	10.6	14.2	6.2	4.4	SW					2.5			30.4		
後半旬	13.4	17.8	9.8	2.8	ENE					73.5			27.5		
旬	12.1	16.2	8.1	3.6	ENE					76.0			57.9		
平年差/比	+2.4	+2.1	+2.8							175			108		

観測所名	弥栄											10 以上積算気温			日照 (h)
	気温()			風向・風速(m/s)						降水量(mm)					
	平均	最高	最低	平均	最多	最大	風向	瞬間	風向	日計	1時間	10分			
21	1.4	5.4	-1.0	2.7	N	8.2	NNE	12.6	NNW	8.0	2.0	1.5	1.6		
22	3.1	10.6	-1.6	0.9	W	4.2	W	8.5	WSW	0.0	0.0	0.0	6.8		
23	5.7	15.3	-1.6	1.1	WSW	4.3	WSW	8.6	SW	0.0	0.0	0.0	8.9		
24	7.6	17.1	-2.4	1.3	N	3.7	W	7.5	SSW	0.0	0.0	0.0	10.5		
25	12.5	15.9	10.3	1.7	S	3.2	SSE	8.7	SSE	2.5	1.5	0.5	0.0		
26	12.9	15.0	10.3	1.6	S	4.5	S	12.0	S	42.0	5.5	3.0	0.0		
27	10.3	16.3	3.2	1.8	N	4.8	N	7.9	N	0.0	1.0	0.0	8.8		
28	11.2	23.3	-0.2	1.2	N	4.7	NW	8.3	NNW	0.0	0.0	0.0	9.8		
29	13.9	17.1	11.7	2.2	SE	4.9	SE	15.4	SE	14.0	4.0	1.5	0.0		
30	10.2	16.7	7.2	3.0	N	5.5	NNW	10.4	NNE	34.0	5.5	1.5	0.0		
31	7.1	12.8	1.5	1.7	N	4.3	N	7.2	NNE	0.0	0.0	0.0	7.1		
前半旬	6.1	12.9	0.7	1.5	N					10.5			27.8		
後半旬	10.9	16.9	5.6	1.9	N					90.0			25.7		
旬	8.7	15.0	3.4	1.7	N					100.5			53.5		
平年差/比	+2.3	+2.7	+2.9							195			119		

観測所名	瑞穂											10 以上積算気温			日照 (h)
	気温()			風向・風速(m/s)						降水量(mm)					
	平均	最高	最低	平均	最多	最大	風向	瞬間	風向	日計	1時間	10分			
21	1.2	5.7	-1.3	1.7	W	4.3	W	9.9	W	14.0	2.5	1.0	1.9		
22	3.2	10.0	-1.3	1.5	W	4.8	WNW	9.2	W	0.0	0.0	0.0	4.1		
23	5.6	15.8	-2.8	1.3	W	5.2	W	9.7	WSW	0.0	0.0	0.0	10.9		
24	7.3	18.9	-3.1	1.0	WNW	4.5	W	9.1	W	0.0	0.0	0.0	11.3		
25	9.9	15.5	4.1	0.6	E	2.5	S	5.1	SSW	3.5	2.0	0.5	0.0		
26	12.1	14.3	9.6	1.1	WSW	4.1	S	9.6	SSW	33.5	4.5	2.0	0.0		
27	11.3	17.7	4.4	1.5	WNW	3.7	WNW	8.7	NNW	0.0	0.0	0.0	7.0		
28	12.4	22.5	3.5	1.5	WSW	5.1	S	9.8	S	0.0	0.0	0.0	8.4		
29	13.0	17.1	10.7	2.4	ENE	5.3	S	12.3	SSW	11.5	3.5	1.0	0.3		
30	9.9	12.6	7.5	2.4	WNW	6.8	W	13.3	WNW	24.0	3.0	1.0	0.0		
31	8.0	14.7	1.9	1.2	W	3.9	WNW	7.3	W	0.0	0.0	0.0	7.8		
前半旬	5.4	13.2	-0.9	1.2	W					17.5			28.2		
後半旬	11.1	16.5	6.3	1.7	WNW					69.0			23.5		
旬	8.5	15.0	3.0	1.5	WNW					86.5			51.7		
平年差/比	+2.3	+2.3	+2.9							179			108		

観測所名	高津											10 以上積算気温			日照 (h)
	気温()			風向・風速(m/s)						降水量(mm)					
	平均	最高	最低	平均	最多	最大	風向	瞬間	風向	日計	1時間	10分			
21	6.6	9.7	3.8	4.2	N	11.4	NW	17.5	NW	2.0	1.0	0.5			
22	6.6	12.7	1.4	3.9	SSE	7.4	W	10.8	W	0.0	0.0	0.0			
23	9.5	16.1	3.8	4.0	SSE	7.6	WNW	9.8	WNW	0.0	0.0	0.0			
24	10.9	17.1	4.1	4.4	SSE	8.9	WNW	11.3	WNW	0.0	0.0	0.0			
25	14.5	18.4	10.3	3.4	SSE	5.8	S	9.3	S	3.0	1.5	0.5			
26	14.5	17.5	12.4	4.0	SSE	9.7	SSE	13.4	S	24.0	4.0	1.5			
27	11.9	14.0	8.4	2.2	N	4.4	N	6.2	NNW	0.5	0.5	0.5			
28	14.1	19.9	7.2	3.8	SSE	8.1	SSE	10.8	SSE	0.0	0.0	0.0			
29	16.2	18.3	14.7	7.4	SSE	11.6	SSE	17.5	SSE	13.0	3.5	1.0			
30	12.3	16.6	10.1	5.2	NW	9.7	W	12.9	W	13.5	4.0	1.0			
31	9.8	13.4	5.1	2.2	NW	4.2	NW	6.7	N	0.0	0.0	0.0			
前半旬	9.6	14.8	4.7	4.0	SSE					5.0					
後半旬	13.1	16.6	9.7	4.1	SSE					51.0					
旬	11.5	15.8	7.4	4.1	SSE					56.0					
平年差/比	+2.3	+1.9	+3.0							142					

地域気象観測旬報

2014年3月21日～31日 島根県 (68)
(5/5)

観測所名	益田										10 以上積算気温			121
	気温()			風向・風速(m/s)						降水量(mm)			日照 (h)	
	平均	最高	最低	平均	最多	最大	風向	瞬間	風向	日計	1時間	10分		
21	6.6	9.8	3.9	2.9	N	6.8	N	14.1	N	1.5	0.5	0.5	2.4	
22	7.2	13.0	1.4	1.6	SSE	3.7	WNW	7.9	NW	0.0	0.0	0.0	6.1	
23	10.0	17.2	3.3	1.4	WNW	4.4	WNW	8.6	NW	0.0	0.0	0.0	10.8	
24	11.3	18.1	3.4	1.6	WNW	4.6	WNW	9.3	W	0.0	0.0	0.0	10.5	
25	15.6	18.8	11.5	1.8	SSW	3.2	S	6.3	SSW	2.5	1.5	0.5	0.0	
26	15.2	18.4	13.0	1.5	S	3.9	S	9.1	SSW	22.5	4.0	1.5	0.0	
27	13.2	16.7	8.4	1.5	N	3.8	N	6.0	N	0.5	0.5	0.5	9.5	
28	14.8	21.4	6.1	1.5	SSE	4	S	7.7	S	0.0	0.0	0.0	10.3	
29	17.4	19.9	15.7	2.8	S	5.3	S	10.5	SSW	11.0	3.0	1.0	0.0	
30	13.0	17.7	10.8	2.5	NNW	4.8	S	9.0	W	16.0	3.5	1.5	0.0	
31	10.8	15.1	6.3	1.4	SE	3.2	N	6.5	N	0.0	0.0	0.0	7.5	
前半旬	10.1	15.4	4.7	1.9	WNW					4.0			29.8	
後半旬	14.1	18.2	10.1	1.9	S					50.0			27.3	
旬	12.3	16.9	7.6	1.9	S					54.0			57.1	
平年差/比	+2.6	+2.6	+2.9							128			110	

観測所名	津和野										10 以上積算気温			94
	気温()			風向・風速(m/s)						降水量(mm)			日照 (h)	
	平均	最高	最低	平均	最多	最大	風向	瞬間	風向	日計	1時間	10分		
21	3.9	8.4	0.9	1.6	NE	6.3	NNE	11.0	NNE	13.0	4.5	1.5	1.2	
22	5.0	13.2	-0.5	0.8	NE	3.9	SSE	7.4	S	0.0	0.0	0.0	5.4	
23	7.6	19.0	-0.5	0.9	SSE	4	S	8.4	SE	0.0	0.0	0.0	9.0	
24	9.6	20.7	-0.5	1.5	S	6.5	SSW	11.2	S	0.0	0.0	0.0	9.6	
25	14.2	17.9	8.7	2.6	SSW	5.2	SSW	9.1	S	4.0	1.0	0.5	0.0	
26	14.4	17.8	11.7	1.9	SW	4.6	SSW	8.5	SSW	34.5	10.5	3.0	0.0	
27	13.1	19.2	6.7	1.7	N	4.2	N	8.5	NE	0.0	0.0	0.0	7.5	
28	14.3	24.0	3.8	2.1	SSW	5.8	SSW	11.8	SSW	0.0	0.0	0.0	9.5	
29	16.0	17.6	14.3	4.2	SW	8.7	SW	16.4	SW	8.5	2.5	1.0	0.1	
30	11.9	16.2	9.0	2.2	NNE	4.3	NE	8.6	NE	13.5	2.5	1.0	0.0	
31	10.0	15.8	5.5	1.3	NNE	3.4	NE	6.1	ENE	0.0	0.0	0.0	5.8	
前半旬	8.1	15.8	1.6	1.5	S					17.0			25.2	
後半旬	13.3	18.4	8.5	2.2	NNE					56.5			22.9	
旬	10.9	17.3	5.4	1.9	SSW					73.5			48.1	
平年差/比	+2.4	+2.5	+2.5							150			115	

観測所名	吉賀										10 以上積算気温			77
	気温()			風向・風速(m/s)						降水量(mm)			日照 (h)	
	平均	最高	最低	平均	最多	最大	風向	瞬間	風向	日計	1時間	10分		
21	3.3	6.5	1.8	3.7	NNE	11.5	NE	20.3	NE	9.5	2.0	1.5	1.3	
22	4.5	11.3	0.1	1.5	NE	5.6	NE	10.0	NE	0.0	0.0	0.0	4.8	
23	6.4	17.2	-1.4	1.5	NE	6.5	ENE	11.4	NE	0.0	0.0	0.0	8.8	
24	8.3	19.9	-2.1	1.3	SW	5.7	SSW	9.5	SSW	0.0	0.0	0.0	9.0	
25	12.9	17.2	7.2	1.8	SSW	4.9	SSW	10.0	WNW	4.5	1.5	0.5	0.0	
26	13.7	17.6	11.0	1.8	WSW	8.8	NNE	15.8	NE	41.5	10.5	2.5	0.0	
27	12.8	18.8	6.1	2.9	NE	6.4	ENE	11.3	NE	1.0	0.5	0.5	8.9	
28	12.8	22.4	3.3	1.5	W	5.9	WSW	10.3	SW	0.0	0.0	0.0	8.9	
29	14.0	15.4	12.8	3.5	W	5.8	W	14.0	WSW	22.5	5.0	1.5	0.0	
30	11.1	15.0	8.3	6.2	ENE	11.3	ENE	20.9	ENE	14.0	3.5	1.0	0.0	
31	9.1	14.7	3.3	2.4	ENE	9	ENE	14.1	ENE	0.0	0.0	0.0	6.7	
前半旬	7.1	14.4	1.1	2.0	NE					14.0			23.9	
後半旬	12.3	17.3	7.5	3.1	NE					79.0			24.5	
旬	9.9	16.0	4.6	2.6	NE					93.0			48.4	
平年差/比	//	//	//							//			//	

地域雨量観測旬報

2014年3月21日～31日 島根県 (68)

(1/1)

観測所名	大東				伯太				佐田				福光				桜江				三隅						
	降水量(mm)				降水量(mm)				降水量(mm)				降水量(mm)				降水量(mm)				降水量(mm)						
	日計	平年比	最大1時間	最大10分間	日計	平年比	最大1時間	最大10分間	日計	平年比	最大1時間	最大10分間	日計	平年比	最大1時間	最大10分間	日計	平年比	最大1時間	最大10分間	日計	平年比	最大1時間	最大10分間	日計	平年比	最大1時間
21	11.0		5.0	1.5	14.0		6.0	2.0	9.0		4.5	1.0	2.5		1.0	1.0	10.5		6.5	2.5	3.5		2.0	1.5			
22	0.0		0.0	0.0	0.0		0.0	0.0	0.0		0.0	0.0	0.0		0.0	0.0	0.0		0.0	0.0	0.0		0.0	0.0			
23	0.0		0.0	0.0	0.0		0.0	0.0	0.0		0.0	0.0	0.0		0.0	0.0	0.0		0.0	0.0	0.0		0.0	0.0			
24	0.0		0.0	0.0	0.0		0.0	0.0	0.0		0.0	0.0	0.0		0.0	0.0	0.0		0.0	0.0	0.0		0.0	0.0			
25	0.5		0.5	0.5	0.0		0.0	0.0	0.5		0.5	0.5	1.5		1.5	0.5	2.0		1.5	0.5	3.0		1.5	0.5			
半旬計/最大	11.5	55	5.0	1.5	14.0	62	6.0	2.0	9.5	36	4.5	1.0	4.0	21	1.5	1.0	12.5	54	6.5	2.5	6.5	32	2.0	1.5			
26	25.5		5.5	1.5	20.5		4.0	1.5	30.5		4.5	1.5	28.0		3.5	1.5	46.5		8.0	2.0	47.5		9.0	4.0			
27	0.0		0.5	0.5	0.5		0.5	0.5	0.5		0.5	0.5	0.0		0.5	0.0	0.0		0.0	0.0	0.0		0.5	0.0			
28	0.0		0.0	0.0	0.0		0.0	0.0	0.0		0.0	0.0	0.0		0.0	0.0	0.0		0.0	0.0	0.0		0.0	0.0			
29	10.0		4.5	1.5	6.0		3.5	1.0	10.0		4.5	1.0	13.5		5.5	1.5	15.0		4.0	1.0	24.5		7.0	2.0			
30	27.5		6.0	3.5	18.0		3.5	1.0	37.5		6.0	1.5	15.5		3.0	1.5	36.5		6.0	1.5	13.5		3.5	1.0			
31	0.0		0.0	0.0	0.0		0.0	0.0	0.0		0.0	0.0	0.0		0.0	0.0	0.0		0.0	0.0	0.0		0.0	0.0			
半旬計/最大	63.0	260	6.0	3.5	45.0	176	4.0	1.5	78.5	266	6.0	1.5	57.0	253	5.5	1.5	98.0	359	8.0	2.0	85.5	346	9.0	4.0			
旬計	74.5	166			59.0	125			88.0	162			61.0	152			110.5	230			92.0	210					
旬最大	27.5		6.0	3.5	20.5		6.0	2.0	37.5		6.0	1.5	28.0		5.5	1.5	46.5		8.0	2.5	47.5		9.0	4.0			
起日	30		30	30	26		21	21	30		30	30	26		29	30	26		26	21	26		26	26			

観測所名	波佐				匹見																						
	降水量(mm)				降水量(mm)				降水量(mm)				降水量(mm)				降水量(mm)				降水量(mm)						
	日計	平年比	最大1時間	最大10分間	日計	平年比	最大1時間	最大10分間	日計	平年比	最大1時間	最大10分間	日計	平年比	最大1時間	最大10分間	日計	平年比	最大1時間	最大10分間	日計	平年比	最大1時間	最大10分間	日計	平年比	最大1時間
21	12.0		3.5	1.0	18.5		4.0	2.0																			
22	0.0		0.0	0.0	0.0		0.0	0.0																			
23	0.0		0.0	0.0	0.0		0.0	0.0																			
24	0.0		0.0	0.0	0.0		0.0	0.0																			
25	2.0		1.0	0.5	2.5		1.0	0.5																			
半旬計/最大	14.0	53	3.5	1.0	21.0	93	4.0	2.0																			
26	41.5		6.0	3.5	33.5		7.5	3.5																			
27	0.0		0.5	0.5	0.0		0.5	0.0																			
28	0.0		0.0	0.0	0.0		0.0	0.0																			
29	17.5		5.0	1.0	9.0		2.5	1.0																			
30	38.5		5.5	1.5	28.5		5.5	1.5																			
31	0.0		0.0	0.0	0.0		0.0	0.0																			
半旬計/最大	97.5	313	6.0	3.5	71.0	267	7.5	3.5																			
旬計	111.5	195			92.0	192																					
旬最大	41.5		6.0	3.5	33.5		7.5	3.5																			
起日	26		26	26	26		26	26																			

-) : 統計値を求める対象となる資料の一部が欠けているが、その範囲が許容の範囲内の値。
-] : 統計値を求める対象となる資料が、許容する範囲内の資料数を満たさず、十分な信頼を保証できない値。
- × : 統計値を求める対象となる資料が、参考値もしくは欠測により全くなく統計値を求めることができない。

地域気象観測積雪旬報

2014年3月21日～31日 島根県 (68) 単位:cm

(1/1)

観測所名	最深積雪		積雪差日合計の最大値		積雪差合計																	
	起日	平年差	起日	平年差	起日	平年差																
西郷	0	31	0	0	31	0	0															
松江	0	31	0	0	31	0	0															
横田	5	21	1	8	21	10	6															
赤名	2]	21	x	2]	21	2]	x															
瑞穂	0	31	-2	0	31	0	-2															
弥栄	0	31	-1	0	31	0	-2															

) : 統計値を求める対象となる資料の一部が欠けているが、その範囲が許容の範囲内の値。
] : 統計値を求める対象となる資料が、許容する範囲内の資料数を満たさず、十分な信頼を保証できない値。
x : 統計値を求める対象となる資料が、参考値もしくは欠測により全くなく統計値を求めることができない。

地域気象観測月報(集計値)

島根県 (68) 2014年3月
1/2頁

観測所名	西郷	西郷岬	海士	鹿島	斐川	松江	出雲	大田	掛合	横田	赤名	川本	浜田	瑞穂	弥栄
平均	7.6	7.7	8.2	8.1	8.3	8.5	8.1	8.6	7.0	5.1	4.2)	7.3	9.4	5.3	5.7
平年差	0.7	0.5	0.8	0.8	0.7	0.9	0.7	0.7	1.1	0.4	0	1	0.7	0.6	0.6
最高	20.4	19.8	21.3	22.5	23.1	24.3	22.3	23.6	24.3)	22.8	20.9)	25.5	21.9	22.5	23.3
起日	29	29	28	28	28	28	28	28	28	28	28	28	28	28	28
最低	-2.7	-1.2	-3.8	-4.5	-3.5	-1.7	-3.6	-2.4	-4.5)	-7.8	-8.5)	-3.5	-0.6	-7.3	-6.9
起日	11	6	9	4	11	11	11	4	4	11	11	8	4	11	11
最高平均	11.9	11.4	12.0	12.9	13.0	13.3	12.8	13.6	12.5)	10.8	9.7)	13.5	13.2	11.5	11.4
最高平年差	0.6	0.5	0.7	1.0	0.6	0.7	0.6	0.6	1.2	0.4	0.2	1.2	0.3	0.6	0.8
最低平均	3.1	4.0	3.3	2.8	3.4	4.0	3.1	3.9	2.1)	-0.5	-1.0)	2.3	5.4	-0.2	0.2
最低平年差	0.7	0.5	0.7	0.4	0.7	0.8	0.8	0.7	1.4	0.2	-0.1	1.2	1.1	0.8	0.7
積算気温	134	142	150	137	153	153	142	156	126	71	34)	104	172	60	83
平均0 未満日数	0	0	0	0	0	0	0	0	0	4	6)	0	0	4	5
平均25 以上日数	0	0	0	0	0	0	0	0	0	0	0)	0	0	0	0
最高0 未満日数	0	0	0	0	0	0	0	0	0	0	0)	0	0	0	0
最高25 以上日数	0	0	0	0	0	0	0	0	0)	0	0)	1	0	0	0
最高30 以上日数	0	0	0	0	0	0	0	0	0)	0	0)	0	0	0	0
最高35 以上日数	0	0	0	0	0	0	0	0	0)	0	0)	0	0	0	0
最低0 未満日数	9	6	8	10	9	5	10	9	12)	17	19)	14	1	18	18
最低25 以上日数	0	0	0	0	0	0	0	0	0	0	0)	0	0	0	0
日照 月計	151.7		133.5	136.4		143.3	88.8)	145.6	118.6)	128.3	99.5)	114.2	145.5	130.5	124.5
平年比	109		106	108		108	66	109	109	102	×	100	104	100	102
0.1時間未満日数	6		5	6		6	7)	6	6)	5	3)	6	6	6	10
平均風速	3.6	4.9	2.8	2.7	4.9	3.6	2.8	2.4	1.8)	1.8)	1.3)	1.4)	3.9	1.3)	1.8)
最大風速	13.4	17.1	10.5	10.4	15.5	13.9	10	8.6	7.3)	7.6)	6.2)	8.9)	13.1	6.8)	9.6)
最大風速風向	WSW	NNE	WSW	SW	WSW	W	WNW	NNW	SSE	SSW	N	S	SSW	W	N
起日	16	13	16	16	16	18	9	21	16	18	13	29	18	30	13
最大瞬間風速	21.2	22.1	20.8	19.6	21.1	22.1	19.1	18.3	14.6)	17.1)	12.9)	17.0)	20.1	14.0)	16.8)
最大瞬間風速風向	W	NE	W	NE	WSW	WSW	WNW	N	SSW	SSW	N	S	NE	W	NNE
起日	16	13	16	13	16	18	9	21	16	18	13	29	13	7	13
最多風向	NW	NNW	WSW	ENE	WSW	W	WSW	SE	SSE)	WNW)	N)	N)	ENE)	W)	N)
10m/s以上日数	3	12	1	1	19	10	1	0	0)	0)	0)	0)	8	0)	0)
15m/s以上日数	0	1	0	0	1	0	0	0	0)	0)	0)	0)	0	0)	0)
20m/s以上日数	0	0	0	0	0	0	0	0	0)	0)	0)	0)	0	0)	0)
30m/s以上日数	0	0	0	0	0	0	0	0	0)	0)	0)	0)	0	0)	0)
降水 月計	199.0	158.0	142.0	164.5	162.5	187.0	162.0	140.5	188.0)	188.5	174.5)	196.5	141.0	219.0	218.5
平年比	167	167	137	134	127	141	133	110	118	142	115	148	115	150	141
最大日降水量	68.5	56.5	50.5	60.5	57.0	49.5	55.0	36.0	47.5)	55.0	32.0)	44.0	39.0	37.5	42.0
起日	13	13	13	13	13	13	13	13	13	13	13	26	13	13	26
最大1時間降水量	8.0	7.0	7.5	11.0	10.0	10.0	8.5	5.5	8.5)	10.0	5.0)	10.0	8.5	5.5	6.5
起日 時分	30 05:34	30 02:14	13 05:56	13 08:08	13 08:22	13 08:29	13 08:10	29 23:18	13 09:30	13 09:52	13 10:48	26 16:23	13 07:57	13 08:28	13 08:24
最大10分間降水量	2.0	2.5	2.5	3.0	3.0	2.5	2.5	2.0	2.0)	2.5	2.0)	3.0	3.0	2.0	3.0
起日 時分	30 04:59	30 01:24	30 01:03	13 08:00	30 03:55	13 08:13	9 17:47	26 11:25	13 10:08	13 09:20	13 10:15	26 16:19	26 17:11	26 19:21	26 19:55
1mm以上日数	15	14	13	14	14	13	15	13	15	16	16)	15	13	16	16
10mm以上日数	5	3	3	4	5	5	6	5	6)	6)	6)	7	4	8	7
30mm以上日数	2	2	2	1	1	2	1	1	1)	1)	1)	2	2	2	3
50mm以上日数	1	1	1	1	1	0	1	0	0)	0)	0)	0	0	0	0
70mm以上日数	0	0	0	0	0	0	0	0	0)	0)	0)	0	0	0	0
100mm以上日数	0	0	0	0	0	0	0	0	0)	0)	0)	0	0	0	0

-) : 統計値を求める対象となる資料の一部が欠けているが、その範囲が許容の範囲内の値。
-] : 統計値を求める対象となる資料が、許容する範囲内の資料数を満たさず、十分な信頼を保證できない値。
- × : 統計値を求める対象となる資料が、参考値もしくは欠測により全く統計値を求めることができない。

地域気象観測月報(集計値)

島根県 (68)

2014年3月
2/2頁

観測所名	高津	益田	津和野	吉賀		
気	平均	8.8	9.5	7.9	7.1	
	平年差	0.6	1	0.9	//	
	最高	20.8	21.4	24.0	22.4	
	起日	18	28	28	28	
	最低	-1.8	-2.2	-3.7	-4.3	
	起日	4	4	11	8	
	最高平均	13.3	14.2	14.1	13.0	
	最高平年差	0.6	1.0	0.9	//	
	最低平均	4.4	4.7	2.7	2.1	
	最低平年差	0.8	1.0	1.0	//	
	積算気温	142	194	141	112	
	温	平均0 未満日数	0	0	0	0
		平均25 以上日数	0	0	0	0
		最高0 未満日数	0	0	0	0
最高25 以上日数		0	0	0	0	
最高30 以上日数		0	0	0	0	
最高35 以上日数		0	0	0	0	
最低0 未満日数		4	3	13	12	
最低25 以上日数		0	0	0	0	
日照		月計		138.1	118.0	126.0
	平年比		98	102	//	
	0.1時間未満日数		7	6	7	
風向・風速	平均風速	4.0	2.0	1.7	2.6	
	最大風速	11.6	7.1	8.7	12.8	
	最大風速風向	SSE	N	SW	ENE	
	起日	29	20	29	13	
	最大瞬間風速	18	16.4	16.4	22.5	
	最大瞬間風速風向	NNE	NNE	SW	ENE	
	起日	13	13	29	13	
	最多風向	SSE)	N	NNE)	NE	
	10m/s以上日数	5	0	0	5	
	15m/s以上日数	0	0	0	0	
	20m/s以上日数	0	0	0	0	
	30m/s以上日数	0	0	0	0	
	降水量	月計	106.5	107.0	181.5	191.0
		平年比	89	87	122	//
最大日降水量		33.5	34.5	51.0	41.5	
起日		13	13	13	26	
最大1時間降水量		14.0	13.0	15.5	10.5	
起日 時分		13 07:48	13 07:53	13 09:14	26 09:02	
最大10分間降水量		3.5	4.0	4.0	2.5	
起日 時分		13 07:14	13 07:08	13 08:39	26 08:17	
1mm以上日数		12	12	16	17	
10mm以上日数		4	4	6	6	
30mm以上日数		1	1	2	2	
50mm以上日数		0	0	1	0	
70mm以上日数		0	0	0	0	
100mm以上日数		0	0	0	0	

地域雨量観測月報(集計値)

島根県 (68) 2014年3月
1/1頁

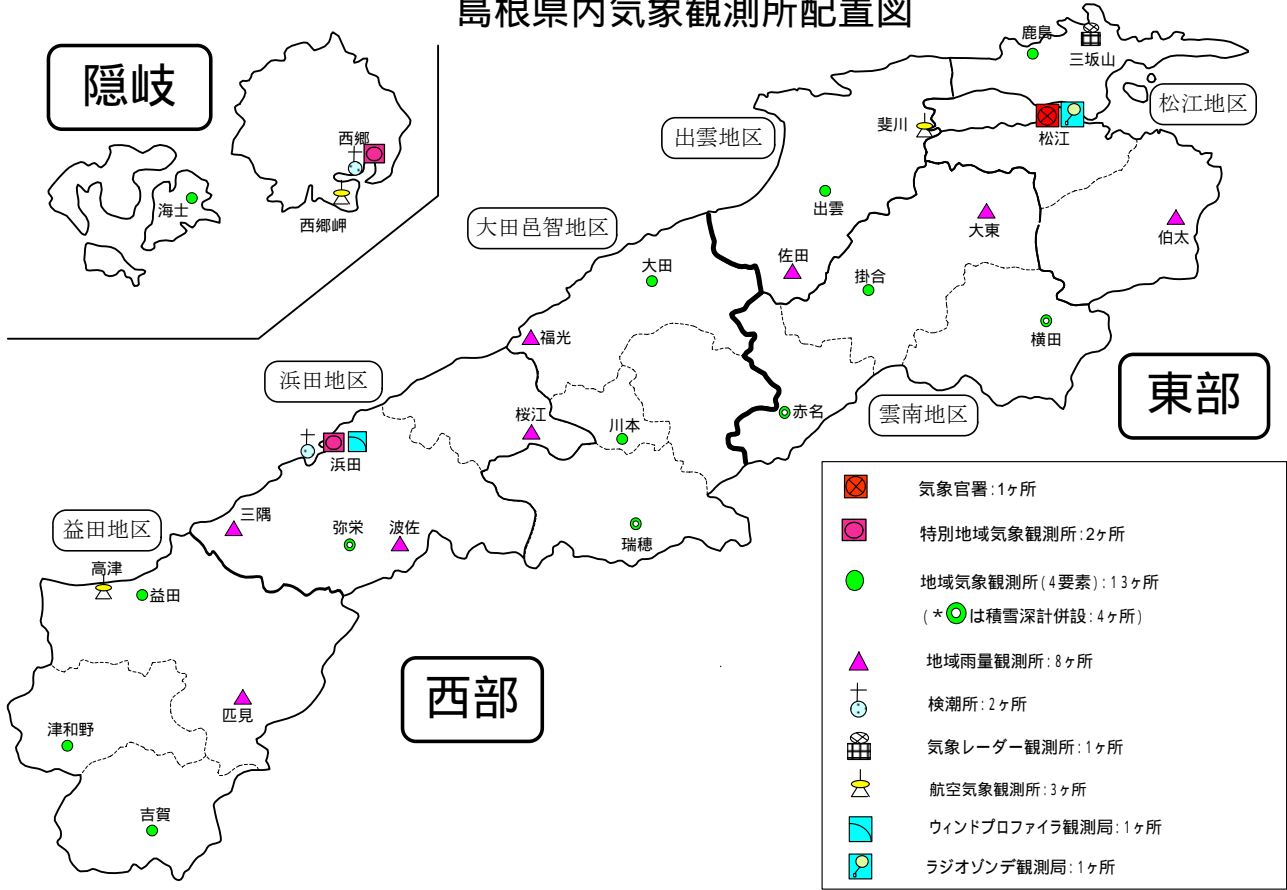
観測所名	大東	伯太	佐田	福光	桜江	三隅	波佐	匹見										
月計	187.0	192.0	216.0	120.0	214.5	170.0	262.5	214.5										
平年比	142	136	133	104	150	138	152	146										
最大日降水量	42.5	55.0	58.0	31.0	46.5	47.5	48.5	45.0										
起日	13	13	13	13	26	26	13	13										
最大1時間降水量	7.5	11.0	11.5	5.5	8.0	10.0	8.0	12.0										
起日 時分	13 08:57	13 09:24	13 09:18	29 23:02	26 16:09	13 07:40	9 21:20	13 09:02										
最大10分間降水量	3.5	3.0	2.5	1.5	2.5	4.0	3.5	3.5										
起日 時分	30 03:01	13 08:39	13 09:21	30 02:32	21 14:41	26 18:01	26 11:54	26 21:11										
1mm以上日数	14	15	15	14	15	15	17	17										
10mm以上日数	8	6	6	4	8	4	8	7										
30mm以上日数	1	2	3	1	3	2	3	2										
50mm以上日数	0	1	1	0	0	0	0	0										
70mm以上日数	0	0	0	0	0	0	0	0										
100mm以上日数	0	0	0	0	0	0	0	0										

観測所名																		
月計																		
平年比																		
最大日降水量																		
起日																		
最大1時間降水量																		
起日 時分																		
最大10分間降水量																		
起日 時分																		
1mm以上日数																		
10mm以上日数																		
30mm以上日数																		
50mm以上日数																		
70mm以上日数																		
100mm以上日数																		

観測所名																		
月計																		
平年比																		
最大日降水量																		
起日																		
最大1時間降水量																		
起日 時分																		
最大10分間降水量																		
起日 時分																		
1mm以上日数																		
10mm以上日数																		
30mm以上日数																		
50mm以上日数																		
70mm以上日数																		
100mm以上日数																		

-) : 統計値を求める対象となる資料の一部が欠けているが、その範囲が許容の範囲内の値。
-] : 統計値を求める対象となる資料が、許容する範囲内の資料数を満たさず、十分な信頼を保証できない値。
- × : 統計値を求める対象となる資料が、参考値もしくは欠測により全く統計値を求めることができない。

島根県内気象観測所配置図



平成25年4月1日現在

島根県地域気象観測所（アメダス）所在地一覧表

観測所	気温	降水量	日照	風向 風速	積雪	所在地	緯度	経度	海面上 の高さ
西郷	○	○	○	○	○	隠岐郡隠岐の島町西町大城ノ一（西郷特別地域気象観測所）	36°12.2'	133°20.0'	27m
西郷岬	○	○		○		隠岐郡隠岐の島町岬町（隠岐航空気象観測所）	36°10.7'	133°19.4'	80m
海士	○	○	○	○		隠岐郡海士町海士	36°05.8'	133°05.8'	3m
鹿島	○	○	○	○		松江市鹿島町北講武	35°31.2'	133°01.3'	5m
斐川	○	○		○		出雲市斐川町沖州（出雲航空気象観測所）	35°24.8'	132°53.4'	2m
松江	○	○	○	○	○	松江市西津田（松江地方气象台）	35°27.4'	133°03.9'	17m
出雲	○	○	○	○		出雲市芦渡町	35°19.9'	132°43.8'	20m
大東		○				雲南市大東町下阿用	35°19.1'	132°57.9'	56m
伯太		○				安来市伯太町西母里	35°21.0'	133°16.4'	23m
佐田		○				出雲市佐田町大呂	35°13.3'	132°43.4'	100m
大田	○	○	○	○		大田市大田町大田	35°11.4'	132°29.8'	30m
掛合	○	○	○	○		雲南市掛合町掛合	35°11.8'	132°48.9'	215m
横田	○	○	○	○	○	仁多郡奥出雲町稲原	35°10.4'	133°06.2'	369m
福光		○				大田市温泉津町福光	35°04.2'	132°20.0'	8m
赤名	○	○	○	○	○	飯石郡飯南町下赤名	35°00.1'	132°42.7'	444m
桜江		○				江津市桜江町川戸	34°57.2'	132°20.0'	32m
川本	○	○	○	○		邑智郡川本町川本	34°58.6'	132°29.5'	132m
浜田	○	○	○	○		浜田市大辻町（浜田特別地域気象観測所）	34°53.8'	132°04.2'	19m
瑞穂	○	○	○	○	○	邑智郡邑南町淀原	34°51.2'	132°31.8'	327m
三隅		○				浜田市三隅町三隅	34°47.3'	131°57.5'	11m
弥栄	○	○	○	○	○	浜田市弥栄町長安本郷	34°46.6'	132°06.5'	380m
波佐		○				浜田市金城町波佐	34°46.8'	132°11.8'	370m
高津	○	○		○		益田市内田町（石見航空気象観測所）	34°40.5'	131°47.4'	54m
益田	○	○	○	○		益田市あけぼの東町	34°40.6'	131°50.6'	4m
匹見		○				益田市匹見町匹見	34°34.3'	132°01.0'	259m
津和野	○	○	○	○		鹿足郡津和野町森村	34°27.7'	131°46.2'	165m
吉賀	○	○	○	○		鹿足郡吉賀町七日市	34°23.5'	131°53.6'	250m

中国地方 1か月予報

(3月29日から4月28日までの天候見通し)

平成26年3月27日
広島地方気象台発表

<予想される向こう1か月の天候>

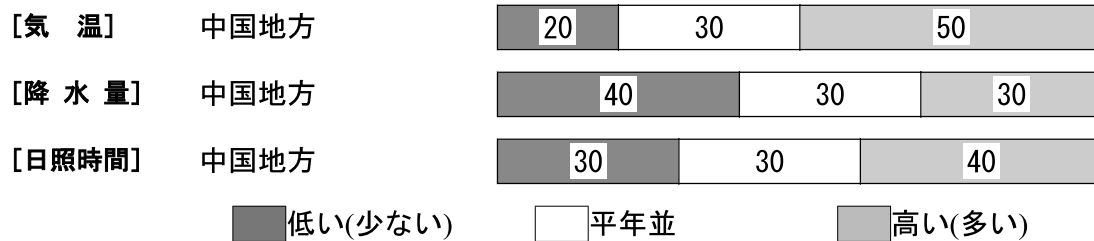
向こう1か月の出現の可能性が最も大きい天候と、特徴のある気温、降水量等の確率は以下のとおりです。

天気は数日の周期で変わるでしょう。平年と同様に晴れの日が多い見込みです。

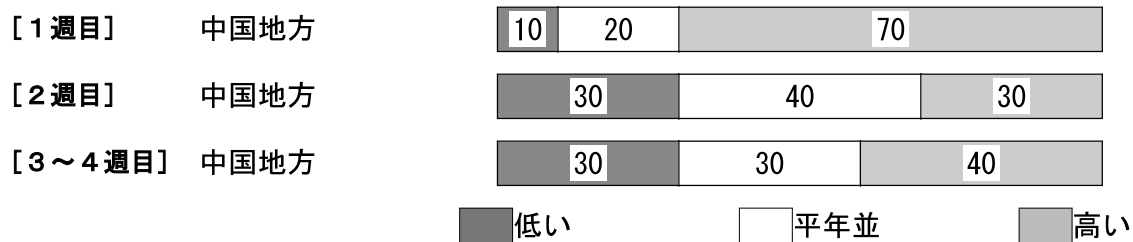
向こう1か月の平均気温は、高い確率50%です。

週別の気温は、1週目は、高い確率70%です。

<向こう1か月の気温、降水量、日照時間の各階級の確率 (%) >



<気温経過の各階級の確率 (%) >



<予報の対象期間>

1か月 : 3月29日(土) ~ 4月28日(月)
1週目 : 3月29日(土) ~ 4月4日(金)
2週目 : 4月5日(土) ~ 4月11日(金)
3~4週目 : 4月12日(土) ~ 4月25日(金)

<次回発表予定等>

1か月予報 : 毎週木曜日 14時30分 次回は4月3日
3か月予報 : 4月25日(金) 14時

＜参考資料（平年並の範囲等）＞

(1) 30年平均値（向こう1か月の平均気温、降水量等と1週目、2週目、3～4週目の平均気温）

	気温 (°C)	降水量 (mm)	日照時間 (時間)	気温(°C)		
				1週目	2週目	3～4週目
松江	12.4	116.3	179.6	10.0	11.5	13.5
西郷	11.4	117.0	191.3	9.2	10.6	12.5
浜田	12.9	120.6	181.6	10.7	12.1	13.9
鳥取	12.5	116.3	174.4	9.9	11.6	13.6
米子	12.5	111.9	180.0	10.0	11.6	13.6
境	12.6	117.4	183.5	10.2	11.7	13.7
広島	14.2	145.2	192.5	11.7	13.4	15.3
呉	13.7	131.2	193.3	11.4	12.9	14.7
福山	13.0	96.8	194.2	10.5	12.2	14.1
岡山	14.0	96.5	191.8	11.4	13.2	15.2
津山	11.7	124.2	183.8	9.1	10.8	12.9

なお、気温、降水量等の「平年並」の範囲は、地点ごとに幾分違いはありますが、下に示した地域平均の「平年並」の範囲を参考にしてください。

(2) 1981～2010年のデータに基づいた向こう1か月地域平均の気温、降水量等の平年差（比）の「平年並」の範囲は次のとおりです。

	気温平年差(°C)	降水量平年比(%)	日照時間平年比(%)
中国地方	-0.3～+0.4	83～122	94～107
山陰	-0.4～+0.4	81～119	94～108
山陽	-0.5～+0.5	81～125	95～106

(3) この予報期間の1週目、2週目、3～4週目の地域平均の気温平年差の「平年並」の範囲は次のとおりです。

	1週目	2週目	3～4週目
中国地方	-0.6～+0.5	-0.3～+0.6	-0.5～+0.6
山陰	-0.5～+0.5	-0.3～+0.7	-0.5～+0.5
山陽	-0.6～+0.5	-0.4～+0.6	-0.6～+0.7

＜参考資料（利用上の注意）＞

(1) 気温（降水量）等は、「低い（少ない）」「平年並」「高い（多い）」の3つの階級で予報します。階級の幅は、1981～2010年の30年間における各階級の出現率が等分（それぞれ33%）となるように決めてあります（気候的出現率と呼びます）。

(2) 予報する確率の数値は、それぞれの階級が出現する可能性の大きさを表しています。予測資料の信頼性が大きい場合には気候的出現率から大きく隔たった10%以下や60%以上の確率を付けられますが、特定の階級を強調できない場合には気候的出現率と同じかそれと同程度（30%、40%）の確率しか付けられません。

(3) 晴れや雨などの天気日数は、平年の日数よりも多い（少ない）場合は「平年に比べて多い（少ない）」、また平年の日数と同程度に多い（少ない）場合には「平年と同様に多い（少ない）」と表現します。なお、単に多い（少ない）と表現した場合には対象期間の2分の1より多い（少ない）ことを意味します。