

# 島根県農業気象速報

平成26年3月中旬

島根県  
松江地方気象台

平成26年3月24日発行

## 気象概況 平成 26 年 3 月中旬

この期間は、高気圧に覆われて晴れた日が多かったが、13日は低気圧が西日本を通過したため、県内全般に30ミリから60ミリのまとまった雨となった。

日付	天気概況	松江(06時～18時)	松江(18時～翌06時)
11日	南海上の高気圧に覆われる	晴後薄曇	晴時々薄曇
12日	高気圧の後面となる	曇一時晴	雨時々曇
13日	低気圧が西日本を通過する	大雨	雨後一時曇
14日	冬型の気圧配置となる	雨一時みぞれ、あられを伴う	曇時々雨一時晴
15日	東シナ海の高気圧に覆われる	晴時々曇	晴
16日	南海上の高気圧に覆われる	晴後曇	曇後晴
17日	南海上の高気圧に覆われる	快晴	晴後曇時々雨
18日	低気圧が日本海を東北東に進む	雨時々曇	晴一時曇
19日	日本海の高気圧に覆われる	晴後曇	曇
20日	次第に冬型の気圧配置となる	曇後雨	雨、あられを伴う

### 気象官署・特別地域気象観測所の観測値(3月中旬)

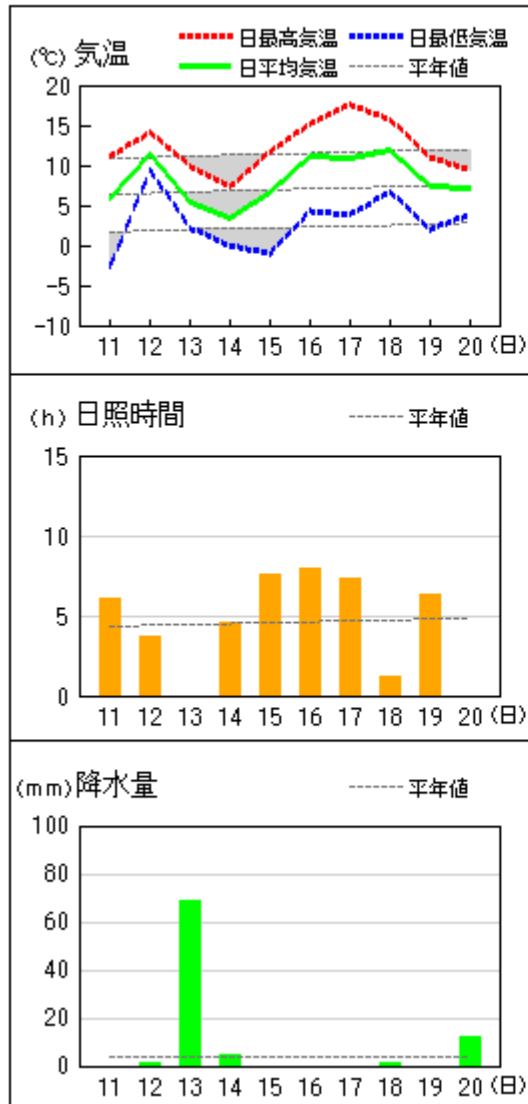
要素	気温( )						降水量(mm)		日照時間(h)	
	平均		最高		最低		本年	平年	本年	平年
	本年	平年	本年	平年	本年	平年				
松江	8.8	7.7	13.4	12.8	4.0	3.1	82.5	42.6	52.1	44.9
浜田	9.9	8.8	13.5	13.2	5.4	4.3	55.0	37.7	52.9	46.9
西郷	8.1	7.1	12.3	11.6	2.9	2.2	89.0	38.3	44.8	46.7

平均気温は、全域「高い」。降水量は、松江・西郷「かなり多い」、浜田「多い」。日照時間は、松江「多い」、浜田・西郷「平年並」。

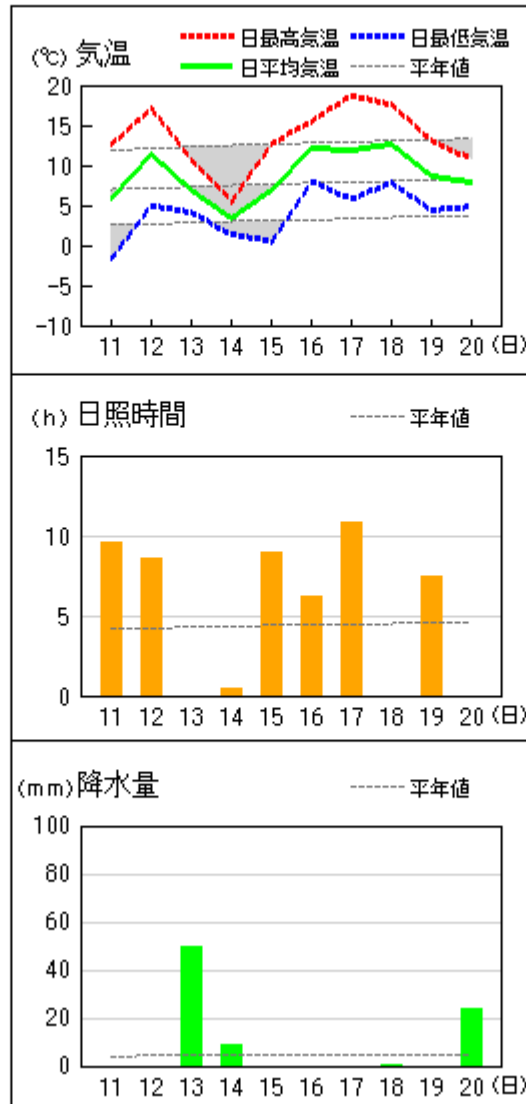
注：地上気象観測における平年の統計期間は、松江、浜田、西郷とも1981～2010年の30年間である。

アメダス 気象経過図：2014年03月11日-2014年03月20日

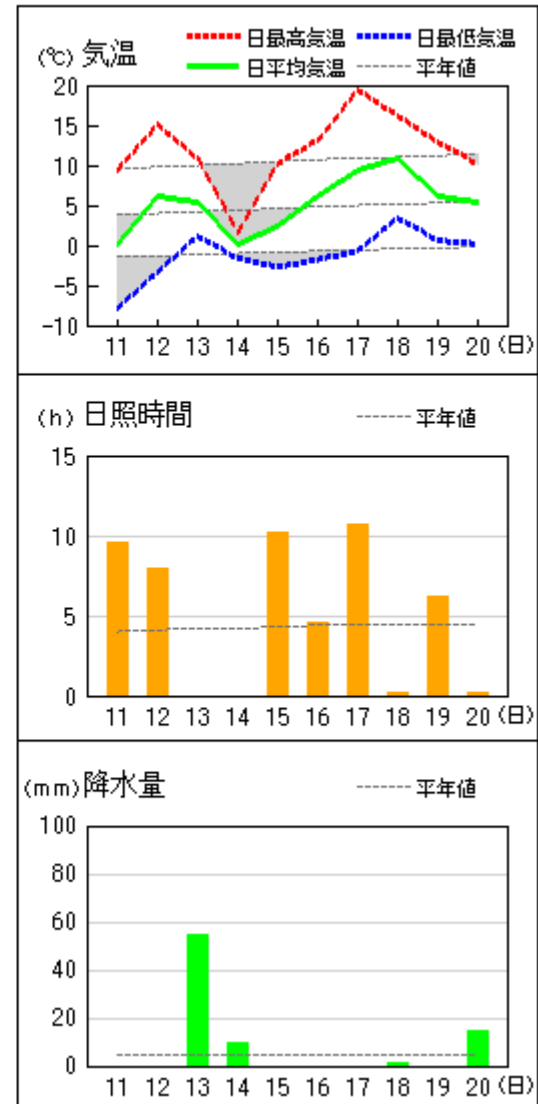
西郷



松江

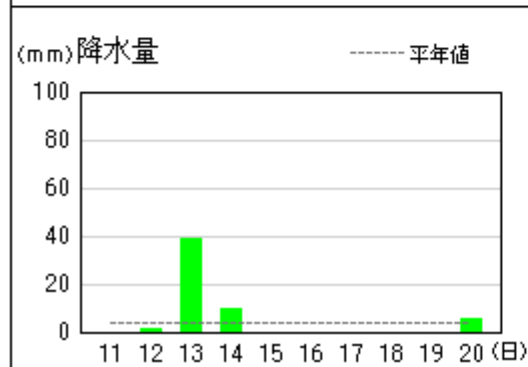
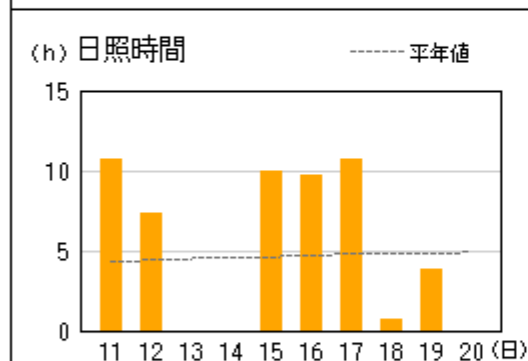
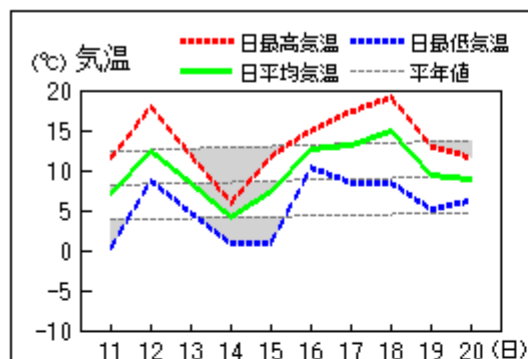


横田

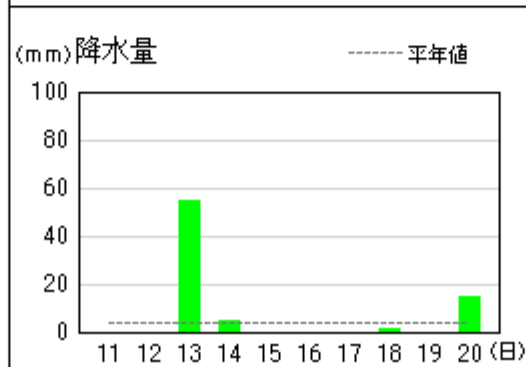
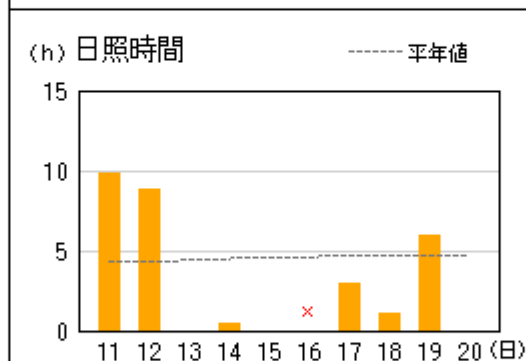
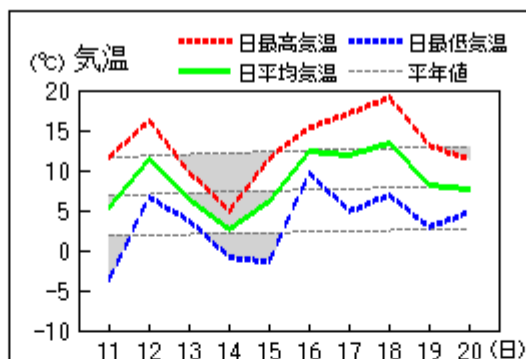


アメダス 気象経過図：2014年03月11日-2014年03月20日

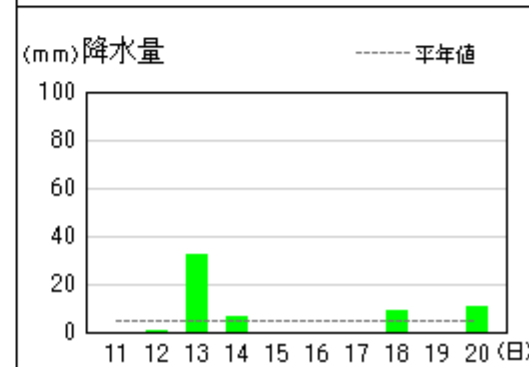
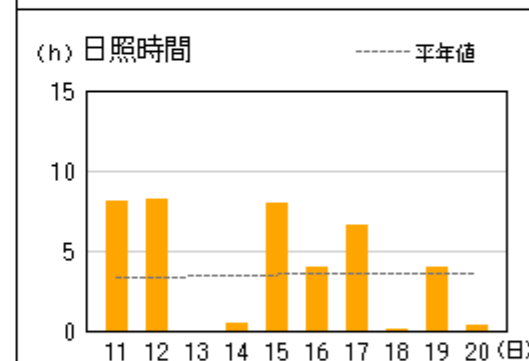
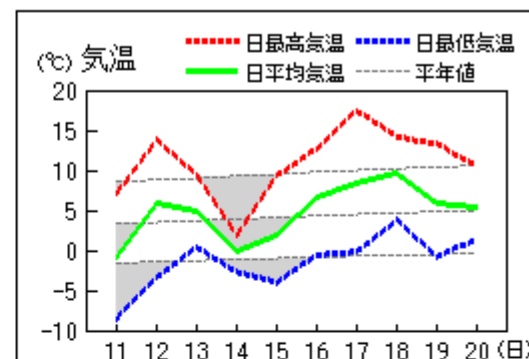
浜田



出雲

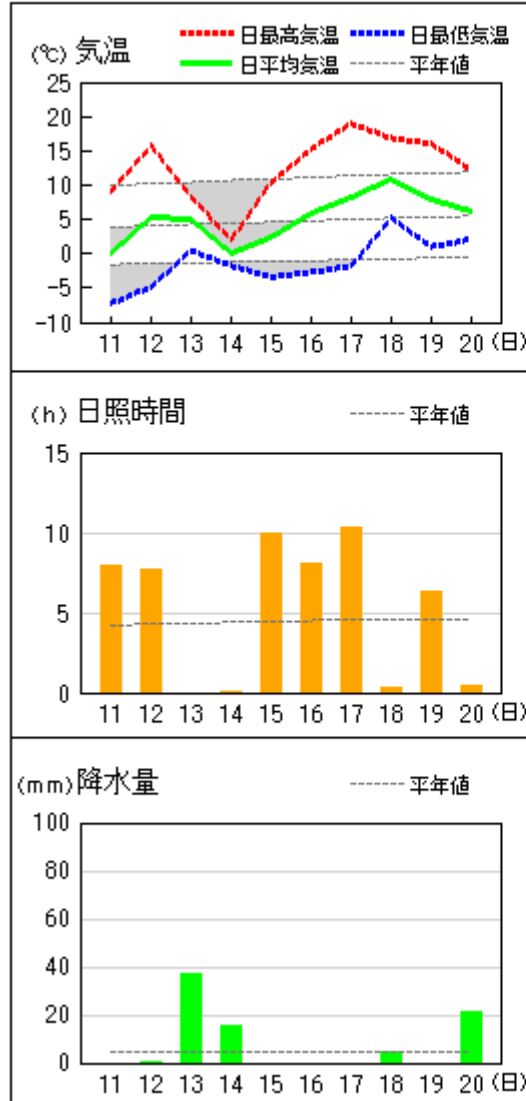


赤名

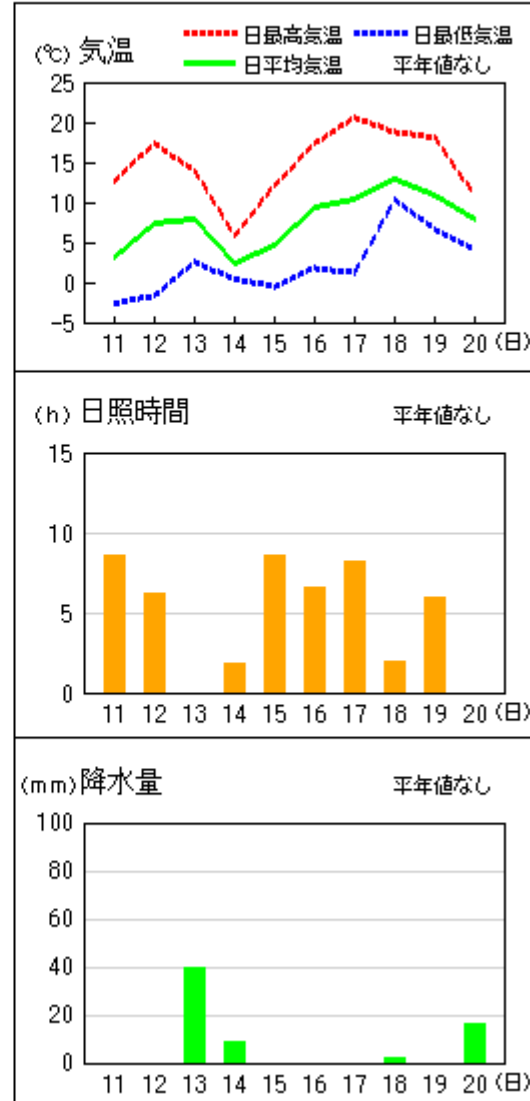


アメダス 気象経過図：2014年03月11日-2014年03月20日

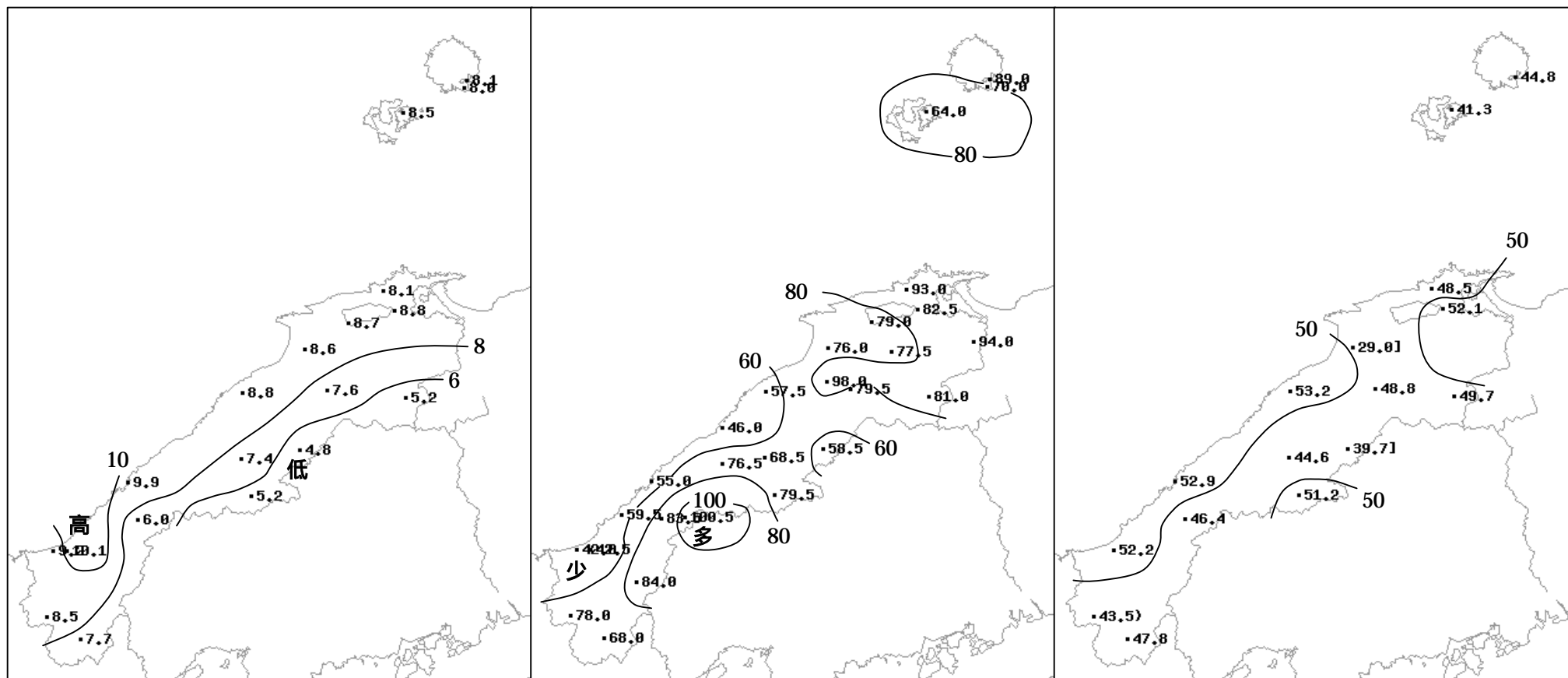
瑞穂



吉賀



## 2014年（平成26年）3月中旬の気象分布図



) : 統計値を求める対象となる資料の一部が欠けているが、その範囲が許容の範囲内の値。

] : 統計値を求める対象となる資料が、許容する範囲内の資料数を満たさず、十分な信頼を保証できない値。

平均気温 ( )

降水量 (mm)

日照時間 (h)

## 地域気象観測旬報

2014年3月11日～20日 島根県 (68)  
(1/5)

観測所名	西郷										10 以上積算気温			45
	気温( )			風向・風速(m/s)						降水量(mm)			日照 (h)	
	平均	最高	最低	平均	最多	最大	風向	瞬間	風向	日計	1時間	10分		
11	5.8	11.1	-2.7	4.2	SW	8.5	WSW	12.9	WSW	0.0	0.0	0.0	6.1	
12	11.3	14.1	9.4	4.5	SW	9.3	SW	14.5	SW	1.5	1.0	0.5	3.7	
13	5.4	10.0	2.2	4.6	NNE	8.4	NE	18.2	NE	68.5	7.0	1.5	0.0	
14	3.5	7.3	0.0	2.6	NNW	5.2	NNW	10.5	N	5.0	1.5	1.0	4.6	
15	6.6	11.7	-1.0	4.7	SW	9.7	WSW	15.8	WSW	0.0	0.0	0.0	7.6	
16	11.1	15.2	4.3	6.1	WSW	13.4	WSW	21.2	W	0.0	0.0	0.0	8.0	
17	10.9	17.6	3.8	3.2	SW	7.6	SW	11.5	WSW	0.0	0.0	0.0	7.3	
18	12.0	15.7	6.7	5.7	WSW	12.9	WSW	20.9	W	1.5	1.5	0.5	1.2	
19	7.3	11.0	2.0	3.9	ENE	7.4	ENE	10.5	ENE	0.0	0.0	0.0	6.3	
20	7.1	9.4	3.8	3.8	ENE	6.4	NNW	15.0	NNW	12.5	4.0	1.0	0.0	
前半旬	6.5	10.8	1.6	4.1	SW					75.0			22.0	
後半旬	9.7	13.8	4.1	4.5	WSW					14.0			22.8	
旬	8.1	12.3	2.9	4.3	SW					89.0			44.8	
平年差/比	+1.0	+0.7	+0.7							232			96	

観測所名	西郷岬										10 以上積算気温			44
	気温( )			風向・風速(m/s)						降水量(mm)			日照 (h)	
	平均	最高	最低	平均	最多	最大	風向	瞬間	風向	日計	1時間	10分		
11	6.5	11.3	-0.7	5.4	WSW	9.7	WSW	13.4	WSW	0.0	0.0	0.0	0.0	
12	10.9	13.4	9.4	7.0	SW	11.3	SW	14.9	SW	1.0	0.5	0.5		
13	5.1	9.7	1.9	8.7	NNE	17.1	NNE	22.1	NE	56.5	7.0	1.5		
14	3.3	6.7	1.1	4.1	NNW	8.1	NNW	12.3	NNW	3.0	1.0	0.5		
15	7.3	11.2	0.7	6.4	SW	13.1	WSW	19.0	WSW	0.0	0.0	0.0		
16	10.8	14.6	5.8	8.6	WSW	14.9	WSW	20.1	WSW	0.0	0.0	0.0		
17	11.0	17.0	5.6	3.5	SSW	8.6	WSW	10.3	WSW	0.0	0.0	0.0		
18	11.0	15.2	6.0	7.3	SW	14.2	WSW	20.1	WSW	1.0	0.5	0.5		
19	7.1	10.3	3.1	4.8	ENE	9	NE	11.3	ENE	0.0	0.0	0.0		
20	6.7	9.3	3.4	6.0	NE	9.1	NE	12.3	NNW	8.5	2.0	0.5		
前半旬	6.6	10.5	2.5	6.3	SW					60.5				
後半旬	9.3	13.3	4.8	6.0	WSW					9.5				
旬	8.0	11.9	3.6	6.2	N					70.0				
平年差/比	+0.7	+0.6	+0.3							266				

観測所名	海士										10 以上積算気温			46
	気温( )			風向・風速(m/s)						降水量(mm)			日照 (h)	
	平均	最高	最低	平均	最多	最大	風向	瞬間	風向	日計	1時間	10分		
11	6.1	11.9	-3.7	3.0	SW	6.5	WSW	14.6	SW	0.0	0.0	0.0	5.4	
12	11.6	14.6	9.1	3.9	WSW	7.5	WSW	14.8	WSW	1.5	1.0	0.5	4.9	
13	6.1	9.9	4.0	4.2	NNE	5.8	NNE	12.1	NNE	50.5	7.5	2.0	0.0	
14	4.4	6.6	0.5	2.3	N	4.2	NNE	10.1	NNE	2.5	1.5	1.0	2.6	
15	7.3	11.8	-0.3	3.4	WSW	8.6	WSW	17.3	W	0.0	0.0	0.0	6.9	
16	10.9	14.9	4.7	5.0	WSW	10.5	WSW	20.8	W	0.0	0.0	0.0	7.8	
17	11.5	17.8	4.5	2.2	SW	5.9	SW	11.5	WSW	0.0	0.0	0.0	7.9	
18	12.2	16.1	5.2	4.3	WSW	9	WSW	17.7	WSW	1.0	1.0	0.5	0.0	
19	7.0	10.9	0.8	2.1	E	5.2	NE	8.9	NE	0.0	0.0	0.0	5.8	
20	7.6	9.9	4.5	2.6	ENE	6.5	NNE	14.3	NNE	8.5	2.5	1.0	0.0	
前半旬	7.1	11.0	1.9	3.4	WSW					54.5			19.8	
後半旬	9.8	13.9	3.9	3.2	WSW					9.5			21.5	
旬	8.5	12.4	2.9	3.3	WSW					64.0			41.3	
平年差/比	+1.0	+0.9	+0.5							184			90	

観測所名	鹿島										10 以上積算気温			44
	気温( )			風向・風速(m/s)						降水量(mm)			日照 (h)	
	平均	最高	最低	平均	最多	最大	風向	瞬間	風向	日計	1時間	10分		
11	5.3	12.3	-2.1	3.3	ENE	8.7	SW	13.4	SW	0.0	0.0	0.0	7.7	
12	10.4	17.3	3.1	3.1	SW	8.7	SW	12.3	SW	0.0	0.0	0.0	8.4	
13	7.0	10.0	4.5	4.1	NNE	9.9	NE	19.6	NE	60.5	11.0	3.0	0.0	
14	4.1	6.4	0.9	2.0	NNE	4.7	NNW	9.4	NW	4.5	2.0	1.0	1.3	
15	5.8	12.1	-0.2	3.0	SW	8.9	SW	13.0	SW	0.0	0.0	0.0	7.3	
16	11.1	16.0	4.3	4.7	SW	10.4	SW	16.2	WSW	0.0	0.0	0.0	5.9	
17	10.4	18.4	3.5	1.9	W	6.6	W	12.4	W	0.0	0.0	0.0	10.6	
18	12.3	17.8	5.3	4.0	SSW	9	SW	13.8	SW	0.0	0.0	0.0	0.0	
19	7.4	12.3	1.1	1.6	NE	5.1	NE	8.9	NE	0.0	0.0	0.0	7.3	
20	7.6	10.9	5.2	1.6	NNE	5.5	NNE	14.0	NE	28.0	6.0	1.5	0.0	
前半旬	6.5	11.6	1.2	3.1	SW					65.0			24.7	
後半旬	9.8	15.1	3.9	2.8	NE					28.0			23.8	
旬	8.1	13.4	2.6	2.9	NE					93.0			48.5	
平年差/比	+0.7	+1.2	+0.4							235			107	

- ) : 統計値を求める対象となる資料の一部が欠けているが、その範囲が許容の範囲内の値。
- ] : 統計値を求める対象となる資料が、許容する範囲内の資料数を満たさず、十分な信頼を保証できない値。
- × : 統計値を求める対象となる資料が、参考値もしくは欠測により全くなく統計値を求めることができない。

# 地域気象観測旬報

2014年3月11日～20日 島根県 (68)  
(2/5)

観測所名	斐川										10 以上積算気温			日照 (h)
	気温( )			風向・風速(m/s)						降水量(mm)				
	平均	最高	最低	平均	最多	最大	風向	瞬間	風向	日計	1時間	10分		
11	5.7	12.1	-3.5	5.4	S	12.1	WSW	15.9	WSW	0.0	0.0	0.0		
12	11.2	16.7	4.5	4.9	SSW	9.6	SW	13.4	SW	0.0	0.0	0.0		
13	6.8	9.3	4.4	6.9	NE	12.2	NNE	15.4	NNE	57.0	10.0	3.0		
14	3.3	5.5	0.4	3.2	SSE	8	N	10.8	N	5.5	2.0	1.0		
15	6.5	12.0	-0.6	5.5	WSW	11.3	WSW	16.5	WSW	0.0	0.0	0.0		
16	12.2	15.6	9.1	8.0	WSW	15.5	WSW	21.1	WSW	0.0	0.0	0.0		
17	11.2	17.7	4.9	4.0	WSW	9	WSW	12.3	W	0.0	0.0	0.0		
18	13.4	18.6	7.5	6.3	SSW	12.4	W	17.5	WSW	1.5	1.0	1.0		
19	8.1	12.4	2.3	5.1	ENE	10.2	E	12.3	ENE	0.0	0.0	0.0		
20	8.1	10.8	5.1	4.1	N	14.2	NNW	19.0	N	15.0	2.5	1.0		
前半旬	6.7	11.1	1.0	5.2	WSW					62.5				
後半旬	10.6	15.0	5.8	5.5	ENE					16.5				
旬	8.7	13.1	3.4	5.3	WSW					79.0				
平年差/比	+1.0	+0.2	+1.1							241				

観測所名	松江										10 以上積算気温			日照 (h)
	気温( )			風向・風速(m/s)						降水量(mm)				
	平均	最高	最低	平均	最多	最大	風向	瞬間	風向	日計	1時間	10分		
11	5.9	12.6	-1.7	3.6	W	10.9	W	16.2	W	0.0	0.0	0.0	9.6	
12	11.5	17.1	5.0	3.8	W	7.3	WSW	14.0	WSW	0.0	0.0	0.0	8.6	
13	6.9	10.7	4.1	4.8	NE	11.4	NE	17.5	ENE	49.5	10.0	2.5	0.0	
14	3.4	5.5	1.4	1.9	S	5.6	NNW	9.7	NNW	9.0	2.0	1.5	0.4	
15	6.9	12.6	0.5	3.8	W	10.6	W	14.8	W	0.0	0.0	0.0	9.0	
16	12.1	15.5	8.0	6.7	WSW	13.9	W	21.1	W	0.0	0.0	0.0	6.2	
17	11.9	18.7	5.8	3.0	W	8.4	WSW	12.3	WSW	0.0	0.0	0.0	10.8	
18	12.7	17.6	7.8	4.4	SW	13.9	W	22.1	WSW	0.5	0.5	0.5	0.0	
19	8.6	13.1	4.4	3.9	E	6.8	E	11.3	E	0.0	0.0	0.0	7.5	
20	7.9	10.8	4.8	2.4	ESE	5.8	NNW	9.7	N	23.5	4.5	1.5	0.0	
前半旬	6.9	11.7	1.9	3.6	W					58.5			27.6	
後半旬	10.6	15.1	6.2	4.1	E					24.0			24.5	
旬	8.8	13.4	4.0	3.8	W					82.5			52.1	
平年差/比	+1.1	+0.6	+0.9							194			116	

観測所名	出雲										10 以上積算気温			日照 (h)
	気温( )			風向・風速(m/s)						降水量(mm)				
	平均	最高	最低	平均	最多	最大	風向	瞬間	風向	日計	1時間	10分		
11	5.5	11.7	-3.6	2.5	WSW	8.1	WSW	13.7	SW	0.0	0.0	0.0	9.8	
12	11.3	16.2	6.6	3.1	SW	6	W	12.1	W	0.0	0.0	0.0	8.8	
13	6.4	9.7	3.7	4.0	ENE	8.7	ENE	14.5	NE	55.0	8.5	2.0	0.0	
14	2.7	5.0	-0.9	1.2	SE	3.6	ENE	8.5	N	5.0	2.0	1.0	0.4	
15	6.2	11.5	-1.4	2.7	WSW	7.7	WSW	13.6	WSW	0.0	0.0	0.0	0.0	
16	12.5	15.3	9.7	5.0	WSW	9.9	WSW	17.8	WSW	0.0	0.0	0.0	x	
17	11.8	17.1	4.8	2.5	W	6.4	W	11.7	W	0.0	0.0	0.0	2.9	
18	13.5	19.1	6.9	4.2	SSW	7.4	WSW	15.1	WSW	1.5	0.5	0.5	1.1	
19	8.1	13.1	2.9	3.8	ENE	7.7	ENE	12.0	NE	0.0	0.0	0.0	6.0	
20	7.7	11.4	4.7	2.5	ENE	6	N	10.7	NNW	14.5	2.5	1.0	0.0	
前半旬	6.4	10.8	0.9	2.7	WSW					60.0			19.0	
後半旬	10.7	15.2	5.8	3.6	WSW					16.0			10.0	
旬	8.6	13.0	3.3	3.2	WSW					76.0			29.0	
平年差/比	+1.0	+0.5	+1.1							203			x	

観測所名	大田										10 以上積算気温			日照 (h)
	気温( )			風向・風速(m/s)						降水量(mm)				
	平均	最高	最低	平均	最多	最大	風向	瞬間	風向	日計	1時間	10分		
11	5.7	12.7	-1.6	2.4	SE	4.5	SSE	10.8	S	0.0	0.0	0.0	10.3	
12	10.9	18.0	3.0	2.4	SE	4.6	WNW	8.9	WNW	0.0	0.0	0.0	8.5	
13	7.5	12.7	4.1	3.5	NNE	7.2	NE	14.8	ENE	36.0	5.0	1.5	0.0	
14	3.5	5.3	-0.1	2.0	SSE	4.8	NW	10.1	NW	8.0	4.5	2.0	0.3	
15	6.4	12.2	0.1	2.5	SE	4.6	SSE	10.9	W	0.0	0.0	0.0	9.2	
16	12.3	15.9	8.3	2.5	W	5.7	W	13.9	WNW	0.0	0.0	0.0	7.3	
17	12.4	18.3	7.0	2.0	SSE	5.3	WNW	10.8	WNW	0.0	0.0	0.0	10.7	
18	13.2	20.0	7.8	2.6	SE	4.5	N	12.1	SW	3.0	1.5	1.0	1.2	
19	8.4	13.1	2.6	1.7	N	6.7	N	11.7	N	0.0	0.0	0.0	5.7	
20	7.8	11.8	5.1	2.1	NNW	7	NNW	14.0	NW	10.5	2.5	1.0	0.0	
前半旬	6.8	12.2	1.1	2.6	SE					44.0			28.3	
後半旬	10.8	15.8	6.2	2.2	SE					13.5			24.9	
旬	8.8	14.0	3.6	2.4	SE					57.5			53.2	
平年差/比	+0.7	+0.8	+0.5							146			113	



# 地域気象観測旬報

2014年3月11日～20日 島根県 (68)  
(3/5)

観測所名	掛合										10 以上積算気温			35
	気温( )			風向・風速(m/s)						降水量(mm)			日照 (h)	
	平均	最高	最低	平均	最多	最大	風向	瞬間	風向	日計	1時間	10分		
11	4.1	11.7	-3.7	2.0	SSE	6	SSE	12.0	S	0.0	0.0	0.0	8.7	
12	9.9	17.0	2.3	2.6	SSE	5.7	SSE	11.5	SSE	0.0	0.0	0.0	8.4	
13	6.7	12.7	1.8	2.4	NNW	5.2	NNW	11.3	SE	47.5	8.5	2.0	0.0	
14	1.4	3.9	-0.1	0.9	NW	3.5	NNW	6.2	NNW	8.0	1.5	1.0	1.0	
15	5.5	12.1	-1.4	2.1	SSE	4.8	SSE	9.6	SSE	0.0	0.0	0.0	8.7	
16	11.0	15.7	6.8	3.2	SSE	7.3	SSE	14.6	SSW	0.0	0.0	0.0	6.1	
17	11.8	21.2	3.6	1.7	S	5.7	SSW	12.2	SW	0.0	0.0	0.0	9.4	
18	12.2	17.5	4.7	2.8	S	5.2	SSE	11.6	S	8.0	2.0	1.0	0.6	
19	6.7	13.0	1.6	1.3	NNW	4.2	NNW	6.9	NNW	0.0	0.0	0.0	5.9	
20	6.3	10.3	3.0	1.4	NNW	6.1	NNW	11.7	NNW	16.0	3.0	1.0	0.0	
前半旬	5.5	11.5	-0.2	2.0	SSE					55.5			26.8	
後半旬	9.6	15.5	3.9	2.1	SSE					24.0			22.0	
旬	7.6	13.5	1.9	2.0	SSE					79.5			48.8	
平年差/比	+1.6	+1.9	+1.3							157			124	

観測所名	横田										10 以上積算気温			11
	気温( )			風向・風速(m/s)						降水量(mm)			日照 (h)	
	平均	最高	最低	平均	最多	最大	風向	瞬間	風向	日計	1時間	10分		
11	0.2	9.5	-7.8	1.0	SSW	4.9	WSW	9.2	SW	0.0	0.0	0.0	9.6	
12	6.1	15.1	-3.3	1.6	SSW	5.6	WSW	10.6	WSW	0.0	0.0	0.0	8.0	
13	5.5	10.8	1.2	2.6	SSE	4.6	E	11.3	NE	55.0	10.0	2.5	0.0	
14	0.2	1.6	-1.6	1.0	WNW	3.9	WNW	6.3	NW	9.5	2.0	1.0	0.0	
15	2.3	10.2	-2.7	1.5	WSW	6.7	SW	10.7	WSW	0.0	0.0	0.0	10.2	
16	6.2	13.1	-1.8	2.2	WSW	7.1	SW	13.0	WNW	0.0	0.0	0.0	4.6	
17	9.3	19.4	-0.7	1.4	SW	5.7	SW	10.3	SW	0.0	0.0	0.0	10.7	
18	11.0	16.2	3.5	4.3	SW	7.6	SSW	17.1	SSW	1.5	0.5	0.5	0.2	
19	6.1	12.9	0.6	1.1	NE	5	NNE	7.7	ENE	0.0	0.0	0.0	6.2	
20	5.4	10.2	0.2	1.6	WNW	5.3	WNW	9.4	WNW	15.0	2.5	1.0	0.2	
前半旬	2.9	9.4	-2.8	1.5	WSW					64.5			27.8	
後半旬	7.6	14.4	0.4	2.1	SW					16.5			21.9	
旬	5.2	11.9	-1.2	1.8	SW					81.0			49.7	
平年差/比	+0.4	+1.2	-0.4							186			112	

観測所名	赤名										10 以上積算気温			0
	気温( )			風向・風速(m/s)						降水量(mm)			日照 (h)	
	平均	最高	最低	平均	最多	最大	風向	瞬間	風向	日計	1時間	10分		
11	-0.9	7.1	-8.5	0.9	SE	3.9	SE	6.3	SE	0.0	0.0	0.0	8.1	
12	5.9	13.8	-3.4	1.0	SSE	3.5	SSE	7.5	SSE	0.5	0.5	0.5	8.2	
13	4.8	9.4	0.4	2.6	N	6.2	N	12.9	N	32.0	5.0	2.0	0.0	
14	0.0	1.9	-2.7	1.0	N	3.1	N	6.5	NNW	6.5	1.5	0.5	0.5	
15	2.0	9.3	-4.0	0.8	S	2.7	S	5.7	SSE	0.0	0.0	0.0	7.9	
16	6.7	12.7	-0.6	1.1	S	2.6	S	6.3	SE	0.0	0.0	0.0	4.0	
17	8.3	17.5	-0.2	1.1	SSE	4.3	SE	8.8	ESE	0.0	0.0	0.0	6.6	
18	9.7	14.2	3.8	1.3	S	3.3	N	9.5	N	9.0	3.0	1.5	0.1	
19	5.9	13.3	-0.8	0.7	NNE	2.8	NNE	4.8	NNE	0.0	0.0	0.0	4.0	
20	5.5	10.6	1.4	1.1	N	3.6	N	7.8	NNE	10.5	3.0	1.5	0.3	
前半旬	2.4	8.3	-3.6	1.3	N					39.0			24.7	
後半旬	7.2	13.7	0.7	1.1	S					19.5			15.0	
旬	4.8	11.0	-1.5	1.2	N					58.5			39.7	
平年差/比	+0.5	+1.3	-0.6							121			x	

観測所名	川本										10 以上積算気温			23
	気温( )			風向・風速(m/s)						降水量(mm)			日照 (h)	
	平均	最高	最低	平均	最多	最大	風向	瞬間	風向	日計	1時間	10分		
11	3.7	13.1	-2.6	1.2	WSW	4.9	SW	9.3	SW	0.0	0.0	0.0	9.4	
12	8.9	18.7	-1.2	1.7	S	5.3	S	10.2	ESE	0.5	0.5	0.5	5.5	
13	7.2	11.4	3.1	2.3	N	5.5	N	12.6	NNE	33.0	4.0	1.0	0.0	
14	1.6	3.6	-0.3	0.9	SW	2.8	WSW	6.5	NNW	15.5	4.0	1.0	0.0	
15	4.4	12.3	-0.5	1.3	W	5.5	WSW	10.7	WSW	0.0	0.0	0.0	8.0	
16	9.5	16.8	1.4	2.3	WSW	6.4	SW	13.1	WSW	0.0	0.0	0.0	8.8	
17	10.3	22.0	3.2	1.0	NW	3.5	S	8.6	S	0.0	0.0	0.0	8.7	
18	13.0	19.5	6.8	2.2	S	5.1	WSW	12.0	WSW	6.0	1.5	1.0	0.8	
19	8.5	15.6	3.3	1.1	N	3.8	NNW	6.8	NNW	0.0	0.0	0.0	3.4	
20	7.3	11.3	3.8	1.4	WSW	5.6	NNW	11.3	NNW	13.5	2.0	1.0	0.0	
前半旬	5.2	11.8	-0.3	1.5	N					49.0			22.9	
後半旬	9.7	17.0	3.7	1.6	S					19.5			21.7	
旬	7.4	14.4	1.7	1.5	WSW					68.5			44.6	
平年差/比	+0.9	+1.8	+0.7							168			110	

# 地域気象観測旬報

2014年3月11日～20日 島根県 (68)  
(4/5)

観測所名	浜田										10 以上積算気温			日照 (h)
	気温( )			風向・風速(m/s)						降水量(mm)				
	平均	最高	最低	平均	最多	最大	風向	瞬間	風向	日計	1時間	10分		
11	7.1	11.6	0.4	4.6	SW	9.7	SW	14.1	SW	0.0	0.0	0.0	10.7	
12	12.5	17.9	8.7	4.3	SSW	8.5	S	13.1	SSW	1.0	1.0	0.5	7.3	
13	8.5	11.8	4.7	5.3	NNE	11.5	NE	20.1	NE	39.0	8.5	2.0	0.0	
14	4.1	6.0	0.8	3.1	NNE	6.7	NNE	11.9	NNE	9.5	3.5	1.0	0.0	
15	7.5	11.7	0.9	5.6	SW	10.4	SW	14.0	SSW	0.0	0.0	0.0	10.0	
16	12.6	15.0	10.3	7.1	SSW	11.9	SW	17.4	SW	0.0	0.0	0.0	9.7	
17	13.1	17.3	8.5	4.3	SSW	6.9	SW	9.5	SW	0.0	0.0	0.0	10.7	
18	14.8	19.1	8.5	6.9	SSW	13.1	SSW	19.9	SW	0.0	0.0	0.0	0.7	
19	9.5	13.0	5.1	3.1	NE	7.2	NE	11.7	NE	0.0	0.0	0.0	3.8	
20	9.0	11.6	6.2	3.1	WNW	10.5	NNE	18.1	N	5.5	2.0	0.5	0.0	
前半旬	7.9	11.8	3.1	4.6	SSW					49.5			28.0	
後半旬	11.8	15.2	7.7	4.9	SSW					5.5			24.9	
旬	9.9	13.5	5.4	4.7	SSW					55.0			52.9	
平年差/比	+1.1	+0.3	+1.1							146			113	

観測所名	瑞穂										10 以上積算気温			日照 (h)
	気温( )			風向・風速(m/s)						降水量(mm)				
	平均	最高	最低	平均	最多	最大	風向	瞬間	風向	日計	1時間	10分		
11	0.1	9.1	-7.3	0.7	W	3.9	WSW	7.4	WSW	0.0	0.0	0.0	8.0	
12	5.2	15.7	-4.9	1.0	WSW	4.6	WSW	8.4	WNW	0.5	0.5	0.5	7.7	
13	4.9	8.3	0.5	1.8	NW	4.1	ENE	8.0	NW	37.5	5.5	1.5	0.0	
14	0.1	2.0	-1.7	0.9	W	3.3	WNW	7.7	W	15.5	3.5	1.0	0.1	
15	2.4	10.4	-3.4	1.2	W	4.5	W	9.7	WNW	0.0	0.0	0.0	10.0	
16	5.9	15.2	-2.7	2.1	W	6.4	WNW	12.9	W	0.0	0.0	0.0	8.1	
17	8.2	19.0	-1.8	1.3	E	4.7	S	10.2	SSW	0.0	0.0	0.0	10.3	
18	11.0	16.9	5.2	1.4	W	5.9	W	11.6	W	5.0	1.5	1.0	0.3	
19	8.0	16.0	1.0	0.8	ENE	3.6	ENE	5.2	ENE	0.0	0.5	0.0	6.3	
20	6.1	12.3	2.1	1.4	WNW	5.5	W	9.8	W	21.0	4.5	1.5	0.4	
前半旬	2.5	9.1	-3.4	1.1	W					53.5			25.8	
後半旬	7.8	15.9	0.8	1.4	W					26.0			25.4	
旬	5.2	12.5	-1.3	1.3	W					79.5			51.2	
平年差/比	+0.4	+1.4	-0.2							167			111	

観測所名	弥栄										10 以上積算気温			日照 (h)
	気温( )			風向・風速(m/s)						降水量(mm)				
	平均	最高	最低	平均	最多	最大	風向	瞬間	風向	日計	1時間	10分		
11	0.9	9.1	-6.9	0.8	N	3.7	W	7.3	W	0.0	0.0	0.0	9.3	
12	8.1	16.9	-2.3	1.6	S	3.7	SSE	9.7	S	1.0	1.0	0.5	5.6	
13	6.2	13.3	0.3	4.3	N	9.6	N	16.8	NNE	41.0	6.5	1.5	0.0	
14	-0.1	1.7	-3.2	1.3	N	4.2	NNE	7.5	N	18.0	3.0	1.0	0.0	
15	2.8	8.9	-4.9	1.4	S	4	W	8.4	WNW	0.0	0.0	0.0	8.9	
16	8.9	14.6	1.4	2.3	S	5.1	W	10.7	WNW	0.0	0.0	0.0	7.9	
17	8.0	18.5	-0.6	1.0	WSW	3.2	W	7.0	SSE	0.0	0.0	0.0	10.4	
18	11.9	15.8	3.5	2.1	S	5.1	N	11.4	SSE	1.5	1.0	0.5	0.0	
19	7.6	13.8	0.6	1.4	N	4.7	NNE	6.5	N	0.0	0.0	0.0	4.3	
20	5.9	8.6	1.9	1.8	NW	8.3	N	15.3	N	22.0	4.5	2.0	0.0	
前半旬	3.6	10.0	-3.4	1.9	N					60.0			23.8	
後半旬	8.5	14.3	1.4	1.7	S					23.5			22.6	
旬	6.0	12.1	-1.0	1.8	N					83.5			46.4	
平年差/比	+0.8	+1.2	-0.5							174			107	

観測所名	高津										10 以上積算気温			日照 (h)
	気温( )			風向・風速(m/s)						降水量(mm)				
	平均	最高	最低	平均	最多	最大	風向	瞬間	風向	日計	1時間	10分		
11	6.2	13.4	-0.5	4.7	SSE	7.8	WNW	10.3	W	0.0	0.0	0.0		
12	10.5	18.0	2.0	4.6	SSE	7.5	SSE	12.3	S	0.5	0.5	0.5		
13	8.7	14.7	4.8	6.1	N	10.6	NNE	18.0	NNE	33.5	14.0	3.5		
14	4.3	7.4	1.5	3.5	N	7.7	NW	10.8	N	2.0	1.0	0.5		
15	6.8	12.7	0.3	4.7	S	8	W	10.8	WNW	0.0	0.0	0.0		
16	11.6	17.7	7.3	5.1	SSE	9.9	WSW	14.4	SW	0.0	0.0	0.0		
17	11.4	16.7	5.4	3.7	SSE	7.3	WNW	9.8	WNW	0.0	0.0	0.0		
18	14.4	20.8	9.0	5.2	S	9.1	SSE	12.9	S	0.0	0.0	0.0		
19	9.3	12.4	5.3	2.2	NE	5.9	N	9.3	N	0.0	0.0	0.0		
20	8.8	11.1	5.8	4.3	NW	11.6	NW	15.4	NW	6.0	2.5	1.0		
前半旬	7.3	13.2	1.6	4.7	SSE					36.0				
後半旬	11.1	15.7	6.6	4.1	SSE					6.0				
旬	9.2	14.5	4.1	4.4	SSE					42.0				
平年差/比	+0.9	+1.3	+0.8							132				

## 地域気象観測旬報

2014年3月11日～20日 島根県 (68)  
(5/5)

観測所名	益田										10 以上積算気温			62
	気温( )			風向・風速(m/s)						降水量(mm)			日照 (h)	
	平均	最高	最低	平均	最多	最大	風向	瞬間	風向	日計	1時間	10分		
11	6.4	14.1	-1.2	1.8	SSW	4.5	WNW	8.8	NW	0.0	0.0	0.0	10.3	
12	11.6	19.1	1.9	1.9	S	4.1	SSW	8.0	S	0.5	0.5	0.5	6.5	
13	9.6	15.9	5.0	3.6	N	6.9	NNE	16.4	NNE	34.5	13.0	4.0	0.0	
14	4.9	8.0	2.0	2.1	N	4.9	N	10.5	N	1.5	0.5	0.5	2.2	
15	7.6	13.7	0.4	2.0	S	3.9	WSW	8.4	W	0.0	0.0	0.0	8.8	
16	12.7	18.0	7.9	2.4	SSE	5.5	WSW	11.1	SW	0.0	0.0	0.0	9.9	
17	12.4	18.4	5.1	1.5	WNW	3.8	WNW	7.6	WNW	0.0	0.0	0.0	10.5	
18	15.2	21.2	9.5	2.5	S	5.7	S	10.5	S	0.5	0.5	0.5	1.0	
19	10.4	14.4	6.7	1.3	ESE	3.7	N	7.0	N	0.0	0.0	0.0	3.0	
20	9.7	12.2	6.7	2.2	NW	7.1	N	13.6	N	5.5	1.5	1.0	0.0	
前半旬	8.0	14.2	1.6	2.3	S					36.5			27.8	
後半旬	12.1	16.8	7.2	2.0	ESE					6.0			24.4	
旬	10.1	15.5	4.4	2.1	S					42.5			52.2	
平年差/比	+1.5	+2.1	+0.8							108			107	

観測所名	津和野										10 以上積算気温			47
	気温( )			風向・風速(m/s)						降水量(mm)			日照 (h)	
	平均	最高	最低	平均	最多	最大	風向	瞬間	風向	日計	1時間	10分		
11	3.1	13.1	-3.7	1.5	S	4.8	SSE	8.6	SSW	0.0	0.0	0.0	5.3	
12	9.0	18.5	-1.1	1.9	SSW	5.8	SSW	9.3	S	2.5	2.0	0.5	6.4	
13	8.3	15.4	2.9	2.7	NNE	6.2	NNE	14.9	NNE	51.0	15.5	4.0	0.0	
14	3.2	7.6	0.4	1.3	NNE	4.7	NNE	11.0	NNE	8.5	2.0	1.0	2.8	
15	6.1	13.8	-0.6	1.4	SW	5.4	SSE	10.3	SSE	0.0	0.0	0.0	8.8	
16	10.9	18.6	5.2	2.4	SSW	6.1	SSW	10.4	S	0.0	0.0	0.0	7.6	
17	10.9	20.9	1.9	1.6	SSW	5.3	SSW	8.6	SSW	0.0	0.0	0.0	9.0	
18	14.3	19.0	9.9	3.3	SSW	6.3	SSW	10.1	SSW	1.0	0.5	0.5	1.0	
19	10.7	16.2	8.1	1.3	NNE	3.9	NNE	6.2	N	0.0	0.0	0.0	2.6	
20	8.2	11.7	4.4	1.2	NE	4.8	NNE	10.7	NNE	15.0	4.0	1.5	0.0	
前半旬	5.9	13.7	-0.4	1.8	S					62.0			23.3	
後半旬	11.0	17.3	5.9	2.0	SSW					16.0			20.2	
旬	8.5	15.5	2.7	1.9	SSW					78.0			43.5	
平年差/比	+1.3	+2.0	+1.1							163			108	

観測所名	吉賀										10 以上積算気温			34
	気温( )			風向・風速(m/s)						降水量(mm)			日照 (h)	
	平均	最高	最低	平均	最多	最大	風向	瞬間	風向	日計	1時間	10分		
11	3.1	12.7	-2.6	1.3	NE	4	SSW	7.4	SW	0.0	0.0	0.0	8.6	
12	7.5	17.4	-1.7	1.8	SW	6.4	SW	10.2	SW	0.0	0.0	0.0	6.2	
13	8.0	13.9	2.6	5.5	ENE	12.8	ENE	22.5	ENE	40.0	10.0	2.0	0.0	
14	2.5	5.8	0.4	2.9	NE	8.2	NE	16.2	NE	9.0	2.0	1.0	1.8	
15	4.7	12.2	-0.5	1.3	NE	4.8	ENE	9.4	NE	0.0	0.0	0.0	8.6	
16	9.3	17.3	1.8	1.8	SSW	5.8	E	10.1	SSW	0.0	0.0	0.0	6.6	
17	10.3	20.6	1.2	1.5	WSW	4.3	WSW	8.2	WSW	0.0	0.0	0.0	8.2	
18	13.0	18.8	10.3	2.6	SW	7.7	NE	13.6	NE	2.5	1.0	0.5	1.9	
19	11.0	18.1	6.7	1.7	NNE	5.7	ENE	10.5	ENE	0.0	0.0	0.0	5.9	
20	7.9	10.8	4.2	4.2	NE	9.9	ENE	15.9	ENE	16.5	5.0	1.5	0.0	
前半旬	5.2	12.4	-0.4	2.6	NE					49.0			25.2	
後半旬	10.3	17.1	4.8	2.4	NE					19.0			22.6	
旬	7.7	14.8	2.2	2.5	NE					68.0			47.8	
平年差/比	//	//	//							//			//	

## 地域雨量観測旬報

2014年3月11日～20日 島根県 (68)

(1/1)

観測所名	大東				伯太				佐田				福光				桜江				三隅			
	降水量(mm)				降水量(mm)				降水量(mm)				降水量(mm)				降水量(mm)				降水量(mm)			
日付	日計	平年比	最大1時間	最大10分間	日計	平年比	最大1時間	最大10分間	日計	平年比	最大1時間	最大10分間	日計	平年比	最大1時間	最大10分間	日計	平年比	最大1時間	最大10分間	日計	平年比	最大1時間	最大10分間
11	0.0		0.0	0.0	0.0		0.0	0.0	0.0		0.0	0.0	0.0		0.0	0.0	0.0		0.0	0.0	0.0		0.0	0.0
12	0.0		0.0	0.0	0.0		0.0	0.0	0.0		0.0	0.0	0.0		0.0	0.0	0.5		0.5	0.5	2.0		2.0	0.5
13	42.5		7.5	1.5	55.0		11.0	3.0	58.0		11.5	2.5	31.0		4.0	1.0	37.5		4.5	1.0	44.0		10.0	3.0
14	13.5		3.5	1.0	6.5		1.5	0.5	10.0		2.5	1.0	5.5		2.5	1.5	12.5		4.5	1.5	5.0		1.5	0.5
15	0.0		0.0	0.0	0.0		0.0	0.0	0.0		0.0	0.0	0.0		0.0	0.0	0.0		0.0	0.0	0.0		0.0	0.0
半旬計/最大	56.0	273	7.5	1.5	61.5	273	11.0	3.0	68.0	261	11.5	2.5	36.5	197	4.0	1.5	50.5	221	4.5	1.5	51.0	274	10.0	3.0
16	0.0		0.0	0.0	0.0		0.0	0.0	0.0		0.0	0.0	0.0		0.0	0.0	0.0		0.0	0.0	0.0		0.0	0.0
17	0.0		0.0	0.0	0.0		0.0	0.0	0.0		0.0	0.0	0.0		0.0	0.0	0.0		0.0	0.0	0.0		0.0	0.0
18	0.5		0.5	0.5	1.0		0.5	0.5	7.0		2.5	1.5	2.0		1.0	0.5	3.0		1.0	0.5	0.0		0.0	0.0
19	0.0		0.0	0.0	0.5		0.5	0.5	0.0		0.0	0.0	0.0		0.0	0.0	0.0		0.0	0.0	0.0		0.0	0.0
20	21.0		5.0	1.5	31.0		5.5	2.5	23.0		4.0	1.0	7.5		2.0	1.0	23.0		6.5	2.0	8.5		2.5	1.0
半旬計/最大	21.5	103	5.0	1.5	32.5	141	5.5	2.5	30.0	114	4.0	1.5	9.5	49	2.0	1.0	26.0	114	6.5	2.0	8.5	43	2.5	1.0
旬計	77.5	194			94.0	209			98.0	191			46.0	123			76.5	170			59.5	163		
旬最大	42.5		7.5	1.5	55.0		11.0	3.0	58.0		11.5	2.5	31.0		4.0	1.5	37.5		6.5	2.0	44.0		10.0	3.0
起日	13		13	20	13		13	13	13		13	13	13		13	14	13		20	20	13		13	13

観測所名	波佐				匹見																			
	降水量(mm)				降水量(mm)				降水量(mm)				降水量(mm)				降水量(mm)				降水量(mm)			
日付	日計	平年比	最大1時間	最大10分間	日計	平年比	最大1時間	最大10分間	日計	平年比	最大1時間	最大10分間	日計	平年比	最大1時間	最大10分間	日計	平年比	最大1時間	最大10分間	日計	平年比	最大1時間	最大10分間
11	0.0		0.0	0.0	0.0		0.0	0.0																
12	1.5		1.5	0.5	1.0		1.0	0.5																
13	48.5		6.0	1.5	45.0		12.0	3.5																
14	18.5		3.0	1.5	10.5		2.5	1.0																
15	0.0		0.0	0.0	0.0		0.0	0.0																
半旬計/最大	68.5	246	6.0	1.5	56.5	234	12.0	3.5																
16	0.0		0.0	0.0	0.0		0.0	0.0																
17	0.0		0.0	0.0	0.0		0.0	0.0																
18	4.0		2.0	1.0	1.5		1.0	1.0																
19	0.0		0.0	0.0	0.0		0.0	0.0																
20	28.0		6.5	2.0	26.0		5.0	1.5																
半旬計/最大	32.0	119	6.5	2.0	27.5	119	5.0	1.5																
旬計	100.5	190			84.0	182																		
旬最大	48.5		6.5	2.0	45.0		12.0	3.5																
起日	13		20	20	13		13	13																

- ) : 統計値を求める対象となる資料の一部が欠けているが、その範囲が許容の範囲内の値。
- ] : 統計値を求める対象となる資料が、許容する範囲内の資料数を満たさず、十分な信頼を保証できない値。
- x : 統計値を求める対象となる資料が、参考値もしくは欠測により全く統計値を求めることができない。

# 地域気象観測積雪旬報

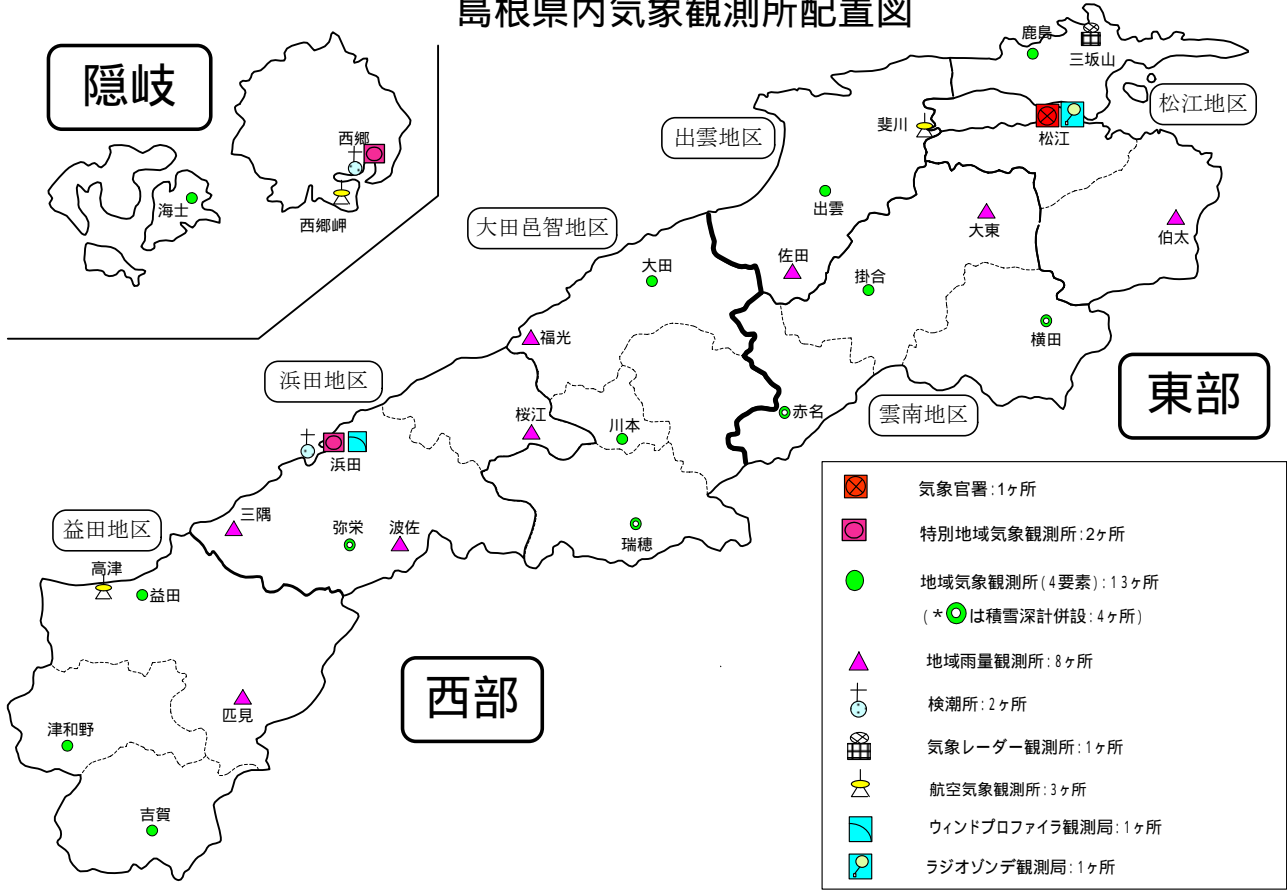
2014年3月11日～20日 島根県 (68) 単位:cm

(1/1)

観測所名	最深積雪		積雪差日合計の最大值		積雪差合計								
	起日	平年差	起日	平年差	起日	平年差							
西郷	0	20	-1	0	20	0	-1						
松江	0	20	-2	0	20	0	-2						
横田	5	14	-4	6	14	9	0						
赤名	4	11	-10	1	12	2	-11						
瑞穂	6	11	2	2	11	2	-3						
弥栄	9	14	5	11	14	15	12						

) : 統計値を求める対象となる資料の一部が欠けているが、その範囲が許容の範囲内の値。  
 ] : 統計値を求める対象となる資料が、許容する範囲内の資料数を満たさず、十分な信頼を保証できない値。  
 x : 統計値を求める対象となる資料が、参考値もしくは欠測により全くなく統計値を求めることができない。

# 島根県内気象観測所配置図



平成25年4月1日現在

島根県地域気象観測所（アメダス）所在地一覧表

観測所	気温	降水量	日照	風向 風速	積雪	所在地	緯度	経度	海面上 の高さ
西郷	○	○	○	○	○	隠岐郡隠岐の島町西町大城ノ一（西郷特別地域気象観測所）	36°12.2'	133°20.0'	27m
西郷岬	○	○		○		隠岐郡隠岐の島町岬町（隠岐航空気象観測所）	36°10.7'	133°19.4'	80m
海士	○	○	○	○		隠岐郡海士町海士	36°05.8'	133°05.8'	3m
鹿島	○	○	○	○		松江市鹿島町北講武	35°31.2'	133°01.3'	5m
斐川	○	○		○		出雲市斐川町沖州（出雲航空気象観測所）	35°24.8'	132°53.4'	2m
松江	○	○	○	○	○	松江市西津田（松江地方气象台）	35°27.4'	133°03.9'	17m
出雲	○	○	○	○		出雲市芦渡町	35°19.9'	132°43.8'	20m
大東		○				雲南市大東町下阿用	35°19.1'	132°57.9'	56m
伯太		○				安来市伯太町西母里	35°21.0'	133°16.4'	23m
佐田		○				出雲市佐田町大呂	35°13.3'	132°43.4'	100m
大田	○	○	○	○		大田市大田町大田	35°11.4'	132°29.8'	30m
掛合	○	○	○	○		雲南市掛合町掛合	35°11.8'	132°48.9'	215m
横田	○	○	○	○	○	仁多郡奥出雲町稲原	35°10.4'	133°06.2'	369m
福光		○				大田市温泉津町福光	35°04.2'	132°20.0'	8m
赤名	○	○	○	○	○	飯石郡飯南町下赤名	35°00.1'	132°42.7'	444m
桜江		○				江津市桜江町川戸	34°57.2'	132°20.0'	32m
川本	○	○	○	○		邑智郡川本町川本	34°58.6'	132°29.5'	132m
浜田	○	○	○	○		浜田市大辻町（浜田特別地域気象観測所）	34°53.8'	132°04.2'	19m
瑞穂	○	○	○	○	○	邑智郡邑南町淀原	34°51.2'	132°31.8'	327m
三隅		○				浜田市三隅町三隅	34°47.3'	131°57.5'	11m
弥栄	○	○	○	○	○	浜田市弥栄町長安本郷	34°46.6'	132°06.5'	380m
波佐		○				浜田市金城町波佐	34°46.8'	132°11.8'	370m
高津	○	○		○		益田市内田町（石見航空気象観測所）	34°40.5'	131°47.4'	54m
益田	○	○	○	○		益田市あけぼの東町	34°40.6'	131°50.6'	4m
匹見		○				益田市匹見町匹見	34°34.3'	132°01.0'	259m
津和野	○	○	○	○		鹿足郡津和野町森村	34°27.7'	131°46.2'	165m
吉賀	○	○	○	○		鹿足郡吉賀町七日市	34°23.5'	131°53.6'	250m

# 中国地方 1か月予報

(3月22日から4月21日までの天候見通し)

平成26年3月20日  
広島地方気象台発表

## <特に注意を要する事項>

期間の前半は、気温がかなり高くなる見込みです。

## <予想される向こう1か月の天候>

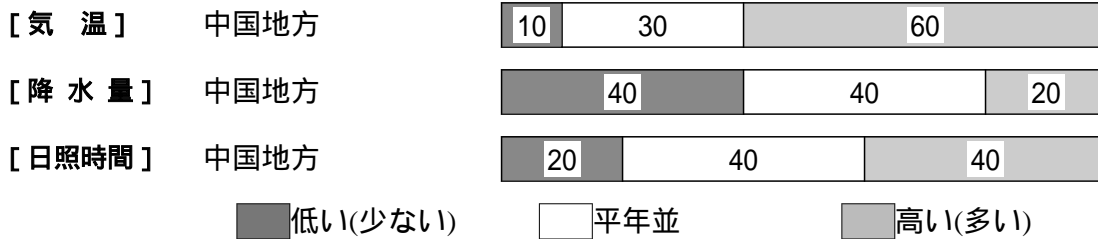
向こう1か月の出現の可能性が最も大きい天候と、特徴のある気温、降水量等の確率は以下のとおりです。

天気は数日の周期で変わりますが、平年に比べ晴れの日が多いでしょう。

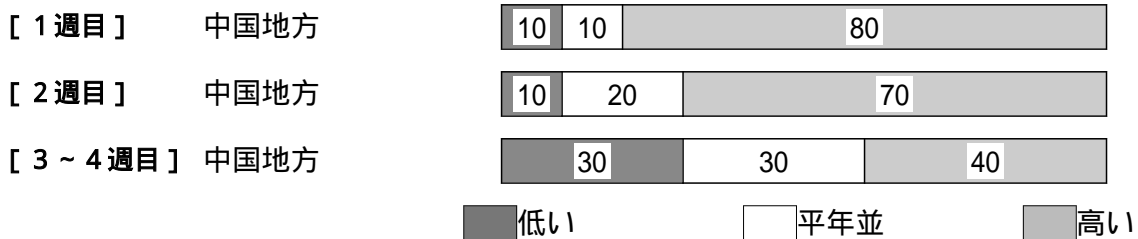
向こう1か月の平均気温は、高い確率60%です。降水量は、平年並または少ない確率ともに40%です。日照時間は、平年並または多い確率ともに40%です。

週別の気温は、1週目は、高い確率80%です。2週目は、高い確率70%です。

## <向こう1か月の気温、降水量、日照時間の各階級の確率(%)>



## <気温経過の各階級の確率(%)>



## <予報の対象期間>

1か月 : 3月22日(土) ~ 4月21日(月)  
1週目 : 3月22日(土) ~ 3月28日(金)  
2週目 : 3月29日(土) ~ 4月4日(金)  
3~4週目 : 4月5日(土) ~ 4月18日(金)

## <次回発表予定等>

1か月予報 : 毎週木曜日 14時30分 次回は3月27日  
3か月予報 : 3月25日(火) 14時

< 参考資料（平年並の範囲等） >

( 1 ) 30 年平均値（向こう 1 か月の平均気温、降水量等と 1 週目、2 週目、3 ~ 4 週目の平均気温）

	気 温 ( )	降 水 量 (mm)	日照時間 (時間)	気 温( )		
				1 週目	2 週目	3 ~ 4 週目
松江	11.1	123.5	167.8	8.8	10.0	12.2
西郷	10.2	118.7	179.1	8.0	9.2	11.2
浜田	11.7	123.1	171.9	9.7	10.7	12.7
鳥取	11.1	123.9	160.6	8.7	9.9	12.3
米子	11.1	118.7	168.3	8.8	10.0	12.2
境	11.3	125.6	171.1	9.1	10.2	12.4
広島	12.8	144.3	185.9	10.5	11.7	14.0
呉	12.5	129.3	187.3	10.3	11.4	13.5
福山	11.7	96.8	186.4	9.3	10.5	12.9
岡山	12.6	97.3	184.6	10.1	11.4	13.9
津山	10.3	122.5	174.6	7.8	9.1	11.6

なお、気温、降水量等の「平年並」の範囲は、地点ごとに幾分違いはありますが、下に示した地域平均の「平年並」の範囲を参考にしてください。

( 2 ) 1981 ~ 2010 年のデータに基づいた向こう 1 か月地域平均の気温、降水量等の平年差（比）の「平年並」の範囲は次のとおりです。

	気温平年差( )	降水量平年比(%)	日照時間平年比(%)
中国地方	-0.3 ~ +0.4	79 ~ 122	94 ~ 107
山陰	-0.3 ~ +0.4	82 ~ 118	94 ~ 109
山陽	-0.4 ~ +0.4	78 ~ 126	95 ~ 106

( 3 ) この予報期間の 1 週目、2 週目、3 ~ 4 週目の地域平均の気温平年差の「平年並」の範囲は次のとおりです。

	1 週目	2 週目	3 ~ 4 週目
中国地方	-0.6 ~ +0.6	-0.6 ~ +0.5	-0.5 ~ +0.6
山陰	-0.6 ~ +0.6	-0.5 ~ +0.5	-0.4 ~ +0.6
山陽	-0.7 ~ +0.5	-0.6 ~ +0.5	-0.5 ~ +0.7

< 参考資料（利用上の注意） >

- ( 1 ) 気温（降水量）等は、「低い（少ない）」「平年並」「高い（多い）」の 3 つの階級で予報します。階級の幅は、1981 ~ 2010 年の 30 年間に於ける各階級の出現率が等分（それぞれ 33%）となるように決めてあります（気候的出現率と呼びます）。
- ( 2 ) 予報する確率の数値は、それぞれの階級が出現する可能性の大きさを表しています。予測資料の信頼性が大きい場合には気候的出現率から大きく隔たった 10% 以下や 60% 以上の確率を付けられますが、特定の階級を強調できない場合には気候的出現率と同じかそれと同程度（30%、40%）の確率しか付けられません。
- ( 3 ) 晴れや雨などの天気日数は、平年の日数よりも多い（少ない）場合は「平年に比べて多い（少ない）」、また平年の日数と同程度に多い（少ない）場合には「平年と同様に多い（少ない）」と表現します。なお、単に多い（少ない）と表現した場合には対象期間の 2 分の 1 より多い（少ない）ことを意味します。