

島根県農業気象速報

平成 26 年 3 月上旬

島根県
松江地方気象台

平成 26 年 3 月 11 日発行

気象概況 平成 26 年 3 月上旬

期間の前半は、低気圧や気圧の谷の影響で、曇りや雨の日が多かった。後半は冬型の気圧配置となる日が多く、平地でも積雪となる日があった。

日付	天気概況	松江(06時～18時)	松江(18時～翌06時)
1日	気圧の谷の影響を受ける	雨一時曇	雨後一時曇
2日	低気圧が日本の南海上を東北東に進む	曇時々雨	曇時々雨一時晴
3日	日本海の高気圧に覆われる	晴一時曇	快晴
4日	高気圧の後面となる	曇一時晴	曇後雨
5日	低気圧が日本の南海上と日本海を東北東に進む	雨後時々曇、あられを伴う	雪時々曇一時みぞれ、あられを伴う
6日	冬型の気圧配置となる	曇時々雪一時晴	曇後雪
7日	冬型の気圧配置が続く	雪時々みぞれ一時曇、あられを伴う	晴時々曇一時雪
8日	冬型の気圧配置が緩む	曇一時晴	曇後晴
9日	次第に冬型の気圧配置となる	晴後雨時々曇、あられを伴う	曇時々雪一時雨、あられを伴う
10日	冬型の気圧配置が続く	曇時々雪一時晴、みぞれを伴う	晴

気象官署・特別地域気象観測所の観測値(3月上旬)

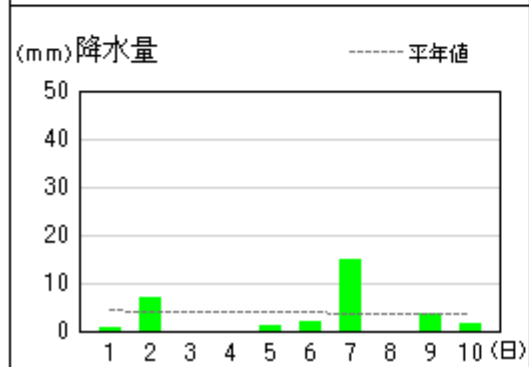
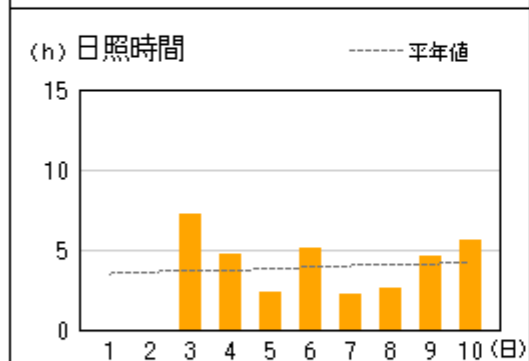
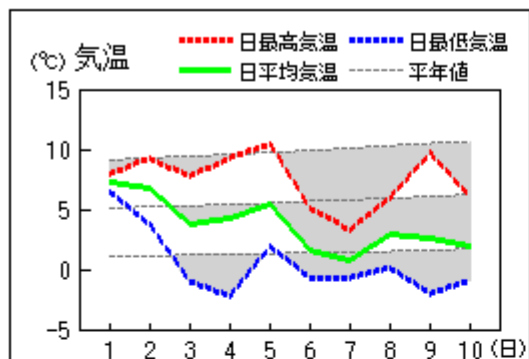
要素	気温()						降水量(mm)		日照時間(h)	
	平均		最高		最低		本年	平年	本年	平年
	本年	平年	本年	平年	本年	平年				
松江	4.7	6.1	9.2	10.8	0.8	2.1	30.5	43.1	30.1	36.6
浜田	6.0	7.4	9.5	11.3	2.4	3.3	10.5	41.2	34.7	38.6
西郷	3.7	5.6	7.5	9.7	0.5	1.3	30.5	38.0	34.3	37.9

平均気温は、全域「かなり低い」。降水量は、松江・西郷「平年並」、浜田「かなり少ない」。日照時間は、松江「少ない」、浜田・西郷「平年並」。

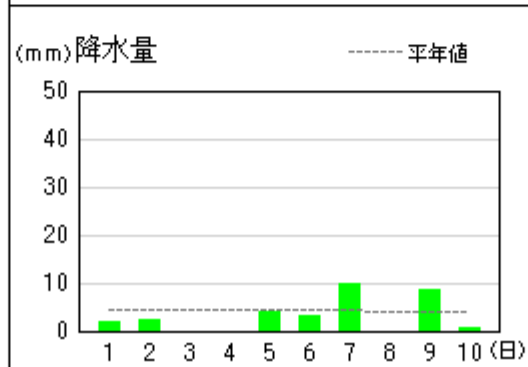
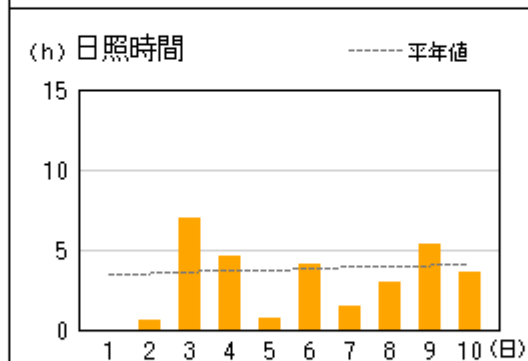
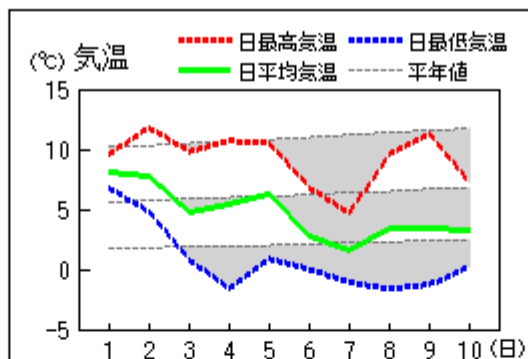
注：地上気象観測における平年の統計期間は、松江、浜田、西郷とも 1981～2010 年の 30 年間である。

アメダス 気象経過図：2014年03月01日-2014年03月10日

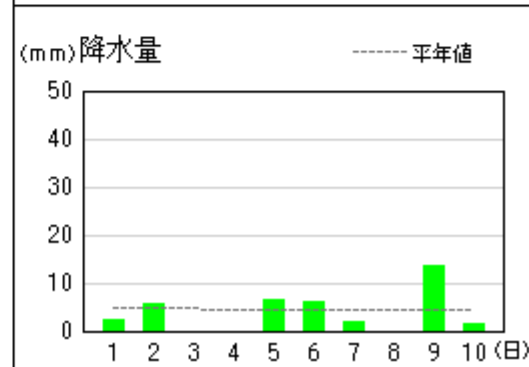
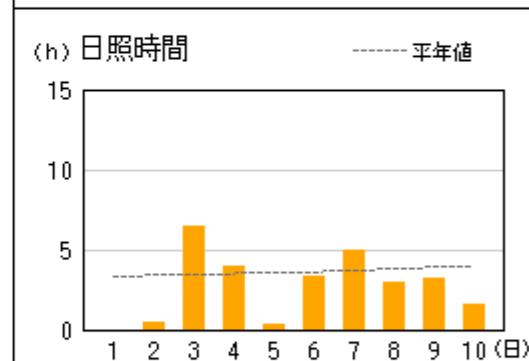
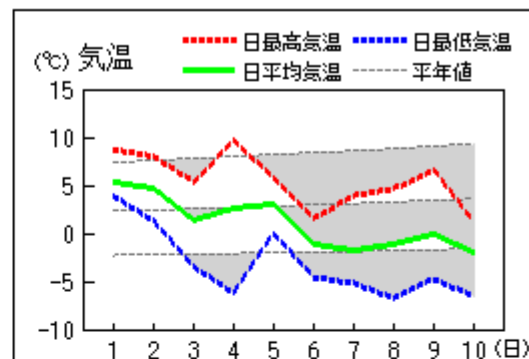
西郷



松江

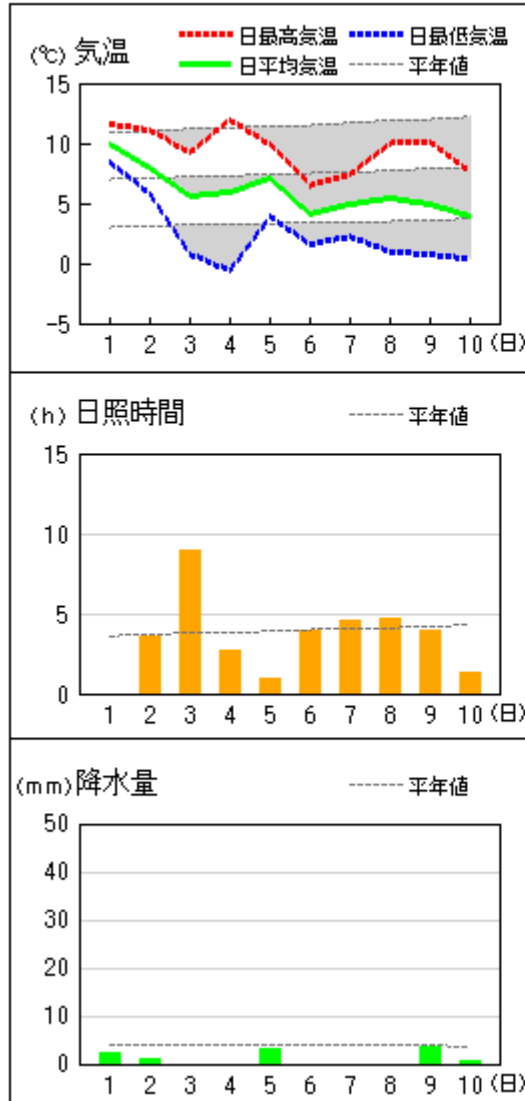


横田

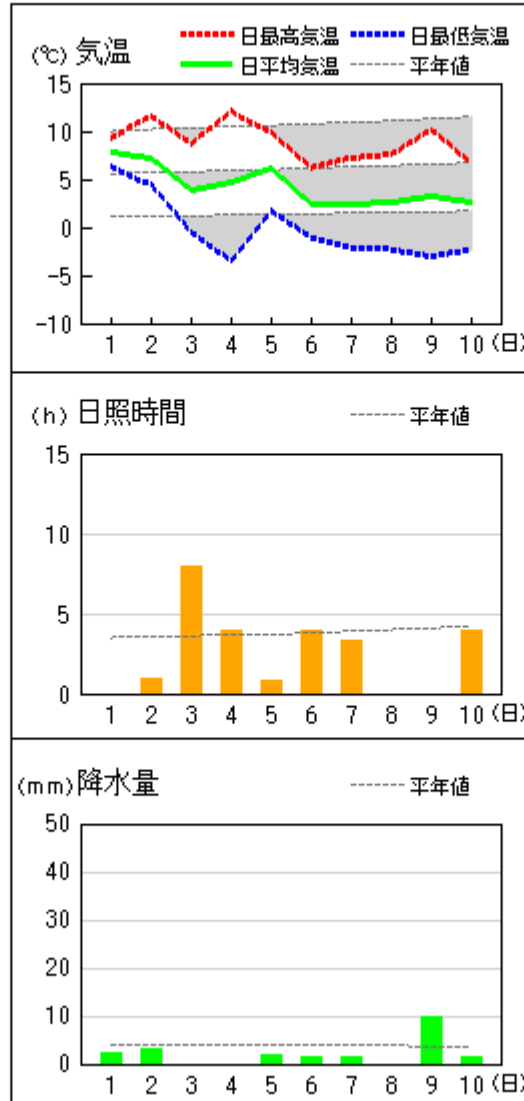


アメダス 気象経過図：2014年03月01日-2014年03月10日

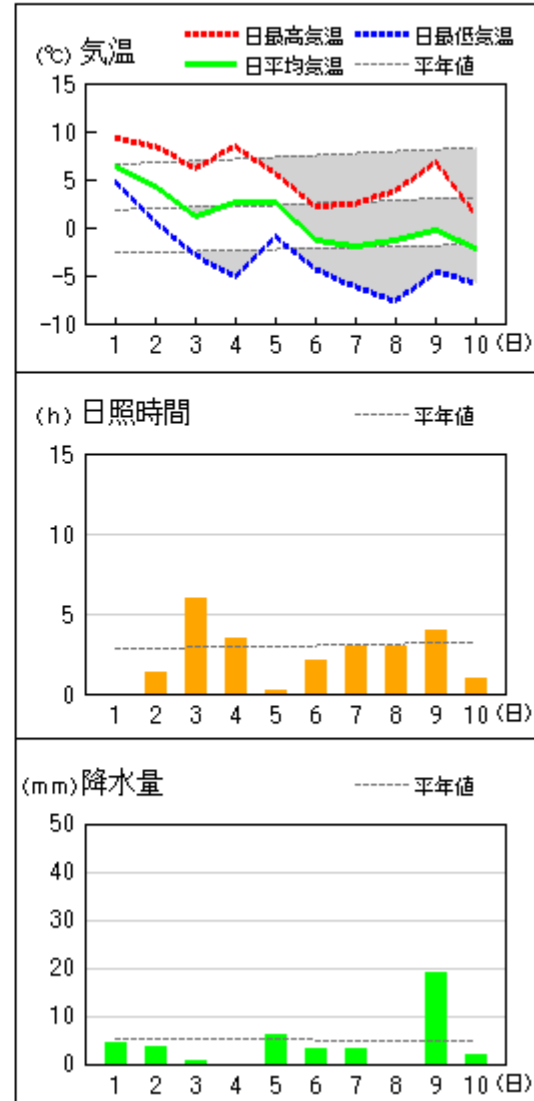
浜田



出雲

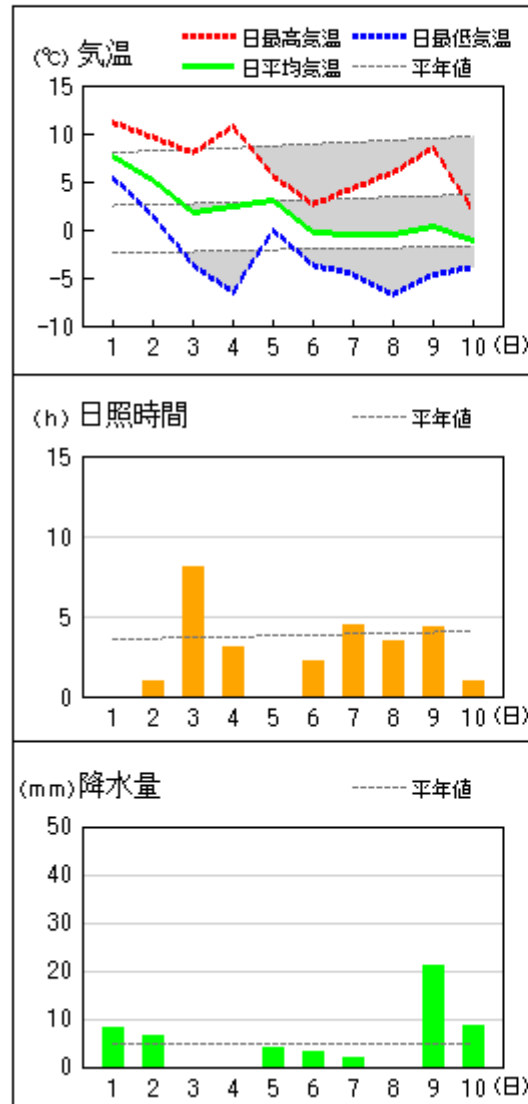


赤名

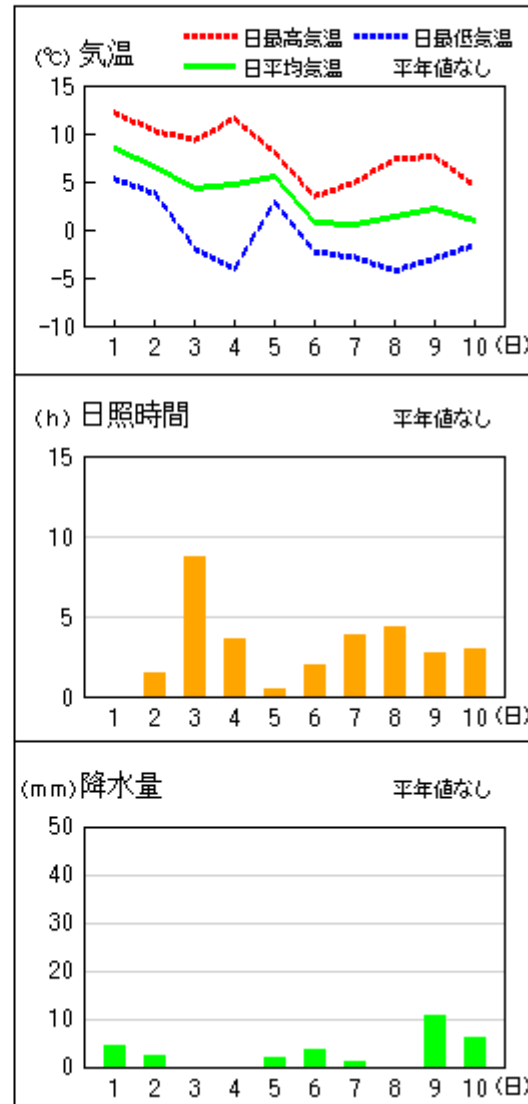


アメダス 気象経過図：2014年03月01日-2014年03月10日

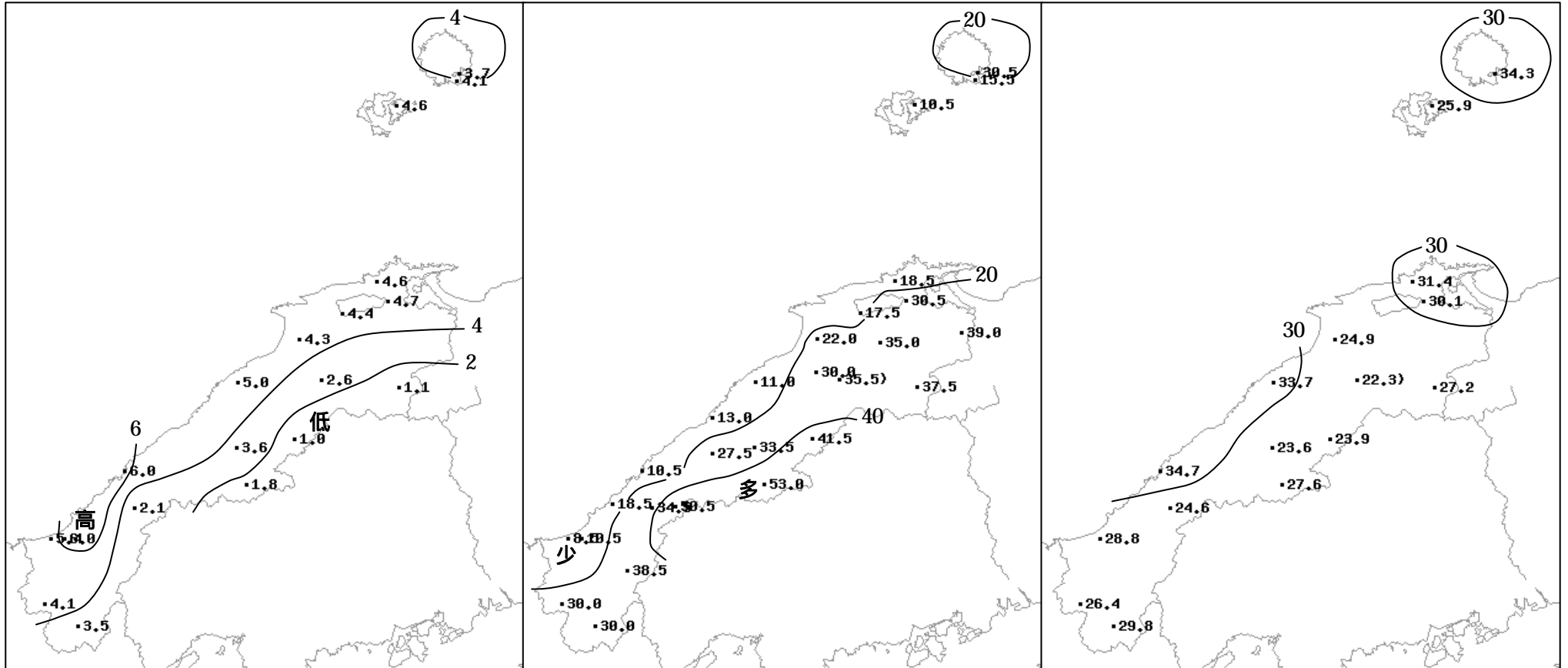
瑞穂



吉賀



2014年（平成26年）3月上旬の気象分布図



) : 統計値を求める対象となる資料の一部が欠けているが、その範囲が許容の範囲内の値。

平均気温 (°C)

降水量 (mm)

日照時間 (h)

地域気象観測旬報

2014年3月1日～10日 島根県 (68)
(1/5)

観測所名	西郷										10 以上積算気温			0
	気温()			風向・風速(m/s)						降水量(mm)			日照 (h)	
	平均	最高	最低	平均	最多	最大	風向	瞬間	風向	日計	1時間	10分		
1	7.3	7.9	6.5	5.0	ENE	7.6	ENE	11.1	ENE	0.5	0.5	0.5	0.0	
2	6.7	9.3	3.7	4.1	ENE	8.7	N	16.2	NNW	7.0	4.0	1.0	0.0	
3	3.7	7.7	-1.0	3.2	NE	6.1	ENE	11.7	ENE	0.0	0.0	0.0	7.2	
4	4.3	9.3	-2.2	2.4	WNW	5.5	SE	8.8	SSE	0.0	0.0	0.0	4.7	
5	5.4	10.4	1.9	3.2	NNW	8.3	NNW	13.2	NW	1.0	0.5	0.5	2.3	
6	1.6	5.1	-0.7	2.9	NW	7.6	NNW	12.9	NW	2.0	1.5	1.0	5.1	
7	0.8	3.3	-0.7	2.2	WNW	6.2	NW	14.5	W	15.0	4.5	1.5	2.2	
8	2.9	6.0	0.1	2.3	NW	5.7	W	10.5	NW	0.0	0.0	0.0	2.6	
9	2.6	9.7	-2.0	3.6	NW	8.8	W	13.7	WSW	3.5	2.0	1.0	4.6	
10	2.0	6.0	-0.9	3.0	WNW	9.2	NW	15.9	NW	1.5	1.0	0.5	5.6	
前半旬	5.5	8.9	1.8	3.6	ENE					8.5			14.2	
後半旬	2.0	6.0	-0.8	2.8	NW					22.0			20.1	
旬	3.7	7.5	0.5	3.2	NW					30.5			34.3	
平年差/比	-1.9	-2.2	-0.8							80			91	

観測所名	西郷岬										10 以上積算気温			0
	気温()			風向・風速(m/s)						降水量(mm)			日照 (h)	
	平均	最高	最低	平均	最多	最大	風向	瞬間	風向	日計	1時間	10分		
1	6.9	7.4	6.2	7.2	NE	9.5	ENE	11.8	ENE	0.5	0.5	0.5	0.5	
2	6.2	9.2	3.4	4.6	E	11.2	N	17.5	N	4.0	1.5	0.5	0.5	
3	4.4	7.3	2.0	4.4	ENE	7.4	NE	11.3	NNE	0.0	0.0	0.0	0.0	
4	6.2	8.7	1.5	3.2	ESE	5.6	ESE	8.2	ESE	0.0	0.0	0.0	0.0	
5	5.9	9.9	1.2	4.6	NNW	10.9	NW	15.9	NW	0.5	0.5	0.5	0.5	
6	1.4	4.7	-1.2	3.9	NW	9.5	NW	13.4	NW	1.0	0.5	0.5	0.5	
7	1.0	3.6	-0.9	4.5	NNW	9.7	WNW	15.4	WNW	6.5	2.0	1.0	1.0	
8	3.4	6.4	1.2	3.8	NW	7.7	NW	12.3	NW	0.0	0.0	0.0	0.0	
9	3.4	9.6	-0.4	4.8	NW	9.5	N	13.4	NW	2.0	1.0	0.5	0.5	
10	1.8	4.8	-0.9	4.1	NW	11.2	NNW	18.0	NW	1.0	1.0	0.5	0.5	
前半旬	5.9	8.5	2.9	4.8	ENE					5.0				
後半旬	2.2	5.8	-0.4	4.2	NW					10.5				
旬	4.1	7.2	1.2	4.5	NW					15.5				
平年差/比	-1.7	-1.8	-1.5							42				

観測所名	海士										10 以上積算気温			0
	気温()			風向・風速(m/s)						降水量(mm)			日照 (h)	
	平均	最高	最低	平均	最多	最大	風向	瞬間	風向	日計	1時間	10分		
1	7.6	8.0	6.9	3.2	ENE	4.9	E	9.6	ENE	1.0	0.5	0.5	0.0	
2	7.3	9.7	4.7	2.8	E	8.5	NNE	16.1	WNW	1.0	1.0	0.5	0.4	
3	4.7	7.5	-0.3	2.5	NNE	4.6	NNE	8.4	NNE	0.0	0.0	0.0	6.5	
4	6.3	9.5	-0.4	1.7	ESE	4.1	E	7.9	ESE	0.0	0.0	0.0	4.0	
5	5.9	10.1	2.2	2.2	N	5.3	N	12.2	N	0.0	0.0	0.0	0.8	
6	2.7	5.4	0.4	2.5	N	5.6	W	11.5	W	0.5	0.5	0.5	2.9	
7	2.0	4.1	-1.2	2.6	W	6.2	W	13.5	WSW	6.0	3.0	1.5	2.1	
8	3.6	6.7	-1.7	2.1	WNW	5.7	W	11.7	WSW	0.0	0.0	0.0	1.4	
9	3.0	9.4	-3.8	3.1	W	6.3	W	12.9	WNW	1.5	1.0	0.5	5.1	
10	3.1	4.8	1.0	2.5	N	5	N	12.1	NE	0.5	0.5	0.5	2.7	
前半旬	6.4	9.0	2.6	2.5	E					2.0			11.7	
後半旬	2.9	6.1	-1.1	2.6	W					8.5			14.2	
旬	4.6	7.5	0.8	2.5	E					10.5			25.9	
平年差/比	-1.4	-2.3	-0.7							34			78	

観測所名	鹿島										10 以上積算気温			0
	気温()			風向・風速(m/s)						降水量(mm)			日照 (h)	
	平均	最高	最低	平均	最多	最大	風向	瞬間	風向	日計	1時間	10分		
1	7.8	9.4	6.4	1.7	ENE	4.5	E	9.1	ESE	2.5	1.5	0.5	0.0	
2	7.5	11.7	5.3	2.5	NNE	7.1	NNE	15.1	NNE	2.5	1.5	1.5	0.5	
3	4.7	8.7	-2.4	2.5	NNE	5.2	NNE	10.3	N	0.0	0.0	0.0	7.9	
4	4.8	11.0	-4.5	1.1	E	4	SSW	5.6	E	0.0	0.0	0.0	4.8	
5	6.1	10.5	1.6	2.2	NNW	6.3	NNW	14.9	N	2.5	0.5	0.5	1.2	
6	3.0	6.1	-1.1	2.6	NNW	6.3	NNW	13.2	NNW	2.5	1.5	1.0	4.0	
7	2.0	4.5	-1.5	2.8	NW	8.1	WNW	15.6	W	4.0	1.5	1.0	1.1	
8	3.3	8.2	-1.9	1.9	ENE	5.3	W	8.2	NW	0.0	0.0	0.0	4.1	
9	3.7	10.0	-1.8	3.6	W	8.2	SW	14.6	NNW	3.5	1.5	1.0	5.0	
10	3.3	5.9	-0.3	2.9	NW	6.7	NNW	14.3	NNW	1.0	0.5	0.5	2.8	
前半旬	6.2	10.3	1.3	2.0	NNE					7.5			14.4	
後半旬	3.1	6.9	-1.3	2.8	NW					11.0			17.0	
旬	4.6	8.6	0.0	2.4	NW					18.5			31.4	
平年差/比	-1.3	-1.7	-1.6							46			93	

-) : 統計値を求める対象となる資料の一部が欠けているが、その範囲が許容の範囲内の値。
-] : 統計値を求める対象となる資料が、許容する範囲内の資料数を満たさず、十分な信頼を保証できない値。
- x : 統計値を求める対象となる資料が、参考値もしくは欠測により全く統計値を求めることができない。

地域気象観測旬報

2014年3月1日～10日 島根県 (68)
(2/5)

観測所名	斐川										10 以上積算気温			日照 (h)
	気温()			風向・風速(m/s)						降水量(mm)				
	平均	最高	最低	平均	最多	最大	風向	瞬間	風向	日計	1時間	10分		
1	8.0	9.0	6.7	5.6	ENE	9.7	E	11.8	E	2.5	1.0	0.5	0	
2	7.6	10.5	4.9	5.3	NNE	12.9	N	16.5	N	2.0	1.0	0.5		
3	4.7	8.7	-0.5	4.9	ENE	8.2	NE	10.3	ENE	0.0	0.0	0.0		
4	4.2	10.2	-3.4	2.7	SSE	5.3	SSE	8.2	SSE	0.0	0.0	0.0		
5	6.2	9.7	1.0	5.1	NNW	11.4	NNW	14.9	NNW	1.0	0.5	0.5		
6	2.7	6.6	-0.3	5.4	NW	11.4	NNW	15.4	NNW	2.0	1.0	0.5		
7	1.6	7.6	-2.6	5.4	WNW	13.4	WNW	18.0	WNW	3.5	2.0	1.0		
8	2.6	8.2	-1.2	4.3	SSE	7.2	SSE	9.8	NNW	0.0	0.0	0.0		
9	3.2	10.8	-2.8	5.4	SW	12.6	WNW	16.5	WNW	6.0	3.0	1.5		
10	2.8	6.5	-0.6	5.9	NW	10.7	NNW	14.4	WNW	0.5	0.5	0.5		
前半旬	6.1	9.6	1.7	4.7	ENE					5.5				
後半旬	2.6	7.9	-1.5	5.3	NW					12.0				
旬	4.4	8.8	0.1	5.0	SSE					17.5				
平年差/比	-1.8	-1.6	-2.0							37				

観測所名	松江										10 以上積算気温			日照 (h)
	気温()			風向・風速(m/s)						降水量(mm)				
	平均	最高	最低	平均	最多	最大	風向	瞬間	風向	日計	1時間	10分		
1	8.1	9.6	6.8	4.3	E	7.5	E	12.6	ENE	2.0	1.5	0.5	0.0	
2	7.7	11.8	4.8	3.8	E	8.5	NNW	13.8	N	2.5	1.0	0.5	0.6	
3	4.8	9.8	0.8	3.2	ENE	6.9	NE	11.3	ENE	0.0	0.0	0.0	6.9	
4	5.5	10.7	-1.6	1.8	ESE	4	ESE	6.1	ESE	0.0	0.0	0.0	4.6	
5	6.2	10.5	0.9	3.6	NNW	9.4	NW	19.6	WNW	4.0	1.0	1.0	0.7	
6	2.7	6.8	0.0	3.5	NW	9.4	NW	14.3	NW	3.0	2.0	1.0	4.1	
7	1.6	4.7	-1.1	4.7	WNW	11.2	W	17.8	W	10.0	2.0	1.0	1.4	
8	3.4	9.6	-1.6	2.0	WNW	6.5	WNW	10.0	WNW	0.0	0.0	0.0	2.9	
9	3.5	11.3	-1.3	3.8	W	9.9	W	18.0	W	8.5	3.5	1.5	5.3	
10	3.2	7.2	0.2	4.5	NW	9.6	NW	15.2	NW	0.5	0.5	0.5	3.6	
前半旬	6.5	10.5	2.3	3.3	E					8.5			12.8	
後半旬	2.9	7.9	-0.8	3.7	WNW					22.0			17.3	
旬	4.7	9.2	0.8	3.5	E					30.5			30.1	
平年差/比	-1.4	-1.6	-1.3							71			82	

観測所名	出雲										10 以上積算気温			日照 (h)
	気温()			風向・風速(m/s)						降水量(mm)				
	平均	最高	最低	平均	最多	最大	風向	瞬間	風向	日計	1時間	10分		
1	7.8	9.3	6.3	3.4	ENE	5.8	ENE	8.6	ENE	2.5	1.0	0.5	0.0	
2	7.2	11.6	4.4	3.1	ENE	7.6	NNE	13.6	N	3.0	1.5	0.5	1.0	
3	3.9	8.7	-0.5	3.0	ENE	6.7	ENE	11.7	NE	0.0	0.0	0.0	8.0	
4	4.6	12.1	-3.5	1.5	ESE	3.9	NNE	5.9	SSW	0.0	0.0	0.0	3.9	
5	6.1	9.8	1.7	2.4	NNW	7.3	N	12.8	N	2.0	1.0	0.5	0.8	
6	2.3	6.2	-1.1	2.4	NW	7	WNW	14.4	WNW	1.5	0.5	0.5	3.9	
7	2.3	7.2	-2.1	3.6	WNW	8.4	WNW	14.7	WNW	1.5	1.5	1.0	3.3	
8	2.6	7.6	-2.3	1.3	WNW	4.5	WNW	8.1	WNW	0.0	0.0	0.0	0.0	
9	3.2	10.2	-3.0	3.0	WSW	10	WNW	19.1	WNW	10.0	5.0	2.5	0.0	
10	2.7	6.6	-2.3	2.8	NW	6.7	WNW	11.7	WNW	1.5	1.0	1.0	4.0	
前半旬	5.9	10.3	1.7	2.7	ENE					7.5			13.7	
後半旬	2.6	7.6	-2.2	2.6	WNW					14.5			11.2	
旬	4.3	8.9	-0.2	2.7	ENE					22.0			24.9	
平年差/比	-1.7	-1.6	-1.6							55			68	

観測所名	大田										10 以上積算気温			日照 (h)
	気温()			風向・風速(m/s)						降水量(mm)				
	平均	最高	最低	平均	最多	最大	風向	瞬間	風向	日計	1時間	10分		
1	8.7	11.9	6.9	1.1	N	3.4	N	5.9	N	2.5	1.5	0.5	0.0	
2	7.3	12.2	4.5	2.7	N	8.1	NW	16.3	NW	1.0	0.5	0.5	3.4	
3	4.6	9.2	-1.5	2.3	N	6.7	N	12.2	N	0.0	0.0	0.0	8.2	
4	5.7	12.0	-2.4	1.6	SE	4.8	SE	9.5	ESE	0.0	0.0	0.0	3.7	
5	6.1	9.4	1.8	2.8	NNW	7	NNW	13.3	NW	5.0	2.0	1.5	0.3	
6	3.3	6.7	-1.0	3.5	NNW	7.6	NW	13.8	NW	0.0	0.0	0.0	4.0	
7	3.4	8.0	-0.6	3.5	NW	6.2	WNW	12.9	NW	0.5	0.5	0.5	4.6	
8	3.0	8.6	-1.5	1.8	SE	4	NNW	7.7	NW	0.0	0.0	0.0	3.3	
9	4.0	11.3	-1.3	3.2	WNW	7.1	N	13.9	N	2.0	1.5	0.5	4.0	
10	3.4	7.1	-1.5	3.5	NNW	6.9	NW	14.3	N	0.0	0.0	0.0	2.2	
前半旬	6.5	10.9	1.9	2.1	N					8.5			15.6	
後半旬	3.4	8.3	-1.2	3.1	NW					2.5			18.1	
旬	5.0	9.6	0.3	2.6	NW					11.0			33.7	
平年差/比	-1.5	-1.6	-1.9							26			92	

地域気象観測旬報

2014年3月1日～10日 島根県 (68)
(3/5)

観測所名	掛合										10 以上積算気温			日照 (h)
	気温()			風向・風速(m/s)						降水量(mm)				
	平均	最高	最低	平均	最多	最大	風向	瞬間	風向	日計	1時間	10分		
1	6.8	8.5	5.7	1.2	NNW	2.7	NNW	4.7	NNW	3.0	1.5	0.5	0.0	
2	6.0	9.8	2.5	1.5	NNW	5.9	NNW	11.6	NNW	5.5	2.5	1.0	0.8	
3	2.2	7.1	-2.5	1.1	N	4.7	NNW	9.2	NNW	0.5	1.0	0.5	5.3	
4	3.7	11.0	-4.5	0.7	SSE	2.9	S	6.2	SSW	0.0	0.0	0.0	2.9	
5	4.4	6.9	0.4	1.0	NNW	4.7	N	10.3	N	4.0	1.0	0.5	0.0	
6	0.4	3.4	-2.1	1.7	N	5.9	N	13.1	N	5.0	2.0	1.5	2.4	
7	0.4	5.0	-3.5	1.9	NNW	5.9	N	13.0	NW	4.0	2.0	1.0	4.6	
8	0.6	5.5	-4.0	0.7	ESE	3	WNW	6.3	NW	0.5	0.5	0.5	1.5	
9	1.6	8.7	-2.9	1.5	N	5.4	NNW	11.0	N	10.5	3.0	1.5	3.2	
10	0.2	4.0	-2.6	1.2	N	5	NNW	10.9	NNE	2.5	2.0	1.0	1.6	
前半旬	4.6	9.1	0.3	1.1	NNW					13.0			9.0	
後半旬	0.6	5.3	-3.0	1.4	N					22.5			13.3	
旬	2.6	7.0	-1.5	1.3	NNW					35.5			22.3	
平年差/比	-1.7	-2.3	-1.3							62			73	

観測所名	横田										10 以上積算気温			日照 (h)
	気温()			風向・風速(m/s)						降水量(mm)				
	平均	最高	最低	平均	最多	最大	風向	瞬間	風向	日計	1時間	10分		
1	5.4	8.7	3.9	0.8	NE	2.6	ENE	4.6	NE	2.5	2.0	0.5	0.0	
2	4.6	8.0	1.3	1.9	W	6.5	NNE	11.3	NNE	5.5	1.5	1.0	0.5	
3	1.3	5.4	-3.5	1.9	NE	5.7	NE	10.9	NE	0.0	0.5	0.0	6.5	
4	2.7	9.6	-6.2	1.0	S	4.1	SSW	8.6	SW	0.0	0.0	0.0	3.9	
5	3.1	5.8	0.0	1.9	NW	5.5	NNW	10.2	NNW	6.5	1.0	0.5	0.3	
6	-1.1	1.5	-4.6	1.8	NW	5.7	NW	11.0	NW	6.0	1.5	1.0	3.3	
7	-1.7	3.9	-5.2	2.3	WNW	7.5	W	13.7	WNW	2.0	1.5	0.5	5.0	
8	-1.1	4.6	-6.7	0.9	NW	4.3	WNW	7.2	W	0.0	0.0	0.0	2.9	
9	0.0	6.6	-4.8	1.5	W	7.6	WNW	12.0	WNW	13.5	3.5	1.0	3.2	
10	-2.0	1.2	-6.5	2.0	WNW	5.5	WNW	9.6	WNW	1.5	2.0	0.5	1.6	
前半旬	3.4	7.5	-0.9	1.5	NE					14.5			11.2	
後半旬	-1.2	3.6	-5.6	1.6	WNW					23.0			16.0	
旬	1.1	5.5	-3.2	1.6	WNW					37.5			27.2	
平年差/比	-1.6	-2.6	-1.1							82			75	

観測所名	赤名										10 以上積算気温			日照 (h)
	気温()			風向・風速(m/s)						降水量(mm)				
	平均	最高	最低	平均	最多	最大	風向	瞬間	風向	日計	1時間	10分		
1	6.4	9.3	4.7	0.6	NNE	2.2	NNE	3.8	NNE	4.5	2.5	0.5	0.0	
2	4.3	8.4	0.5	1.6	N	4.4	N	10.8	NW	3.5	1.0	0.5	1.3	
3	1.1	6.2	-2.9	1.5	NNE	4.6	NNE	9.2	NE	0.5	0.5	0.5	5.9	
4	2.6	8.4	-5.1	1.0	SSE	3.7	SE	7.8	SSE	0.0	0.0	0.0	3.5	
5	2.6	5.6	-1.0	1.6	N	4.4	N	10.9	NNE	6.0	1.5	0.5	0.2	
6	-1.3	2.1	-4.4	1.9	N	4	N	9.8	NNE	3.0	1.0	1.0	2.1	
7	-1.9	2.5	-6.2	1.1	N	3.4	N	9.5	NNE	3.0	1.5	0.5	2.9	
8	-1.4	3.8	-7.7	0.7	N	3.2	N	8.0	NNE	0.0	0.0	0.0	3.0	
9	-0.3	6.8	-4.6	0.6	SSE	3.2	SSE	7.6	SSE	19.0	5.0	1.0	4.0	
10	-2.1	1.2	-5.8	1.3	N	3.3	NNW	8.1	NNE	2.0	1.0	0.5	1.0	
前半旬	3.4	7.6	-0.8	1.3	N					14.5			10.9	
後半旬	-1.4	3.3	-5.7	1.1	N					27.0			13.0	
旬	1.0	5.4	-3.2	1.2	N					41.5			23.9	
平年差/比	-1.3	-1.9	-0.9							82			82	

観測所名	川本										10 以上積算気温			日照 (h)
	気温()			風向・風速(m/s)						降水量(mm)				
	平均	最高	最低	平均	最多	最大	風向	瞬間	風向	日計	1時間	10分		
1	9.0	12.1	7.1	0.8	NNE	2	N	3.5	N	3.5	2.5	0.5	0.0	
2	6.7	10.9	3.2	1.3	NNW	4.4	NNW	11.3	NNW	4.0	2.0	1.0	0.9	
3	3.7	9.8	-1.6	1.2	NNE	3.7	NE	6.8	NNE	0.0	0.0	0.0	7.3	
4	4.9	12.0	-2.8	1.1	ENE	3.5	SSW	7.4	SSW	0.0	0.0	0.0	2.5	
5	4.8	8.1	1.1	1.2	N	5.2	N	9.8	N	4.5	1.0	0.5	0.1	
6	1.5	5.1	-2.6	1.5	NNW	4.7	NNW	12.1	NNW	1.5	0.5	0.5	2.5	
7	1.3	6.4	-2.5	1.8	WSW	6.2	WSW	12.3	W	0.5	0.5	0.5	2.9	
8	1.6	8.1	-3.5	0.8	N	3.4	WSW	7.1	N	0.0	0.0	0.0	2.3	
9	1.8	10.0	-2.9	1.3	WSW	5.6	WSW	11.9	NNW	16.5	6.0	2.0	3.6	
10	1.1	5.3	-1.8	1.3	NW	3.6	NW	8.6	WNW	3.0	2.0	1.0	1.5	
前半旬	5.8	10.6	1.4	1.1	N					12.0			10.8	
後半旬	1.5	7.0	-2.7	1.4	WSW					21.5			12.8	
旬	3.6	8.8	-0.6	1.2	N					33.5			23.6	
平年差/比	-1.0	-1.5	-0.6							76			72	

地域気象観測旬報

2014年3月1日～10日 島根県 (68)
(4/5)

観測所名	浜田										10 以上積算気温			日照 (h)
	気温()			風向・風速(m/s)						降水量(mm)				
	平均	最高	最低	平均	最多	最大	風向	瞬間	風向	日計	1時間	10分		
1	9.9	11.6	8.4	1.8	NE	5	NE	7.9	N	2.5	1.5	0.5	0.0	
2	8.0	11.1	5.8	3.6	NNW	8.8	NNE	17.1	N	1.0	1.0	0.5	3.6	
3	5.6	9.2	0.8	4.2	ENE	8.1	NE	13.1	NE	0.0	0.0	0.0	9.0	
4	6.0	12.0	-0.6	2.2	ENE	4.7	ENE	5.7	ENE	0.0	0.0	0.0	2.7	
5	7.1	9.9	3.9	3.4	NNE	7.9	NNE	13.4	NNE	3.0	1.0	0.5	0.9	
6	4.1	6.5	1.6	4.1	N	8.7	NNE	15.2	N	0.0	0.0	0.0	3.9	
7	5.0	7.4	2.2	4.7	W	8	SW	14.1	WSW	0.0	0.0	0.0	4.6	
8	5.4	10.0	1.0	2.3	W	4.5	W	9.2	WNW	0.0	0.0	0.0	4.7	
9	5.0	10.1	0.7	4.3	ENE	9.1	WSW	17.7	WSW	3.5	1.5	0.5	4.0	
10	3.9	7.6	0.4	3.6	NNW	8.7	NNW	14.2	NNW	0.5	0.5	0.5	1.3	
前半旬	7.3	10.8	3.7	3.0	ENE					6.5			16.2	
後半旬	4.7	8.3	1.2	3.8	W					4.0			18.5	
旬	6.0	9.5	2.4	3.4	ENE					10.5			34.7	
平年差/比	-1.4	-1.8	-0.9							25			90	

観測所名	瑞穂										10 以上積算気温			日照 (h)
	気温()			風向・風速(m/s)						降水量(mm)				
	平均	最高	最低	平均	最多	最大	風向	瞬間	風向	日計	1時間	10分		
1	7.7	11.2	5.4	0.4	NE	1.8	E	3.6	NE	8.0	3.5	1.0	0.0	
2	5.1	9.6	1.4	1.2	WNW	3.4	NNW	10.6	WNW	6.5	2.0	1.0	1.0	
3	1.8	8.0	-3.7	1.4	ENE	6.3	ENE	10.5	ENE	0.0	0.0	0.0	8.1	
4	2.4	10.7	-6.5	1.1	E	5	E	9.4	SSW	0.0	0.0	0.0	3.1	
5	3.1	5.6	-0.1	1.2	WNW	3.6	WNW	9.9	NNE	4.0	1.0	0.5	0.0	
6	-0.4	2.6	-3.7	1.2	N	3.3	NNW	10.6	NNW	3.0	1.5	0.5	2.2	
7	-0.6	4.3	-4.6	1.9	W	6.4	W	14.0	W	2.0	1.0	0.5	4.5	
8	-0.6	5.9	-6.7	0.8	WNW	3.9	W	7.0	WSW	0.0	0.0	0.0	3.4	
9	0.3	8.5	-4.7	1.1	W	5.6	WSW	9.6	WSW	21.0	5.0	1.5	4.3	
10	-1.1	1.8	-3.9	1.4	WNW	3.2	WNW	6.9	WNW	8.5	4.5	1.5	1.0	
前半旬	4.0	9.0	-0.7	1.1	WNW					18.5			12.2	
後半旬	-0.5	4.6	-4.7	1.3	W					34.5			15.4	
旬	1.8	6.8	-2.7	1.1	WNW					53.0			27.6	
平年差/比	-1.2	-1.8	-0.7							106			75	

観測所名	弥栄										10 以上積算気温			日照 (h)
	気温()			風向・風速(m/s)						降水量(mm)				
	平均	最高	最低	平均	最多	最大	風向	瞬間	風向	日計	1時間	10分		
1	7.9	11.0	5.8	0.8	NNE	3.5	N	6.6	N	4.0	2.0	0.5	0.0	
2	4.7	9.4	2.2	2.4	N	7.6	NNE	13.4	NNE	4.0	1.5	1.0	1.4	
3	1.7	7.3	-3.1	2.1	N	6	N	10.2	NNE	0.0	0.0	0.0	7.6	
4	4.5	12.2	-4.8	1.2	N	3.7	SE	8.1	SE	0.0	0.0	0.0	3.2	
5	3.4	5.8	-0.6	2.0	N	6.1	N	12.8	NNW	5.0	1.0	0.5	0.0	
6	-0.5	2.4	-3.1	2.9	N	6.8	N	11.4	NNW	4.5	3.0	1.5	3.2	
7	-0.1	4.0	-3.5	2.0	NW	4.8	NNW	10.9	N	0.0	0.0	0.0	2.1	
8	-0.3	6.3	-5.3	0.9	N	4.3	NNE	7.0	NNE	0.0	0.0	0.0	2.0	
9	0.9	7.3	-4.6	1.6	WNW	5.6	NNE	10.6	NNE	15.0	6.0	1.5	3.3	
10	-1.0	2.5	-3.5	1.4	NW	4.6	NNW	10.4	N	2.0	1.0	0.5	1.8	
前半旬	4.4	9.1	-0.1	1.7	N					13.0			12.2	
後半旬	-0.2	4.5	-4.0	1.9	N					21.5			12.4	
旬	2.1	6.8	-2.0	1.8	N					34.5			24.6	
平年差/比	-1.4	-1.8	-0.3							62			72	

観測所名	高津										10 以上積算気温			日照 (h)
	気温()			風向・風速(m/s)						降水量(mm)				
	平均	最高	最低	平均	最多	最大	風向	瞬間	風向	日計	1時間	10分		
1	9.2	10.4	7.3	1.8	NE	4.3	NNE	7.2	NNE	3.5	1.5	0.5		
2	7.5	10.3	4.4	2.9	NNE	8	NNE	13.9	NNE	1.0	0.5	0.5		
3	5.7	8.9	0.6	3.8	NNE	6.3	NNE	11.3	NNE	0.0	0.0	0.0		
4	5.1	13.0	-1.8	2.2	SSE	4.3	SSE	6.2	SSE	0.0	0.0	0.0		
5	6.9	10.2	5.0	2.8	N	6.5	N	11.8	N	1.5	0.5	0.5		
6	3.6	5.7	0.2	3.8	N	7.0	NNE	11.8	NNE	0.5	0.5	0.5		
7	3.9	7.3	0.0	5.8	NW	9.3	NW	13.4	NW	0.0	0.0	0.0		
8	3.3	8.4	-1.1	2.6	SSE	5.2	S	7.7	NW	0.0	0.0	0.0		
9	4.8	10.2	-0.2	4.9	SSE	11.6	NW	15.9	NW	1.5	1.0	0.5		
10	4.2	7.9	0.4	3.9	NW	9.3	WNW	13.4	WNW	0.5	0.5	0.5		
前半旬	6.9	10.6	3.1	2.7	NNE					6.0				
後半旬	4.0	7.9	-0.1	4.2	SSE					2.5				
旬	5.4	9.2	1.5	3.5	SSE					8.5				
平年差/比	-1.5	-1.8	-1.5							18				

地域気象観測旬報

2014年3月1日～10日 島根県 (68)
(5/5)

観測所名	益田										10 以上積算気温			日照 (h)
	気温()			風向・風速(m/s)						降水量(mm)				
	平均	最高	最低	平均	最多	最大	風向	瞬間	風向	日計	1時間	10分		
1	10.1	11.6	8.5	0.8	SE	2.8	N	6.5	N	4.5	2.0	1.0	0.0	
2	8.4	11.4	6.0	2.1	NNE	5.3	N	11.2	N	0.0	1.0	0.5	2.0	
3	6.0	10.6	0.4	2.5	E	5.2	NNE	11.0	NNE	0.0	0.0	0.0	8.2	
4	5.9	14.1	-2.2	1.1	SSE	3.5	S	5.9	SSW	0.0	0.0	0.0	3.4	
5	7.6	11.2	4.5	2.2	N	5.3	N	10.8	N	1.5	0.5	0.5	0.8	
6	4.2	7.1	0.8	2.6	N	5.1	N	10.5	N	2.0	2.0	1.5	2.7	
7	4.4	7.5	0.9	2.5	WNW	4.6	WNW	9.4	WNW	0.0	0.0	0.0	1.8	
8	4.1	9.1	-0.8	1.2	SE	2.9	NW	6.3	W	0.0	0.0	0.0	4.0	
9	5.3	10.6	0.0	2.3	S	5.5	N	12.5	NE	2.0	1.0	0.5	4.9	
10	4.3	6.9	0.1	2.4	N	5.1	N	10.4	N	0.5	0.5	0.5	1.0	
前半旬	7.6	11.8	3.4	1.7	NNE					6.0			14.4	
後半旬	4.5	8.2	0.2	2.2	N					4.5			14.4	
旬	6.0	10.0	1.8	2.0	N					10.5			28.8	
平年差/比	-1.2	-1.8	-0.8							25			69	

観測所名	津和野										10 以上積算気温			日照 (h)
	気温()			風向・風速(m/s)						降水量(mm)				
	平均	最高	最低	平均	最多	最大	風向	瞬間	風向	日計	1時間	10分		
1	8.5	10.0	7.1	0.6	NNE	1.7	NNE	3.4	NNE	6.0	2.0	0.5	0.0	
2	6.8	11.7	3.8	1.4	N	4.8	NNE	9.7	N	3.5	2.0	1.0	1.3	
3	4.3	9.8	-1.0	1.8	NNE	6.6	NNE	12.6	N	0.5	0.5	0.5	8.4	
4	5.4	13.4	-3.3	1.4	S	5.6	SSW	9.1	SSE	0.0	0.0	0.0	4.2	
5	6.0	10.1	1.8	1.7	NNE	5.5	NNE	10.7	NNE	2.0	0.5	0.5	0.6	
6	1.3	4.6	-1.5	1.1	NW	4.2	NNE	9.7	NE	6.0	1.5	1.0	0.8	
7	1.9	7.0	-1.6	1.7	NE	5.4	ENE	11.1	NE	0.5	0.5	0.5	3.4	
8	2.3	8.5	-3.0	0.9	NNE	3.7	NE	6.7	NE	0.0	0.0	0.0	2.2	
9	3.1	9.4	-2.2	1.3	S	4.5	NE	9.2	SSW	10.5	4.0	1.5	4.0	
10	1.7	7.2	-1.5	0.8	SW	4	NE	9.9	NE	1.0	3.0	0.5	1.5	
前半旬	6.2	11.0	1.7	1.4	NNE					12.0			14.5	
後半旬	2.1	7.3	-2.0	1.2	NNE					18.0			11.9	
旬	4.1	9.2	-0.1	1.3	NNE					30.0			26.4	
平年差/比	-1.2	-2.0	-0.5							58			79	

観測所名	吉賀										10 以上積算気温			日照 (h)
	気温()			風向・風速(m/s)						降水量(mm)				
	平均	最高	最低	平均	最多	最大	風向	瞬間	風向	日計	1時間	10分		
1	8.4	12.2	5.3	1.2	NNE	4	NNE	6.9	NE	4.5	2.0	0.5	0.0	
2	6.6	10.3	3.8	5.2	ENE	11	ENE	20.4	ENE	2.5	1.0	0.5	1.4	
3	4.2	9.3	-1.9	3.6	ENE	6.4	ENE	11.3	NE	0.0	0.0	0.0	8.7	
4	4.6	11.5	-4.1	1.4	NE	4	WSW	8.6	WSW	0.0	0.0	0.0	3.6	
5	5.5	8.0	2.9	4.5	NE	12.5	ENE	20.1	ENE	2.0	0.5	0.5	0.4	
6	0.7	3.4	-2.3	2.3	NNE	7.4	ENE	14.5	ENE	3.5	1.0	0.5	2.0	
7	0.5	4.9	-2.9	3.1	NE	8.4	ENE	15.2	NE	1.0	0.5	0.5	3.8	
8	1.3	7.3	-4.3	1.6	NE	5.8	NE	9.1	NE	0.0	0.0	0.0	4.3	
9	2.2	7.6	-3.0	2.1	NE	8.1	ENE	14.5	NE	10.5	3.5	1.0	2.7	
10	1.0	4.5	-1.6	2.6	NE	7.6	NE	14.4	ENE	6.0	2.5	1.0	2.9	
前半旬	5.9	10.3	1.2	3.2	NE					9.0			14.1	
後半旬	1.1	5.5	-2.8	2.3	NE					21.0			15.7	
旬	3.5	7.9	-0.8	2.8	NE					30.0			29.8	
平年差/比	//	//	//							//			//	

地域雨量観測旬報

2014年3月1日～10日 島根県 (68)

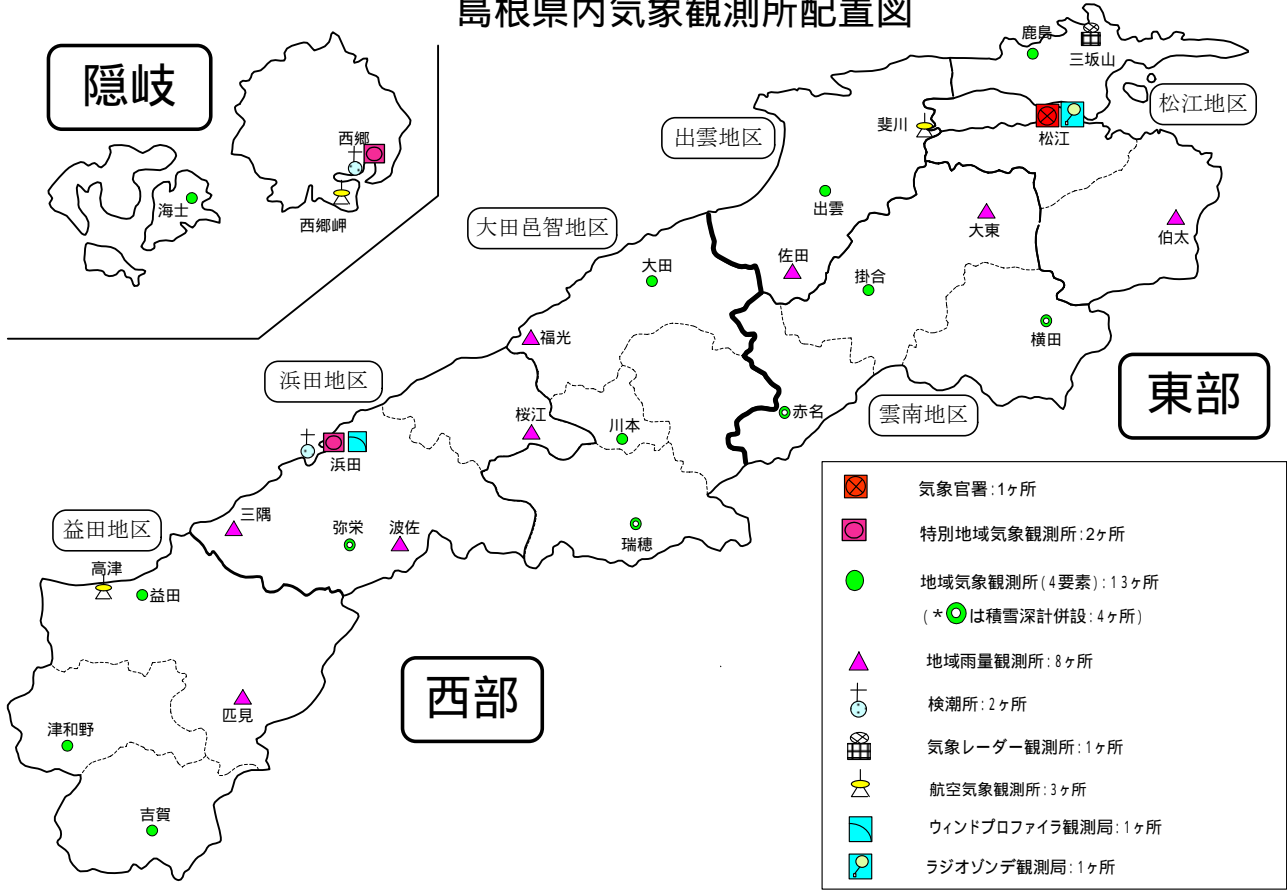
(1/1)

観測所名	大東				伯太				佐田				福光				桜江				三隅			
	降水量(mm)				降水量(mm)				降水量(mm)				降水量(mm)				降水量(mm)				降水量(mm)			
	日計	平年比	最大1時間	最大10分間	日計	平年比	最大1時間	最大10分間	日計	平年比	最大1時間	最大10分間	日計	平年比	最大1時間	最大10分間	日計	平年比	最大1時間	最大10分間	日計	平年比	最大1時間	最大10分間
1	2.5		1.5	0.5	2.5		1.5	0.5	3.0		1.5	0.5	2.5		1.5	0.5	4.0		2.0	0.5	3.5		2.0	0.5
2	5.0		2.0	1.5	1.5		1.0	0.5	5.5		2.5	1.0	1.0		1.0	0.5	2.5		1.0	0.5	1.0		1.0	0.5
3	0.0		0.0	0.0	0.0		0.0	0.0	0.0		0.0	0.0	0.0		0.0	0.0	0.0		0.0	0.0	0.0		0.0	0.0
4	0.0		0.0	0.0	0.0		0.0	0.0	0.0		0.0	0.0	0.0		0.0	0.0	0.0		0.0	0.0	0.0		0.0	0.0
5	3.5		1.0	0.5	7.0		1.5	1.0	5.5		2.5	1.0	2.5		1.0	0.5	4.0		1.0	0.5	5.0		1.5	1.0
半旬計/最大	11.0	49	2.0	1.5	11.0	46	1.5	1.0	14.0	51	2.5	1.0	6.0	32	1.5	0.5	10.5	43	2.0	0.5	9.5	46	2.0	1.0
6	7.0		2.5	1.5	9.0		3.0	1.5	2.5		1.0	1.0	0.5		0.5	0.5	0.5		0.5	0.5	3.0		2.5	1.5
7	3.5		2.5	1.0	3.5		1.5	0.5	3.0		1.0	1.0	0.0		0.0	0.0	1.0		1.0	0.5	0.0		0.0	0.0
8	0.0		0.0	0.0	0.0		0.0	0.0	0.0		0.0	0.0	0.0		0.0	0.0	0.0		0.0	0.0	0.0		0.0	0.0
9	12.5		4.5	2.5	12.0		4.5	1.5	7.5		2.5	1.0	5.0		3.0	1.0	12.5		6.0	2.0	5.0		2.5	1.5
10	1.0		1.0	1.0	3.5		1.5	1.0	3.0		2.0	1.0	1.5		0.5	0.5	3.0		2.5	1.0	1.0		0.5	0.5
半旬計/最大	24.0	112	4.5	2.5	28.0	122	4.5	1.5	16.0	60	2.5	1.0	7.0	38	3.0	1.0	17.0	72	6.0	2.0	9.0	47	2.5	1.5
旬計	35.0	75			39.0	80			30.0	53			13.0	34			27.5	55			18.5	44		
旬最大	12.5		4.5	2.5	12.0		4.5	1.5	7.5		2.5	1.0	5.0		3.0	1.0	12.5		6.0	2.0	5.0		2.5	1.5
起日	9		9	9	9		9	9	9		9	10	9		9	9	9		9	9	9		9	9

観測所名	波佐				匹見																			
	降水量(mm)				降水量(mm)				降水量(mm)				降水量(mm)				降水量(mm)							
	日計	平年比	最大1時間	最大10分間	日計	平年比	最大1時間	最大10分間	日計	平年比	最大1時間	最大10分間	日計	平年比	最大1時間	最大10分間	日計	平年比	最大1時間	最大10分間	日計	平年比	最大1時間	最大10分間
1	4.0		1.5	0.5	5.0		1.5	0.5																
2	6.0		2.0	1.0	3.5		1.0	0.5																
3	0.0		0.0	0.0	0.0		0.0	0.0																
4	0.0		0.0	0.0	0.0		0.0	0.0																
5	5.0		1.0	0.5	3.5		1.0	0.5																
半旬計/最大	15.0	50	2.0	1.0	12.0	46	1.5	0.5																
6	4.0		1.5	1.5	5.0		1.0	0.5																
7	1.0		1.0	0.5	1.5		1.5	0.5																
8	0.0		0.0	0.0	0.0		0.0	0.0																
9	22.0		8.0	2.0	14.5		4.5	2.0																
10	8.5		2.0	1.0	5.5		1.5	1.0																
半旬計/最大	35.5	122	8.0	2.0	26.5	106	4.5	2.0																
旬計	50.5	82			38.5	73																		
旬最大	22.0		8.0	2.0	14.5		4.5	2.0																
起日	9		9	9	9		9	9																

-) : 統計値を求める対象となる資料の一部が欠けているが、その範囲が許容の範囲内の値。
-] : 統計値を求める対象となる資料が、許容する範囲内の資料数を満たさず、十分な信頼を保証できない値。
- x : 統計値を求める対象となる資料が、参考値もしくは欠測により全く統計値を求めることができない。

島根県内気象観測所配置図



平成25年4月1日現在

島根県地域気象観測所（アメダス）所在地一覧表

観測所	気温	降水量	日照	風向 風速	積雪	所在地	緯度	経度	海面上 の高さ
西郷	○	○	○	○	○	隠岐郡隠岐の島町西町大城ノ一（西郷特別地域気象観測所）	36°12.2'	133°20.0'	27m
西郷岬	○	○		○		隠岐郡隠岐の島町岬町（隠岐航空気象観測所）	36°10.7'	133°19.4'	80m
海士	○	○	○	○		隠岐郡海士町海士	36°05.8'	133°05.8'	3m
鹿島	○	○	○	○		松江市鹿島町北講武	35°31.2'	133°01.3'	5m
斐川	○	○		○		出雲市斐川町沖州（出雲航空気象観測所）	35°24.8'	132°53.4'	2m
松江	○	○	○	○	○	松江市西津田（松江地方气象台）	35°27.4'	133°03.9'	17m
出雲	○	○	○	○		出雲市芦渡町	35°19.9'	132°43.8'	20m
大東		○				雲南市大東町下阿用	35°19.1'	132°57.9'	56m
伯太		○				安来市伯太町西母里	35°21.0'	133°16.4'	23m
佐田		○				出雲市佐田町大呂	35°13.3'	132°43.4'	100m
大田	○	○	○	○		大田市大田町大田	35°11.4'	132°29.8'	30m
掛合	○	○	○	○		雲南市掛合町掛合	35°11.8'	132°48.9'	215m
横田	○	○	○	○	○	仁多郡奥出雲町稲原	35°10.4'	133°06.2'	369m
福光		○				大田市温泉津町福光	35°04.2'	132°20.0'	8m
赤名	○	○	○	○	○	飯石郡飯南町下赤名	35°00.1'	132°42.7'	444m
桜江		○				江津市桜江町川戸	34°57.2'	132°20.0'	32m
川本	○	○	○	○		邑智郡川本町川本	34°58.6'	132°29.5'	132m
浜田	○	○	○	○		浜田市大辻町（浜田特別地域気象観測所）	34°53.8'	132°04.2'	19m
瑞穂	○	○	○	○	○	邑智郡邑南町淀原	34°51.2'	132°31.8'	327m
三隅		○				浜田市三隅町三隅	34°47.3'	131°57.5'	11m
弥栄	○	○	○	○	○	浜田市弥栄町長安本郷	34°46.6'	132°06.5'	380m
波佐		○				浜田市金城町波佐	34°46.8'	132°11.8'	370m
高津	○	○		○		益田市内田町（石見航空気象観測所）	34°40.5'	131°47.4'	54m
益田	○	○	○	○		益田市あけぼの東町	34°40.6'	131°50.6'	4m
匹見		○				益田市匹見町匹見	34°34.3'	132°01.0'	259m
津和野	○	○	○	○		鹿足郡津和野町森村	34°27.7'	131°46.2'	165m
吉賀	○	○	○	○		鹿足郡吉賀町七日市	34°23.5'	131°53.6'	250m

中国地方 1か月予報

(3月8日から4月7日までの天候見通し)


平成26年3月6日
広島地方気象台発表

<予想される向こう1か月の天候>

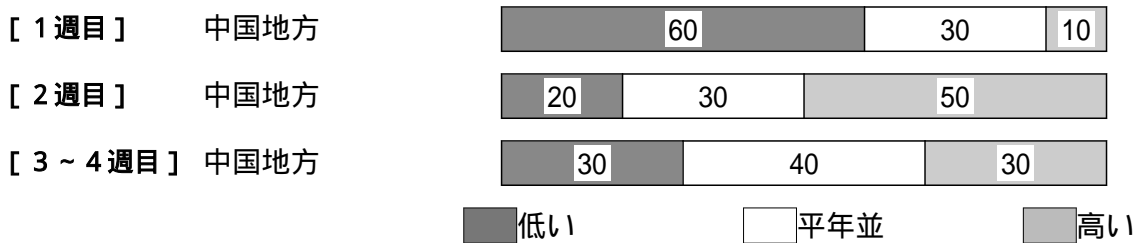
向こう1か月の出現の可能性が最も大きい天候と、特徴のある気温、降水量等の確率は以下のとおりです。

天気は数日の周期で変わるでしょう。山陽では、平年と同様に晴れの日が多い見込みです。週別の気温は、1週目は、低い確率60%です。2週目は、高い確率50%です。

<向こう1か月の気温、降水量、日照時間の各階級の確率(%)>



<気温経過の各階級の確率(%)>



<予報の対象期間>

1か月 : 3月8日(土) ~ 4月7日(月)
1週目 : 3月8日(土) ~ 3月14日(金)
2週目 : 3月15日(土) ~ 3月21日(金)
3~4週目 : 3月22日(土) ~ 4月4日(金)

<次回発表予定等>

1か月予報 : 毎週木曜日 14時30分 次回は3月13日
3か月予報 : 3月25日(火) 14時

< 参考資料（平年並の範囲等） >

(1) 30 年平均値（向こう 1 か月の平均気温、降水量等と 1 週目、2 週目、3 ~ 4 週目の平均気温）

	気 温 ()	降 水 量 (mm)	日照時間 (時間)	気 温()		
				1 週目	2 週目	3 ~ 4 週目
松江	8.7	130.4	146.9	7.0	8.0	9.4
西郷	8.0	117.8	155.0	6.4	7.3	8.6
浜田	9.6	123.5	153.2	8.1	9.0	10.2
鳥取	8.6	132.9	138.1	6.9	7.9	9.3
米子	8.8	125.6	149.1	7.1	8.1	9.4
境	8.9	135.1	149.1	7.2	8.3	9.6
広島	10.3	132.1	174.9	8.4	9.5	11.1
呉	10.1	117.8	176.8	8.4	9.4	10.8
福山	9.2	90.0	174.4	7.3	8.4	9.9
岡山	10.0	90.3	175.3	8.1	9.2	10.7
津山	7.6	111.0	160.5	5.7	6.8	8.4

なお、気温、降水量等の「平年並」の範囲は、地点ごとに幾分違いはありますが、下に示した地域平均の「平年並」の範囲を参考にしてください。

(2) 1981 ~ 2010 年のデータに基づいた向こう 1 か月地域平均の気温、降水量等の平年差（比）の「平年並」の範囲は次のとおりです。

	気温平年差()	降水量平年比(%)	日照時間平年比(%)
中国地方	-0.3 ~ +0.3	82 ~ 114	95 ~ 108
山陰	-0.3 ~ +0.4	82 ~ 111	93 ~ 109
山陽	-0.4 ~ +0.4	80 ~ 116	95 ~ 106

(3) この予報期間の 1 週目、2 週目、3 ~ 4 週目の地域平均の気温平年差の「平年並」の範囲は次のとおりです。

	1 週目	2 週目	3 ~ 4 週目
中国地方	-0.7 ~ +0.8	-0.7 ~ +0.8	-0.4 ~ +0.4
山陰	-0.7 ~ +0.8	-0.7 ~ +0.8	-0.4 ~ +0.4
山陽	-0.7 ~ +0.7	-0.7 ~ +0.7	-0.5 ~ +0.5

< 参考資料（利用上の注意） >

- (1) 気温（降水量）等は、「低い（少ない）」「平年並」「高い（多い）」の 3 つの階級で予報します。階級の幅は、1981 ~ 2010 年の 30 年間に於ける各階級の出現率が等分（それぞれ 33%）となるように決めてあります（気候的出現率と呼びます）。
- (2) 予報する確率の数値は、それぞれの階級が出現する可能性の大きさを表しています。予測資料の信頼性が大きい場合には気候的出現率から大きく隔たった 10% 以下や 60% 以上の確率を付けられますが、特定の階級を強調できない場合には気候的出現率と同じかそれと同程度（30%、40%）の確率しか付けられません。
- (3) 晴れや雨などの天気日数は、平年の日数よりも多い（少ない）場合は「平年に比べて多い（少ない）」、また平年の日数と同程度に多い（少ない）場合には「平年と同様に多い（少ない）」と表現します。なお、単に多い（少ない）と表現した場合には対象期間の 2 分の 1 より多い（少ない）ことを意味します。