

島根県農業気象速報

平成 26 年 2 月下旬

島根県
松江地方気象台

平成 26 年 3 月 3 日発行

気象概況 平成 26 年 2 月下旬

期間の前半は、高気圧に覆われて晴れた日が多かった。後半は、低気圧や気圧の谷の影響で曇りや雨の天気となった。

日付	天気概況	松江(06時～18時)	松江(18時～翌06時)
21日	寒気の影響を受ける	曇時々雨一時みぞれ	曇時々晴一時雨
22日	大陸の高気圧に覆われる	晴一時曇	曇時々晴
23日	大陸の高気圧に覆われる	晴	晴後曇
24日	日本海の高気圧に覆われる	晴	晴時々曇
25日	朝鮮半島の高気圧に覆われる	晴	薄曇時々晴
26日	低気圧が九州の西海上へ進んでくる	曇後一時雨	雨
27日	低気圧が四国付近を東進する	雨一時曇、霧を伴う	曇一時雨、霧を伴う
28日	気圧の谷の影響を受ける	曇一時霧	曇一時雨

気象官署・特別地域気象観測所の観測値(2月下旬)

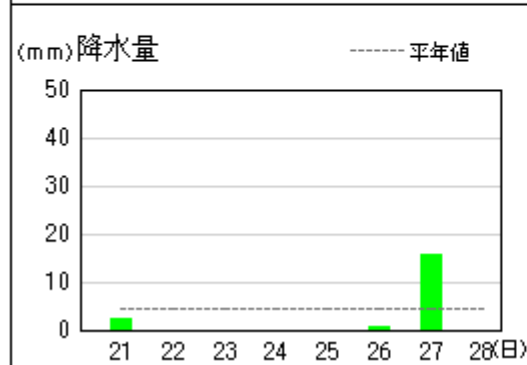
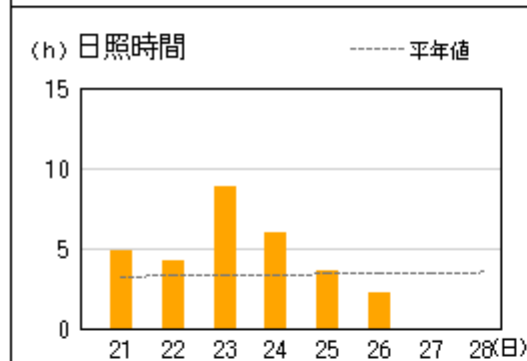
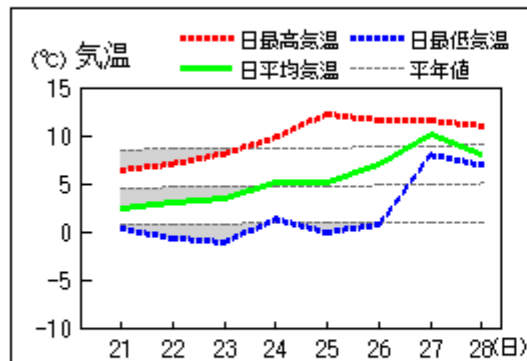
要素	気温()						降水量(mm)		日照時間(h)	
	平均		最高		最低		本年	平年	本年	平年
	本年	平年	本年	平年	本年	平年				
松江	6.6	5.2	11.3	9.7	2.7	1.4	17.5	37.5	38.4	28.2
浜田	7.4	6.6	12.0	10.6	3.6	2.8	26.5	30.3	42.9	29.2
西郷	5.6	4.7	9.7	8.7	1.9	0.8	18.5	37.1	29.6	28.0

平均気温は、松江「高い」、浜田・西郷「平年並」。降水量は、松江・西郷「少ない」、浜田「平年並」。日照時間は、松江・浜田「多い」、西郷「平年並」。

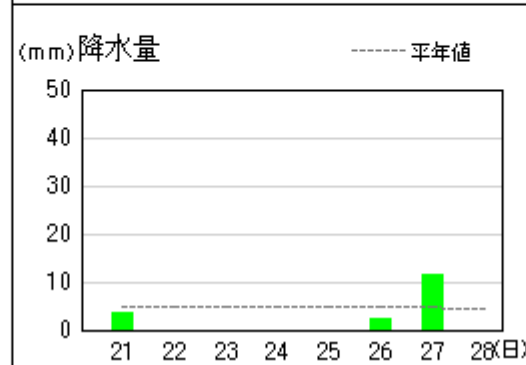
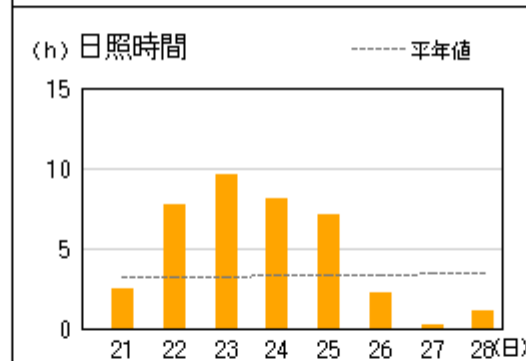
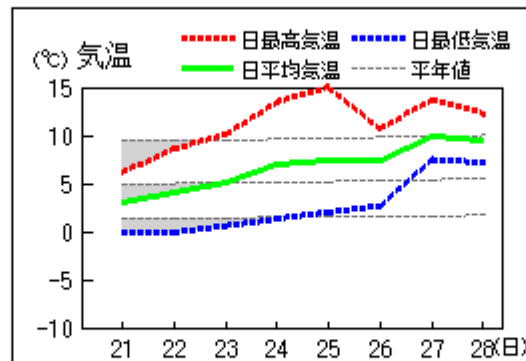
注：地上気象観測における平年の統計期間は、松江、浜田、西郷とも 1981～2010 年の 30 年間である。

アメダス 気象経過図：2014年02月21日-2014年02月28日

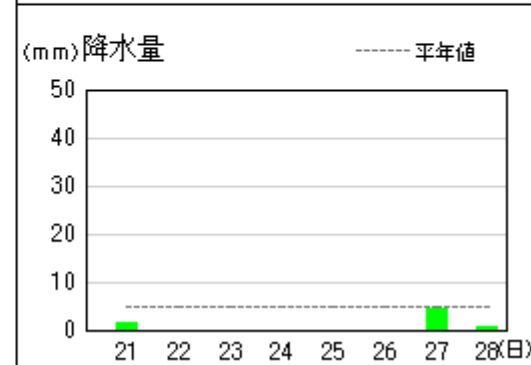
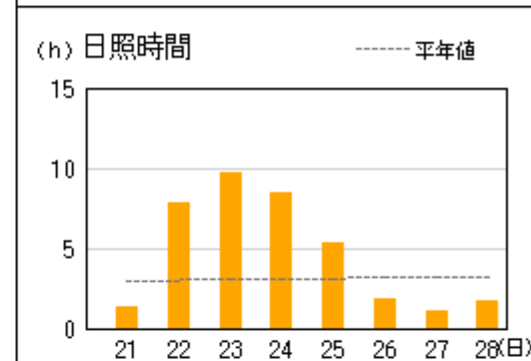
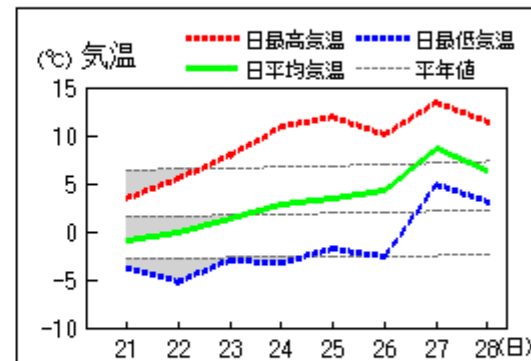
西郷



松江

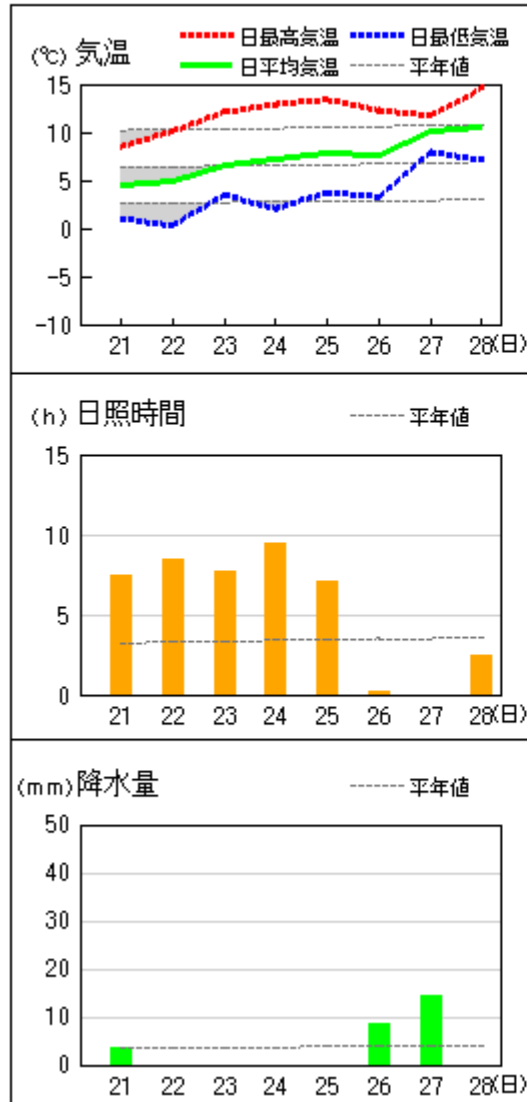


横田

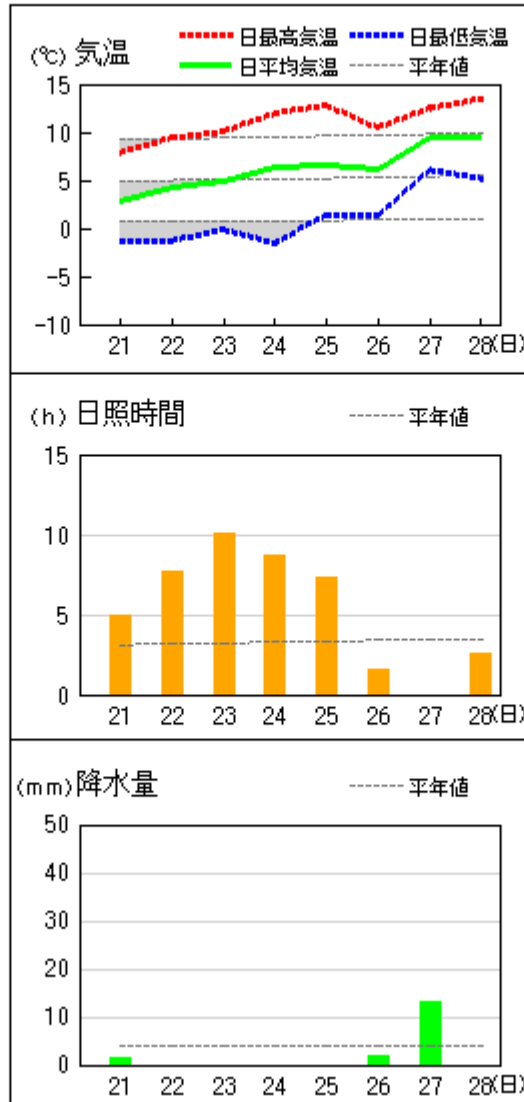


アメダス 気象経過図：2014年02月21日-2014年02月28日

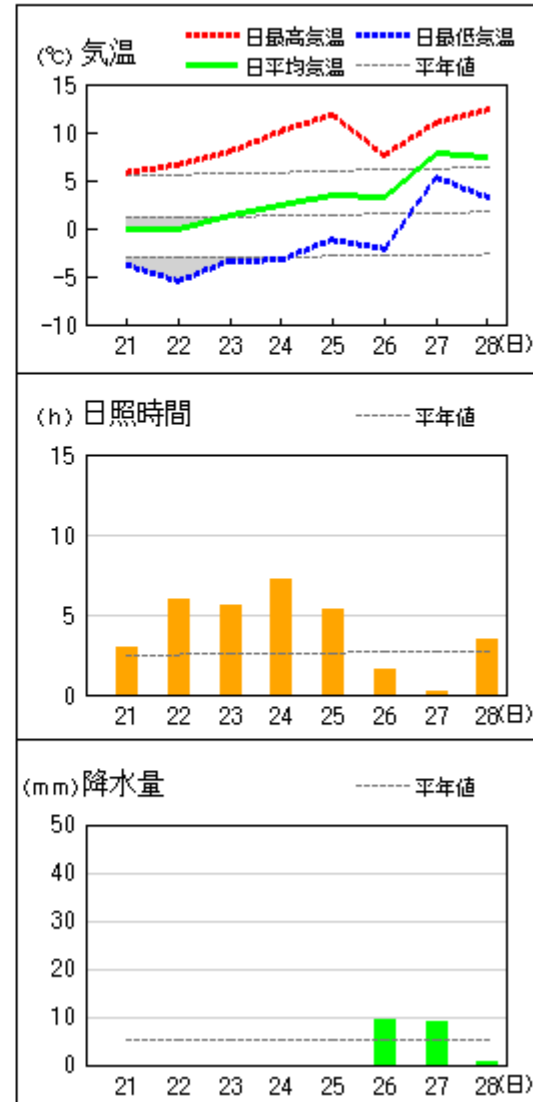
浜田



出雲

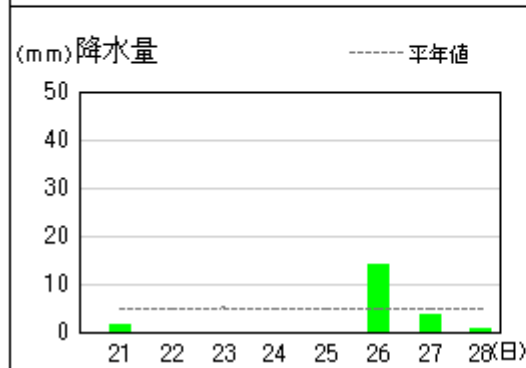
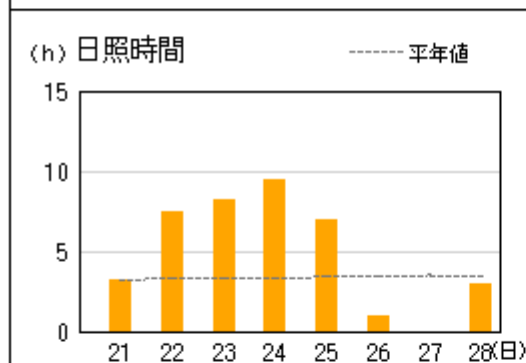
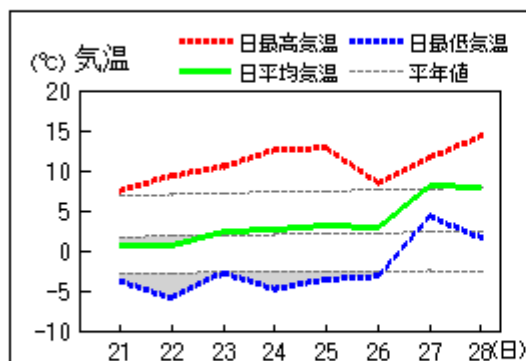


赤名

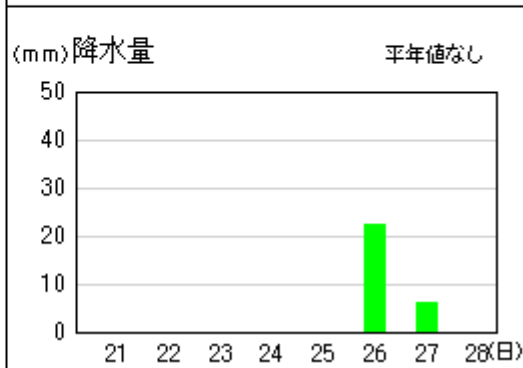
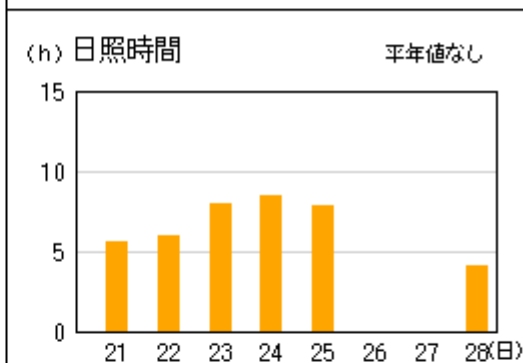
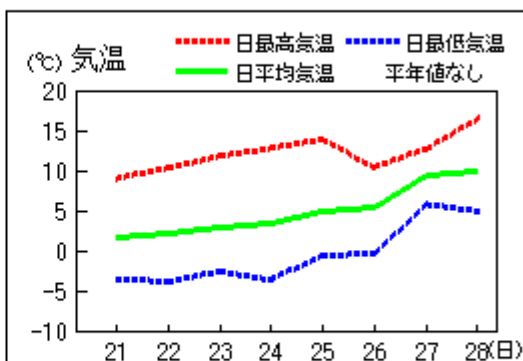


アメダス 気象経過図：2014年02月21日-2014年02月28日

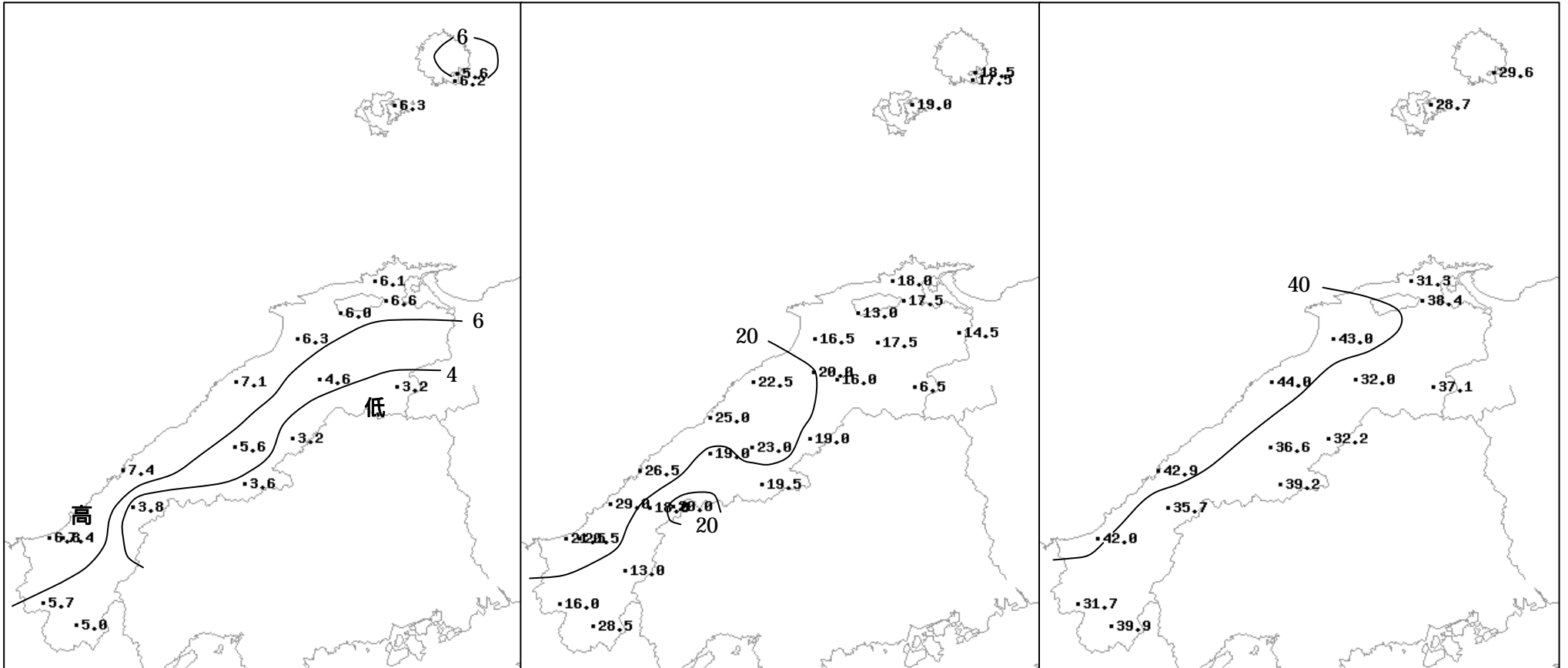
瑞穂



吉賀



2014年（平成26年）2月下旬の気象分布図



平均気温 (°C)

降水量 (mm)

日照時間 (h)

地域気象観測旬報

2014年2月21日～28日 島根県 (68)
(1/5)

観測所名	西郷										10 以上積算気温			日照 (h)
	気温()			風向・風速(m/s)						降水量(mm)				
	平均	最高	最低	平均	最多	最大	風向	瞬間	風向	日計	1時間	10分		
21	2.5	6.4	0.3	2.6	NNE	4.5	NE	8.9	NE	2.5	2.5	1.0	4.8	
22	3.1	7.0	-0.7	2.7	NE	6.2	ENE	9.9	ENE	0.0	0.0	0.0	4.2	
23	3.5	8.1	-1.1	2.5	ENE	4.8	E	8.8	ENE	0.0	0.0	0.0	8.8	
24	5.2	9.8	1.3	2.4	NW	5.2	SSE	7.0	SE	0.0	0.0	0.0	6.0	
25	5.1	12.2	-0.1	1.8	NW	4	SE	7.2	NE	0.0	0.0	0.0	3.6	
26	6.9	11.6	0.7	3.2	E	7.1	ENE	10.9	ENE	0.5	0.5	0.5	2.2	
27	10.2	11.5	8.0	2.8	WNW	6.1	E	9.8	E	15.5	4.5	1.0	0.0	
28	8.1	11.0	6.9	3.7	NE	6.5	ENE	11.0	ENE	0.0	0.0	0.0	0.0	
前半旬	3.9	8.7	-0.1	2.4	NW					2.5			27.4	
後半旬	8.4	11.4	5.2	3.2	E					16.0			2.2	
旬	5.6	9.7	1.9	2.7	NW					18.5			29.6	
平年差/比	+0.9	+1.0	+1.1							50			106	

観測所名	西郷岬										10 以上積算気温			日照 (h)
	気温()			風向・風速(m/s)						降水量(mm)				
	平均	最高	最低	平均	最多	最大	風向	瞬間	風向	日計	1時間	10分		
21	2.4	5.9	0.5	4.5	N	6.9	NE	9.3	NE	2.0	1.5	0.5		
22	3.5	6.6	0.0	3.7	NNE	7	ENE	10.3	ENE	0.0	0.0	0.0		
23	4.3	7.2	0.5	3.7	E	5.7	ENE	8.7	ENE	0.0	0.0	0.0		
24	6.4	9.0	4.6	3.1	E	5.7	SSE	8.2	SSE	0.0	0.0	0.0		
25	6.8	12.5	3.2	2.5	NNE	5.1	SSW	6.7	SSW	0.0	0.0	0.0		
26	8.3	10.4	4.3	4.1	E	6.8	ESE	9.8	ESE	0.5	0.5	0.5		
27	9.9	11.1	8.6	3.7	ESE	7.3	ENE	9.3	ENE	15.0	4.5	1.0		
28	8.0	10.5	6.5	6.8	NE	10.1	NNE	12.9	NE	0.0	0.0	0.0		
前半旬	4.7	8.2	1.8	3.5	N					2.0				
後半旬	8.7	10.7	6.5	4.9	NE					15.5				
旬	6.2	9.2	3.5	4.0	E					17.5				
平年差/比	//	//	//							//				

観測所名	海士										10 以上積算気温			日照 (h)
	気温()			風向・風速(m/s)						降水量(mm)				
	平均	最高	最低	平均	最多	最大	風向	瞬間	風向	日計	1時間	10分		
21	3.2	6.2	-0.5	2.1	NE	4.6	NE	7.9	NE	3.0	3.0	1.0	5.5	
22	4.3	7.0	0.2	2.0	ENE	4.8	E	7.9	NE	0.0	0.0	0.0	4.2	
23	4.7	7.8	-0.5	1.8	E	3.7	ENE	7.4	ENE	0.0	0.0	0.0	6.3	
24	6.4	10.7	1.7	1.7	ESE	3.8	ESE	8.8	SSW	0.0	0.0	0.0	7.1	
25	4.6	11.5	-0.9	0.6	ENE	2.3	NNE	4.4	NE	0.0	0.0	0.0	3.7	
26	8.4	11.2	0.4	1.9	E	4.1	E	9.2	ENE	1.0	0.5	0.5	1.9	
27	10.5	12.8	8.8	1.9	ESE	4.5	E	9.0	ESE	15.0	4.5	1.5	0.0	
28	8.5	11.0	6.3	3.0	ENE	6.1	ENE	10.4	E	0.0	0.0	0.0	0.0	
前半旬	4.6	8.6	0.0	1.6	ENE					3.0			26.8	
後半旬	9.1	11.7	5.2	2.3	E					16.0			1.9	
旬	6.3	9.8	1.9	1.9	ENE					19.0			28.7	
平年差/比	+1.2	+1.1	+1.1							64			116	

観測所名	鹿島										10 以上積算気温			日照 (h)
	気温()			風向・風速(m/s)						降水量(mm)				
	平均	最高	最低	平均	最多	最大	風向	瞬間	風向	日計	1時間	10分		
21	2.6	5.7	-1.2	1.4	NE	4.9	NE	8.5	NE	3.0	2.0	1.0	0.4	
22	3.8	8.8	-1.2	1.8	ESE	5.5	ESE	9.4	SE	0.0	0.0	0.0	7.0	
23	4.4	9.7	-2.0	1.9	ENE	6	ESE	8.3	ESE	0.0	0.0	0.0	8.2	
24	6.5	11.8	0.0	1.6	WSW	3.7	N	6.2	W	0.0	0.0	0.0	8.1	
25	5.8	12.7	0.4	1.3	W	5.2	W	7.6	W	0.0	0.0	0.0	4.3	
26	6.9	11.7	0.3	1.5	E	5.2	E	9.4	E	2.0	1.0	0.5	2.3	
27	10.0	12.8	8.0	1.4	E	4.6	ESE	6.8	ESE	13.0	3.5	1.5	0.0	
28	9.0	12.3	5.5	1.9	ENE	4.8	NE	8.6	ENE	0.0	0.0	0.0	1.0	
前半旬	4.6	9.7	-0.8	1.6	ENE					3.0			28.0	
後半旬	8.6	12.3	4.6	1.6	ENE					15.0			3.3	
旬	6.1	10.7	1.2	1.6	ENE					18.0			31.3	
平年差/比	+0.9	+1.5	+0.4							52			124	

-) : 統計値を求める対象となる資料の一部が欠けているが、その範囲が許容の範囲内の値。
-] : 統計値を求める対象となる資料が、許容する範囲内の資料数を満たさず、十分な信頼を保証できない値。
- × : 統計値を求める対象となる資料が、参考値もしくは欠測により全く統計値を求めることができない。

地域気象観測旬報

2014年2月21日～28日 島根県 (68)
(2/5)

観測所名	斐川										10 以上積算気温			日照 (h)
	気温()			風向・風速(m/s)						降水量(mm)				
	平均	最高	最低	平均	最多	最大	風向	瞬間	風向	日計	1時間	10分		
21	2.9	6.7	0.1	3.3	SSE	7.8	ENE	8.7	E	1.0	0.5	0.5		
22	3.8	8.6	-0.9	4.1	SSE	7.8	E	8.7	E	0.0	0.0	0.0		
23	4.2	9.8	-0.3	3.5	SSE	7.8	E	9.3	E	0.0	0.0	0.0		
24	6.0	13.0	-0.9	3.3	SSE	7.3	WSW	8.7	WSW	0.0	0.0	0.0		
25	6.3	14.0	0.5	3.3	SE	7	W	9.8	WSW	0.0	0.0	0.0		
26	6.1	10.0	1.3	3.5	ENE	7	ENE	8.2	E	2.0	0.5	0.5		
27	9.8	12.3	6.8	3.4	ENE	7	E	8.7	ENE	10.0	3.0	1.0		
28	8.9	12.2	5.3	4.8	ENE	8.3	ENE	10.3	ENE	0.0	0.0	0.0		
前半旬	4.6	10.4	-0.3	3.5	SSE					1.0				
後半旬	8.3	11.5	4.5	3.9	ENE					12.0				
旬	6.0	10.8	1.5	3.7	SSE					13.0				
平年差/比	-0.6	//	//							43				

観測所名	松江										10 以上積算気温			日照 (h)
	気温()			風向・風速(m/s)						降水量(mm)				
	平均	最高	最低	平均	最多	最大	風向	瞬間	風向	日計	1時間	10分		
21	3.0	6.1	0.0	2.2	E	4.9	NE	7.7	ESE	3.5	2.0	1.0	2.4	
22	4.1	8.6	-0.1	2.6	E	6.5	ESE	9.9	E	0.0	0.0	0.0	7.7	
23	5.1	10.1	0.6	3.4	E	5.9	NE	8.5	ENE	0.0	0.0	0.0	9.6	
24	6.9	13.5	1.3	2.2	W	5.9	WSW	9.0	W	0.0	0.0	0.0	8.1	
25	7.3	15.0	2.0	2.0	W	6.6	W	9.4	WSW	0.0	0.0	0.0	7.1	
26	7.3	10.7	2.7	3.0	E	4.9	E	7.7	E	2.5	1.0	0.5	2.2	
27	9.8	13.7	7.5	2.8	E	5.9	E	8.1	E	11.5	2.5	1.0	0.2	
28	9.4	12.3	7.2	3.9	ENE	6.9	ENE	11.6	ENE	0.0	0.0	0.0	1.1	
前半旬	5.3	10.7	0.8	2.5	E					3.5			34.9	
後半旬	8.8	12.2	5.8	3.2	E					14.0			3.5	
旬	6.6	11.3	2.7	2.8	E					17.5			38.4	
平年差/比	+1.4	+1.6	+1.3							47			136	

観測所名	出雲										10 以上積算気温			日照 (h)
	気温()			風向・風速(m/s)						降水量(mm)				
	平均	最高	最低	平均	最多	最大	風向	瞬間	風向	日計	1時間	10分		
21	2.9	7.9	-1.3	2.8	ENE	6	ENE	8.4	NE	1.5	0.5	0.5	5.0	
22	4.3	9.4	-1.3	3.3	ENE	6.1	NE	9.1	ESE	0.0	0.0	0.0	7.7	
23	5.0	10.1	-0.1	3.7	ENE	6.9	NNE	10.8	NNE	0.0	0.0	0.0	10.1	
24	6.3	12.0	-1.6	2.0	WSW	5.1	W	8.9	WSW	0.0	0.0	0.0	8.7	
25	6.5	12.8	1.4	1.5	W	4.9	W	8.5	WNW	0.0	0.0	0.0	7.3	
26	6.1	10.5	1.4	2.5	ENE	4.8	ENE	6.3	ENE	2.0	0.5	0.5	1.6	
27	9.5	12.5	6.1	2.1	NE	6.3	ENE	8.6	ENE	13.0	4.0	1.0	0.0	
28	9.4	13.5	5.2	3.4	ENE	7.5	ENE	11.0	ENE	0.0	0.0	0.0	2.6	
前半旬	5.0	10.4	-0.6	2.7	ENE					1.5			38.8	
後半旬	8.3	12.2	4.2	2.7	ENE					15.0			4.2	
旬	6.3	11.1	1.2	2.7	ENE					16.5			43.0	
平年差/比	+1.1	+1.6	+0.4							51			155	

観測所名	大田										10 以上積算気温			日照 (h)
	気温()			風向・風速(m/s)						降水量(mm)				
	平均	最高	最低	平均	最多	最大	風向	瞬間	風向	日計	1時間	10分		
21	4.0	9.6	0.5	1.9	SE	4.2	N	7.9	N	0.0	0.0	0.0	7.7	
22	5.0	10.5	0.1	1.8	SE	5.3	N	9.1	N	0.0	0.0	0.0	9.0	
23	5.6	11.5	0.4	1.7	SSE	5.1	N	8.9	N	0.0	0.0	0.0	9.4	
24	7.2	13.3	1.3	1.8	SSE	3.9	WNW	8.3	WNW	0.0	0.0	0.0	8.7	
25	7.6	13.8	2.9	1.6	SE	3.9	NNW	7.2	NNW	0.0	0.0	0.0	6.6	
26	7.0	11.4	1.5	1.5	SE	4	SSE	7.2	SE	4.0	2.5	1.0	0.9	
27	9.9	13.3	7.6	0.9	SSE	2.8	SE	6.9	W	18.0	5.5	1.5	0.0	
28	10.2	15.5	7.0	1.4	SE	4.4	N	7.8	NE	0.5	0.5	0.5	1.7	
前半旬	5.9	11.7	1.0	1.8	SE					0.0			41.4	
後半旬	9.0	13.4	5.4	1.3	SE					22.5			2.6	
旬	7.1	12.4	2.7	1.6	SE					22.5			44.0	
平年差/比	+1.4	+2.2	+1.1							66			153	

地域気象観測旬報

2014年2月21日～28日 島根県 (68)
(3/5)

観測所名	掛合										10 以上積算気温			0
	気温()			風向・風速(m/s)						降水量(mm)			日照 (h)	
	平均	最高	最低	平均	最多	最大	風向	瞬間	風向	日計	1時間	10分		
21	1.2	5.9	-1.8	0.9	NNW	4.1	NW	6.6	NNW	1.0	0.5	0.5	1.7	
22	1.8	8.7	-2.8	0.8	NNW	4.1	NW	6.2	NW	0.0	0.0	0.0	6.1	
23	2.8	10.1	-1.9	0.9	NNW	4.5	NW	7.8	N	0.0	0.0	0.0	7.4	
24	4.0	12.2	-2.3	1.0	SSE	4.2	N	8.1	N	0.0	0.0	0.0	6.8	
25	5.0	13.0	-0.2	1.0	SE	3.8	WNW	7.6	N	0.0	0.0	0.0	6.7	
26	4.8	11.9	-1.3	0.6	SSE	2.4	SE	4.8	SSE	1.5	1.0	0.5	0.8	
27	8.9	12.6	5.9	0.8	SSE	2.3	NNW	4.8	WNW	13.0	5.0	1.0	0.2	
28	8.2	13.7	4.4	1.3	NW	4.3	NW	7.4	NNW	0.5	0.5	0.5	2.3	
前半旬	3.0	10.0	-1.8	0.9	NNW					1.0			28.7	
後半旬	7.3	12.7	3.0	0.9	SSE					15.0			3.3	
旬	4.6	11.0	0.0	0.9	SSE					16.0			32.0	
平年差/比	+1.4	+3.0	+1.0							35			147	

観測所名	赤名										10 以上積算気温			0
	気温()			風向・風速(m/s)						降水量(mm)			日照 (h)	
	平均	最高	最低	平均	最多	最大	風向	瞬間	風向	日計	1時間	10分		
21	-0.1	5.8	-3.8	1.0	N	3.9	NNE	7.3	NNE	0.0	0.0	0.0	2.9	
22	0.0	6.6	-5.5	0.7	NNE	3.1	NNE	6.3	NNE	0.0	0.0	0.0	6.0	
23	1.4	8.0	-3.4	0.8	N	2.9	SSE	5.9	SE	0.0	0.0	0.0	5.6	
24	2.3	10.1	-3.3	0.7	N	3.3	SE	6.5	N	0.0	0.0	0.0	7.2	
25	3.4	11.8	-1.2	0.7	S	2.7	N	7.5	NNW	0.0	0.0	0.0	5.3	
26	3.3	7.6	-2.1	0.7	SSE	3	SSE	6.7	SE	9.5	6.0	1.5	1.6	
27	7.8	11.0	5.3	0.9	SSE	3.5	SSE	9.3	SE	9.0	6.5	1.5	0.2	
28	7.5	12.3	3.2	0.7	N	3.2	NNE	5.1	NNE	0.5	0.5	0.5	3.4	
前半旬	1.4	8.5	-3.4	0.8	N					0.0			27.0	
後半旬	6.2	10.3	2.1	0.8	SSE					19.0			5.2	
旬	3.2	9.2	-1.3	0.8	N					19.0			32.2	
平年差/比	+1.9	+3.3	+1.8							42			146	

観測所名	横田										10 以上積算気温			0
	気温()			風向・風速(m/s)						降水量(mm)			日照 (h)	
	平均	最高	最低	平均	最多	最大	風向	瞬間	風向	日計	1時間	10分		
21	-0.9	3.4	-3.8	1.0	NE	4	NE	7.0	NE	1.5	1.0	0.5	1.3	
22	0.0	5.5	-5.2	1.1	NE	4.2	NNE	7.0	ESE	0.0	0.0	0.0	7.8	
23	1.3	7.9	-3.0	1.2	ENE	4.5	NE	7.1	NE	0.0	0.0	0.0	9.7	
24	2.8	10.9	-3.3	0.9	WNW	5.4	NW	9.5	WNW	0.0	0.0	0.0	8.4	
25	3.5	11.9	-1.8	1.0	SSW	4.3	NW	7.3	W	0.0	0.0	0.0	5.3	
26	4.2	10.1	-2.6	1.0	S	4.7	ESE	13.9	E	0.0	0.0	0.0	1.8	
27	8.7	13.4	4.9	1.6	WNW	4.5	SSW	8.7	SE	4.5	2.0	0.5	1.1	
28	6.3	11.4	3.1	1.2	NE	4.9	NNE	8.6	NE	0.5	0.5	0.5	1.7	
前半旬	1.3	7.9	-3.4	1.0	ENE					1.5			32.5	
後半旬	6.4	11.6	1.8	1.3	NE					5.0			4.6	
旬	3.2	9.3	-1.5	1.1	NE					6.5			37.1	
平年差/比	+1.4	+2.5	+1.3							17			142	

観測所名	川本										10 以上積算気温			0
	気温()			風向・風速(m/s)						降水量(mm)			日照 (h)	
	平均	最高	最低	平均	最多	最大	風向	瞬間	風向	日計	1時間	10分		
21	2.1	9.1	-1.8	0.8	NNW	2.5	NNE	4.8	NE	5.0	4.0	1.5	3.8	
22	2.8	11.4	-3.0	0.9	N	2.7	NW	5.5	N	0.0	0.0	0.0	7.1	
23	4.5	12.3	-0.8	1.1	ENE	3.1	N	6.4	NNE	0.0	0.0	0.0	8.1	
24	4.8	14.4	-2.1	0.8	NW	3.1	NNW	7.2	W	0.0	0.0	0.0	8.4	
25	5.6	14.1	-0.2	0.8	W	4	SSW	7.1	SSW	0.0	0.0	0.0	6.6	
26	5.4	10.6	-0.3	0.9	N	3	S	7.3	SSE	10.0	4.5	1.0	0.6	
27	9.8	13.1	6.4	1.2	SW	3	SSW	7.8	S	7.5	4.5	1.0	0.1	
28	9.9	15.5	6.7	0.9	N	2.6	NNE	4.8	NNE	0.5	0.5	0.5	1.9	
前半旬	4.0	12.3	-1.6	0.9	ENE					5.0			34.0	
後半旬	8.4	13.1	4.3	1.0	N					18.0			2.6	
旬	5.6	12.6	0.6	0.9	ENE					23.0			36.6	
平年差/比	+1.7	+3.5	+1.1							61			148	

地域気象観測旬報

2014年2月21日～28日 島根県 (68)
(4/5)

観測所名	浜田									10 以上積算気温				21
	気温()			風向・風速(m/s)						降水量(mm)			日照 (h)	
	平均	最高	最低	平均	最多	最大	風向	瞬間	風向	日計	1時間	10分		
21	4.4	8.5	1.0	2.6	ENE	5.1	N	8.6	NE	3.5	2.0	1.5	7.4	
22	4.9	10.1	0.3	3.5	ENE	5.5	E	9.2	E	0.0	0.0	0.0	8.5	
23	6.6	12.1	3.5	2.9	ENE	5.6	N	8.4	N	0.0	0.0	0.0	7.7	
24	7.2	12.9	2.0	2.8	ENE	5.1	WSW	7.0	WSW	0.0	0.0	0.0	9.5	
25	7.8	13.4	3.7	2.5	ENE	4.3	WSW	6.4	WSW	0.0	0.0	0.0	7.1	
26	7.7	12.3	3.3	2.7	ENE	6	E	8.0	E	8.5	2.0	0.5	0.2	
27	10.1	11.7	7.9	3.0	ENE	5.4	SW	7.2	WSW	14.5	6.5	1.5	0.0	
28	10.5	14.6	7.1	2.5	ENE	5.3	NE	8.3	NE	0.0	0.0	0.0	2.5	
前半旬	6.2	11.4	2.1	2.9	ENE					3.5			40.2	
後半旬	9.4	12.9	6.1	2.7	ENE					23.0			2.7	
旬	7.4	12.0	3.6	2.8	ENE					26.5			42.9	
平年差/比	+0.8	+1.4	+0.8							87			147	

観測所名	弥栄									10 以上積算気温				0
	気温()			風向・風速(m/s)						降水量(mm)			日照 (h)	
	平均	最高	最低	平均	最多	最大	風向	瞬間	風向	日計	1時間	10分		
21	0.4	6.8	-3.9	1.2	N	4.9	NNE	7.3	NNE	2.5	2.0	0.5	3.6	
22	0.7	8.4	-5.4	1.5	N	4.4	N	6.6	NNE	0.0	0.0	0.0	6.1	
23	2.9	10.8	-2.0	1.6	N	4.7	N	7.7	NNW	0.0	0.0	0.0	7.5	
24	2.5	11.8	-4.3	1.1	N	3.9	NW	6.4	WNW	0.0	0.0	0.0	9.6	
25	3.0	12.2	-3.4	1.4	N	3.3	NNW	6.2	N	0.0	0.0	0.0	6.3	
26	4.6	10.7	-2.2	1.9	N	8.2	SE	17.6	SE	8.0	3.0	1.0	0.4	
27	8.4	10.8	4.7	1.3	SW	5.6	SSE	14.7	SE	7.5	1.5	1.0	0.0	
28	7.8	14.9	2.4	0.9	NNE	4.2	N	7.3	N	0.0	0.0	0.0	2.2	
前半旬	1.9	10.0	-3.8	1.4	N					2.5			33.1	
後半旬	6.9	12.1	1.6	1.4	N					15.5			2.6	
旬	3.8	10.8	-1.8	1.4	N					18.0			35.7	
平年差/比	+1.1	+3.2	+0.5							43			130	

観測所名	瑞穂									10 以上積算気温				0
	気温()			風向・風速(m/s)						降水量(mm)			日照 (h)	
	平均	最高	最低	平均	最多	最大	風向	瞬間	風向	日計	1時間	10分		
21	0.7	7.5	-3.8	0.7	WNW	2.7	ENE	5.9	NE	1.5	1.0	1.0	3.2	
22	0.7	9.3	-5.9	0.7	WNW	3.1	ENE	5.7	E	0.0	0.0	0.0	7.5	
23	2.4	10.5	-2.8	0.9	E	3.7	E	6.9	SSE	0.0	0.0	0.0	8.2	
24	2.6	12.6	-4.8	0.7	WNW	4	W	7.5	W	0.0	0.0	0.0	9.5	
25	3.2	12.8	-3.6	0.8	WNW	3.9	W	7.1	WSW	0.0	0.0	0.0	7.0	
26	3.0	8.5	-3.2	1.2	ENE	4.1	E	6.3	E	14.0	6.0	1.5	0.9	
27	8.2	11.6	4.3	1.8	E	5.1	E	9.7	ESE	3.5	5.0	0.5	0.0	
28	7.8	14.3	1.6	0.8	WNW	2.7	ENE	4.6	ENE	0.5	0.5	0.5	2.9	
前半旬	1.9	10.5	-4.2	0.8	WNW					1.5			35.4	
後半旬	6.3	11.5	0.9	1.3	E					18.0			3.8	
旬	3.6	10.9	-2.3	1.0	E					19.5			39.2	
平年差/比	+1.6	+3.4	+0.4							47			138	

観測所名	高津									10 以上積算気温				20
	気温()			風向・風速(m/s)						降水量(mm)			日照 (h)	
	平均	最高	最低	平均	最多	最大	風向	瞬間	風向	日計	1時間	10分		
21	3.6	8.4	-0.3	2.5	SSE	4.8	SSE	7.7	SSW	2.0	2.0	1.0		
22	4.4	9.7	-0.3	2.8	SSE	5.1	N	7.2	N	0.0	0.0	0.0		
23	5.4	10.2	1.6	2.8	SSE	4.6	SSE	7.2	SSE	0.0	0.0	0.0		
24	6.1	11.7	1.2	3.4	SSE	5.5	NW	7.2	NW	0.0	0.0	0.0		
25	6.9	12.8	2.7	3.1	SSE	5.6	S	8.2	SSE	0.0	0.0	0.0		
26	7.8	12.4	2.9	2.0	SSE	3.9	SSE	5.1	SE	12.0	2.5	0.5		
27	10.2	11.7	8.0	1.8	SSE	4.9	NE	7.2	NNE	7.5	3.5	1.0		
28	10.1	14.1	6.7	2.5	SSE	4.3	WNW	6.7	NE	0.0	0.0	0.0		
前半旬	5.3	10.6	1.0	2.9	SSE					2.0				
後半旬	9.4	12.7	5.9	2.1	SSE					19.5				
旬	6.8	11.4	2.8	2.6	SSE					21.5				
平年差/比	-0.7	-0.5	+0.1							79				

地域気象観測旬報

2014年2月21日～28日 島根県 (68)

(5/5)

観測所名	益田										10 以上積算気温			22
日付	気温()			風向・風速(m/s)						降水量(mm)			日照 (h)	
	平均	最高	最低	平均	最多	最大	風向	瞬間	風向	日計	1時間	10分		
21	4.4	9.6	-0.1	1.5	ESE	3.1	N	6.3	N	1.5	1.5	0.5	6.0	
22	5.2	11.3	0.0	1.3	SSE	3.9	N	7.5	NNE	0.0	0.0	0.0	6.5	
23	6.1	11.9	1.6	1.2	SE	3.4	N	6.6	N	0.0	0.0	0.0	8.7	
24	6.5	12.5	0.3	1.3	SSE	3.2	NW	6.2	W	0.0	0.0	0.0	9.2	
25	7.6	13.5	2.2	1.2	SSE	2.9	WNW	5.1	WNW	0.0	0.0	0.0	7.4	
26	7.9	12.4	2.7	0.7	ESE	1.5	WNW	4.6	ESE	11.5	2.5	0.5	0.2	
27	10.5	12.4	7.1	0.8	SSE	2.3	WNW	4.6	WNW	7.5	3.0	1.0	0.0	
28	11.0	15.5	6.9	1.1	N	3.5	N	6.6	N	0.0	0.0	0.0	4.0	
前半旬	6.0	11.8	0.8	1.3	SSE					1.5			37.8	
後半旬	9.8	13.4	5.6	0.9	SSE					19.0			4.2	
旬	7.4	12.4	2.6	1.1	SSE					20.5			42.0	
平年差/比	+1.0	+1.8	+0.6							69			140	

観測所名	津和野										10 以上積算気温			10
日付	気温()			風向・風速(m/s)						降水量(mm)			日照 (h)	
	平均	最高	最低	平均	最多	最大	風向	瞬間	風向	日計	1時間	10分		
21	1.9	8.2	-2.6	0.6	S	2.8	NNE	5.8	NNE	1.5	1.0	0.5	1.8	
22	3.0	12.6	-2.4	0.7	SSE	3.2	NNE	6.2	NNE	0.0	0.0	0.0	5.1	
23	4.0	12.4	-1.5	1.1	S	3.7	NNE	7.2	NNE	0.0	0.0	0.0	6.6	
24	4.7	14.3	-2.6	0.9	S	4	NNE	7.3	NE	0.0	0.0	0.0	7.6	
25	5.5	15.1	-0.9	0.9	SSW	3.4	NNE	6.8	N	0.0	0.0	0.0	7.1	
26	6.1	11.2	0.6	1.4	SSW	8.3	SW	16.9	S	13.0	4.0	1.0	0.0	
27	10.3	12.4	6.5	1.7	NNE	8.8	SSW	21.8	S	1.5	1.0	0.5	0.0	
28	9.9	17.5	5.6	1.0	NNE	3.4	NNE	6.1	NNE	0.0	0.0	0.0	3.5	
前半旬	3.8	12.5	-2.0	0.8	SSW					1.5			28.2	
後半旬	8.8	13.7	4.2	1.4	SSW					14.5			3.5	
旬	5.7	13.0	0.3	1.0	SSW					16.0			31.7	
平年差/比	+1.2	+3.0	+0.5							40			127	

観測所名	吉賀										10 以上積算気温			0
日付	気温()			風向・風速(m/s)						降水量(mm)			日照 (h)	
	平均	最高	最低	平均	最多	最大	風向	瞬間	風向	日計	1時間	10分		
21	1.6	9.0	-3.5	1.4	NE	6.9	ENE	10.9	NE	0.0	0.0	0.0	5.6	
22	2.2	10.3	-3.9	1.0	ENE	5.5	ENE	8.3	ENE	0.0	0.0	0.0	6.0	
23	3.0	11.8	-2.6	1.4	NE	5.3	NE	8.9	NE	0.0	0.0	0.0	8.0	
24	3.5	12.8	-3.7	1.4	NE	6.5	ENE	10.0	ENE	0.0	0.0	0.0	8.4	
25	4.9	13.9	-0.6	1.3	NE	5.2	NE	9.6	NE	0.0	0.0	0.0	7.8	
26	5.3	10.4	-0.4	1.8	WSW	7.7	WSW	13.8	SW	22.5	5.0	1.5	0.0	
27	9.5	12.7	5.8	2.7	NNE	6.8	WSW	13.3	WSW	6.0	3.0	1.0	0.0	
28	9.8	16.5	4.9	1.8	NE	6.3	ENE	9.3	ENE	0.0	0.0	0.0	4.1	
前半旬	3.0	11.6	-2.9	1.3	NE					0.0			35.8	
後半旬	8.2	13.2	3.4	2.1	NE					28.5			4.1	
旬	5.0	12.2	-0.5	1.6	NE					28.5			39.9	
平年差/比	//	//	//							//			//	

地域雨量観測旬報

2014年2月21日～28日 島根県 (68)

(1/1)

観測所名	大東				伯太				佐田				福光				桜江				三隅						
	降水量(mm)				降水量(mm)				降水量(mm)				降水量(mm)				降水量(mm)				降水量(mm)						
	日計	平年比	最大1時間	最大10分間	日計	平年比	最大1時間	最大10分間	日計	平年比	最大1時間	最大10分間	日計	平年比	最大1時間	最大10分間	日計	平年比	最大1時間	最大10分間	日計	平年比	最大1時間	最大10分間	日計	平年比	最大1時間
21	3.0		2.0	1.0	2.0		1.5	0.5	1.0		1.0	0.5	3.0		3.0	1.0	0.5	0.5	0.5	2.5		1.5	0.5				
22	0.0		0.0	0.0	0.0		0.0	0.0	0.0		0.0	0.0	0.0		0.0	0.0	0.0	0.0	0.0	0.0	0.0		0.0	0.0			
23	0.0		0.0	0.0	0.0		0.0	0.0	0.0		0.0	0.0	0.0		0.0	0.0	0.0	0.0	0.0	0.0	0.0		0.0	0.0			
24	0.0		0.0	0.0	0.0		0.0	0.0	0.0		0.0	0.0	0.0		0.0	0.0	0.0	0.0	0.0	0.0	0.0		0.0	0.0			
25	0.0		0.0	0.0	0.0		0.0	0.0	0.0		0.0	0.0	0.0		0.0	0.0	0.0	0.0	0.0	0.0	0.0		0.0	0.0			
半旬計/最大	3.0	14	2.0	1.0	2.0	8	1.5	0.5	1.0	4	1.0	0.5	3.0	18	3.0	1.0	0.5	2	0.5	0.5	2.5	13	1.5	0.5			
26	2.0		1.0	0.5	1.0		0.5	0.5	2.0		1.0	0.5	7.0		2.5	0.5	10.0		3.5	1.0	14.5		3.5	1.0			
27	12.5		3.5	1.0	11.5		4.0	1.0	17.0		5.0	1.5	15.0		5.0	1.5	8.5		5.0	1.5	12.0		5.5	1.5			
28	0.0		0.0	0.0	0.0		0.0	0.0	0.0		0.0	0.0	0.0		0.0	0.0	0.0		0.0	0.0	0.0		0.0	0.0			
半旬計/最大	14.5	107	3.5	1.0	12.5	82	4.0	1.0	19.0	117	5.0	1.5	22.0	204	5.0	1.5	18.5	127	5.0	1.5	26.5	215	5.5	1.5			
旬計	17.5	48			14.5	34			20.0	46			25.0	93			19.0	50			29.0	93					
旬最大	12.5		3.5	1.0	11.5		4.0	1.0	17.0		5.0	1.5	15.0		5.0	1.5	10.0		5.0	1.5	14.5		5.5	1.5			
起日	27		27	27	27		27	27	27		27	27	27		27	27	26		27	27	26		27	27			

観測所名	波佐				匹見																						
	降水量(mm)				降水量(mm)				降水量(mm)				降水量(mm)				降水量(mm)				降水量(mm)						
	日計	平年比	最大1時間	最大10分間	日計	平年比	最大1時間	最大10分間	日計	平年比	最大1時間	最大10分間	日計	平年比	最大1時間	最大10分間	日計	平年比	最大1時間	最大10分間	日計	平年比	最大1時間	最大10分間	日計	平年比	最大1時間
21	4.0		1.5	1.0	0.0		0.0	0.0																			
22	0.0		0.0	0.0	0.0		0.0	0.0																			
23	0.0		0.0	0.0	0.0		0.0	0.0																			
24	0.0		0.0	0.0	0.0		0.0	0.0																			
25	0.0		0.0	0.0	0.0		0.0	0.0																			
半旬計/最大	4.0	14	1.5	1.0	0.0	0	0.0	0.0																			
26	11.5		3.0	1.0	11.5		3.5	1.5																			
27	4.5		1.5	0.5	1.5		0.5	0.5																			
28	0.0		0.0	0.0	0.0		0.0	0.0																			
半旬計/最大	16.0	90	3.0	1.0	13.0	84	3.5	1.5																			
旬計	20.0	42			13.0	31																					
旬最大	11.5		3.0	1.0	11.5		3.5	1.5																			
起日	26		26	26	26		26	26																			

]: 統計値を求める対象となる資料の一部が欠けているが、その範囲が許容の範囲内の値。

] : 統計値を求める対象となる資料が、許容する範囲内の資料数を満たさず、十分な信頼を保証できない値。

x : 統計値を求める対象となる資料が、参考値もしくは欠測により全く統計値を求めることができない。

地域気象観測月報(集計値)

島根県 (68) 2014年2月
1/2頁

観測所名	西郷	西郷岬	海士	鹿島	斐川	松江	出雲	大田	掛合	横田	赤名	川本	浜田	瑞穂	弥栄
気															
平均	4.1	4.2	4.7	4.6	4.5	4.7	4.4	5.2	2.7	1.2	1.0	3.7	5.6)	1.6	1.9
平年差	-0.2	-1	-0.2	-0.1	-0.8	0	-0.4	0	0	0.1	0.3	0.6	-0.6	0.3	-0.1
最高	16.4	15.9	16.6	18.1	17.9	17.1	17.9	18.3	18.2	17.1	14.0	20.4	18.0)	18.7	17.9
起日	2	2	2	2	2	2	2	2	2	2	2	2	2	2	2
最低	-2.4	-3.3	-1.9	-2.0	-2.2	-1.2	-2.8	-1.7	-4.3	-7.2	-8.2	-3.2	-0.5)	-6.5	-7.4
起日	5	5	17	23	17	5	17	7	7	7	6	20	6	6	6
最高平均	7.3	6.9	7.6	8.2	8.2	8.4	8.3	9.1	7.1	5.3	5.0	8.7	9.4)	6.7	6.8
最高平年差	-0.9	-1.4	-0.6	-0.5	-1.4	-0.5	-0.6	-0.3	0.0	-0.5	0.1	0.6	-0.5	0.4	0.2
最低平均	1.3	1.9	1.6	1.2	1.2	1.9	0.9	2.0	-0.6	-2.2	-2.5	-0.1	2.6)	-2.3	-2.0
最低平年差	0.7	-0.1	0.8	0.4	0.0	0.9	0.3	0.5	0.6	1.0	0.9	0.7	0.0	0.8	0.5
積算気温	24	13	25	22	12	12	22	45	12	0	0	12	56)	0	11
温															
平均0 未満日数	1	2	0	0	0	0	0	0	5	12	14	1	0)	8	6
平均25 以上日数	0	0	0	0	0	0	0	0	0	0	0	0	0)	0	0
最高0 未満日数	0	0	0	0	0	0	0	0	0	3	4	0	0)	1	1
最高25 以上日数	0	0	0	0	0	0	0	0	0	0	0	0	0)	0	0
最高30 以上日数	0	0	0	0	0	0	0	0	0	0	0	0	0)	0	0
最高35 以上日数	0	0	0	0	0	0	0	0	0	0	0	0	0)	0	0
最低0 未満日数	10	5	9	10	10	6	14	5	22	23	23	19	2)	23	23
最低25 以上日数	0	0	0	0	0	0	0	0	0	0	0	0	0)	0	0
日照															
月計	61.9		59.4	61.0		68.9	77.7	84.7	62.8	68.1	67.2	74.7	82.5)	83.8	86.1
平年比	70		80	80		81	97	104	96	87	103	104	97	97	107
0.1時間未満日数	7		5	7		7	6	3	7	8	4	5	6	7	5
風向・風速															
平均風速	3.3	5.0	2.9	2.4	5.0	3.5	3.1	2.3	1.1)	1.7)	1.6)	1.2)	4.0)	1.2)	1.8)
最大風速	9.5	13	7.5	8.9	13.1	9.7	9.5	7.7	7.4)	7.4)	6.0)	6.9)	11.0)	6.4)	8.2)
最大風速風向	NE	ENE	ENE	SW	N	ENE	NE	N	NNW	NNW	NNE	NNW	ENE	NE	SE
起日	14	14	7	2	15	14	14	15	15	15	14	15	7	11	26
最大瞬間風速	16.5	19	14.6	16.8	17	16.1	14.9	17.8	14.0)	14.7)	11.7)	14.3)	18.4)	13.9)	17.6)
最大瞬間風速風向	N	NNE	WSW	N	N	NE	ENE	NNE	N	NE	NNE	NNW	NNE	NNW	SE
起日	15	4	2	15	15	14	14	15	15	18	15	15	15	15	26
最多風向	NNE	N)	NE	NE	NE	E	ENE	NE	NNW)	NE)	N)	NNE)	ENE)	NE)	N)
10m/s以上日数	0	7	0	0	9	0	0	0	0)	0)	0)	0)	5)	0)	0)
15m/s以上日数	0	0	0	0	0	0	0	0	0)	0)	0)	0)	0)	0)	0)
20m/s以上日数	0	0	0	0	0	0	0	0	0)	0)	0)	0)	0)	0)	0)
30m/s以上日数	0	0	0	0	0	0	0	0	0)	0)	0)	0)	0)	0)	0)
降水															
月計	67.5	50.0	34.0	125.5	66.5	108.0	70.5	58.0	78.0)	83.5	52.0	59.0	76.0	63.5	64.5)
平年比	58	64	37	115	67	89	72	58	54	69	36	51	89	48	x
最大日降水量	19.0	15.0	15.0	29.5	15.5	26.5	15.0	18.0	16.0)	22.0	9.5	11.0	20.0	14.0	21.5)
起日	4	27	27	4	4	4	4	27	8	8	26	8	4	26	4
最大1時間降水量	4.5	4.5	4.5	4.5	3.5	6.0	4.0	5.5	5.0)	3.5	6.5	4.5	6.5	6.0	4.5)
起日 時分	27 05:13	27 05:03	27 04:57	9 21:26	4 12:47	4 15:47	27 05:54	27 05:27	27 06:54	4 13:34	27 00:19	27 00:22	27 05:43	26 23:40	4 15:04
最大10分間降水量	1.5	1.5	1.5	2.0	1.0	1.5	1.0	1.5	1.0)	1.0	1.5	1.5	1.5	1.5	1.0)
起日 時分	9 13:56	3 23:59	27 04:12	9 20:47	27 05:54	9 21:35	27 05:40	27 05:09	27 06:55	15 04:10	27 00:12	21 04:58	27 05:41	26 23:34	27 05:51
1mm以上日数	10	8	7	12	12	11	12	11	15	12	10	12	12	14	13)
10mm以上日数	3	2	1	5	3	5	3	2	3)	3	0	2	3	3	1)
30mm以上日数	0	0	0	0	0	0	0	0	0)	0)	0	0	0	0	0)
50mm以上日数	0	0	0	0	0	0	0	0	0)	0)	0	0	0	0	0)
70mm以上日数	0	0	0	0	0	0	0	0	0)	0)	0	0	0	0	0)
100mm以上日数	0	0	0	0	0	0	0	0	0)	0)	0	0	0	0	0)

-) : 統計値を求める対象となる資料の一部が欠けているが、その範囲が許容の範囲内の値。
-] : 統計値を求める対象となる資料が、許容する範囲内の資料数を満たさず、十分な信頼を保証できない値。
- x : 統計値を求める対象となる資料が、参考値もしくは欠測により全く統計値を求めることができない。

地域気象観測月報(集計値)

島根県 (68)

2014年2月
2/2頁

観測所名	高津	益田	津和野	吉賀		
気	平均	5.2	5.8	4.0	3.2	
	平年差	-1	-0.1	0.3	//	
	最高	19.1	20.0	20.5	20.4	
	起日	2	2	2	2	
	最低	-2.8	-1.1	-3.9	-4.8	
	起日	20	7	20	20	
	最高平均	9.1	10.1	9.2	8.4	
	最高平年差	-1.1	0.1	0.2	//	
	最低平均	1.8	2.1	0.2	-0.9	
	最低平年差	-0.4	0.3	0.9	//	
	積算気温	55	56	23	12	
	温	平均0 未満日数	0	0	0	2
		平均25 以上日数	0	0	0	0
		最高0 未満日数	0	0	0	0
最高25 以上日数		0	0	0	0	
最高30 以上日数		0	0	0	0	
最高35 以上日数		0	0	0	0	
最低0 未満日数		8	4	16	22	
最低25 以上日数		0	0	0	0	
日照		月計		91.3	77.5	96.3
		平年比		102	100	//
	0.1時間未満日数		5	9	8	
風向・風速	平均風速	3.3	1.8	1.6)	2.0	
	最大風速	12.6	6.3	8.8)	10.6	
	最大風速風向	NW	N	SSW	NE	
	起日	4	15	27	4	
	最大瞬間風速	17	13.4	21.8)	17.8	
	最大瞬間風速風向	WNW	N	S	NE	
	起日	4	15	27	4	
	最多風向	SSE)	N	N)	NE	
	10m/s以上日数	1	0	0)	1	
	15m/s以上日数	0	0	0)	0	
	20m/s以上日数	0	0	0)	0	
	30m/s以上日数	0	0	0)	0	
	降水量	月計	68.0	64.0	90.5	89.0
		平年比	88	75	83	//
最大日降水量		16.0	14.5	23.0	22.5	
起日		4	4	4	26	
最大1時間降水量		5.5	4.5	5.0	5.0	
起日 時分		4 11:15	4 13:22	4 11:30	26 23:11	
最大10分間降水量		2.0	1.5	2.0	1.5	
起日 時分		4 10:42	4 12:49	4 11:21	26 22:42	
1mm以上日数		12	11	13	11	
10mm以上日数		3	3	3	3	
30mm以上日数		0	0	0	0	
50mm以上日数		0	0	0	0	
70mm以上日数		0	0	0	0	
100mm以上日数		0	0	0	0	

地域雨量観測月報(集計値)

島根県 (68) 2014年2月
1/1頁

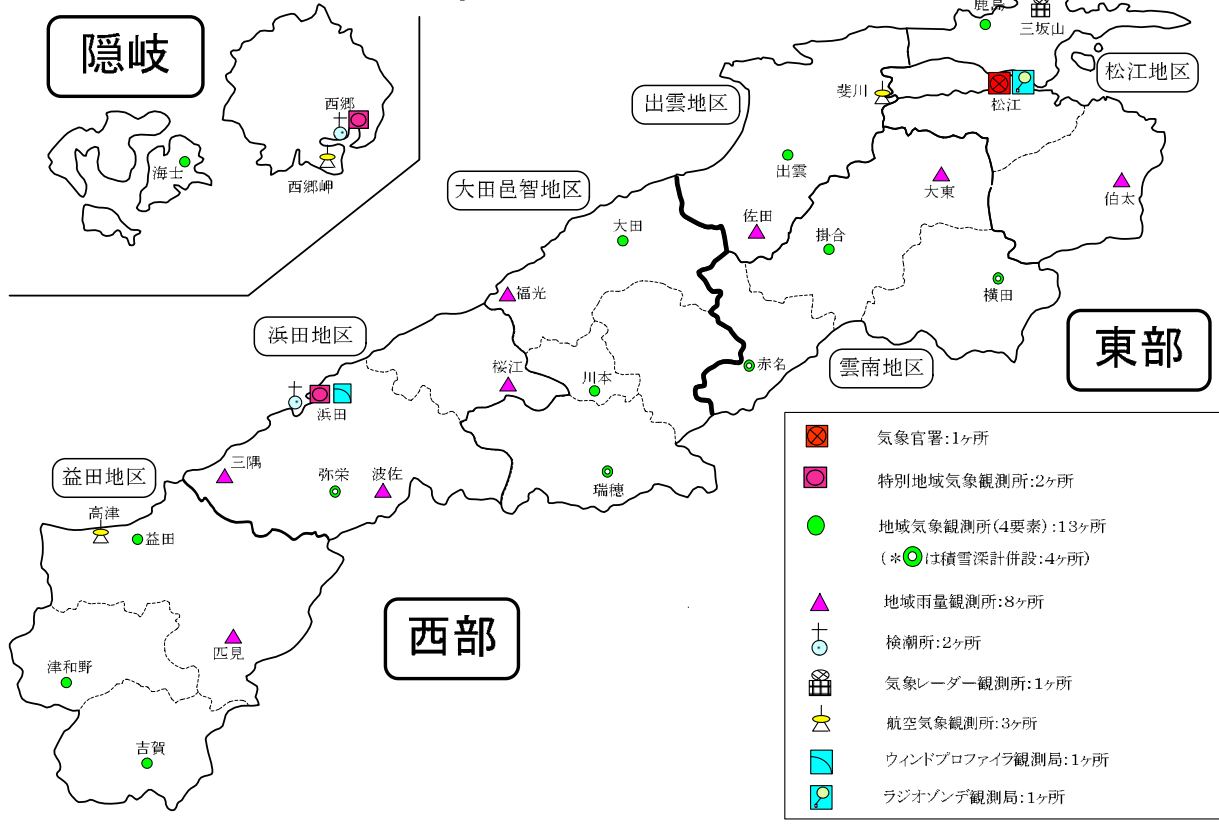
観測所名	大東	伯太	佐田	福光	桜江	三隅	波佐	匹見									
月計	98.5	142.5	82.5	60.0	57.5	80.0	79.5	72.0									
平年比	86	107	58	72	48	91	54	57									
最大日降水量	20.0	47.0	17.0	15.0	11.0	21.0	18.0	23.5									
起日	8	4	27	27	8	4	4	4									
最大1時間降水量	3.5	7.5	5.0	5.0	5.0	7.0	4.5	4.5									
起日 時分	27 06:29	4 15:57	27 06:14	27 06:13	27 06:36	4 10:08	4 15:21	4 10:39									
最大10分間降水量	1.0	3.5	1.5	1.5	1.5	2.0	1.5	1.5									
起日 時分	27 06:28	4 05:58	27 05:24	27 05:49	27 06:00	4 09:31	4 14:42	26 21:09									
1mm以上日数	13	13	13	11	10	12	13	14									
10mm以上日数	4	5	3	2	3	4	4	3									
30mm以上日数	0	1	0	0	0	0	0	0									
50mm以上日数	0	0	0	0	0	0	0	0									
70mm以上日数	0	0	0	0	0	0	0	0									
100mm以上日数	0	0	0	0	0	0	0	0									

観測所名																	
月計																	
平年比																	
最大日降水量																	
起日																	
最大1時間降水量																	
起日 時分																	
最大10分間降水量																	
起日 時分																	
1mm以上日数																	
10mm以上日数																	
30mm以上日数																	
50mm以上日数																	
70mm以上日数																	
100mm以上日数																	

観測所名																	
月計																	
平年比																	
最大日降水量																	
起日																	
最大1時間降水量																	
起日 時分																	
最大10分間降水量																	
起日 時分																	
1mm以上日数																	
10mm以上日数																	
30mm以上日数																	
50mm以上日数																	
70mm以上日数																	
100mm以上日数																	

-]: 統計値を求める対象となる資料の一部が欠けているが、その範囲が許容の範囲内の値。
-] : 統計値を求める対象となる資料が、許容する範囲内の資料数を満たさず、十分な信頼を保証できない値。
- × : 統計値を求める対象となる資料が、参考値もしくは欠測により全く統計値を求めることができない。

島根県内気象観測所配置図



平成25年4月1日現在

島根県地域気象観測所（アメダス）所在地一覧表

観測所	気温	降水量	日照	風向 風速	積雪	所在地	緯度	経度	海面上 の高さ
西郷	○	○	○	○	○	隠岐郡隠岐の島町西町大城ノ一（西郷特別地域気象観測所）	36°12.2'	133°20.0'	27m
西郷岬	○	○		○		隠岐郡隠岐の島町岬町（隠岐航空気象観測所）	36°10.7'	133°19.4'	80m
海士	○	○	○	○		隠岐郡海士町海士	36°05.8'	133°05.8'	3m
鹿島	○	○	○	○		松江市鹿島町北講武	35°31.2'	133°01.3'	5m
斐川	○	○		○		出雲市斐川町沖州（出雲航空気象観測所）	35°24.8'	132°53.4'	2m
松江	○	○	○	○	○	松江市西津田（松江地方気象台）	35°27.4'	133°03.9'	17m
出雲	○	○	○	○		出雲市芦渡町	35°19.9'	132°43.8'	20m
大東		○				雲南市大東町下阿用	35°19.1'	132°57.9'	56m
伯太		○				安来市伯太町西母里	35°21.0'	133°16.4'	23m
佐田		○				出雲市佐田町大呂	35°13.3'	132°43.4'	100m
大田	○	○	○	○		大田市大田町大田	35°11.4'	132°29.8'	30m
掛合	○	○	○	○		雲南市掛合町掛合	35°11.8'	132°48.9'	215m
横田	○	○	○	○	○	仁多郡奥出雲町稲原	35°10.4'	133°06.2'	369m
福光		○				大田市温泉津町福光	35°04.2'	132°20.0'	8m
赤名	○	○	○	○	○	飯石郡飯南町下赤名	35°00.1'	132°42.7'	444m
桜江		○				江津市桜江町川戸	34°57.2'	132°20.0'	32m
川本	○	○	○	○		邑智郡川本町川本	34°58.6'	132°29.5'	132m
浜田	○	○	○	○		浜田市大辻町（浜田特別地域気象観測所）	34°53.8'	132°04.2'	19m
瑞穂	○	○	○	○	○	邑智郡邑南町淀原	34°51.2'	132°31.8'	327m
三隅		○				浜田市三隅町三隅	34°47.3'	131°57.5'	11m
弥栄	○	○	○	○	○	浜田市弥栄町長安本郷	34°46.6'	132°06.5'	380m
波佐		○				浜田市金城町波佐	34°46.8'	132°11.8'	370m
高津	○	○		○		益田市内田町（石見航空気象観測所）	34°40.5'	131°47.4'	54m
益田	○	○	○	○		益田市あけぼの東町	34°40.6'	131°50.6'	4m
匹見		○				益田市匹見町匹見	34°34.3'	132°01.0'	259m
津和野	○	○	○	○		鹿足郡津和野町森村	34°27.7'	131°46.2'	165m
吉賀	○	○	○	○		鹿足郡吉賀町七日市	34°23.5'	131°53.6'	250m

※アメダス伯太の所在地に誤りがありましたので、今号より正しい所在地を掲載します。

（誤：伯太町母里 正：伯太町西母里）

中国地方 1か月予報

(3月1日から3月31日までの天候見通し)

平成26年2月28日
広島地方気象台発表

<予想される向こう1か月の天候>

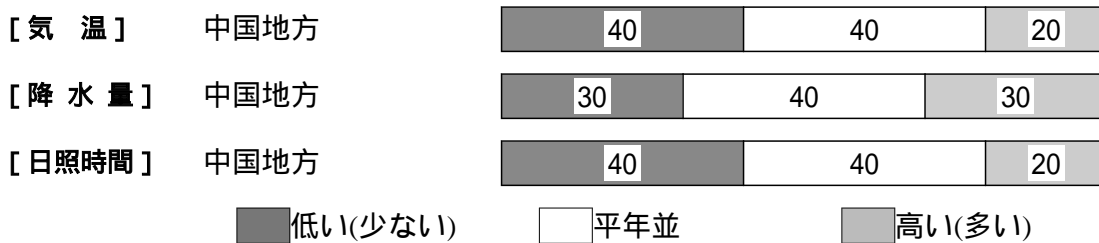
向こう1か月の出現の可能性が最も大きい天候と、特徴のある気温、降水量等の確率は以下のとおりです。

山陰では、天気は数日の周期で変わりますが、平年に比べ曇りや雨または雪の日が多いでしょう。山陽では、天気は数日の周期で変わりますが、平年に比べ晴れの日が少ない見込みです。

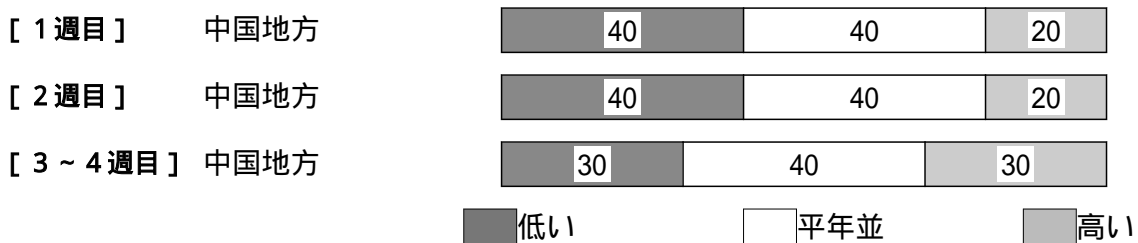
向こう1か月の平均気温は、平年並または低い確率ともに40%です。日照時間は、平年並または少ない確率ともに40%です。

週別の気温は、1週目は、平年並または低い確率ともに40%です。2週目は、平年並または低い確率ともに40%です。

<向こう1か月の気温、降水量、日照時間の各階級の確率(%)>



<気温経過の各階級の確率(%)>



<予報の対象期間>

1か月 : 3月1日(土) ~ 3月31日(月)
1週目 : 3月1日(土) ~ 3月7日(金)
2週目 : 3月8日(土) ~ 3月14日(金)
3~4週目 : 3月15日(土) ~ 3月28日(金)

<次回発表予定等>

1か月予報 : 毎週木曜日 14時30分 次回は3月6日
3か月予報 : 3月25日(火) 14時

< 参考資料（平年並の範囲等） >

(1) 30 年平均値（向こう 1 か月の平均気温、降水量等と 1 週目、2 週目、3 ~ 4 週目の平均気温）

	気 温 ()	降 水 量 (mm)	日照時間 (時間)	気 温()		
				1 週目	2 週目	3 ~ 4 週目
松江	7.5	121.1	119.6	6.0	7.0	8.4
西郷	6.8	109.8	124.3	5.5	6.4	7.7
浜田	8.5	110.8	125.5	7.3	8.1	9.3
鳥取	7.3	127.9	112.9	5.8	6.9	8.3
米子	7.6	118.7	121.6	6.2	7.1	8.5
境	7.7	127.8	120.2	6.3	7.2	8.7
広島	9.0	112.4	152.2	7.4	8.4	10.0
呉	8.9	99.6	154.2	7.5	8.4	9.9
福山	7.8	76.6	151.4	6.3	7.3	8.9
岡山	8.6	77.6	153.6	7.0	8.1	9.6
津山	6.2	95.5	138.2	4.6	5.7	7.3

なお、気温、降水量等の「平年並」の範囲は、地点ごとに幾分違いはありますが、下に示した地域平均の「平年並」の範囲を参考にしてください。

(2) 1981 ~ 2010 年のデータに基づいた向こう 1 か月地域平均の気温、降水量等の平年差（比）の「平年並」の範囲は次のとおりです。

	気温平年差()	降水量平年比(%)	日照時間平年比(%)
中国地方	-0.4 ~ +0.5	81 ~ 114	95 ~ 109
山陰	-0.4 ~ +0.4	91 ~ 114	93 ~ 108
山陽	-0.5 ~ +0.6	78 ~ 114	98 ~ 108

(3) この予報期間の 1 週目、2 週目、3 ~ 4 週目の地域平均の気温平年差の「平年並」の範囲は次のとおりです。

	1 週目	2 週目	3 ~ 4 週目
中国地方	-0.7 ~ +0.8	-0.7 ~ +0.8	-0.4 ~ +0.6
山陰	-0.6 ~ +0.8	-0.7 ~ +0.8	-0.4 ~ +0.5
山陽	-0.7 ~ +0.8	-0.7 ~ +0.7	-0.5 ~ +0.6

< 参考資料（利用上の注意） >

- (1) 気温（降水量）等は、「低い（少ない）」「平年並」「高い（多い）」の 3 つの階級で予報します。階級の幅は、1981 ~ 2010 年の 30 年間における各階級の出現率が等分（それぞれ 33%）となるように決めてあります（気候的出現率と呼びます）。
- (2) 予報する確率の数値は、それぞれの階級が出現する可能性の大きさを表しています。予測資料の信頼性が大きい場合には気候的出現率から大きく隔たった 10% 以下や 60% 以上の確率を付けられますが、特定の階級を強調できない場合には気候的出現率と同じかそれと同程度（30%、40%）の確率しか付けられません。
- (3) 晴れや雨などの天気日数は、平年の日数よりも多い（少ない）場合は「平年に比べて多い（少ない）」、また平年の日数と同程度に多い（少ない）場合には「平年と同様に多い（少ない）」と表現します。なお、単に多い（少ない）と表現した場合には対象期間の 2 分の 1 より多い（少ない）ことを意味します。