

# 島根県農業気象速報

平成 26 年 12 月下旬

島根県  
松江地方気象台

平成 27 年 1 月 5 日発行

## 気象概況 平成 26 年 12 月下旬

期間の前半は、冬型の気圧配置となる日が多かった。後半は、天気は短い周期で変化した。

日付	天気概況	松江(06時～18時)	松江(18時～翌06時)
21日	冬型の気圧配置となる	曇時々雨一時雪	雪時々曇
22日	冬型の気圧配置が続く	曇時々雪	曇時々雨一時みぞれ
23日	冬型の気圧配置が緩む	曇一時晴	晴時々曇
24日	気圧の谷の影響を受ける	曇時々雨	曇時々雨、雷・あられを伴う
25日	冬型の気圧配置となる	雨時々曇	曇時々みぞれ一時雨、あられを伴う
26日	冬型の気圧配置が続く	雨時々曇一時みぞれ、あられを伴う	曇時々雨
27日	日本海の高気圧に覆われる	晴時々曇	晴
28日	日本の東海上の高気圧に覆われる	薄曇	曇一時雨
29日	気圧の谷の影響を受ける	晴後曇一時雨、あられを伴う	曇一時雨
30日	東シナ海の高気圧に覆われる	晴	快晴
31日	低気圧が山陰沖を東に進む	雨時々曇、雷を伴う	雪時々雨一時曇、大風・雷を伴う

### 気象官署・特別地域気象観測所の観測値(12月下旬)

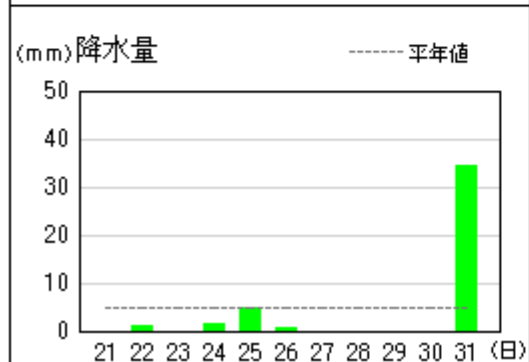
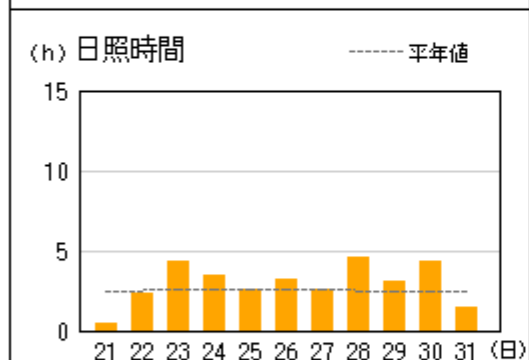
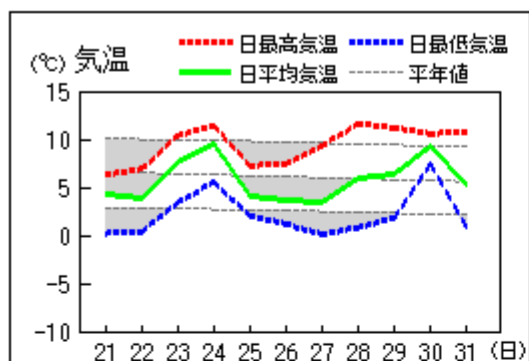
要素	気温( )						降水量(mm)		日照時間(h)	
	平均		最高		最低		本年	平年	本年	平年
	本年	平年	本年	平年	本年	平年				
松江	5.3	6.0	9.1	9.9	1.5	2.5	32.5	48.9	32.0	27.3
浜田	7.4	7.8	10.3	11.1	4.4	4.5	17.0)	34.0	28.9	26.3
西郷	5.8	6.2	9.4	9.8	2.2	2.6	42.5	54.1	32.3	28.5

平均気温は、浜田・西郷「平年並」、松江「低い」。降水量は、松江・西郷「平年並」、浜田「少ない」。日照時間は、松江・浜田「多い」、西郷「平年並」。

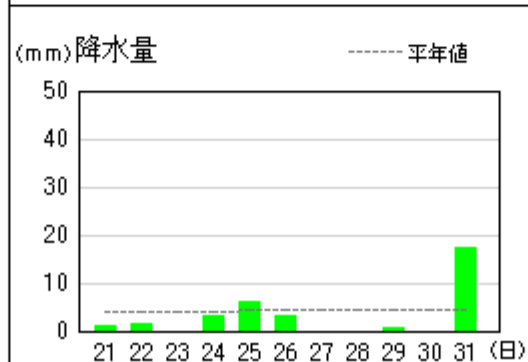
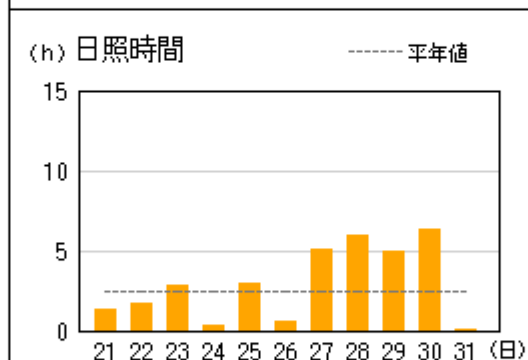
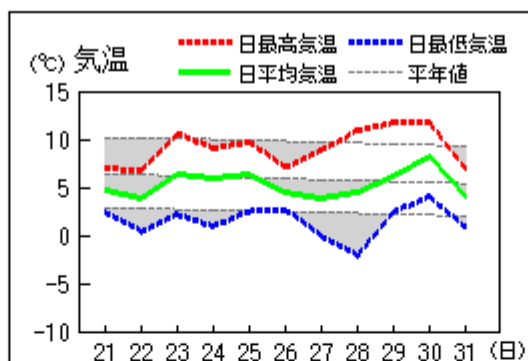
注：地上気象観測における平年の統計期間は、松江、浜田、西郷とも 1981～2010 年の 30 年間である。

アメダス 気象経過図：2014年12月21日-2014年12月31日

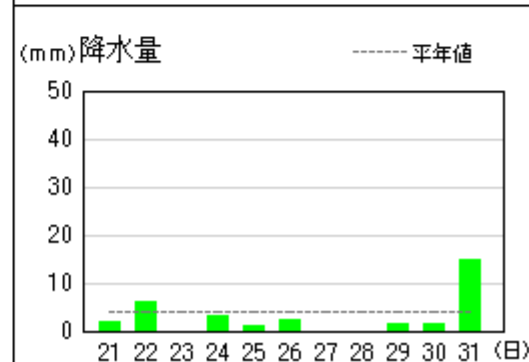
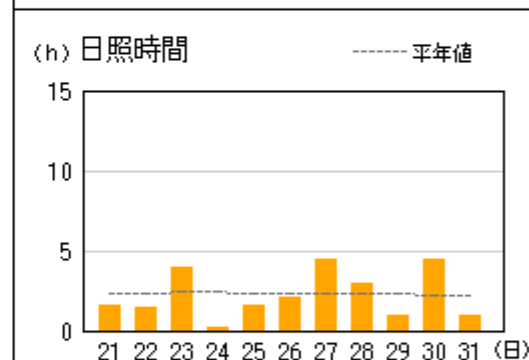
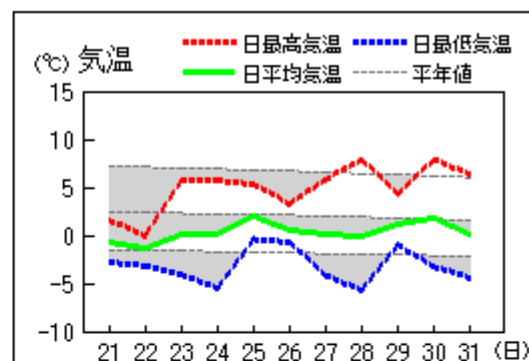
西郷



松江

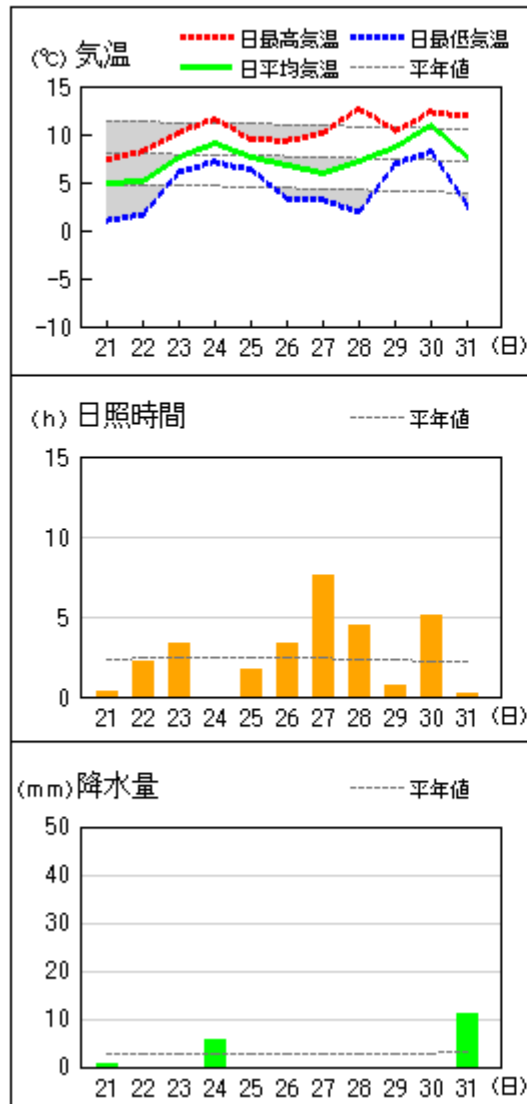


横田

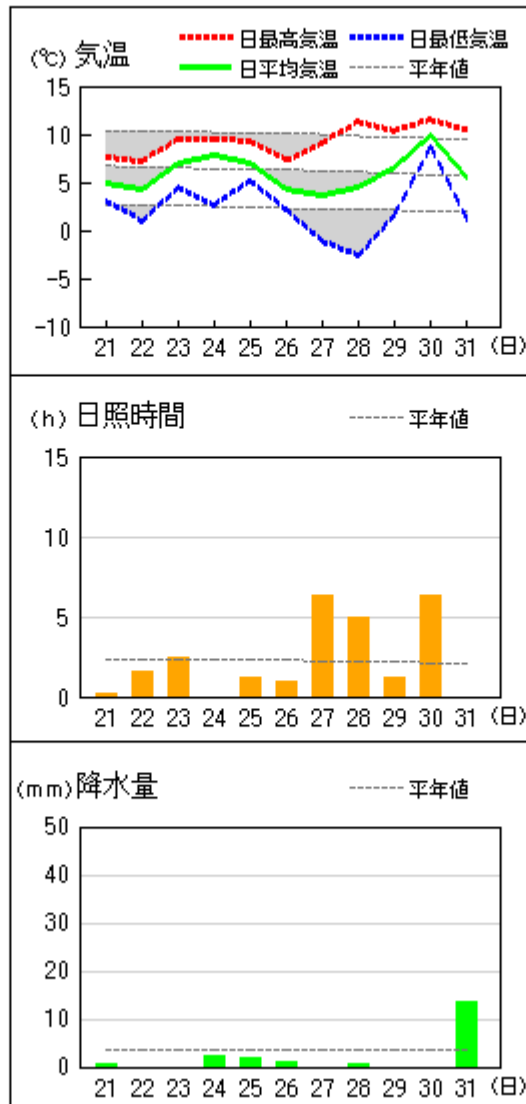


アメダス 気象経過図：2014年12月21日-2014年12月31日

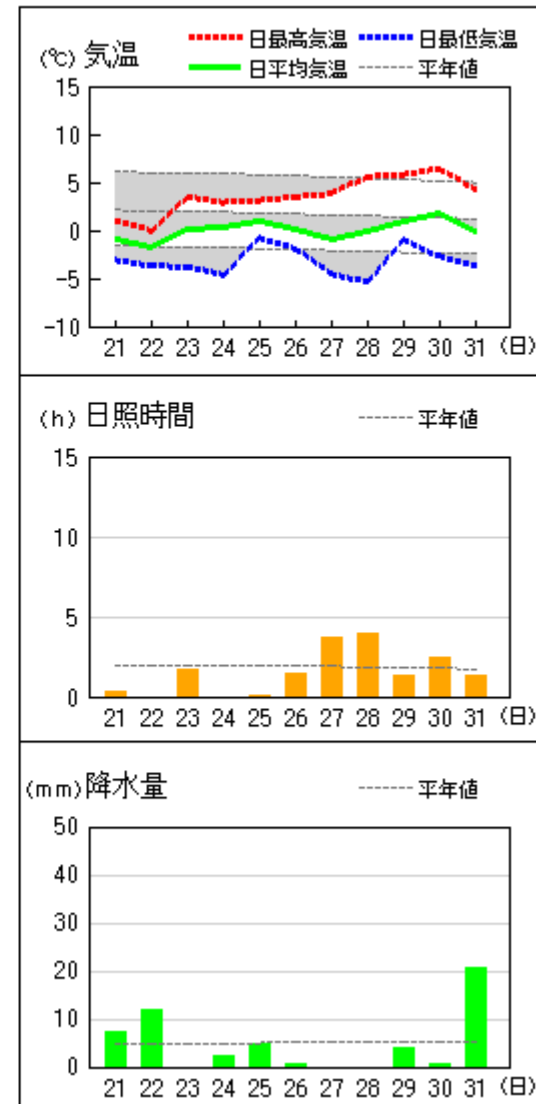
浜田



出雲

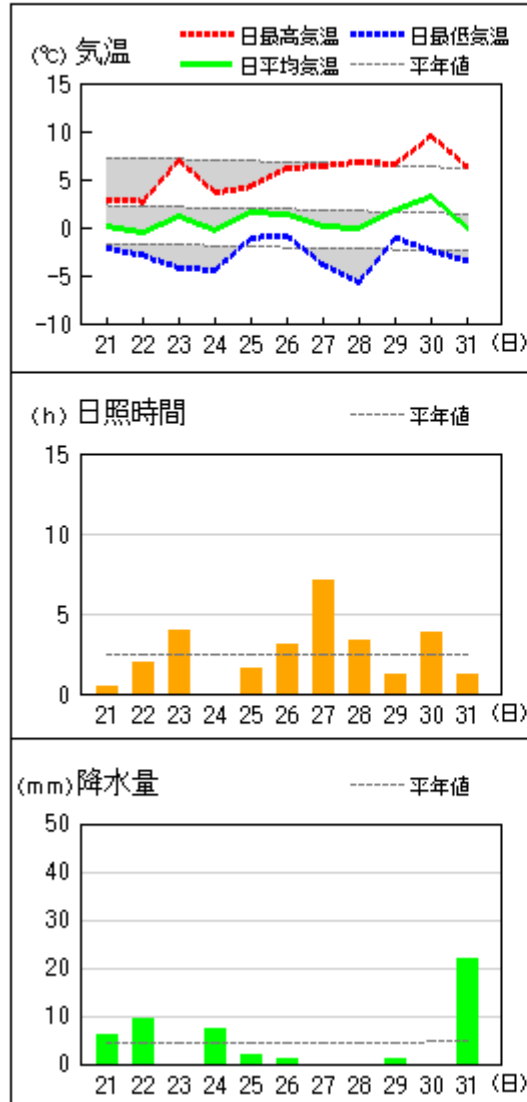


赤名

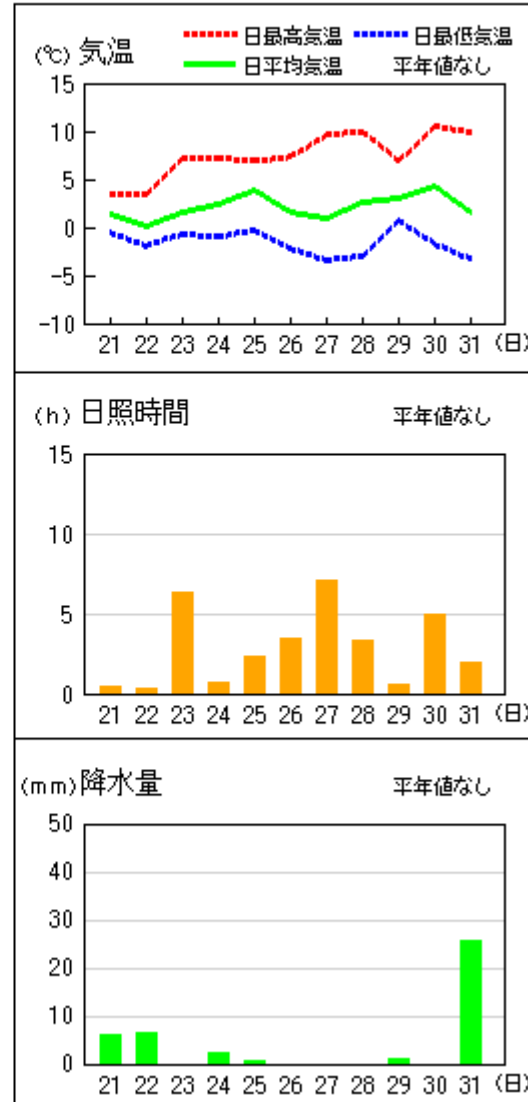


アメダス 気象経過図：2014年12月21日-2014年12月31日

瑞穂



吉賀

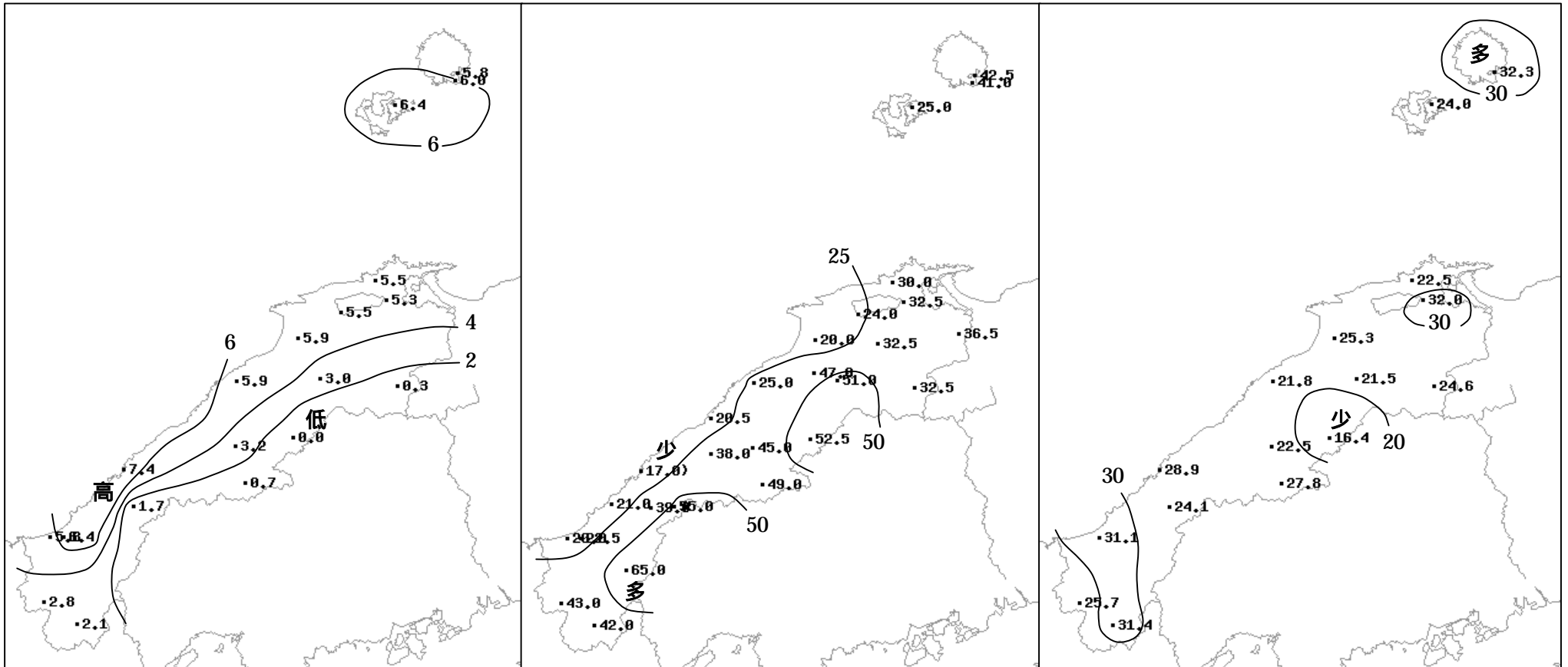


# 2014年（平成26年）12月下旬の気象分布図

平均気温（℃）

降水量（mm）

日照時間（h）



)：統計値を求める対象となる資料の一部が欠けているが、その範囲が許容の範囲内の値。

# 地域気象観測旬報

2014年12月21日～31日 島根県 (68)  
(1/5)

観測所名	西郷										10 以上積算気温			0
	気温( )			風向・風速(m/s)						降水量(mm)			日照 (h)	
	平均	最高	最低	平均	最多	最大	風向	瞬間	風向	日計	1時間	10分		
21	4.3	6.3	0.2	5.0	WNW	9.5	W	18.3	W	0.0	0.0	0.0	0.4	
22	3.9	6.9	0.4	6.3	WNW	10.7	W	19.1	W	1.0	0.5	0.5	2.3	
23	7.7	10.4	3.4	2.8	WSW	6.2	W	9.6	WSW	0.0	0.0	0.0	4.3	
24	9.5	11.4	5.5	5.4	W	9.2	W	16.9	WSW	1.5	1.5	0.5	3.5	
25	4.1	7.2	2.0	2.7	NW	6.6	W	15.0	WNW	5.0	2.0	0.5	2.6	
26	3.6	7.5	1.2	2.2	WNW	5.4	NW	10.0	NW	0.5	0.5	0.5	3.2	
27	3.4	9.3	0.1	2.0	NW	4.9	ENE	7.1	E	0.0	0.0	0.0	2.6	
28	5.9	11.6	0.8	2.1	NW	5.9	SW	8.5	SSW	0.0	0.0	0.0	4.6	
29	6.4	11.2	1.8	2.3	NW	5.6	NW	9.9	W	0.0	0.0	0.0	3.1	
30	9.2	10.6	7.5	5.7	W	10.7	W	18.5	WSW	0.0	0.0	0.0	4.3	
31	5.4	10.7	0.9	3.4	NW	9.6	SW	18.3	WSW	34.5	17.0	6.0	1.4	
前半旬	5.9	8.4	2.3	4.4	W					7.5			13.1	
後半旬	5.7	10.2	2.1	3.0	WNW					35.0			19.2	
旬	5.8	9.4	2.2	3.6	WNW					42.5			32.3	
平年差/比	-0.4	-0.4	-0.4							79			113	

観測所名	西郷岬										10 以上積算気温			0
	気温( )			風向・風速(m/s)						降水量(mm)			日照 (h)	
	平均	最高	最低	平均	最多	最大	風向	瞬間	風向	日計	1時間	10分		
21	3.8	5.7	0.0	7.5	WNW	11.6	WNW	19.0	W	0.5	0.5	0.5		
22	3.4	6.5	0.1	9.7	WNW	14.3	W	23.1	W	0.5	0.5	0.5		
23	7.6	10.2	5.0	5.0	WSW	8.5	WSW	11.8	SW	0.0	0.0	0.0		
24	9.0	11.7	5.1	8.6	W	11.9	W	18.0	WNW	1.5	1.5	1.0		
25	3.8	6.9	1.2	5.2	NW	10.9	WNW	17.0	WNW	8.5	4.0	2.5		
26	3.5	6.5	1.3	3.9	NNW	7.7	NNW	11.8	NNW	0.0	0.0	0.0		
27	4.6	8.1	2.2	2.8	NNW	5.4	ENE	7.7	ENE	0.0	0.0	0.0		
28	7.6	11.5	3.1	2.8	NNW	6.4	SSW	8.7	SSW	0.5	0.5	0.5		
29	7.5	10.9	3.2	3.5	WNW	8.6	W	12.9	W	1.0	1.0	1.0		
30	8.9	10.1	7.5	8.6	W	12.6	W	19.5	WSW	0.0	0.0	0.0		
31	6.0	10.8	0.7	6.3	NW	15.8	SSW	20.6	SSW	28.5	16.5	6.5		
前半旬	5.5	8.2	2.3	7.2	WNW					11.0				
後半旬	6.4	9.7	3.0	4.7	NNW					30.0				
旬	6.0	9.0	2.7	5.8	WNW					41.0				
平年差/比	-0.2	0.0	-0.6							129				

観測所名	海士										10 以上積算気温			0
	気温( )			風向・風速(m/s)						降水量(mm)			日照 (h)	
	平均	最高	最低	平均	最多	最大	風向	瞬間	風向	日計	1時間	10分		
21	4.6	6.7	0.5	4.9	W	8.3	W	17.9	WNW	0.0	0.0	0.0	0.8	
22	4.3	7.2	1.1	6.1	W	10	W	17.2	W	0.0	0.0	0.0	1.3	
23	8.3	9.7	6.1	2.6	WSW	5.2	W	9.3	WSW	0.0	0.0	0.0	0.9	
24	9.7	11.3	6.3	4.6	WSW	7.4	W	16.3	W	0.5	0.5	0.5	2.9	
25	5.5	8.1	1.9	3.0	W	6.7	W	14.0	W	6.0	2.5	1.5	2.7	
26	5.4	7.0	3.2	1.9	N	4	WNW	9.7	WNW	0.5	0.5	0.5	1.4	
27	4.5	8.4	0.6	0.8	NE	3	NE	6.5	NE	0.0	0.0	0.0	1.5	
28	6.1	11.2	1.2	0.8	SSW	3	WSW	6.4	W	0.0	0.0	0.0	3.6	
29	6.4	10.7	0.0	1.6	W	5	W	9.8	WSW	0.5	0.5	0.5	3.1	
30	9.6	10.6	8.7	5.6	W	9	W	18.5	WNW	0.0	0.0	0.0	5.3	
31	6.1	10.7	2.2	2.9	WSW	6.3	N	15.0	SSW	17.5	7.5	3.0	0.5	
前半旬	6.5	8.6	3.2	4.2	W					6.5			8.6	
後半旬	6.4	9.8	2.7	2.3	W					18.5			15.4	
旬	6.4	9.2	2.9	3.2	W					25.0			24.0	
平年差/比	-0.4	-0.8	-0.1							60			104	

観測所名	鹿島										10 以上積算気温			0
	気温( )			風向・風速(m/s)						降水量(mm)			日照 (h)	
	平均	最高	最低	平均	最多	最大	風向	瞬間	風向	日計	1時間	10分		
21	4.9	7.9	2.8	4.7	WNW	9.3	W	15.3	WSW	1.0	1.0	0.5	0.6	
22	4.1	7.4	1.3	7.4	W	10.6	WSW	19.6	W	0.0	0.0	0.0	0.6	
23	5.9	10.0	1.1	2.7	SW	6.2	SW	13.6	W	0.0	0.0	0.0	2.4	
24	7.0	9.9	1.9	3.2	SSW	5.9	WSW	10.9	WNW	3.0	1.5	1.0	0.5	
25	6.6	9.4	2.5	3.4	NW	6.9	W	14.6	NW	6.0	2.0	1.5	1.7	
26	4.7	6.7	3.1	2.0	NW	5.2	NNW	10.6	N	2.0	1.0	1.0	0.0	
27	3.3	9.0	-2.0	1.0	ESE	2.8	ESE	6.2	ESE	0.0	0.0	0.0	2.9	
28	4.0	11.6	-3.5	0.9	ENE	2.6	SW	4.6	SSW	0.0	0.0	0.0	6.1	
29	6.0	11.4	2.4	1.7	ENE	6.5	SW	10.4	W	1.5	1.0	1.0	3.5	
30	8.7	11.4	2.8	5.0	W	10	W	17.2	W	0.5	0.5	0.5	3.7	
31	5.1	9.8	1.0	3.5	WNW	8.4	SW	17.7	N	16.0	5.5	2.0	0.5	
前半旬	5.7	8.9	1.9	4.3	W					10.0			5.8	
後半旬	5.3	10.0	0.6	2.4	E					20.0			16.7	
旬	5.5	9.5	1.2	3.2	W					30.0			22.5	
平年差/比	-0.7	-0.5	-1.3							63			89	

- ) : 統計値を求める対象となる資料の一部が欠けているが、その範囲が許容の範囲内の値。
- ] : 統計値を求める対象となる資料が、許容する範囲内の資料数を満たさず、十分な信頼を保証できない値。
- × : 統計値を求める対象となる資料が、参考値もしくは欠測により全くなく統計値を求めることができない。

# 地域気象観測旬報

2014年12月21日～31日 島根県 (68)  
(2/5)

観測所名	斐川										10 以上積算気温			日照 (h)
	気温( )			風向・風速(m/s)						降水量(mm)				
	平均	最高	最低	平均	最多	最大	風向	瞬間	風向	日計	1時間	10分		
21	4.8	7.0	2.9	6.2	W	10.7	W	15.9	W	0.5	0.5	0.5		
22	4.1	7.1	0.5	8.6	W	12.5	W	16.5	WSW	0.0	0.0	0.0		
23	6.5	10.0	2.8	3.8	S	7.6	W	10.3	W	0.0	0.0	0.0		
24	7.0	9.7	2.0	3.6	SW	9.9	WNW	13.9	WNW	2.5	1.5	0.5		
25	6.7	9.3	4.5	5.9	WNW	11.2	WNW	15.9	WNW	1.5	0.5	0.5		
26	4.5	6.2	2.9	3.3	S	10.3	NW	12.3	NW	3.0	1.0	1.0		
27	3.6	8.9	-0.4	2.8	SSE	5.2	ENE	7.7	SSE	0.0	0.0	0.0		
28	3.7	10.0	-2.7	2.6	SE	5.2	SE	8.2	SSE	0.0	0.0	0.0		
29	6.0	11.6	1.0	3.0	SW	8	SW	10.3	SW	0.0	0.0	0.0		
30	8.5	11.8	3.4	6.3	W	10.8	WSW	15.4	WNW	0.5	0.5	0.5		
31	4.6	7.9	0.5	6.0	SSE	13.6	NNW	20.6	NNW	16.0	4.0	1.0		
前半旬	5.8	8.6	2.5	5.6	W					4.5				
後半旬	5.2	9.4	0.8	4.0	SSE					19.5				
旬	5.5	9.0	1.6	4.7	W					24.0				
平年差/比	-0.2	-0.5	-0.6							50				

観測所名	松江										10 以上積算気温			日照 (h)
	気温( )			風向・風速(m/s)						降水量(mm)				
	平均	最高	最低	平均	最多	最大	風向	瞬間	風向	日計	1時間	10分		
21	4.7	7.0	2.5	6.4	W	12.5	W	19.5	W	1.0	1.0	0.5	1.3	
22	3.8	6.7	0.4	9.3	W	14	W	22.9	W	1.5	1.0	0.5	1.7	
23	6.4	10.6	2.2	3.1	WSW	9.2	W	13.9	WSW	0.0	0.0	0.0	2.8	
24	6.0	9.1	0.9	2.7	W	7.7	WSW	11.3	W	3.0	2.0	0.5	0.3	
25	6.3	9.7	2.5	5.3	WNW	9.8	NW	15.9	WNW	6.0	1.5	1.0	2.9	
26	4.4	7.1	2.7	2.3	NW	6.1	WNW	10.6	WNW	3.0	1.5	1.0	0.6	
27	3.9	8.8	0.0	1.7	E	4.6	ESE	6.8	ESE	0.0	0.0	0.0	5.1	
28	4.5	10.9	-2.1	1.1	E	2.8	E	4.2	E	0.0	0.0	0.0	5.9	
29	6.2	11.7	2.4	2.3	WSW	6	WSW	9.8	SW	0.5	0.5	0.5	5.0	
30	8.2	11.7	4.0	6.5	W	12	W	18.3	W	0.0	0.0	0.0	6.3	
31	4.1	6.9	0.9	3.8	WNW	10	NW	16.8	NNW	17.5	4.5	1.5	0.1	
前半旬	5.4	8.6	1.7	5.4	W					11.5			9.0	
後半旬	5.2	9.5	1.3	3.0	WSW					21.0			23.0	
旬	5.3	9.1	1.5	4.0	W					32.5			32.0	
平年差/比	-0.7	-0.8	-1.0							66			117	

観測所名	出雲										10 以上積算気温			日照 (h)
	気温( )			風向・風速(m/s)						降水量(mm)				
	平均	最高	最低	平均	最多	最大	風向	瞬間	風向	日計	1時間	10分		
21	5.0	7.6	3.1	4.6	W	7.4	W	14.2	W	0.5	0.5	0.5	0.2	
22	4.3	7.2	1.0	6.4	W	9.4	W	17.9	W	0.0	0.0	0.0	1.6	
23	6.9	9.5	4.5	2.5	WSW	6.9	W	12.6	WNW	0.0	0.0	0.0	2.5	
24	7.8	9.5	2.7	2.9	SW	6.9	WNW	13.0	W	2.5	2.0	1.0	0.0	
25	6.9	9.3	5.2	4.3	WNW	6.4	WNW	13.8	WNW	2.0	1.5	1.0	1.2	
26	4.2	7.3	2.1	1.7	ESE	6.2	WNW	11.1	WNW	1.0	0.5	0.5	1.0	
27	3.6	9.1	-1.1	1.7	ESE	4.2	ENE	6.4	ENE	0.0	0.0	0.0	6.3	
28	4.5	11.3	-2.6	0.9	NE	3.8	NNE	5.1	NNE	0.5	0.5	0.5	5.0	
29	6.5	10.4	1.6	1.6	SW	4.9	WNW	9.5	W	0.0	0.0	0.0	1.2	
30	9.9	11.5	8.6	4.8	W	7.4	W	15.2	W	0.0	0.0	0.0	6.3	
31	5.5	10.5	1.2	3.3	WNW	9.8	WNW	17.3	WNW	13.5	3.5	1.5	0.0	
前半旬	6.2	8.6	3.3	4.1	W					5.0			5.5	
後半旬	5.7	10.0	1.6	2.3	W					15.0			19.8	
旬	5.9	9.4	2.4	3.2	W					20.0			25.3	
平年差/比	-0.4	-0.8	0.0							50			104	

観測所名	大田										10 以上積算気温			日照 (h)
	気温( )			風向・風速(m/s)						降水量(mm)				
	平均	最高	最低	平均	最多	最大	風向	瞬間	風向	日計	1時間	10分		
21	4.8	7.3	0.7	3.3	WNW	5.3	WNW	12.5	NW	0.0	0.0	0.0	0.7	
22	4.1	7.2	0.6	4.2	WNW	7.3	WNW	16.0	WNW	1.0	1.0	0.5	1.2	
23	6.2	10.2	3.0	2.0	SSE	4.4	NW	9.8	WNW	0.0	0.0	0.0	2.1	
24	6.6	10.1	2.7	3.0	SSE	6.3	NW	14.9	NW	0.5	0.5	0.5	0.0	
25	7.2	9.1	5.1	3.8	NW	6.3	NW	12.3	NNW	0.5	0.5	0.5	0.5	
26	5.4	7.9	3.3	2.5	NW	6.2	NW	11.8	NNW	4.5	2.0	1.5	0.4	
27	4.6	9.9	0.8	1.6	SE	4.5	SSE	7.6	SSE	0.0	0.0	0.0	5.6	
28	5.9	10.6	1.5	2.9	SSE	4.9	SSE	8.1	SSE	0.0	0.0	0.0	4.5	
29	6.7	10.6	3.7	1.7	SSE	4.1	WNW	7.8	NW	1.0	0.5	0.5	1.3	
30	8.9	12.3	2.8	2.8	WNW	5.3	WNW	12.6	W	0.0	0.0	0.0	5.3	
31	4.9	7.1	1.5	3.5	NW	9.1	NW	17.3	NNW	17.5	6.0	2.5	0.2	
前半旬	5.8	8.8	2.4	3.3	WNW					2.0			4.5	
後半旬	6.1	9.7	2.3	2.5	SSE					23.0			17.3	
旬	5.9	9.3	2.3	2.8	WNW					25.0			21.8	
平年差/比	-0.6	-1.2	-0.7							61			88	



# 地域気象観測旬報

2014年12月21日～31日 島根県 (68)  
(3/5)

観測所名	掛合										10 以上積算気温			日照 (h)
	気温( )			風向・風速(m/s)						降水量(mm)				
	平均	最高	最低	平均	最多	最大	風向	瞬間	風向	日計	1時間	10分		
21	1.5	3.7	-0.9	1.5	SSE	4.2	SSE	8.8	N	1.0	0.5	0.5	0.6	
22	1.0	3.8	-1.1	1.7	SE	3.7	N	10.1	NW	5.5	3.5	1.0	0.9	
23	2.8	7.3	-0.9	1.4	SSE	3.5	SSE	5.6	SSE	0.0	0.0	0.0	2.4	
24	5.4	7.3	0.8	2.8	SSE	4.9	SSE	8.4	S	3.5	2.0	1.5	0.0	
25	4.5	7.7	2.2	1.8	N	5.2	N	10.4	N	0.5	0.5	0.5	1.2	
26	2.0	4.7	0.6	0.7	NNW	4.6	N	10.3	N	3.5	1.0	0.5	0.5	
27	1.5	8.0	-2.2	0.4	SSE	2.1	SSW	4.1	NNE	0.0	0.0	0.0	4.5	
28	3.2	10.2	-2.5	0.9	SSE	2.9	S	5.2	SSE	0.0	0.0	0.0	4.8	
29	3.7	6.7	1.1	0.9	SSE	2.9	SSE	6.2	S	3.0	1.5	0.5	0.8	
30	5.2	10.3	-0.3	1.8	SSE	4.8	N	13.4	SSE	0.0	0.0	0.0	4.7	
31	2.3	8.0	-1.4	1.9	SSE	7.2	NNW	13.3	S	34.0	10.5	2.5	1.1	
前半旬	3.0	6.0	0.0	1.8	SSE					10.5			5.1	
後半旬	3.0	8.0	-0.8	1.1	SSE					40.5			16.4	
旬	3.0	7.1	-0.4	1.4	SSE					51.0			21.5	
平年差/比	-0.9	-1.1	-0.7							93			101	

観測所名	赤名										10 以上積算気温			日照 (h)
	気温( )			風向・風速(m/s)						降水量(mm)				
	平均	最高	最低	平均	最多	最大	風向	瞬間	風向	日計	1時間	10分		
21	-0.9	1.0	-3.1	0.7	ENE	2.4	ESE	6.1	SSW	7.5	2.5	0.5	0.3	
22	-1.8	0.0	-3.7	0.5	E	2.3	SSE	5.6	SE	12.0	3.5	1.0	0.0	
23	0.1	3.5	-3.8	0.4	S	1.7	S	3.5	S	0.0	0.0	0.0	1.7	
24	0.4	2.9	-4.6	0.6	SSE	2.3	S	6.6	N	2.5	1.5	0.5	0.0	
25	1.0	3.1	-0.8	0.8	N	2.7	N	6.8	NNW	5.0	1.5	1.0	0.1	
26	0.2	3.5	-1.9	0.8	N	2.9	N	5.4	N	0.5	0.5	0.5	1.5	
27	-1.0	3.8	-4.5	0.7	S	2.0	SSE	3.4	SE	0.0	0.0	0.0	3.7	
28	-0.1	5.6	-5.4	0.6	SSE	2.3	SSE	6.8	SSE	0.0	0.0	0.0	4.0	
29	0.9	5.8	-0.9	0.3	SE	1.8	SSE	4.3	NNW	4.0	3.5	1.0	1.3	
30	1.7	6.4	-2.7	0.8	S	3	ESE	9.6	S	0.5	0.5	0.5	2.5	
31	0.0	4.3	-3.7	0.9	SSE	4.9	N	10.4	NNW	20.5	6.0	1.5	1.3	
前半旬	-0.2	2.1	-3.2	0.6	SSE					27.0			2.1	
後半旬	0.3	4.9	-3.2	0.7	S					25.5			14.3	
旬	0.0	3.6	-3.2	0.6	SSE					52.5			16.4	
平年差/比	-1.8	-2.2	-1.3							92			78	

観測所名	横田										10 以上積算気温			日照 (h)
	気温( )			風向・風速(m/s)						降水量(mm)				
	平均	最高	最低	平均	最多	最大	風向	瞬間	風向	日計	1時間	10分		
21	-0.7	1.6	-2.8	2.0	W	5.9	WSW	11.1	WSW	2.0	1.5	0.5	1.6	
22	-1.4	0.0	-3.2	2.4	SW	6.1	WSW	12.2	SW	6.0	2.0	0.5	1.4	
23	0.2	5.7	-4.1	0.4	S	2.2	SW	3.8	WSW	0.0	0.0	0.0	3.9	
24	0.2	5.7	-5.5	0.9	NE	4.4	WSW	7.9	W	3.0	2.0	1.0	0.2	
25	1.9	5.3	-0.4	1.5	SW	5.8	WNW	9.1	NNW	1.0	0.5	0.5	1.6	
26	0.6	3.3	-0.7	1.0	W	3.9	WNW	6.9	W	2.5	0.5	0.5	2.1	
27	0.1	5.8	-4.2	0.6	ENE	2.6	NE	4.5	E	0.0	0.0	0.0	4.4	
28	-0.1	7.9	-5.7	0.4	SE	1.5	E	2.6	SSE	0.0	0.0	0.0	3.0	
29	1.2	4.3	-1.0	0.6	NNE	4.1	W	7.3	W	1.5	1.0	0.5	0.9	
30	1.7	7.9	-3.2	1.7	W	6.8	WSW	12.2	WNW	1.5	1.0	1.0	4.5	
31	0.1	6.4	-4.4	1.6	WSW	7.1	SW	14.4	WSW	15.0	4.5	1.5	1.0	
前半旬	0.0	3.7	-3.2	1.4	SW					12.0			8.7	
後半旬	0.6	5.9	-3.2	1.0	W					20.5			15.9	
旬	0.3	4.9	-3.2	1.2	SW					32.5			24.6	
平年差/比	-1.8	-1.9	-1.4							76			96	

観測所名	川本										10 以上積算気温			日照 (h)
	気温( )			風向・風速(m/s)						降水量(mm)				
	平均	最高	最低	平均	最多	最大	風向	瞬間	風向	日計	1時間	10分		
21	2.3	4.9	-0.4	1.5	WSW	4.9	W	11.2	WSW	5.0	2.5	1.0	0.4	
22	1.7	4.8	-0.5	2.2	WSW	5.6	SW	13.8	WSW	2.5	2.5	0.5	0.8	
23	4.1	9.2	-0.9	0.8	WSW	2.9	WSW	5.7	NW	0.0	0.0	0.0	3.3	
24	2.6	7.1	-1.1	0.8	NNW	3.8	SW	7.5	SSW	8.0	5.5	3.5	0.0	
25	4.3	7.3	0.5	1.5	SW	4.2	WSW	8.8	WSW	2.0	1.0	0.5	0.5	
26	3.4	7.5	1.5	1.0	NNE	3.5	NNE	7.3	N	0.5	0.5	0.5	1.7	
27	2.7	8.2	-1.8	0.9	ENE	3.2	E	5.4	E	0.0	0.0	0.0	6.4	
28	2.7	9.8	-3.0	0.8	E	2.4	ESE	4.7	E	0.0	0.0	0.0	5.4	
29	3.7	7.4	1.6	0.7	SW	3.3	SSW	5.7	S	7.5	4.5	1.5	0.7	
30	5.1	11.0	-0.3	1.5	WSW	6	WSW	12.6	SW	0.0	0.0	0.0	3.0	
31	2.1	6.8	-2.1	1.3	NW	4.5	WSW	10.2	NW	19.5	5.5	2.5	0.3	
前半旬	3.0	6.7	-0.5	1.4	WSW					17.5			5.0	
後半旬	3.3	8.5	-0.7	1.0	WSW					27.5			17.5	
旬	3.2	7.6	-0.6	1.2	WSW					45.0			22.5	
平年差/比	-0.7	-1.2	-1.0							89			100	

# 地域気象観測旬報

2014年12月21日～31日 島根県 (68)  
(4/5)

観測所名	10 以上積算気温												日照 (h)
	気温( )			風向・風速(m/s)						降水量(mm)			
	平均	最高	最低	平均	最多	最大	風向	瞬間	風向	日計	1時間	10分	
日付													
21	5.0	7.4	1.0	5.2	W	8.2	W	13.4	W	0.5	0.5	0.5	0.3
22	5.1	8.2	1.6	8.1	W	11.7	WSW	20.8	WSW	0.0	0.0	0.0	2.2
23	7.6	10.2	6.1	4.2	SW	7.1	S	12.6	WNW	0.0	0.0	0.0	3.3
24	9.1	11.6	7.1	5.4	SSW	11	W	20.9	W	5.5	3.0	3.0	0.0
25	7.6	9.5	6.3	4.6	W	7.2	WSW	12.5	WSW	0.0	0.0	0.0	1.7
26	6.7	9.3	3.3	3.0	NNW	4.9	N	10.0	N	0.0	0.0	0.0	3.3
27	5.9	10.1	3.2	2.8	ENE	5.2	ENE	8.4	NNE	0.0	0.0	0.0	7.6
28	7.2	12.7	1.9	2.0	ENE	3.7	SSW	4.8	SSW	0.0	0.0	0.0	4.5
29	8.7	10.4	6.9	4.4	WSW	7.7	WSW	13.1	WSW	0.0	0.0	0.0	0.7
30	10.9	12.3	8.2	6.8	WSW	10.4	WSW	15.2	WSW	0.0	0.0	0.0	5.1
31	7.7	11.9	2.5	6.1	SSW	13.6	SW	21.0	WNW	11.0	4.5	1.5	0.2
前半旬	6.9	9.4	4.4	5.5	W					6.0			7.5
後半旬	7.9	11.1	4.3	4.2	ENE					11.0			21.4
旬	7.4	10.3	4.4	4.8	W					17.0			28.9
平年差/比	-0.4	-0.8	-0.1							50			110

観測所名	10 以上積算気温												日照 (h)
	気温( )			風向・風速(m/s)						降水量(mm)			
	平均	最高	最低	平均	最多	最大	風向	瞬間	風向	日計	1時間	10分	
日付													
21	0.1	2.9	-2.2	1.8	WSW	5.9	W	11.7	WSW	6.0	2.5	1.0	0.5
22	-0.6	2.7	-2.9	2.2	W	6.9	W	13.9	W	9.5	3.0	1.0	2.0
23	1.1	7.0	-4.2	0.6	W	3.2	W	7.2	W	0.0	0.0	0.0	4.0
24	-0.3	3.6	-4.5	0.5	WSW	3.7	W	10.0	WNW	7.5	4.5	2.0	0.0
25	1.6	4.2	-1.1	1.8	W	5.5	W	11.3	WSW	2.0	1.5	0.5	1.6
26	1.3	6.1	-0.9	0.7	W	2.7	WNW	6.9	W	1.0	0.5	0.5	3.1
27	0.1	6.4	-3.9	0.7	E	3.6	ENE	5.3	E	0.0	0.0	0.0	7.1
28	-0.2	6.8	-5.7	0.7	ENE	3.1	ENE	5.0	ENE	0.0	0.0	0.0	3.3
29	1.8	6.6	-1.1	0.8	W	4.9	W	9.4	WNW	1.0	1.0	0.5	1.2
30	3.3	9.5	-2.4	2.3	W	7	W	14.5	WNW	0.0	0.0	0.0	3.8
31	0.0	6.3	-3.5	1.3	WSW	5.3	W	12.8	W	22.0	6.5	2.0	1.2
前半旬	0.4	4.1	-3.0	1.4	W					25.0			8.1
後半旬	1.1	7.0	-2.9	1.1	W					24.0			19.7
旬	0.7	5.6	-2.9	1.2	W					49.0			27.8
平年差/比	-1.2	-1.2	-0.9							99			100

観測所名	10 以上積算気温												日照 (h)
	気温( )			風向・風速(m/s)						降水量(mm)			
	平均	最高	最低	平均	最多	最大	風向	瞬間	風向	日計	1時間	10分	
日付													
21	0.5	2.9	-1.8	1.3	W	4.3	NW	8.8	W	12.0	6.0	1.5	0.0
22	-0.5	2.3	-2.7	1.8	WNW	4.9	WSW	10.4	W	3.5	2.0	1.0	1.4
23	1.1	5.7	-3.3	0.7	SSE	2.6	NW	6.8	NW	0.0	0.0	0.0	3.4
24	2.5	6.0	-3.1	0.9	N	4.4	NW	8.7	N	9.5	4.0	2.0	0.1
25	2.5	5.1	-0.6	1.3	WNW	4.5	NW	9.6	WSW	0.0	0.0	0.0	1.1
26	1.6	6.4	-2.2	1.4	N	5.8	NNE	8.9	NNE	0.0	0.0	0.0	2.4
27	1.6	8.3	-2.4	1.3	N	3.5	N	7.7	SE	0.0	0.0	0.0	7.5
28	1.7	9.5	-4.5	0.8	N	2.5	N	6.6	N	0.0	0.0	0.0	2.8
29	3.1	7.6	-0.1	0.8	N	3.5	W	10.9	WSW	0.5	0.5	0.5	0.9
30	3.4	9.5	-2.4	1.4	WSW	5.1	W	13.0	WSW	0.0	0.0	0.0	4.3
31	1.5	7.4	-3.2	2.1	NNW	7.4	NNW	17.5	NNE	13.5	4.5	2.0	0.2
前半旬	1.2	4.4	-2.3	1.2	SSE					25.0			6.0
後半旬	2.2	8.1	-2.5	1.3	N					14.0			18.1
旬	1.7	6.4	-2.4	1.3	N					39.0			24.1
平年差/比	-1.3	-1.0	-1.2							68			96

観測所名	10 以上積算気温												日照 (h)
	気温( )			風向・風速(m/s)						降水量(mm)			
	平均	最高	最低	平均	最多	最大	風向	瞬間	風向	日計	1時間	10分	
日付													
21	3.7	6.3	0.0	5.8	WNW	10	NW	13.9	W	3.5	2.0	0.5	
22	3.9	7.4	0.4	8.5	WNW	15	NW	20.6	NW	0.0	0.0	0.0	
23	5.4	9.8	1.8	4.0	SSE	9.2	NW	12.3	NW	0.0	0.0	0.0	
24	7.2	10.8	1.9	4.9	SSE	10.8	NW	14.9	WNW	3.5	3.0	1.5	
25	6.8	9.2	5.4	6.0	NW	11.1	NW	15.4	WNW	0.0	0.0	0.0	
26	6.1	8.8	2.0	2.7	N	5.8	NW	9.3	N	0.0	0.0	0.0	
27	4.1	9.5	0.7	2.7	SSE	5.3	SSE	7.7	S	0.0	0.0	0.0	
28	5.8	11.6	0.9	3.0	SSE	5.3	SSE	7.7	SSE	0.0	0.0	0.0	
29	6.8	10.2	4.8	4.1	SSE	8.4	WNW	12.3	W	0.5	0.5	0.5	
30	8.4	12.3	3.0	5.8	W	10.2	W	13.9	WNW	0.0	0.0	0.0	
31	5.6	10.6	3.0	6.4	SSE	16.6	NW	21.6	NW	12.5	7.0	2.0	
前半旬	5.4	8.7	1.9	5.8	WNW					7.0			
後半旬	6.1	10.5	2.4	4.1	SSE					13.0			
旬	5.8	9.7	2.2	4.9	SSE					20.0			
平年差/比	-0.4	-0.5	-0.4							51			

## 地域気象観測旬報

2014年12月21日～31日 島根県 (68)  
(5/5)

観測所名	益田										10 以上積算気温			0
	気温( )			風向・風速(m/s)						降水量(mm)			日照 (h)	
	平均	最高	最低	平均	最多	最大	風向	瞬間	風向	日計	1時間	10分		
21	4.4	7.1	0.4	2.1	WNW	3.9	NW	9.3	NW	7.0	4.5	1.0	0.0	
22	3.8	7.4	1.2	2.7	WNW	5.8	WNW	13.5	NW	1.0	0.5	0.5	1.0	
23	6.0	10.3	2.5	1.3	ESE	3	NW	7.3	NW	0.0	0.0	0.0	3.7	
24	8.5	11.9	2.6	2.3	SSW	4.1	SSW	8.8	NW	2.5	2.5	1.0	1.4	
25	7.4	9.7	4.5	2.1	WNW	4.3	NW	9.3	WNW	0.0	0.0	0.0	2.0	
26	6.6	9.6	2.8	2.0	N	3.4	N	7.3	N	0.0	0.0	0.0	2.3	
27	4.8	10.5	0.9	1.0	S	2.4	NE	5.1	N	0.0	0.0	0.0	7.9	
28	6.1	12.3	-0.1	0.8	SSE	2.7	SW	4.6	WSW	0.0	0.0	0.0	5.2	
29	7.6	10.4	5.9	1.4	S	3.2	WSW	7.2	W	1.0	0.5	0.5	1.5	
30	8.2	12.7	3.0	1.7	SW	3.9	W	10.8	W	0.0	0.0	0.0	5.9	
31	6.5	11.0	2.4	2.8	SSW	6	WNW	14.6	WNW	11.0	6.0	1.5	0.2	
前半旬	6.0	9.3	2.2	2.1	WNW					10.5			8.1	
後半旬	6.6	11.1	2.5	1.6	SE					12.0			23.0	
旬	6.4	10.3	2.4	1.8	WNW					22.5			31.1	
平年差/比	-0.6	-0.9	-0.7							69			102	

観測所名	津和野										10 以上積算気温			0
	気温( )			風向・風速(m/s)						降水量(mm)			日照 (h)	
	平均	最高	最低	平均	最多	最大	風向	瞬間	風向	日計	1時間	10分		
21	1.3	3.1	0.1	0.7	S	3.9	ENE	7.2	NE	10.0	4.5	1.0	0.1	
22	0.4	2.7	-1.4	0.3	NE	1.9	SW	4.1	S	5.0	2.0	1.0	0.7	
23	2.3	8.9	-0.8	0.5	S	3.2	S	5.7	S	0.0	0.0	0.0	6.1	
24	4.9	9.9	-0.7	1.3	SW	5.1	SSW	7.9	S	0.5	0.5	0.5	1.0	
25	3.1	8.0	-0.1	0.9	SSW	4.5	ENE	10.2	NE	0.0	0.0	0.0	0.6	
26	2.2	8.4	-0.7	0.8	NNE	4.1	NE	7.9	NNE	0.0	0.0	0.0	1.5	
27	2.0	10.4	-2.8	0.6	S	3.5	NNE	5.7	NNE	0.0	0.0	0.0	6.8	
28	2.9	10.8	-2.5	0.3	S	1.5	NNE	2.5	ENE	0.0	0.0	0.0	2.7	
29	4.3	8.4	2.2	0.6	NE	2.3	NE	4.3	S	2.5	1.0	0.5	1.1	
30	4.5	11.6	-0.6	1.0	SSE	5.6	SSE	11.2	SSE	0.0	0.0	0.0	4.6	
31	2.5	9.7	-2.0	1.8	NE	8.2	SSW	13.3	SSW	25.0	9.5	2.5	0.5	
前半旬	2.4	6.5	-0.6	0.9	SSW					15.5			8.5	
後半旬	3.1	9.9	-1.1	0.9	NNE					27.5			17.2	
旬	2.8	8.4	-0.8	0.9	SSW					43.0			25.7	
平年差/比	-1.4	-1.1	-1.0							119			99	

観測所名	吉賀										10 以上積算気温			0
	気温( )			風向・風速(m/s)						降水量(mm)			日照 (h)	
	平均	最高	最低	平均	最多	最大	風向	瞬間	風向	日計	1時間	10分		
21	1.3	3.4	-0.6	2.6	NE	6.5	NE	10.8	NE	6.0	2.0	0.5	0.4	
22	0.2	3.4	-1.9	2.8	NE	8.1	NE	19.4	NNE	6.5	3.0	1.0	0.3	
23	1.6	7.2	-0.7	0.8	NE	3.4	NNE	5.5	N	0.0	0.0	0.0	6.3	
24	2.4	7.2	-1.0	1.1	NE	6.1	NE	11.3	ENE	2.5	2.0	1.5	0.7	
25	3.9	6.9	-0.3	4.6	NE	8.8	ENE	16.2	NE	0.5	0.5	0.5	2.3	
26	1.5	7.3	-2.2	1.6	ENE	6.9	ENE	13.4	ENE	0.0	0.0	0.0	3.4	
27	1.0	9.6	-3.4	0.6	SW	4.1	E	5.9	E	0.0	0.0	0.0	7.1	
28	2.7	10.0	-3.0	0.6	NE	3	NE	5.3	NE	0.0	0.0	0.0	3.3	
29	3.1	6.9	0.7	1.2	NE	4.9	NE	10.1	NE	1.0	0.5	0.5	0.6	
30	4.3	10.5	-1.7	2.0	NE	6.5	NE	14.8	NE	0.0	0.0	0.0	5.0	
31	1.6	9.9	-3.3	2.7	NE	11.7	ENE	21.6	NE	25.5	6.5	1.5	2.0	
前半旬	1.9	5.6	-0.9	2.4	NE					15.5			10.0	
後半旬	2.4	9.0	-2.1	1.5	NE					26.5			21.4	
旬	2.1	7.5	-1.6	1.9	NE					42.0			31.4	
平年差/比	//	//	//							//			//	

## 地域雨量観測旬報

2014年12月21日～31日 島根県 (68)

(1/1)

観測所名	大東				伯太				佐田				福光				桜江				三隅			
	降水量(mm)				降水量(mm)				降水量(mm)				降水量(mm)				降水量(mm)				降水量(mm)			
	日計	平年比	最大1時間	最大10分間	日計	平年比	最大1時間	最大10分間	日計	平年比	最大1時間	最大10分間	日計	平年比	最大1時間	最大10分間	日計	平年比	最大1時間	最大10分間	日計	平年比	最大1時間	最大10分間
21	0.5		0.5	0.5	1.5		0.5	0.5	0.5	0.5	0.5	0.5	0.0		0.0	0.0	4.5		3.5	1.0	4.0		3.5	1.0
22	2.5		1.5	1.0	3.0		1.0	0.5	7.0		4.5	1.5	0.5		0.5	0.5	2.0		1.5	0.5	0.0		0.5	0.0
23	0.0		0.0	0.0	0.0		0.0	0.0	0.0		0.0	0.0	0.0		0.0	0.0	0.0		0.0	0.0	0.0		0.0	0.0
24	4.5		3.5	1.5	3.5		3.0	1.5	4.5		2.5	2.0	0.0		0.0	0.0	14.0		7.5	4.5	6.0		3.0	2.0
25	0.0		0.0	0.0	5.0		1.5	0.5	1.0		0.5	0.5	0.0		0.0	0.0	1.5		1.0	0.5	0.0		0.0	0.0
半旬計/最大	7.5	39	3.5	1.5	13.0	67	3.0	1.5	13.0	55	4.5	2.0	0.5	3	0.5	0.5	22.0	95	7.5	4.5	10.0	77	3.5	2.0
26	3.0		1.0	0.5	1.0		1.0	0.5	1.5		0.5	0.5	0.5		0.5	0.5	0.5		0.5	0.5	0.0		0.0	0.0
27	0.0		0.0	0.0	0.0		0.0	0.0	0.0		0.0	0.0	0.0		0.0	0.0	0.0		0.0	0.0	0.5		0.5	0.5
28	0.5		0.5	0.5	0.5		0.5	0.5	0.0		0.0	0.0	0.0		0.0	0.0	0.0		0.0	0.0	0.0		0.0	0.0
29	2.5		1.5	1.0	1.0		0.5	0.5	4.0		2.0	1.5	1.5		1.5	1.0	0.0		0.0	0.0	0.0		0.0	0.0
30	0.0		0.0	0.0	0.0		0.0	0.0	0.5		0.5	0.5	0.0		0.0	0.0	0.0		0.0	0.0	0.0		0.0	0.0
31	19.0		5.5	2.0	21.0		4.5	2.0	28.0		6.5	2.5	18.0		8.5	2.5	15.5		5.5	2.5	10.5		5.0	1.5
半旬計/最大	25.0	104	5.5	2.0	23.5	96	4.5	2.0	34.0	113	6.5	2.5	20.0	114	8.5	2.5	16.0	55	5.5	2.5	11.0	71	5.0	1.5
旬計	32.5	72			36.5	80			47.0	88			20.5	59			38.0	69			21.0	69		
旬最大	19.0		5.5	2.0	21.0		4.5	2.0	28.0		6.5	2.5	18.0		8.5	2.5	15.5		7.5	4.5	10.5		5.0	2.0
起日	31		31	31	31		31	31	31		31	31	31		31	31	31		24	24	31		31	24

観測所名	波佐				匹見																				
	降水量(mm)				降水量(mm)				降水量(mm)				降水量(mm)				降水量(mm)				降水量(mm)				
	日計	平年比	最大1時間	最大10分間	日計	平年比	最大1時間	最大10分間	日計	平年比	最大1時間	最大10分間	日計	平年比	最大1時間	最大10分間	日計	平年比	最大1時間	最大10分間	日計	平年比	最大1時間	最大10分間	
21	12.5		5.5	1.5	15.0		3.5	1.0																	
22	7.0		3.0	1.0	9.5		3.0	1.0																	
23	0.0		0.0	0.0	0.0		0.0	0.0																	
24	12.5		5.0	2.5	7.5		4.0	1.5																	
25	0.0		0.5	0.0	0.0		0.5	0.0																	
半旬計/最大	32.0	115	5.5	2.5	32.0	155	4.0	1.5																	
26	0.0		0.0	0.0	0.0		0.0	0.0																	
27	0.0		0.0	0.0	0.0		0.0	0.0																	
28	0.0		0.0	0.0	0.0		0.0	0.0																	
29	0.0		0.0	0.0	3.0		1.5	0.5																	
30	0.0		0.0	0.0	0.0		0.0	0.0																	
31	23.0		6.0	2.0	30.0		7.5	2.0																	
半旬計/最大	23.0	66	6.0	2.0	33.0	125	7.5	2.0																	
旬計	55.0	84			65.0	135																			
旬最大	23.0		6.0	2.5	30.0		7.5	2.0																	
起日	31		31	24	31		31	31																	

- ) : 統計値を求める対象となる資料の一部が欠けているが、その範囲が許容の範囲内の値。
- ] : 統計値を求める対象となる資料が、許容する範囲内の資料数を満たさず、十分な信頼を保証できない値。
- × : 統計値を求める対象となる資料が、参考値もしくは欠測により全く統計値を求めることができない。



# 地域気象観測月報(集計値)

島根県 (68) 2014年12月  
1/2頁

観測所名	西郷	西郷岬	海士	鹿島	斐川	松江	出雲	大田	掛合	横田	赤名	川本	浜田	瑞穂	弥栄
気															
平均	5.2	5.3	5.9	5.4	5.2	5.2	5.5	5.4	2.5)	0.5	0.1	3.2	6.7	0.7	1.5
平年差	-1.9	-2.2	-1.8	-1.7	-1.6	-1.7	-1.7	-1.9	-2.3	-2.6	-2.6	-1.7	-1.9	-2.2	-2.3
最高	16.7	16.4	16.9	16.0	16.5	15.3	17.5	16.2	16.5)	16.0	12.4	16.5	19.8	12.7	16.5
起日	1	1	1	1	1	1	1	1	1	1	1	1	1	1	1
最低	-2.5	-3.0	-2.2	-3.5	-2.7	-2.1	-2.6	-0.9	-3.5)	-5.7	-5.7	-3.0	-0.9	-5.7	-5.4
起日	17	17	17	28	28	28	28	17	17	28	17	28	17	28	8
最高平均	8.6	8.2	8.7	8.7	8.5	8.5	8.6	8.3	5.9)	4.2	3.0	6.8	9.8	4.6	5.2
最高平年差	-2.3	-2.2	-2.3	-2.3	-2.4	-2.5	-2.5	-3.1	-3.4	-3.8	-3.9	-2.9	-2.2	-3.4	-3.2
最低平均	1.6	2.0	2.4	1.8	1.9	1.9	2.1	2.3	-0.3)	-2.7	-2.8	0.1	3.7	-2.4	-1.8
最低平年差	-1.8	-2.5	-1.3	-1.4	-1.2	-1.5	-1.0	-1.5	-1.3	-1.6	-1.7	-1.0	-1.5	-1.1	-1.2
積算気温	11	11	21	11	11	11	12	11	10)	0	0	10	34	0	0
平均0 未満日数	1	1	1	0	1	0	0	0	2)	12	14	1	0	11	6
平均25 以上日数	0	0	0	0	0	0	0	0	0)	0	0	0	0	0	0
最高0 未満日数	0	0	0	0	0	0	0	0	0	3	3	0	0	2	1
最高25 以上日数	0	0	0	0	0	0	0	0	0)	0	0	0	0	0	0
最高30 以上日数	0	0	0	0	0	0	0	0	0)	0	0	0	0	0	0
最高35 以上日数	0	0	0	0	0	0	0	0	0)	0	0	0	0	0	0
最低0 未満日数	4	5	5	5	5	4	6	2	18)	29	30	17	2	29	28
最低25 以上日数	0	0	0	0	0	0	0	0	0)	0	0	0	0	0	0
日照															
月計	69.9		55.7	56.7		68.7	50.6	43.7	41.1)	51.5	36.3	45.4	52.5	54.3	43.6
平年比	85		83	75		82	69	60	66	68	58	68	66	69	57
0.1時間未満日数	1		2	5		5	7	8	7)	6	12	8	5	7	7
平均風速	4.3	6.8	3.9	4.1	5.7	5.3	3.9	3.2	1.7)	1.8)	0.9)	1.8)	5.3	1.7)	1.6)
最大風速	12.9	18	12.4	15	18.2	18.5	12.2	9.1	7.2)	9.5)	4.9)	10.4)	18.1	10.4)	7.9)
最大風速風向	W	WSW	W	W	WNW	W	WNW	NW	NNW	W	N	WSW	SW	W	W
起日	2	2	1	17	1	2	16	31	31	2	31	17	1	17	17
最大瞬間風速	28	27.3	23.1	25	24.7	29.8	24.6	25.9	19.5)	18.0)	13.0)	22.3)	27.2	23.9)	19.7)
最大瞬間風速風向	W	W	W	W	WNW	W	W	WNW	NNW	W	NNW	WSW	WSW	WSW	WSW
起日	2	2	1	17	1	17	17	16	16	17	16	17	17	17	17
最多風向	WNW	WNW	W	W	W	W	W	WNW	SSE)	W)	S)	WSW)	W	W)	N)
10m/s以上日数	9	21	8	10	19	16	4	0	0)	0)	0)	1)	15	1)	0)
15m/s以上日数	0	7	0	1	4	4	0	0	0)	0)	0)	0)	1	0)	0)
20m/s以上日数	0	0	0	0	0	0	0	0	0)	0)	0)	0)	0	0)	0)
30m/s以上日数	0	0	0	0	0	0	0	0	0)	0)	0)	0)	0	0)	0)
降															
月計	166.5	138.5	131.5	147.0	131.0	164.5	166.5	191.5	219.0)	189.0)	290.5	237.0	175.5)	217.5	293.5
平年比	104	114	105	104	86	120	133	149	137	155	186	171	168	159	173
最大日降水量	34.5	28.5	17.5	37.5	24.5	40.0	32.5	40.5	44.5)	23.0)	35.5	59.5	64.5)	31.5	91.0
起日	31	31	31	4	4	4	4	4	4	1	5	4	4	4	4
最大1時間降水量	17.0	16.5	7.5	6.5	7.5	7.5	13.0	10.0	10.5)	5.5)	7.0	10.5	9.5	9.0	16.5
起日 時分	31 12:46	31 13:18	31 13:29	4 00:31	4 00:18	4 02:39	1 18:26	11 03:53	31 15:30	1 06:58	1 05:23	1 05:11	5 01:48	1 04:54	1 04:37
最大10分間降水量	6.0	6.5	3.0	2.0	2.5	1.5	5.5	3.0	2.5)	1.5)	2.5	3.5	3.5	4.0	6.0
起日 時分	31 11:56	31 12:42	31 12:41	31 14:31	3 23:28	31 16:21	1 18:03	11 03:03	31 15:17	31 15:39	1 04:34	24 20:19	11 02:33	1 04:39	1 03:55
1mm以上日数	22	21	18	18	16	21	18	16	20)	23)	21	19	13)	22	19
10mm以上日数	6	4	4	6	6	6	8	7	7)	10)	11	7	6)	7	9
30mm以上日数	1	0	0	1	0	1	1	2	2)	0)	2	1	1)	1	3
50mm以上日数	0	0	0	0	0	0	0	0	0)	0)	0	1	1)	0	1
70mm以上日数	0	0	0	0	0	0	0	0	0)	0)	0	0	0)	0	1
100mm以上日数	0	0	0	0	0	0	0	0	0)	0)	0	0	0)	0	0

- ) : 統計値を求める対象となる資料の一部が欠けているが、その範囲が許容の範囲内の値。
- ] : 統計値を求める対象となる資料が、許容する範囲内の資料数を満たさず、十分な信頼を保證できない値。
- x : 統計値を求める対象となる資料が、参考値もしくは欠測により全く統計値を求めることができない。

# 地域気象観測月報(集計値)

島根県 (68)

2014年12月  
2/2頁

観測所名	高津	益田	津和野	吉賀		
気	平均	5.6	6.1	3.1	2.3	
	平年差	//	-1.6	-1.9	//	
	最高	18.4	17.8	15.9	16.0	
	起日	1	1	1	1	
	最低	-0.5	-0.1	-2.8	-3.4	
	起日	18	28	27	27	
	最高平均	9.0	9.5	7.6	6.4	
	最高平年差	//	-2.5	-3.0	//	
	最低平均	2.1	2.5	-0.4	-1.0	
	最低平年差	//	-1.3	-1.2	//	
	積算気温	22	23	11	10	
	温	平均0 未満日数	0	0	2	2
		平均25 以上日数	0	0	0	0
		最高0 未満日数	0	0	0	1
最高25 以上日数		0	0	0	0	
最高30 以上日数		0	0	0	0	
最高35 以上日数		0	0	0	0	
最低0 未満日数		2	1	19	25	
最低25 以上日数		0	0	0	0	
日照		月計		61.0	52.9	62.5)
		平年比		68	71	//
	0.1時間未満日数		2	1	4	
風向・風速	平均風速	6.1	2.3	1.2)	2.4)	
	最大風速	18.1	8.3	8.2)	12.3)	
	最大風速風向	NW	WNW	SSW	NE	
	起日	17	17	31	17	
	最大瞬間風速	26.2	18.3	14.2)	24.1)	
	最大瞬間風速風向	NW	NW	NNE	ENE	
	起日	17	17	16	17	
	最多風向	WNW	WNW	NE)	NE)	
	10m/s以上日数	20	0	0)	4)	
	15m/s以上日数	6	0	0)	0)	
	20m/s以上日数	0	0	0)	0)	
	30m/s以上日数	0	0	0)	0)	
	降水量	月計	174.5	188.5	188.5	185.0
		平年比	149	189	176	//
最大日降水量		58.0	62.0	26.5	26.0	
起日		4	4	5	5	
最大1時間降水量		21.5	18.5	9.5	6.5	
起日 時分		1 04:16	1 04:22	31 13:48	31 14:16	
最大10分間降水量		9.5	6.5	3.5	2.0	
起日 時分		1 03:45	1 03:52	1 03:57	5 01:25	
1mm以上日数		12	16	18	18	
10mm以上日数		6	6	8	7	
30mm以上日数		2	2	0	0	
50mm以上日数		1	1	0	0	
70mm以上日数		0	0	0	0	
100mm以上日数		0	0	0	0	

### 地域雨量観測月報(集計値)

島根県 (68)      2014年12月  
1/1頁

観測所名	大東	伯太	佐田	福光	桜江	三隅	波佐	匹見										
月計	173.5	145.0	254.5	137.0	285.0	190.0	312.0	295.5										
平年比	133	114	154	128	184	192	167	209										
最大日降水量	43.0	21.0	68.0	35.5	105.0	70.0	71.0	40.0										
起日	4	31	4	4	4	4	4	1										
最大1時間降水量	6.0	4.5	8.0	8.5	10.0	8.0	12.0	7.5										
起日 時分	4 02:57	31 17:35	1 18:31	31 14:57	5 00:06	4 01:45	1 04:56	31 14:00										
最大10分間降水量	2.0	2.0	3.0	3.0	4.5	4.5	4.0	3.0										
起日 時分	31 14:34	31 23:54	1 17:50	4 00:54	24 21:29	1 03:42	1 04:21	1 04:24										
1mm以上日数	19	21	20	12	19	14	21	20										
10mm以上日数	6	6	8	5	9	6	11	9										
30mm以上日数	1	0	1	1	1	1	3	3										
50mm以上日数	0	0	1	0	1	1	1	0										
70mm以上日数	0	0	0	0	1	1	1	0										
100mm以上日数	0	0	0	0	1	0	0	0										

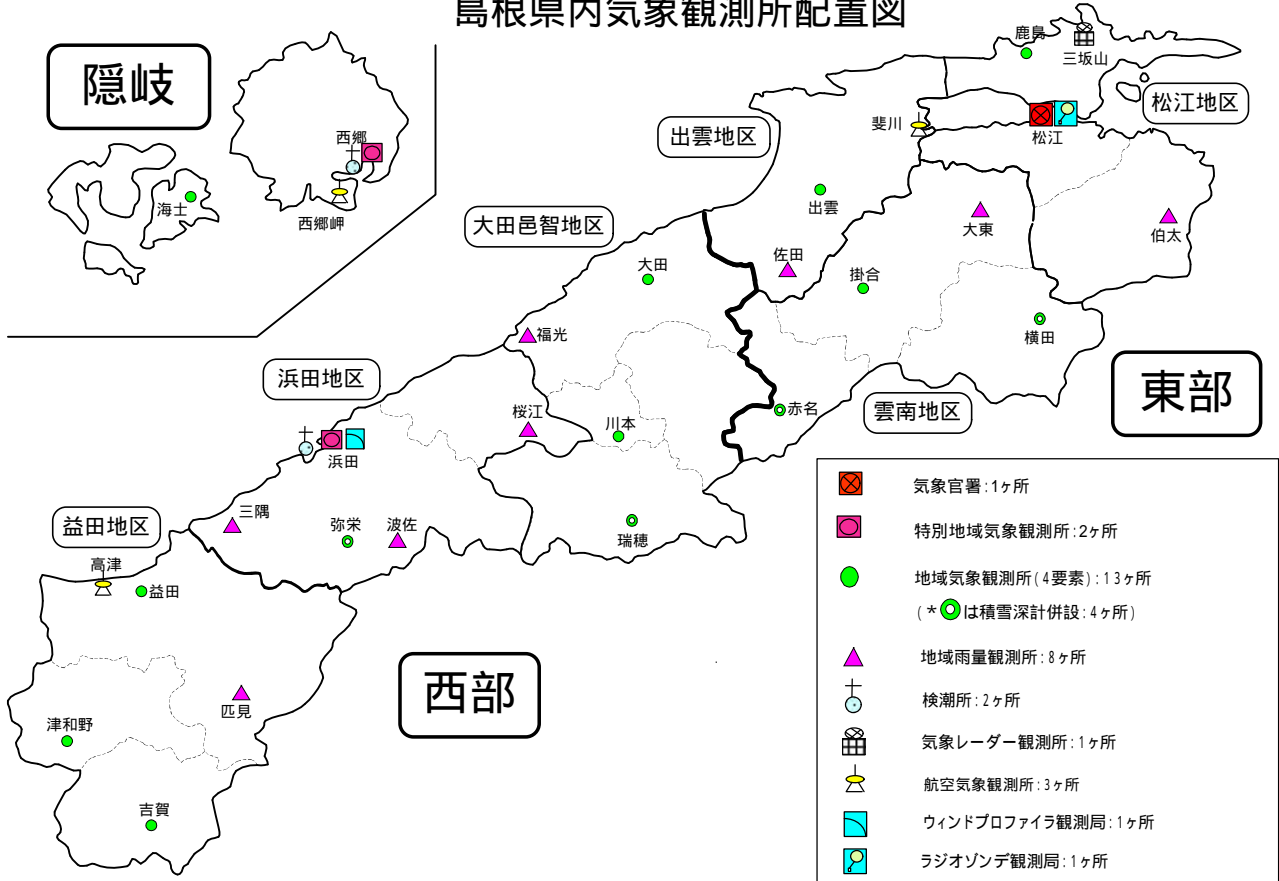
観測所名																		
月計																		
平年比																		
最大日降水量																		
起日																		
最大1時間降水量																		
起日 時分																		
最大10分間降水量																		
起日 時分																		
1mm以上日数																		
10mm以上日数																		
30mm以上日数																		
50mm以上日数																		
70mm以上日数																		
100mm以上日数																		

観測所名																		
月計																		
平年比																		
最大日降水量																		
起日																		
最大1時間降水量																		
起日 時分																		
最大10分間降水量																		
起日 時分																		
1mm以上日数																		
10mm以上日数																		
30mm以上日数																		
50mm以上日数																		
70mm以上日数																		
100mm以上日数																		

- ⌋: 統計値を求める対象となる資料の一部が欠けているが、その範囲が許容の範囲内の値。
- ⌋: 統計値を求める対象となる資料が、許容する範囲内の資料数を満たさず、十分な信頼を保証できない値。
- ×: 統計値を求める対象となる資料が、参考値もしくは欠測により全く統計値を求めることができない。



# 島根県内気象観測所配置図



平成26年4月1日現在

## 島根県地域気象観測所（アメダス）所在地一覧表

観測所	気温	降水量	日照	風向 風速	積雪	所在地	緯度	経度	海面上 の高さ
西郷						隠岐郡隠岐の島町西町大城ノ一（西郷特別地域気象観測所）	36°12.2'	133°20.0'	27m
西郷岬						隠岐郡隠岐の島町岬町（隠岐航空気象観測所）	36°10.7'	133°19.4'	80m
海士						隠岐郡海士町海士	36°05.8'	133°05.8'	3m
鹿島						松江市鹿島町北講武	35°31.2'	133°01.3'	5m
斐川						出雲市斐川町沖州（出雲航空気象観測所）	35°24.8'	132°53.4'	2m
松江						松江市西津田（松江地方気象台）	35°27.4'	133°03.9'	17m
出雲						出雲市芦渡町	35°19.9'	132°43.8'	20m
大東						雲南市大東町下阿用	35°19.1'	132°57.9'	56m
伯太						安来市伯太町西母里	35°21.0'	133°16.4'	23m
佐田						出雲市佐田町大呂	35°13.3'	132°43.4'	100m
大田						大田市大田町大田	35°11.4'	132°29.8'	30m
掛合						雲南市掛合町掛合	35°11.8'	132°48.9'	215m
横田						仁多郡奥出雲町稲原	35°10.4'	133°06.2'	369m
福光						大田市温泉津町福光	35°04.2'	132°20.0'	8m
赤名						飯石郡飯南町下赤名	35°00.1'	132°42.7'	444m
桜江						江津市桜江町川戸	34°57.2'	132°20.0'	32m
川本						邑智郡川本町川本	34°58.6'	132°29.5'	132m
浜田						浜田市大辻町（浜田特別地域気象観測所）	34°53.8'	132°04.2'	19m
瑞穂						邑智郡邑南町淀原	34°51.2'	132°31.8'	327m
三隅						浜田市三隅町三隅	34°47.3'	131°57.5'	11m
弥栄						浜田市弥栄町長安本郷	34°46.6'	132°06.5'	380m
波佐						浜田市金城町波佐	34°46.8'	132°11.8'	370m
高津						益田市内田町（石見航空気象観測所）	34°40.5'	131°47.4'	54m
益田						益田市あけぼの東町	34°40.6'	131°50.6'	4m
匹見						益田市匹見町匹見	34°34.3'	132°01.0'	259m
津和野						鹿足郡津和野町森村	34°27.7'	131°46.2'	165m
吉賀						鹿足郡吉賀町七日市	34°23.5'	131°53.6'	250m

# 中国地方 1か月予報

(1月3日から2月2日までの天候見通し)

平成27年1月1日  
広島地方気象台発表

## <予想される向こう1か月の天候>


向こう1か月の出現の可能性が最も大きい天候と、特徴のある気温、降水量等の確率は以下のとおりです。

山陰では、平年と同様に曇りや雪または雨の日が多いでしょう。山陽では、平年と同様に晴れの日が多いでしょう。

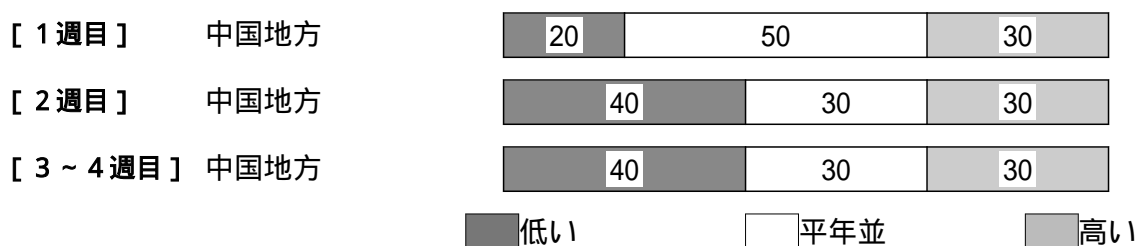
向こう1か月の降水量は、平年並または多い確率ともに40%です。

週別の気温は、1週目は、平年並の確率50%です。

## <向こう1か月の気温、降水量、日照時間、降雪量の各階級の確率(%)>



## <気温経過の各階級の確率(%)>



## <予報の対象期間>

1か月 : 1月3日(土) ~ 2月2日(月)  
1週目 : 1月3日(土) ~ 1月9日(金)  
2週目 : 1月10日(土) ~ 1月16日(金)  
3~4週目 : 1月17日(土) ~ 1月30日(金)

## <次回発表予定等>

1か月予報 : 毎週木曜日 14時30分 次回は1月8日  
3か月予報 : 1月23日(金) 14時

< 参考資料（平年並の範囲等） >

( 1 ) 30 年平均値（向こう 1 か月の平均気温、降水量等と 1 週目、2 週目、3 ~ 4 週目の平均気温）

	気 温 ( )	降 水 量 (mm)	日照時間 (時間)	降雪量 (cm)	気 温( )		
					1 週目	2 週目	3 ~ 4 週目
松江	4.2	146.9	68.9	37	4.9	4.5	3.9
西郷	4.1	159.6	74.0	31	5.0	4.4	3.7
浜田	5.9	101.9	64.2	-	6.7	6.1	5.5
鳥取	3.9	203.3	70.3	87	4.6	4.2	3.5
米子	4.4	147.7	74.5	57	5.1	4.6	4.0
境	4.5	177.2	64.5	42	5.2	4.8	4.1
広島	5.2	45.8	137.9	0	5.7	5.4	4.9
呉	5.8	42.1	139.6	-	6.4	6.0	5.5
福山	4.2	35.9	142.3	-	4.8	4.5	3.9
岡山	4.8	34.8	151.0	0	5.3	5.1	4.6
津山	2.2	48.6	117.3	17	2.6	2.4	2.0

なお、気温、降水量等の「平年並」の範囲は、地点ごとに幾分違いはありますが、下に示した地域平均の「平年並」の範囲を参考にしてください。

( 2 ) 1981 ~ 2010 年のデータに基づいた向こう 1 か月地域平均の気温、降水量等の平年差（比）の「平年並」の範囲は次のとおりです。

	気温平年差( )	降水量平年比(%)	日照時間平年比(%)	降雪量平年比(%)
中国地方	-0.2 ~ +0.3	79 ~ 109	95 ~ 107	65 ~ 104
山陰	-0.2 ~ +0.4	86 ~ 115	94 ~ 107	63 ~ 125
山陽	-0.2 ~ +0.3	65 ~ 108	93 ~ 107	35 ~ 95

( 3 ) この予報期間の 1 週目、2 週目、3 ~ 4 週目の地域平均の気温平年差の「平年並」の範囲は次のとおりです。

	1 週目	2 週目	3 ~ 4 週目
中国地方	-0.7 ~ +0.8	-0.5 ~ +0.7	-0.4 ~ +0.4
山陰	-0.7 ~ +0.9	-0.6 ~ +0.8	-0.5 ~ +0.5
山陽	-0.6 ~ +0.7	-0.4 ~ +0.6	-0.4 ~ +0.4

< 参考資料（利用上の注意） >

- ( 1 ) 気温（降水量）等は、「低い（少ない）」「平年並」「高い（多い）」の 3 つの階級で予報します。階級の幅は、1981 ~ 2010 年の 30 年間に於ける各階級の出現率が等分（それぞれ 33%）となるように決めてあります（気候的出現率と呼びます）。
- ( 2 ) 予報する確率の数値は、それぞれの階級が出現する可能性の大きさを表しています。予測資料の信頼性が大きい場合には気候的出現率から大きく隔たった 10% 以下や 60% 以上の確率を付けられますが、特定の階級を強調できない場合には気候的出現率と同じかそれと同程度（30%、40%）の確率しか付けられません。
- ( 3 ) 晴れや雨などの天気日数は、平年の日数よりも多い（少ない）場合は「平年に比べて多い（少ない）」、また平年の日数と同程度に多い（少ない）場合には「平年と同様に多い（少ない）」と表現します。なお、単に多い（少ない）と表現した場合には対象期間の 2 分の 1 より多い（少ない）ことを意味します。

# お知らせ

島根県農業気象速報は、本号をもって発行を終了します。  
平成 27 年 1 月上旬分からは、「島根県の気象概況（旬の速報）」をご利用下さい。