

島根県農業気象速報

平成 26 年 12 月上旬

島根県
松江地方気象台

平成 26 年 12 月 11 日発行

気象概況 平成 26 年 12 月上旬

期間のはじめと中頃は冬型の気圧配置となり、雪やみぞれの降る天気となった。特に、5日から6日は冬型の気圧配置が強まり、赤名で54センチの積雪を観測するなど、山地では大雪となった。

日付	天気概況	松江(06時～18時)	松江(18時～翌06時)
1日	寒冷前線が通過し、その後冬型の気圧配置となる	雨時々曇	みぞれ一時曇、大風を伴う
2日	冬型の気圧配置が続く	雪一時曇、大風を伴う	曇時々雪
3日	寒気の影響を受ける	雨時々曇一時雪	大雨
4日	気圧の谷の影響を受ける	雨	みぞれ時々曇一時雨
5日	冬型の気圧配置となる	雪時々曇一時みぞれ	雪時々曇一時みぞれ、あられを伴う
6日	冬型の気圧配置が続く	曇時々みぞれ一時晴	みぞれ時々曇
7日	寒気の影響を受ける	雨時々曇	曇一時雨後晴
8日	はじめ高気圧に覆われるが、次第に気圧の谷の影響を受ける	曇時々晴	曇時々雨
9日	寒気の影響を受ける	曇時々雨一時晴、あられを伴う	曇時々晴
10日	日本海の高気圧に覆われる	曇時々晴	雨一時曇

気象官署・特別地域気象観測所の観測値(12月上旬)

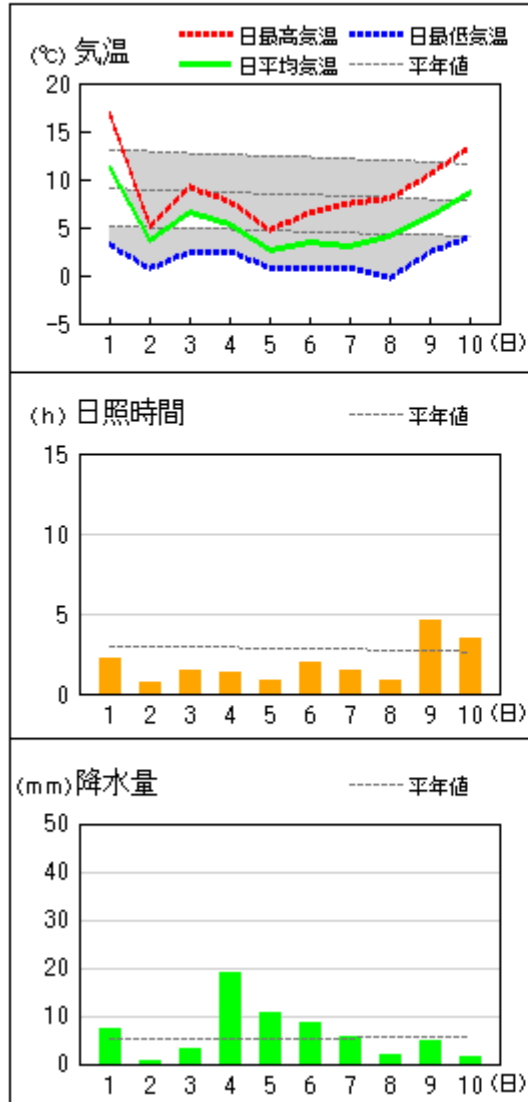
要素	気温()						降水量(mm)		日照時間(h)	
	平均		最高		最低					
	本年	平年	本年	平年	本年	平年	本年	平年	本年	平年
松江	5.9	8.1	9.2	12.6	2.3	4.3	74.5	47.7	23.3	32.0
浜田	7.0	9.7	10.3	13.4	3.3	6.1	104.0	37.5	11.3	31.6
西郷	5.5	8.4	8.9	12.4	1.7	4.5	63.0	51.0	18.8	29.6

平均気温は、松江「低い」、浜田・西郷「かなり低い」。降水量は、松江・西郷「多い」、浜田「かなり多い」。日照時間は、松江・西郷「少ない」、浜田「かなり少ない」。

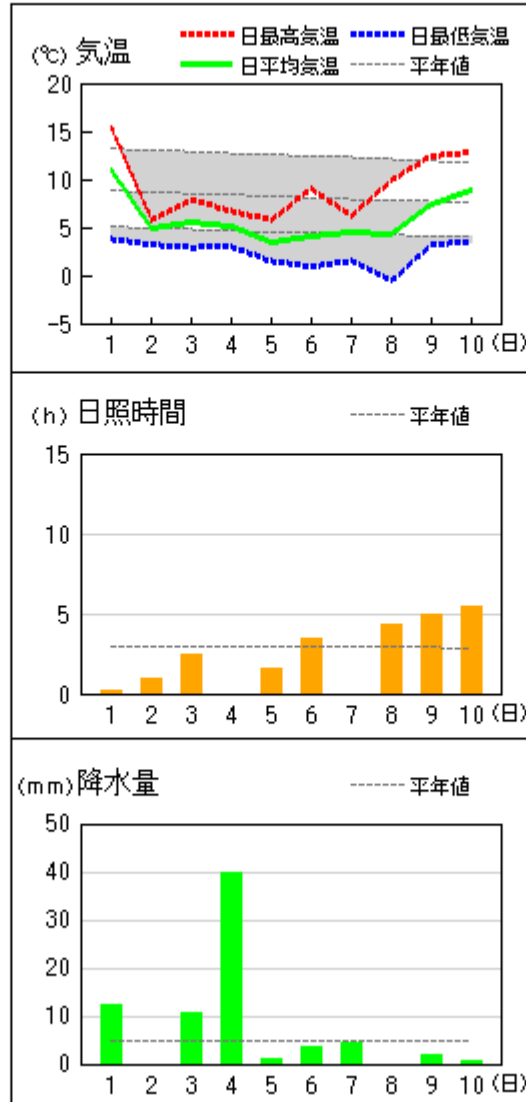
注：地上気象観測における平年の統計期間は、松江、浜田、西郷とも1981～2010年の30年間である。

アメダス 気象経過図：2014年12月01日-2014年12月10日

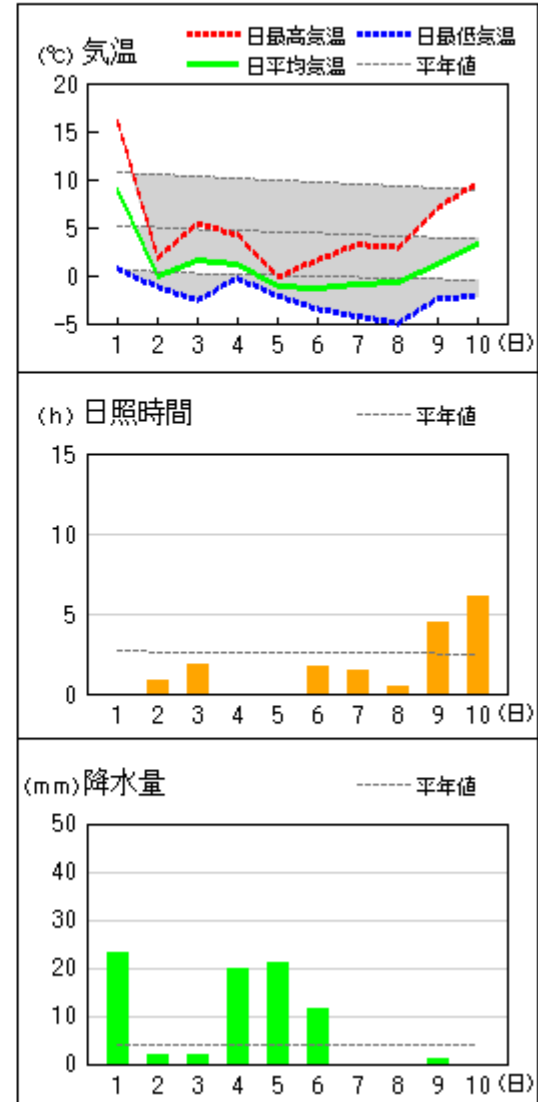
西郷



松江

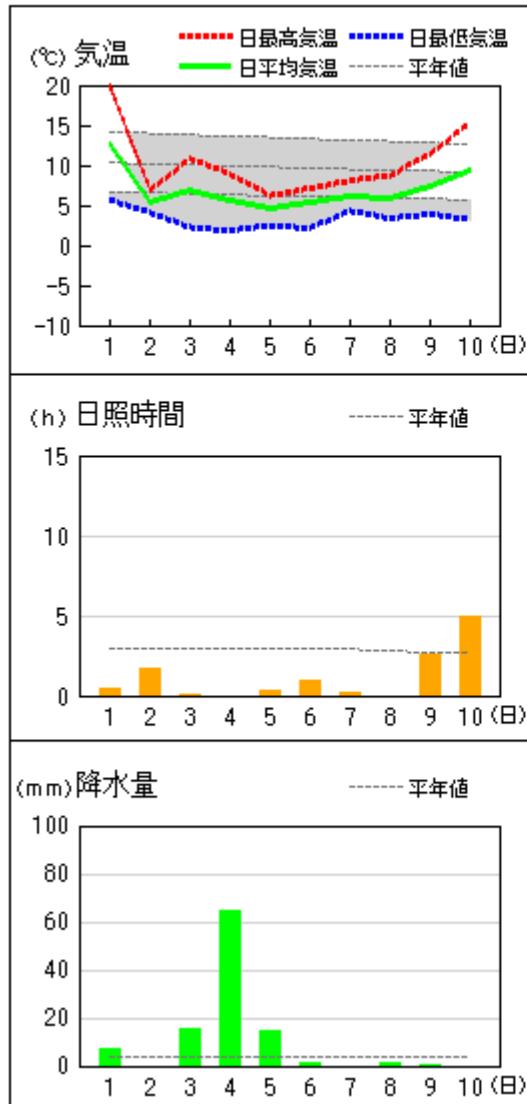


横田

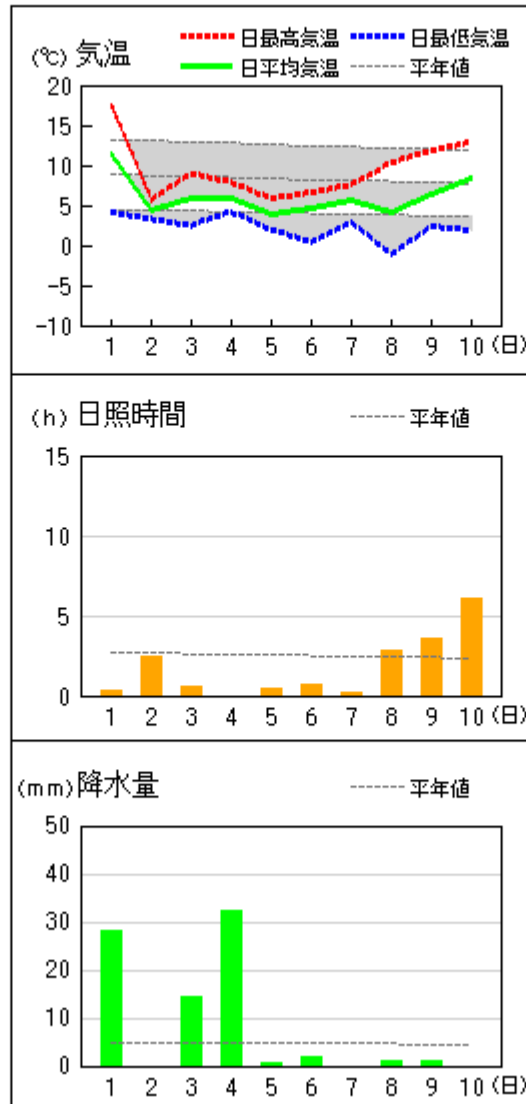


アメダス 気象経過図：2014年12月01日-2014年12月10日

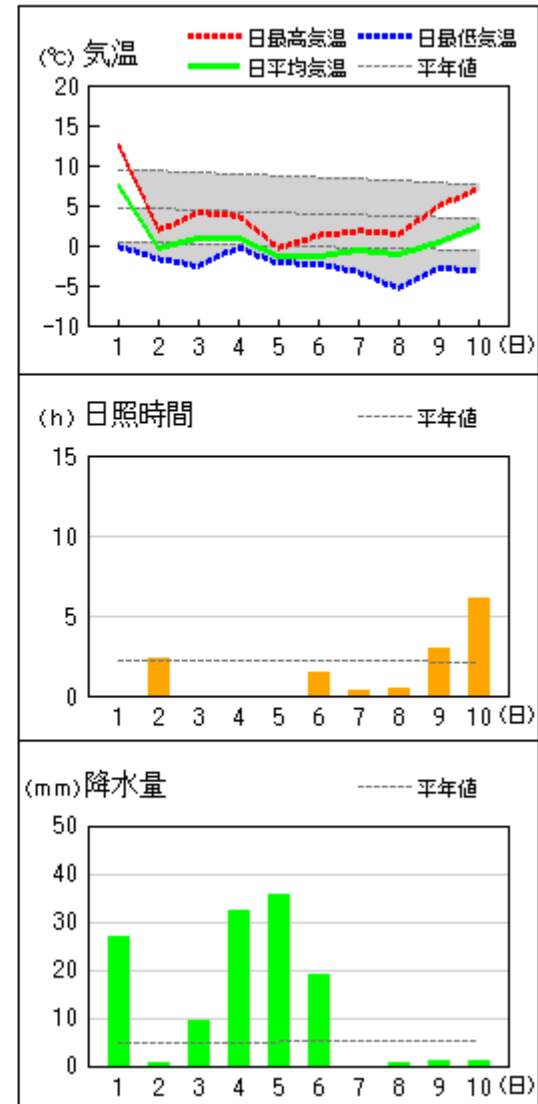
浜田



出雲

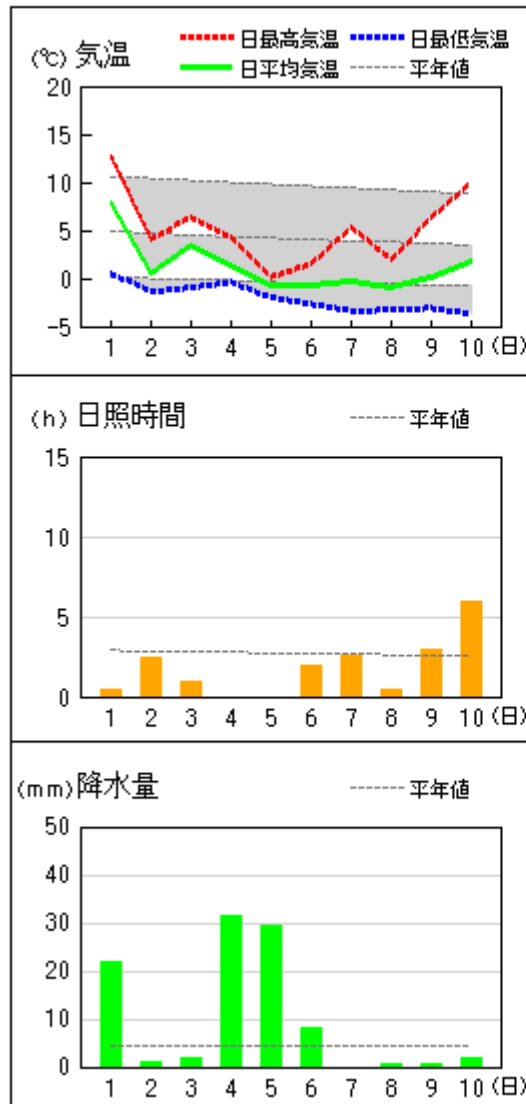


赤名

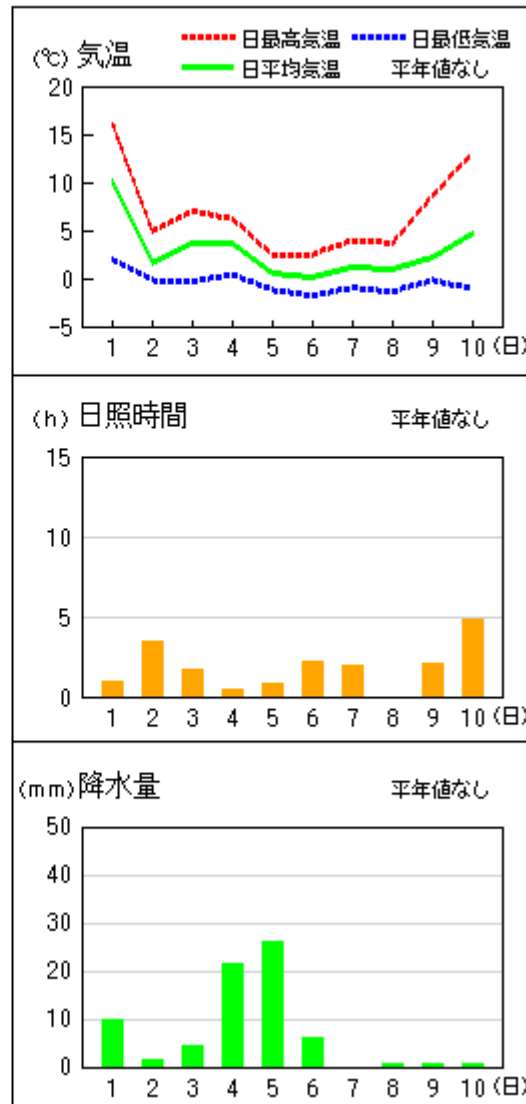


アメダス 気象経過図：2014年12月01日-2014年12月10日

瑞穂



吉賀

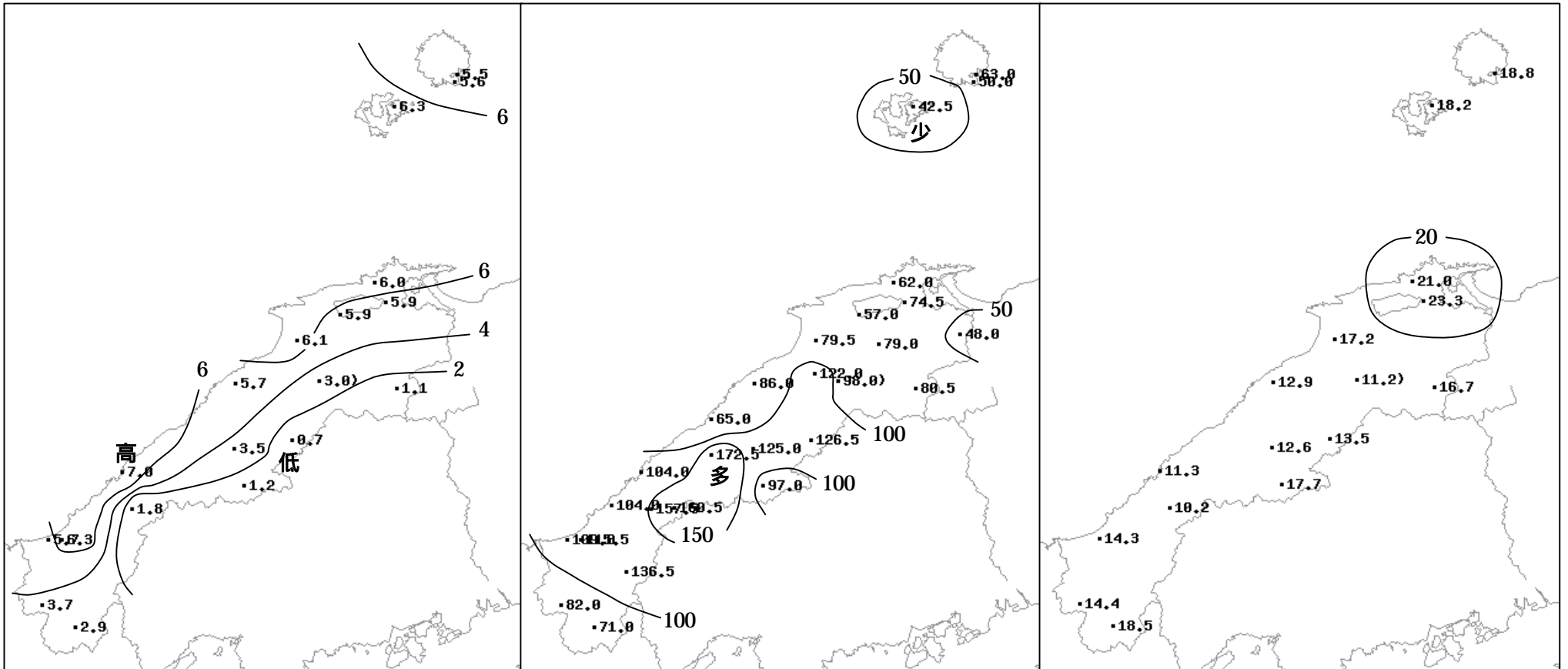


2014年（平成26年）12月上旬の気象分布図

平均気温（℃）

降水量（mm）

日照時間（h）



)：統計値を求める対象となる資料の一部が欠けているが、その範囲が許容の範囲内の値。

地域気象観測旬報

2014年12月1日～10日 島根県 (68)
(1/5)

観測所名	西郷										10 以上積算気温			11
	気温()			風向・風速(m/s)						降水量(mm)			日照 (h)	
	平均	最高	最低	平均	最多	最大	風向	瞬間	風向	日計	1時間	10分		
1	11.2	16.7	3.2	6.6	W	12.1	WNW	22.7	W	7.5	2.5	1.5	2.2	
2	3.7	5.1	0.7	9.2	W	12.9	W	28.0	W	0.5	0.5	0.5	0.7	
3	6.6	9.2	2.4	7.7	W	11.6	WSW	20.0	WSW	3.0	2.0	0.5	1.5	
4	5.3	7.7	2.5	4.0	WNW	7.6	NW	14.5	NW	19.0	4.5	1.5	1.3	
5	2.6	4.7	0.8	5.6	WNW	10.9	WSW	19.1	W	10.5	3.0	1.5	0.8	
6	3.4	6.5	0.7	4.6	WNW	9.9	W	20.0	W	8.5	2.0	1.0	2.0	
7	3.0	7.5	0.8	2.2	WNW	5.2	NNW	11.6	NW	5.5	2.0	0.5	1.5	
8	4.0	8.0	-0.3	1.9	NW	4.4	NW	6.0	NW	2.0	1.0	0.5	0.8	
9	6.1	10.5	2.4	2.3	NW	4.8	N	9.1	NW	5.0	4.0	2.5	4.6	
10	8.6	13.4	4.0	3.1	SW	7.1	SW	11.4	SW	1.5	1.5	0.5	3.4	
前半旬	5.9	8.7	1.9	6.6	W					40.5			6.5	
後半旬	5.0	9.2	1.5	2.8	WNW					22.5			12.3	
旬	5.5	8.9	1.7	4.7	W					63.0			18.8	
平年差/比	-2.9	-3.5	-2.8							124			64	

観測所名	西郷岬										10 以上積算気温			11
	気温()			風向・風速(m/s)						降水量(mm)			日照 (h)	
	平均	最高	最低	平均	最多	最大	風向	瞬間	風向	日計	1時間	10分		
1	11.0	16.4	3.3	10.0	WNW	17.1	W	26.7	W	7.0	3.0	2.0		
2	3.1	4.6	0.4	12.7	W	18	WSW	27.3	W	0.0	0.0	0.0		
3	6.1	8.7	1.7	10.8	W	15	WSW	23.7	W	2.5	2.0	0.5		
4	5.2	7.7	2.7	6.8	WNW	12	WNW	18.5	WNW	17.5	4.0	1.0		
5	2.6	4.4	0.7	8.9	WNW	17	WSW	24.2	WSW	7.0	2.0	1.0		
6	3.4	5.9	1.0	7.7	NW	13.2	WNW	20.6	WNW	6.0	2.5	1.0		
7	3.4	6.7	0.8	3.6	NNW	8	NNW	12.9	NW	5.5	1.5	1.0		
8	5.7	8.4	1.4	3.1	NNW	7.6	WNW	12.3	WNW	1.0	0.5	0.5		
9	6.5	10.1	3.9	3.9	N	7.6	NNW	11.8	NNW	2.5	2.0	1.5		
10	9.3	13.2	4.7	4.6	N	9.4	SW	12.9	SW	1.0	1.0	0.5		
前半旬	5.6	8.4	1.8	9.8	W					34.0				
後半旬	5.6	8.9	2.4	4.6	NNW					16.0				
旬	5.6	8.6	2.1	7.2	WNW					50.0				
平年差/比	-3.6	-3.6	-4.0							113				

観測所名	海士										10 以上積算気温			21
	気温()			風向・風速(m/s)						降水量(mm)			日照 (h)	
	平均	最高	最低	平均	最多	最大	風向	瞬間	風向	日計	1時間	10分		
1	11.3	16.9	4.0	6.7	W	12.4	W	23.1	W	8.5	4.5	2.0	2.8	
2	3.7	5.3	1.7	7.9	W	11.8	W	22.6	WNW	0.5	0.5	0.5	1.5	
3	6.6	9.2	2.8	6.4	W	9.1	W	18.1	W	2.5	2.0	1.0	0.9	
4	6.2	8.3	3.7	4.5	W	7.5	W	14.9	WSW	13.0	2.5	1.0	0.9	
5	3.8	6.2	1.3	5.5	W	10.4	W	17.9	W	6.5	3.5	1.0	2.3	
6	5.3	7.5	1.7	4.9	W	9.7	W	18.0	W	1.0	0.5	0.5	2.2	
7	4.0	7.1	-0.7	2.0	W	6	W	12.8	W	2.5	1.5	1.0	1.9	
8	4.3	9.1	-2.2	1.1	ENE	3.4	WNW	8.8	NNW	2.0	2.0	1.0	0.0	
9	7.8	9.9	4.9	2.4	NE	5.4	NNE	9.7	N	4.5	4.0	2.5	1.6	
10	10.0	13.5	5.0	1.9	ENE	4.1	ENE	9.5	SSW	1.5	1.5	0.5	4.1	
前半旬	6.3	9.2	2.7	6.2	W					31.0			8.4	
後半旬	6.3	9.4	1.7	2.5	W					11.5			9.8	
旬	6.3	9.3	2.2	4.3	W					42.5			18.2	
平年差/比	-2.6	-3.2	-2.4							104			77	

観測所名	鹿島										10 以上積算気温			11
	気温()			風向・風速(m/s)						降水量(mm)			日照 (h)	
	平均	最高	最低	平均	最多	最大	風向	瞬間	風向	日計	1時間	10分		
1	11.2	16.0	4.5	6.4	W	12.4	W	23.1	WNW	5.0	2.5	1.0	0.6	
2	4.5	5.9	3.2	9.2	W	14.1	W	24.4	W	0.0	0.0	0.0	0.3	
3	5.4	7.6	2.9	5.8	SSW	10.8	W	18.9	SW	11.5	6.0	1.5	2.2	
4	5.8	7.4	4.3	3.5	W	8.1	W	13.2	W	37.5	6.5	2.0	0.0	
5	4.2	6.3	1.5	6.4	W	11.1	W	20.5	W	0.5	0.5	0.5	1.7	
6	4.7	8.2	1.2	5.5	W	9.6	WSW	16.6	WSW	1.5	1.0	1.0	3.3	
7	4.5	6.6	1.4	2.4	E	5.6	SSW	12.2	W	4.5	1.0	1.0	0.0	
8	4.5	10.9	-1.1	1.7	ENE	4.1	SW	5.9	WSW	0.5	0.5	0.5	3.6	
9	7.3	11.7	3.2	2.0	NNE	6.3	NNE	10.2	NE	0.0	0.0	0.0	3.8	
10	8.1	13.3	2.1	1.3	S	4.8	ESE	8.2	ESE	1.0	1.0	0.5	5.5	
前半旬	6.2	8.6	3.3	6.3	W					54.5			4.8	
後半旬	5.8	10.1	1.4	2.6	E					7.5			16.2	
旬	6.0	9.4	2.3	4.4	W					62.0			21.0	
平年差/比	-2.1	-3.1	-1.7							120			75	

-) : 統計値を求める対象となる資料の一部が欠けているが、その範囲が許容の範囲内の値。
-] : 統計値を求める対象となる資料が、許容する範囲内の資料数を満たさず、十分な信頼を保証できない値。
- × : 統計値を求める対象となる資料が、参考値もしくは欠測により全く統計値を求めることができない。

地域気象観測旬報

2014年12月1日～10日 島根県 (68)
(2/5)

観測所名	斐川										10 以上積算気温			11
	気温()			風向・風速(m/s)						降水量(mm)			日照 (h)	
	平均	最高	最低	平均	最多	最大	風向	瞬間	風向	日計	1時間	10分		
1	11.2	16.5	4.2	8.7	W	18.2	WNW	24.7	WNW	12.5	4.0	1.5		
2	4.3	5.5	2.9	11.2	W	15.3	W	21.6	WSW	0.0	0.0	0.0		
3	5.6	8.6	2.8	6.6	SW	12.7	W	17.5	SW	14.5	6.5	2.5		
4	5.6	7.6	3.7	4.1	W	8.8	WNW	14.9	W	24.5	7.5	1.0		
5	3.7	5.7	1.4	8.6	WNW	13.7	WNW	20.6	WNW	1.0	0.5	0.5		
6	4.6	8.0	1.2	6.9	W	12.3	WNW	16.5	WNW	2.0	1.0	0.5		
7	4.7	6.3	1.7	3.4	S	7.9	W	11.3	W	2.5	0.5	0.5		
8	4.1	9.6	-0.6	2.7	S	5.8	WSW	8.7	SSE	0.0	0.0	0.0		
9	6.9	11.7	1.8	4.2	SSE	8.4	NNE	10.3	NNE	0.0	0.0	0.0		
10	8.4	13.4	2.6	3.2	SSE	9.6	SSW	14.4	SSW	0.0	0.0	0.0		
前半旬	6.1	8.8	3.0	7.8	W					52.5				
後半旬	5.7	9.8	1.3	4.1	SSE					4.5				
旬	5.9	9.3	2.2	6.0	W					57.0				
平年差/比	-2.2	-3.4	-1.9							93				

観測所名	松江										10 以上積算気温			11
	気温()			風向・風速(m/s)						降水量(mm)			日照 (h)	
	平均	最高	最低	平均	最多	最大	風向	瞬間	風向	日計	1時間	10分		
1	11.0	15.3	3.8	8.9	W	16.7	W	25.7	W	12.5	5.5	1.5	0.2	
2	4.8	5.8	3.2	13.3	W	18.5	W	28.5	W	0.0	0.0	0.0	0.9	
3	5.6	7.9	2.9	6.3	SW	14.4	W	22.8	W	10.5	4.0	1.5	2.4	
4	5.2	6.7	3.0	4.3	SW	8.5	W	14.2	WNW	40.0	7.5	1.5	0.0	
5	3.5	5.8	1.5	7.9	W	12.4	W	20.0	W	1.0	0.5	0.5	1.6	
6	4.1	9.0	0.9	7.6	W	13.9	W	20.9	W	3.5	1.5	1.0	3.5	
7	4.4	6.2	1.5	2.7	W	8.9	W	15.4	WSW	4.5	1.5	0.5	0.0	
8	4.3	9.9	-0.6	1.7	W	6.9	W	9.1	W	0.0	0.0	0.0	4.3	
9	7.3	12.4	3.2	2.6	E	6.7	W	10.2	W	2.0	1.5	1.0	4.9	
10	8.8	12.8	3.5	1.8	E	4.8	E	7.6	E	0.5	0.5	0.5	5.5	
前半旬	6.0	8.3	2.9	8.1	W					64.0			5.1	
後半旬	5.8	10.1	1.7	3.3	W					10.5			18.2	
旬	5.9	9.2	2.3	5.7	W					74.5			23.3	
平年差/比	-2.2	-3.4	-2.0							156			73	

観測所名	出雲										10 以上積算気温			12
	気温()			風向・風速(m/s)						降水量(mm)			日照 (h)	
	平均	最高	最低	平均	最多	最大	風向	瞬間	風向	日計	1時間	10分		
1	11.5	17.5	4.1	6.3	W	10.9	WNW	22.4	WNW	28.0	13.0	5.5	0.3	
2	4.5	5.7	3.3	7.7	W	10.6	W	21.5	W	0.0	0.0	0.0	2.5	
3	5.8	9.0	2.5	4.4	SW	8.8	W	18.0	W	14.5	7.5	3.5	0.6	
4	5.8	7.9	4.2	3.7	WNW	6.7	W	14.1	WNW	32.5	9.5	2.0	0.0	
5	4.0	5.9	2.0	6.4	W	9.7	W	18.9	WNW	0.5	0.5	0.5	0.4	
6	4.7	6.6	0.4	5.1	W	8.7	W	18.3	SW	2.0	1.0	1.0	0.7	
7	5.6	7.6	2.9	2.2	WNW	5.4	WNW	10.7	W	0.0	0.0	0.0	0.2	
8	4.1	10.3	-1.1	0.9	SSE	4	SE	7.0	SE	1.0	0.5	0.5	2.8	
9	6.5	11.9	2.4	2.0	ESE	6.2	NE	10.3	WNW	1.0	0.5	0.5	3.6	
10	8.4	12.9	1.9	2.2	SSE	6	SSE	13.2	SSW	0.0	0.0	0.0	6.1	
前半旬	6.3	9.2	3.2	5.7	W					75.5			3.8	
後半旬	5.9	9.9	1.3	2.5	W					4.0			13.4	
旬	6.1	9.5	2.3	4.1	W					79.5			17.2	
平年差/比	-2.1	-3.1	-1.5							167			62	

観測所名	大田										10 以上積算気温			11
	気温()			風向・風速(m/s)						降水量(mm)			日照 (h)	
	平均	最高	最低	平均	最多	最大	風向	瞬間	風向	日計	1時間	10分		
1	11.4	16.2	5.1	4.2	WNW	8.5	WNW	19.8	NW	19.0	7.5	3.0	0.9	
2	4.4	5.6	3.1	5.0	WNW	7.4	WNW	22.4	WNW	0.0	0.0	0.0	1.2	
3	5.4	9.5	1.5	3.0	SE	6.2	WNW	16.1	WNW	14.5	4.5	1.5	0.0	
4	5.0	8.0	2.6	2.7	WNW	5.6	WNW	12.6	WNW	40.5	7.0	2.5	0.0	
5	4.0	5.6	2.3	4.5	WNW	6.8	NW	17.7	WNW	0.5	0.5	0.5	0.3	
6	4.2	6.0	0.9	3.4	WNW	6.1	NW	13.5	NNW	6.0	2.5	1.5	0.4	
7	4.9	6.3	3.6	2.5	SE	5.2	NW	11.2	WNW	0.0	0.0	0.0	0.0	
8	4.2	7.8	1.2	2.2	SSE	4.5	SSE	7.2	SSE	1.5	1.0	1.0	1.5	
9	5.6	11.2	1.9	2.2	SE	5.7	NNW	10.7	N	3.5	1.0	1.0	2.4	
10	7.7	12.8	1.7	2.0	SE	4.4	SSE	7.1	ESE	0.5	0.5	0.5	6.2	
前半旬	6.0	9.0	2.9	3.9	WNW					74.5			2.4	
後半旬	5.3	8.8	1.9	2.5	SE					11.5			10.5	
旬	5.7	8.9	2.4	3.2	WNW					86.0			12.9	
平年差/比	-2.7	-3.9	-2.4							187			48	

地域気象観測旬報

2014年12月1日～10日 島根県 (68)
(3/5)

観測所名	掛合										10 以上積算気温			日照 (h)
	気温()			風向・風速(m/s)						降水量(mm)				
	平均	最高	最低	平均	最多	最大	風向	瞬間	風向	日計	1時間	10分		
1	10.3	16.5	3.1	2.5	NNE	5.3	SSE	15.9	NNW	22.5	5.0	2.0	0.0	
2	2.1	3.6	0.4	2.9	SSE	5.6	N	17.4	NNW	1.0	1.0	0.5	0.4	
3	3.1	6.5	-0.2	2.6	SSE	4.5	SSE	10.9	N	13.0	3.0	1.0	0.4	
4	2.3	6.2	0.1	1.0	SSE	3.7	SSE	9.3	SSE	44.5	4.5	1.0	0.0	
5	0.7	1.5	-0.1	1.8	SSE	4.2	SSE	7.8	N	8.0	2.5	0.5	0.0	
6	0.8	3.7	-0.9	1.8	SSE	5.2	SSE	10.2	SSE	7.5	2.0	1.0	1.9	
7	1.6	5.1	-0.4	1.2	SSE	3.6	S	6.1	S	0.0	0.0	0.0	1.5	
8	2.0	5.8	-1.2	0.9	SSE	4.6	SSE	7.4	SSE	0.0	0.0	0.0	1.3	
9	3.7	9.0	0.4	1.1	SSE	5	NNW	8.7	NW	1.5	1.5	0.5	3.6	
10	0.9	8.0	-0.6	0.6	SE	2.7	NNW	4.0	NNW	0.0	0.0	0.0	2.1	
前半旬	3.7	6.9	0.7	2.3	SSE					89.0			0.8	
後半旬	2.0	5.9	-0.5	1.3	SSE					9.0			10.4	
旬	3.0	6.4	0.1	1.8	SSE					98.0			11.2	
平年差/比	-2.9	-4.6	-1.6							179			47	

観測所名	横田										10 以上積算気温			日照 (h)
	気温()			風向・風速(m/s)						降水量(mm)				
	平均	最高	最低	平均	最多	最大	風向	瞬間	風向	日計	1時間	10分		
1	8.8	16.0	0.7	3.9	WSW	7.4	WNW	14.7	WNW	23.0	5.5	1.5	0.0	
2	0.0	1.8	-1.2	5.5	W	9.5	W	17.9	WNW	2.0	2.0	0.5	0.8	
3	1.5	5.4	-2.6	2.4	SW	5.1	W	9.6	WNW	2.0	2.0	0.5	1.8	
4	1.1	4.2	-0.3	0.7	W	2.8	WNW	4.6	WSW	20.0	2.5	0.5	0.0	
5	-1.2	-0.2	-2.1	1.6	SSW	3.8	SW	7.8	SW	21.0	3.5	1.0	0.0	
6	-1.3	1.6	-3.5	2.2	WSW	6.7	SW	12.9	SW	11.5	3.0	1.0	1.7	
7	-1.0	3.2	-4.3	0.5	SE	1.5	WSW	3.1	NE	0.0	0.0	0.0	1.4	
8	-0.8	2.9	-5.0	0.4	SSE	1.8	NE	3.1	S	0.0	0.0	0.0	0.4	
9	1.1	7.0	-2.4	0.9	ENE	4.4	WNW	8.5	NNE	1.0	0.5	0.5	4.5	
10	3.2	9.6	-2.2	0.9	SSW	4.6	NW	8.7	S	0.0	0.0	0.0	6.1	
前半旬	2.0	5.4	-1.1	3.9	W					68.0			2.6	
後半旬	0.2	4.9	-3.5	1.0	SSW					12.5			14.1	
旬	1.1	5.2	-2.3	2.1	W					80.5			16.7	
平年差/比	-3.2	-4.6	-2.1							198			59	

観測所名	赤名										10 以上積算気温			日照 (h)
	気温()			風向・風速(m/s)						降水量(mm)				
	平均	最高	最低	平均	最多	最大	風向	瞬間	風向	日計	1時間	10分		
1	7.5	12.4	-0.1	1.5	NE	3.5	SSE	9.8	NW	27.0	7.0	2.5	0.0	
2	-0.3	1.8	-1.7	1.9	SSE	3.5	SE	10.1	SSE	0.5	0.5	0.5	2.3	
3	0.8	4.1	-2.6	1.1	SE	2.3	SE	5.9	SE	9.5	2.5	1.0	0.0	
4	0.8	3.7	-0.3	0.5	SSE	2.0	SSE	5.4	ESE	32.5	3.0	1.0	0.0	
5	-1.4	-0.3	-2.2	x	x	x	x	x	x	35.5	5.0	1.5	0.0	
6	-1.3	1.2	-2.3	0.8	ESE	2.6	SE	6.7	SE	19.0	5.0	1.5	1.4	
7	-0.7	1.8	-3.3	0.3	S	1.5	SSE	3.0	SSE	0.0	0.0	0.0	0.3	
8	-1.2	1.4	-5.4	0.3	S	1.8	S	4.0	S	0.5	0.5	0.5	0.4	
9	0.4	4.9	-2.8	0.7	NNW	3.0	N	6.7	NW	1.0	0.5	0.5	3.0	
10	2.4	7.0	-3.2	0.7	NW	2.7	SSE	7.0	SE	1.0	0.5	0.5	6.1	
前半旬	1.5	4.3	-1.4	1.5	SSE					105.0			2.3	
後半旬	-0.1	3.3	-3.4	0.4	S					21.5			11.2	
旬	0.7	3.8	-2.4	1.0	SSE					126.5			13.5	
平年差/比	-3.2	-4.8	-2.1							261			57	

観測所名	川本										10 以上積算気温			日照 (h)
	気温()			風向・風速(m/s)						降水量(mm)				
	平均	最高	最低	平均	最多	最大	風向	瞬間	風向	日計	1時間	10分		
1	10.2	16.5	3.2	3.4	WSW	8.2	WSW	18.1	WSW	26.5	10.5	2.5	0.4	
2	3.3	5.8	1.4	4.4	WSW	7.2	WSW	17.0	W	0.5	0.5	0.5	2.7	
3	4.3	7.1	1.0	1.7	WSW	6	WSW	12.4	WSW	9.0	2.5	0.5	0.4	
4	2.6	6.3	0.2	0.8	SW	2.4	SSW	5.6	SSW	59.5	6.0	1.5	0.0	
5	0.9	2.4	0.0	2.5	SW	5.5	WSW	11.2	SW	20.5	6.0	1.5	0.7	
6	1.3	3.3	-0.5	1.8	SW	5.2	SW	9.9	WSW	7.0	2.0	1.0	1.7	
7	1.5	4.8	-0.5	0.6	SSW	2	E	4.4	ESE	0.0	0.0	0.0	0.8	
8	1.6	4.1	-0.7	0.7	E	3.2	E	7.2	E	0.5	0.5	0.5	0.0	
9	2.9	8.5	0.2	0.7	SW	2.8	N	7.9	NNW	0.5	0.5	0.5	1.2	
10	6.5	11.5	-0.1	1.5	E	3.6	SSE	8.4	SSW	1.0	0.5	0.5	4.7	
前半旬	4.3	7.6	1.2	3.2	WSW					116.0			4.2	
後半旬	2.8	6.4	-0.3	1.1	SW					9.0			8.4	
旬	3.5	7.0	0.4	1.9	WSW					125.0			12.6	
平年差/比	-2.5	-4.3	-1.6							275			50	

地域気象観測旬報

2014年12月1日～10日 島根県 (68)
(4/5)

観測所名	浜田											10 以上積算気温			日照 (h)
	気温()			風向・風速(m/s)						降水量(mm)					
	平均	最高	最低	平均	最多	最大	風向	瞬間	風向	日計	1時間	10分			
1	12.7	19.8	5.7	9.7	W	18.1	SW	26.8	SW	7.0	3.5	1.5	0.4		
2	5.5	6.9	4.1	8.6	W	11.2	WSW	21.1	WNW	0.0	0.0	0.0	1.7		
3	7.0	10.8	2.3	8.1	SSW	13.9	SW	20.7	WSW	15.5	8.5	2.5	0.1		
4	5.7	9.0	1.8	4.3	W	10.7	SW	15.2	SW	64.5	8.5	3.0	0.0		
5	4.7	6.2	2.5	7.7	W	12.1	WSW	20.3	WSW	14.5	9.5	3.0	0.3		
6	5.4	7.1	2.1	7.5	W	12.4	WSW	19.8	WNW	1.0	0.5	0.5	1.0		
7	6.2	8.1	4.3	3.8	S	7.7	W	12.5	WSW	0.0	0.0	0.0	0.2		
8	5.8	8.7	3.4	2.2	ENE	6.1	SSW	8.2	S	1.0	1.0	0.5	0.0		
9	7.4	11.4	3.9	3.3	ENE	5.8	NNW	10.6	NNE	0.5	0.5	0.5	2.6		
10	9.3	15.4	3.2	2.7	ENE	8	WSW	12.4	W	0.0	0.0	0.0	5.0		
前半旬	7.1	10.5	3.3	7.7	W					101.5			2.5		
後半旬	6.8	10.1	3.4	3.9	ENE					2.5			8.8		
旬	7.0	10.3	3.3	5.8	W					104.0			11.3		
平年差/比	-2.7	-3.1	-2.8							277			36		

観測所名	瑞穂											10 以上積算気温			日照 (h)
	気温()			風向・風速(m/s)						降水量(mm)					
	平均	最高	最低	平均	最多	最大	風向	瞬間	風向	日計	1時間	10分			
1	7.9	12.7	0.6	3.2	W	7.7	W	15.4	WSW	22.0	9.0	4.0	0.4		
2	0.5	4.0	-1.4	4.0	W	8.1	W	18.1	W	1.0	0.5	0.5	2.4		
3	3.4	6.4	-1.0	1.8	W	6.1	W	13.8	WNW	2.0	1.0	0.5	1.0		
4	1.3	4.2	-0.4	0.8	WSW	3.3	W	8.2	W	31.5	4.0	1.0	0.0		
5	-0.7	0.1	-2.0	1.9	WSW	6.9	W	14.1	W	29.5	6.5	1.5	0.0		
6	-0.7	1.5	-2.7	2.5	W	7	W	13.4	W	8.0	1.5	0.5	1.9		
7	-0.3	5.3	-3.4	0.5	W	3.3	WNW	5.9	W	0.0	0.0	0.0	2.6		
8	-0.9	2.0	-3.3	0.4	E	2.8	ENE	4.3	ESE	0.5	0.5	0.5	0.5		
9	0.2	6.3	-3.1	0.5	WSW	2.5	WNW	6.4	N	0.5	0.5	0.5	2.9		
10	1.7	10.0	-3.7	0.9	ENE	3.5	E	5.6	E	2.0	1.5	0.5	6.0		
前半旬	2.5	5.5	-0.8	3.0	W					86.0			3.8		
後半旬	0.0	5.0	-3.2	1.0	WSW					11.0			13.9		
旬	1.2	5.3	-2.0	1.7	W					97.0			17.7		
平年差/比	-2.8	-4.4	-1.4							219			61		

観測所名	弥栄											10 以上積算気温			日照 (h)
	気温()			風向・風速(m/s)						降水量(mm)					
	平均	最高	最低	平均	最多	最大	風向	瞬間	風向	日計	1時間	10分			
1	8.6	16.5	1.1	2.7	NW	6.4	NW	15.1	SW	36.0	16.5	6.0	0.3		
2	0.5	1.8	-0.3	2.5	NW	5	WNW	13.5	NNW	1.0	0.5	0.5	0.0		
3	3.1	6.2	-0.7	2.2	S	4.4	WSW	10.6	W	9.0	2.5	1.0	0.3		
4	1.7	4.3	-0.1	1.0	S	3.9	N	7.8	NNE	91.0	7.0	2.5	0.0		
5	-0.5	0.2	-1.3	x	x	x	x	x	x	13.0	7.0	1.5	0.1		
6	-0.2	1.4	-1.6	2.0	NW	4.4	WNW	10.9	WNW	4.0	1.0	0.5	1.4		
7	0.2	3.1	-1.9	0.5	SSE	2.6	WNW	6.5	W	0.0	0.0	0.0	0.7		
8	-0.6	2.2	-5.4	0.6	N	1.7	NNE	3.8	E	1.5	1.0	0.5	0.0		
9	1.0	6.0	-1.5	1.5	NNE	4.5	N	8.8	NNW	1.0	0.5	0.5	1.7		
10	3.8	11.4	-2.3	1.0	N	4.2	SE	9.1	SE	1.0	0.5	0.5	5.7		
前半旬	2.7	5.8	-0.3	2.1	S					150.0			0.7		
後半旬	0.8	4.8	-2.5	0.7	N					7.5			9.5		
旬	1.8	5.3	-1.4	1.5	S					157.5			10.2		
平年差/比	-2.9	-4.9	-1.3							270			34		

観測所名	高津											10 以上積算気温			日照 (h)
	気温()			風向・風速(m/s)						降水量(mm)					
	平均	最高	最低	平均	最多	最大	風向	瞬間	風向	日計	1時間	10分			
1	11.9	18.4	4.9	9.0	WNW	16.9	NW	24.7	NW	36.0	21.5	9.5			
2	4.0	6.0	1.3	8.2	WSW	14	WNW	22.6	NW	0.5	0.5	0.5			
3	5.5	8.5	0.6	6.0	S	12.3	WNW	17.5	W	5.0	2.5	0.5			
4	5.1	7.4	2.6	4.0	SSE	9.4	WNW	14.4	NW	58.0	9.0	2.5			
5	3.9	5.8	0.9	9.3	WNW	15.1	NW	22.1	WNW	5.5	4.0	1.0			
6	4.6	6.9	1.5	8.6	WNW	13.5	WNW	19.0	WNW	0.5	0.5	0.5			
7	4.2	6.3	1.7	4.7	SSE	10.8	NW	14.9	NW	0.0	0.0	0.0			
8	3.8	7.4	1.0	3.6	SSE	6.5	SSE	9.3	S	3.5	3.0	1.5			
9	5.7	10.7	1.8	3.2	SSE	5.1	NNE	10.3	NNW	0.0	0.0	0.0			
10	8.5	14.2	1.5	3.8	SSE	8.2	SSE	11.3	SSE	0.0	0.0	0.0			
前半旬	6.1	9.2	2.1	7.3	WNW					105.0					
後半旬	5.3	9.1	1.5	4.8	SSE					4.0					
旬	5.7	9.2	1.8	6.0	SSE					109.0					
平年差/比	-2.9	-3.8	-3.0							232					

地域気象観測旬報

2014年12月1日～10日 島根県 (68)
(5/5)

観測所名	益田										10 以上積算気温			13
	気温()			風向・風速(m/s)						降水量(mm)			日照 (h)	
	平均	最高	最低	平均	最多	最大	風向	瞬間	風向	日計	1時間	10分		
1	12.6	17.8	6.0	3.6	WSW	7.4	WNW	15.4	NW	34.5	18.5	6.5	1.8	
2	4.5	6.5	2.1	3.5	SW	6.1	WNW	13.8	W	2.0	0.5	0.5	1.7	
3	6.5	9.4	1.8	3.1	S	5.7	S	11.3	WSW	6.5	2.0	1.0	0.4	
4	5.4	7.5	2.3	2.2	S	4.8	WSW	10.9	SW	62.0	7.5	2.5	0.1	
5	3.9	5.7	1.4	3.2	WNW	5.4	WNW	13.3	W	6.0	4.5	1.5	0.2	
6	5.0	6.8	1.9	3.0	WNW	4.7	WNW	12.3	W	0.5	0.5	0.5	1.6	
7	5.1	7.6	1.8	1.8	S	4.3	S	9.2	W	0.0	0.0	0.0	1.1	
8	4.2	8.3	0.3	1.0	S	2.1	S	3.3	ESE	4.0	3.0	1.5	0.0	
9	6.2	11.5	2.6	1.6	ESE	4.1	N	8.2	N	0.0	0.0	0.0	2.1	
10	9.2	15.1	1.6	1.6	SSW	4.3	S	7.8	S	0.0	0.0	0.0	5.3	
前半旬	6.6	9.4	2.7	3.1	S					111.0			4.2	
後半旬	5.9	9.9	1.6	1.8	S					4.5			10.1	
旬	6.3	9.6	2.2	2.5	S					115.5			14.3	
平年差/比	-2.5	-3.8	-2.3							329			43	

観測所名	津和野										10 以上積算気温			11
	気温()			風向・風速(m/s)						降水量(mm)			日照 (h)	
	平均	最高	最低	平均	最多	最大	風向	瞬間	風向	日計	1時間	10分		
1	10.7	15.9	1.2	2.9	SSE	6.7	SSE	13.4	S	20.0	8.0	3.5	1.0	
2	2.7	6.0	0.8	1.8	SSE	6.8	SSE	12.3	SSE	1.5	1.0	0.5	2.0	
3	4.4	7.6	0.2	1.9	SW	4.7	SSW	8.3	S	6.0	2.5	1.0	1.3	
4	4.6	6.8	1.8	1.3	SSW	4.9	S	8.1	SSW	22.0	3.0	1.0	0.4	
5	0.9	3.7	0.0	0.8	SSE	3.4	SSE	8.8	ESE	26.5	4.0	1.0	0.6	
6	0.7	4.3	-0.8	0.9	S	6.2	S	12.9	SSE	3.5	1.5	0.5	2.0	
7	1.6	5.5	-0.5	0.4	NE	2.2	NE	3.0	SSW	0.0	0.0	0.0	0.7	
8	1.4	4.5	-1.9	0.5	S	2	SW	2.9	SSW	2.0	1.0	0.5	0.0	
9	3.6	10.4	-0.3	0.6	N	3.4	NNE	7.5	NE	0.5	0.5	0.5	2.4	
10	6.6	13.9	-0.9	1.2	SSW	5	SW	8.9	SSW	0.0	0.0	0.0	4.0	
前半旬	4.7	8.0	0.8	1.7	SSW					76.0			5.3	
後半旬	2.8	7.7	-0.9	0.7	S					6.0			9.1	
旬	3.7	7.9	0.0	1.3	S					82.0			14.4	
平年差/比	-2.4	-4.3	-1.5							228			53	

観測所名	吉賀										10 以上積算気温			10
	気温()			風向・風速(m/s)						降水量(mm)			日照 (h)	
	平均	最高	最低	平均	最多	最大	風向	瞬間	風向	日計	1時間	10分		
1	10.2	16.0	2.0	3.3	NE	11.1	NE	18.6	NE	10.0	3.0	1.0	0.9	
2	1.6	4.8	-0.2	3.2	NE	7.4	NE	15.0	NE	1.5	0.5	0.5	3.5	
3	3.6	7.0	-0.3	1.8	NE	4.3	NE	8.4	NE	4.5	1.5	0.5	1.7	
4	3.7	6.2	0.4	2.0	NE	4.7	ENE	8.5	NE	21.5	3.0	1.0	0.5	
5	0.6	2.4	-1.2	2.8	NE	5.2	NE	13.5	NNE	26.0	5.5	2.0	0.8	
6	0.2	2.5	-1.8	2.3	NE	6.1	NE	14.0	NE	6.0	2.0	0.5	2.2	
7	1.1	3.9	-1.0	1.0	NNE	4.2	NE	7.8	NNE	0.0	0.0	0.0	2.0	
8	0.9	3.7	-1.4	0.8	NE	2.3	SW	4.0	WSW	0.5	0.5	0.5	0.0	
9	2.2	8.7	-0.2	1.3	NNE	5.4	NE	9.1	ENE	0.5	0.5	0.5	2.1	
10	4.7	13.0	-1.1	1.3	NE	5.3	WSW	7.4	SW	0.5	0.5	0.5	4.8	
前半旬	3.9	7.3	0.1	2.6	NE					63.5			7.4	
後半旬	1.8	6.4	-1.1	1.3	NE					7.5			11.1	
旬	2.9	6.8	-0.5	1.9	NE					71.0			18.5	
平年差/比	//	//	//							//			//	

地域雨量観測旬報

2014年12月1日～10日 島根県 (68)

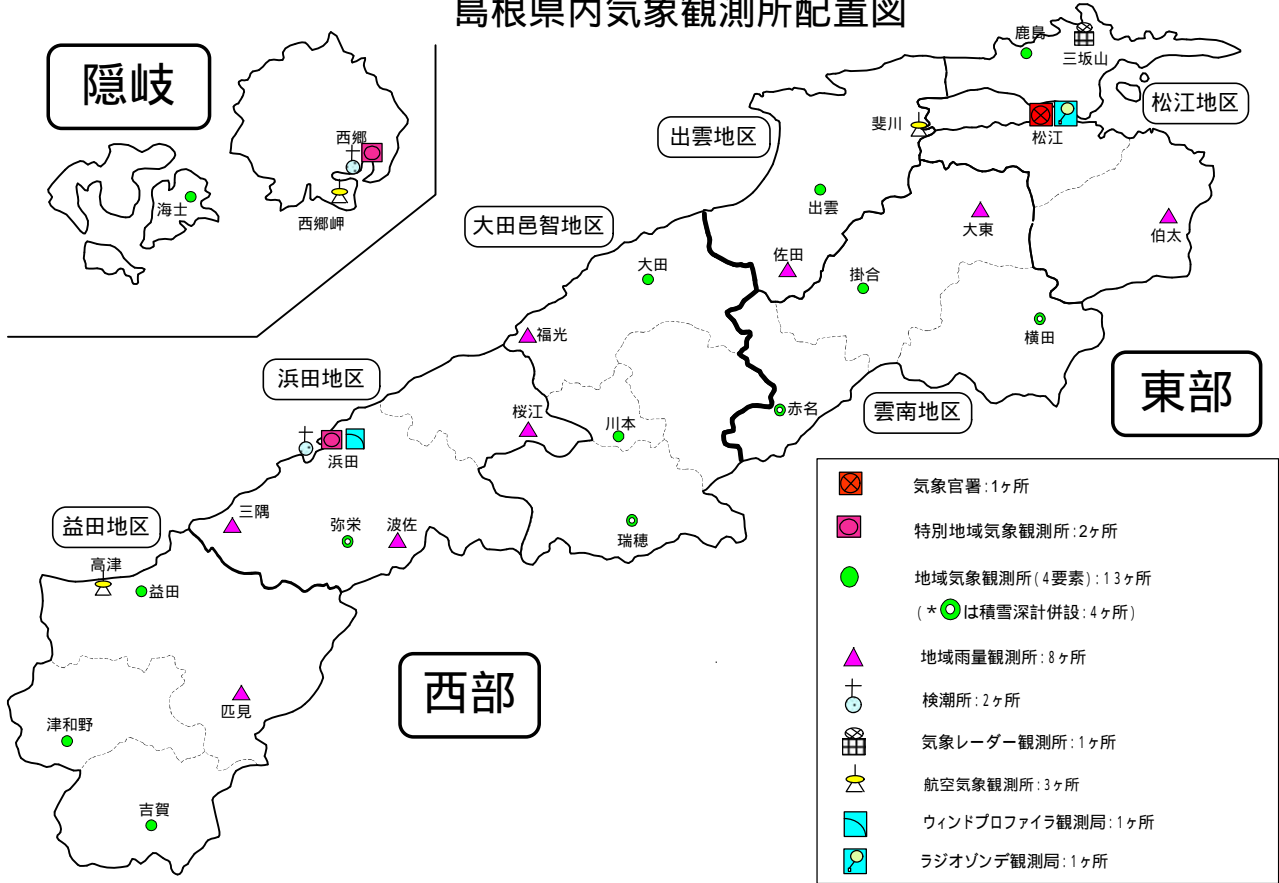
(1/1)

観測所名	大東				伯太				佐田				福光				桜江				三隅			
	降水量(mm)				降水量(mm)				降水量(mm)				降水量(mm)				降水量(mm)				降水量(mm)			
	日計	平年比	最大1時間	最大10分間	日計	平年比	最大1時間	最大10分間	日計	平年比	最大1時間	最大10分間	日計	平年比	最大1時間	最大10分間	日計	平年比	最大1時間	最大10分間	日計	平年比	最大1時間	最大10分間
1	18.0		4.0	2.0	15.5		3.5	1.5	26.5		8.0	3.0	9.5		3.5	2.0	25.5		9.0	2.0	17.5		7.0	4.5
2	0.5		0.5	0.5	0.5		0.5	0.5	0.0		0.0	0.0	0.0		0.0	0.0	0.0		0.0	0.0	0.0		0.0	0.0
3	7.5		2.5	1.0	5.0		1.5	0.5	14.0		2.5	1.0	14.5		5.0	2.0	15.5		4.5	1.5	8.0		2.5	1.0
4	43.0		6.0	1.5	10.0		2.0	0.5	68.0		7.5	2.0	35.5		7.5	3.0	105.0		10.0	3.0	70.0		8.0	3.0
5	4.5		2.0	0.5	8.5		2.5	1.0	3.0		2.0	0.5	0.5		0.5	0.5	20.5		10.0	2.0	3.5		2.0	1.0
半旬計/最大	73.5	317	6.0	2.0	39.5	184	3.5	1.5	111.5	377	8.0	3.0	60.0	306	7.5	3.0	166.5	628	10.0	3.0	99.0	500	8.0	4.5
6	3.0		2.0	1.0	3.5		1.0	0.5	7.0		4.0	2.0	2.5		1.0	0.5	2.5		1.0	0.5	1.0		0.5	0.5
7	2.0		1.0	0.5	2.0		1.5	0.5	0.0		0.0	0.0	0.0		0.0	0.0	0.0		0.0	0.0	0.0		0.0	0.0
8	0.0		0.0	0.0	0.0		0.0	0.0	0.5		0.5	0.5	1.5		1.0	0.5	1.0		1.0	0.5	4.0		3.0	1.0
9	0.5		0.5	0.5	3.0		1.0	0.5	2.5		2.0	1.0	0.5		0.5	0.5	2.0		1.5	0.5	0.0		0.0	0.0
10	0.0		0.0	0.0	0.0		0.0	0.0	0.5		0.5	0.5	0.5		0.5	0.5	0.5		0.5	0.5	0.0		0.0	0.0
半旬計/最大	5.5	24	2.0	1.0	8.5	40	1.5	0.5	10.5	36	4.0	2.0	5.0	25	1.0	0.5	6.0	23	1.5	0.5	5.0	26	3.0	1.0
旬計	79.0	171			48.0	119			122.0	208			65.0	167			172.5	330			104.0	269		
旬最大	43.0		6.0	2.0	15.5		3.5	1.5	68.0		8.0	3.0	35.5		7.5	3.0	105.0		10.0	3.0	70.0		8.0	4.5
起日	4		4	1	1		1	1	4		1	1	4		4	4	4		5	4	4		4	1

観測所名	波佐				匹見																			
	降水量(mm)				降水量(mm)				降水量(mm)				降水量(mm)				降水量(mm)				降水量(mm)			
	日計	平年比	最大1時間	最大10分間	日計	平年比	最大1時間	最大10分間	日計	平年比	最大1時間	最大10分間	日計	平年比	最大1時間	最大10分間	日計	平年比	最大1時間	最大10分間	日計	平年比	最大1時間	最大10分間
1	42.0		12.0	4.0	40.0		7.5	3.0																
2	1.5		0.5	0.5	13.5		4.0	1.0																
3	10.5		3.0	1.0	8.0		2.0	0.5																
4	71.0		6.0	1.5	38.5		4.5	1.5																
5	23.5		6.0	2.0	29.0		4.5	1.5																
半旬計/最大	148.5	474	12.0	4.0	129.0	524	7.5	3.0																
6	7.0		1.5	0.5	4.5		2.5	1.5																
7	0.0		0.0	0.0	0.0		0.0	0.0																
8	1.0		0.5	0.5	2.5		1.5	0.5																
9	2.5		1.0	0.5	0.5		0.5	0.5																
10	1.5		0.5	0.5	0.0		0.0	0.0																
半旬計/最大	12.0	38	1.5	0.5	7.5	30	2.5	1.5																
旬計	160.5	259			136.5	278																		
旬最大	71.0		12.0	4.0	40.0		7.5	3.0																
起日	4		1	1	1		1	1																

-) : 統計値を求める対象となる資料の一部が欠けているが、その範囲が許容の範囲内の値。
-] : 統計値を求める対象となる資料が、許容する範囲内の資料数を満たさず、十分な信頼を保証できない値。
- x : 統計値を求める対象となる資料が、参考値もしくは欠測により全く統計値を求めることができない。

島根県内気象観測所配置図



平成26年4月1日現在

島根県地域気象観測所（アメダス）所在地一覧表

観測所	気温	降水量	日照	風向 風速	積雪	所在地	緯度	経度	海面上 の高さ
西郷						隠岐郡隠岐の島町西町大城ノ一（西郷特別地域気象観測所）	36°12.2'	133°20.0'	27m
西郷岬						隠岐郡隠岐の島町岬町（隠岐航空気象観測所）	36°10.7'	133°19.4'	80m
海士						隠岐郡海士町海士	36°05.8'	133°05.8'	3m
鹿島						松江市鹿島町北講武	35°31.2'	133°01.3'	5m
斐川						出雲市斐川町沖州（出雲航空気象観測所）	35°24.8'	132°53.4'	2m
松江						松江市西津田（松江地方気象台）	35°27.4'	133°03.9'	17m
出雲						出雲市芦渡町	35°19.9'	132°43.8'	20m
大東						雲南市大東町下阿用	35°19.1'	132°57.9'	56m
伯太						安来市伯太町西母里	35°21.0'	133°16.4'	23m
佐田						出雲市佐田町大呂	35°13.3'	132°43.4'	100m
大田						大田市大田町大田	35°11.4'	132°29.8'	30m
掛合						雲南市掛合町掛合	35°11.8'	132°48.9'	215m
横田						仁多郡奥出雲町稲原	35°10.4'	133°06.2'	369m
福光						大田市温泉津町福光	35°04.2'	132°20.0'	8m
赤名						飯石郡飯南町下赤名	35°00.1'	132°42.7'	444m
桜江						江津市桜江町川戸	34°57.2'	132°20.0'	32m
川本						邑智郡川本町川本	34°58.6'	132°29.5'	132m
浜田						浜田市大辻町（浜田特別地域気象観測所）	34°53.8'	132°04.2'	19m
瑞穂						邑智郡邑南町淀原	34°51.2'	132°31.8'	327m
三隅						浜田市三隅町三隅	34°47.3'	131°57.5'	11m
弥栄						浜田市弥栄町長安本郷	34°46.6'	132°06.5'	380m
波佐						浜田市金城町波佐	34°46.8'	132°11.8'	370m
高津						益田市内田町（石見航空気象観測所）	34°40.5'	131°47.4'	54m
益田						益田市あけぼの東町	34°40.6'	131°50.6'	4m
匹見						益田市匹見町匹見	34°34.3'	132°01.0'	259m
津和野						鹿足郡津和野町森村	34°27.7'	131°46.2'	165m
吉賀						鹿足郡吉賀町七日市	34°23.5'	131°53.6'	250m

中国地方 1か月予報

(12月13日から1月12日までの天候見通し)

平成26年12月11日
広島地方気象台発表

<特に注意を要する事項>

期間のはじめは、気温がかなり低く、山陰を中心に、降雪量がかなり多くなる見込みです。

<予想される向こう1か月の天候>

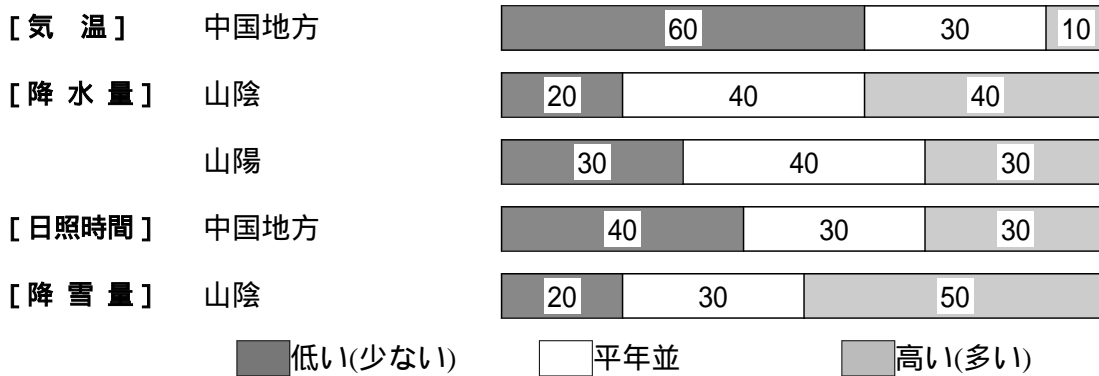
向こう1か月の出現の可能性が最も大きい天候と、特徴のある気温、降水量等の確率は以下のとおりです。

山陰では、平年と同様に曇りや雨または雪の日が多いでしょう。山陽では、平年と同様に晴れの日が多いでしょう。

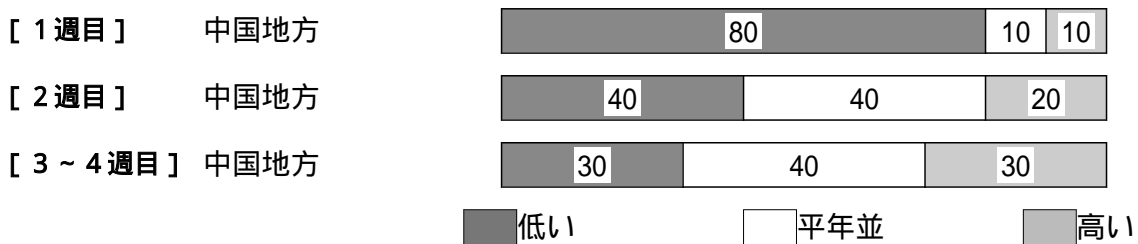
向こう1か月の平均気温は、低い確率60%です。降水量は、山陰で平年並または多い確率ともに40%です。山陰の降雪量は、多い確率50%です。

週別の気温は、1週目は、低い確率80%です。2週目は、平年並または低い確率ともに40%です。

<向こう1か月の気温、降水量、日照時間、降雪量の各階級の確率(%)>



<気温経過の各階級の確率(%)>



<予報の対象期間>

1か月 : 12月13日(土) ~ 1月12日(月)
1週目 : 12月13日(土) ~ 12月19日(金)
2週目 : 12月20日(土) ~ 12月26日(金)
3~4週目 : 12月27日(土) ~ 1月9日(金)

<次回発表予定等>

1か月予報 : 毎週木曜日 14時30分 次回は12月18日
3か月予報 : 12月24日(水) 14時

< 参考資料（平年並の範囲等） >

(1) 30 年平均値（向こう 1 か月の平均気温、降水量等と 1 週目、2 週目、3 ~ 4 週目の平均気温）

	気 温 ()	降 水 量 (mm)	日照時間 (時間)	降雪量 (cm)	気 温()		
					1 週目	2 週目	3 ~ 4 週目
松江	5.7	136.3	74.8	26	6.8	6.2	5.3
西郷	5.9	159.8	76.2	30	7.0	6.4	5.4
浜田	7.4	98.0	69.0	-	8.4	7.9	7.1
鳥取	5.5	195.6	77.3	59	6.6	5.9	5.0
米子	5.9	129.0	80.3	34	7.0	6.3	5.4
境	6.0	170.3	71.0	28	7.1	6.5	5.6
広島	6.4	39.8	142.2	0	7.4	6.7	5.9
呉	7.1	35.1	141.6	-	8.2	7.6	6.7
福山	5.5	31.0	146.2	-	6.4	5.8	5.0
岡山	6.1	30.0	153.1	0	7.1	6.4	5.6
津山	3.2	45.0	110.9	11	4.1	3.4	2.8

なお、気温、降水量等の「平年並」の範囲は、地点ごとに幾分違いはありますが、下に示した地域平均の「平年並」の範囲を参考にしてください。

(2) 1981 ~ 2010 年のデータに基づいた向こう 1 か月地域平均の気温、降水量等の平年差（比）の「平年並」の範囲は次のとおりです。

	気温平年差()	降水量平年比(%)	日照時間平年比(%)	降雪量平年比(%)
中国地方	+0.0 ~ +0.6	80 ~ 112	92 ~ 103	41 ~ 91
山陰	-0.1 ~ +0.6	81 ~ 113	86 ~ 104	39 ~ 81
山陽	+0.0 ~ +0.5	66 ~ 111	96 ~ 104	26 ~ 94

(3) この予報期間の 1 週目、2 週目、3 ~ 4 週目の地域平均の気温平年差の「平年並」の範囲は次のとおりです。

	1 週目	2 週目	3 ~ 4 週目
中国地方	-0.5 ~ +0.7	-0.4 ~ +0.8	-0.4 ~ +0.8
山陰	-0.5 ~ +0.8	-0.5 ~ +0.9	-0.5 ~ +0.9
山陽	-0.5 ~ +0.6	-0.5 ~ +0.7	-0.3 ~ +0.7

< 参考資料（利用上の注意） >

- (1) 気温（降水量）等は、「低い（少ない）」「平年並」「高い（多い）」の 3 つの階級で予報します。階級の幅は、1981 ~ 2010 年の 30 年間に於ける各階級の出現率が等分（それぞれ 33%）となるように決めてあります（気候的出現率と呼びます）。
- (2) 予報する確率の数値は、それぞれの階級が出現する可能性の大きさを表しています。予測資料の信頼性が大きい場合には気候的出現率から大きく隔たった 10% 以下や 60% 以上の確率を付けられますが、特定の階級を強調できない場合には気候的出現率と同じかそれと同程度（30%、40%）の確率しか付けられません。
- (3) 晴れや雨などの天気日数は、平年の日数よりも多い（少ない）場合は「平年に比べて多い（少ない）」、また平年の日数と同程度に多い（少ない）場合には「平年と同様に多い（少ない）」と表現します。なお、単に多い（少ない）と表現した場合には対象期間の 2 分の 1 より多い（少ない）ことを意味します。