

# 島根県農業気象速報

平成 26 年 11 月下旬

島根県  
松江地方気象台

平成 26 年 12 月 2 日発行

## 気象概況 平成 26 年 11 月下旬

期間のはじめは、高気圧に覆われて概ね晴れた。期間の中頃からは、天気は周期的に変化した。また、南から暖かい空気が流れ込みやすかったため、県内全般に、気温は平年を大幅に上回った。

日付	天気概況	松江(06時～18時)	松江(18時～翌06時)
21日	日本の東海上の高気圧に覆われる	曇一時晴	曇後晴
22日	移動性高気圧に覆われる	晴一時曇	晴一時曇後霧
23日	日本海の高気圧に覆われる	晴後薄曇、霧を伴う	晴時々薄曇
24日	気圧の谷の影響を受ける	曇一時晴	大雨
25日	低気圧が西日本を通過する	雨後一時曇	雨時々曇
26日	気圧の谷の影響を受ける	雨後時々曇	曇時々雨
27日	日本海の高気圧に覆われる	曇後晴	晴
28日	高気圧の後面となる	曇時々晴	雨時々曇、雷を伴う
29日	低気圧が日本海を東北東に進む	曇時々雨一時晴	晴一時曇
30日	低気圧が九州北部に進んでくる	曇一時霧後雨	曇時々雨

### 気象官署・特別地域気象観測所の観測値(11月下旬)

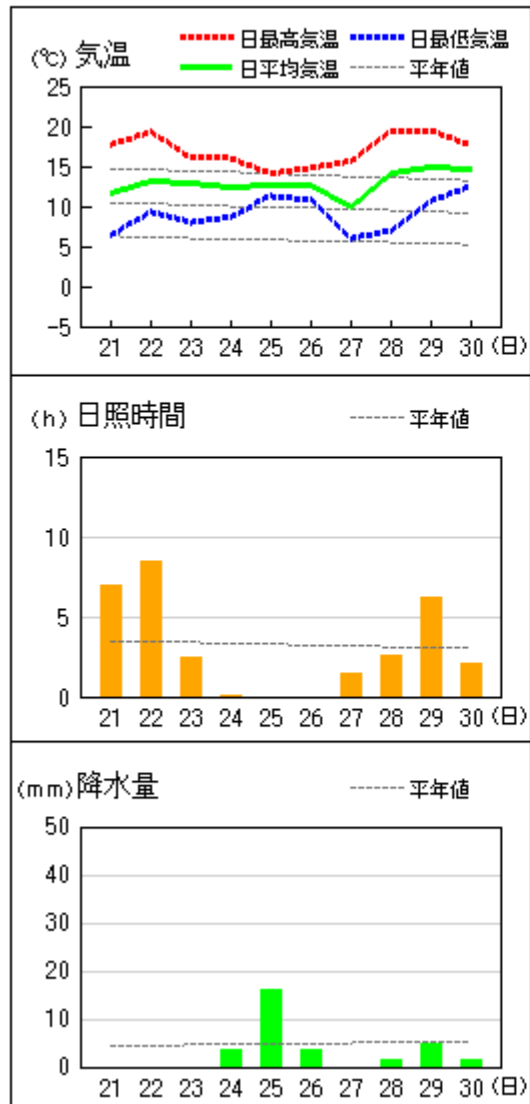
要素	気温( )						降水量(mm)		日照時間(h)	
	平均		最高		最低		本年	平年	本年	平年
	本年	平年	本年	平年	本年	平年				
松江	12.7	9.8	17.6	14.3	8.1	5.9	79.5	41.9	37.3	32.3
浜田	13.5	11.2	18.0	15.2	9.3	7.4	57.5	34.1	43.4	33.9
西郷	12.9	9.9	17.0	14.0	9.1	5.8	31.0	48.5	30.2	32.3

平均気温は、全域「かなり高い」。降水量は、松江「かなり多い」、浜田「多い」、西郷「少ない」。日照時間は、浜田「多い」、松江・西郷「平年並」。

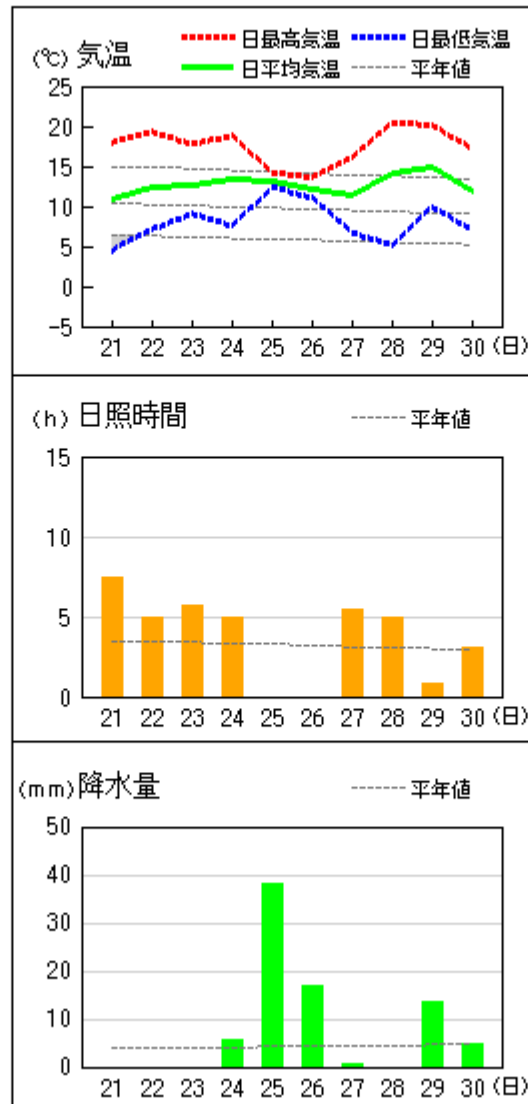
注：地上気象観測における平年の統計期間は、松江、浜田、西郷とも 1981～2010 年の 30 年間である。

アメダス 気象経過図：2014年11月21日-2014年11月30日

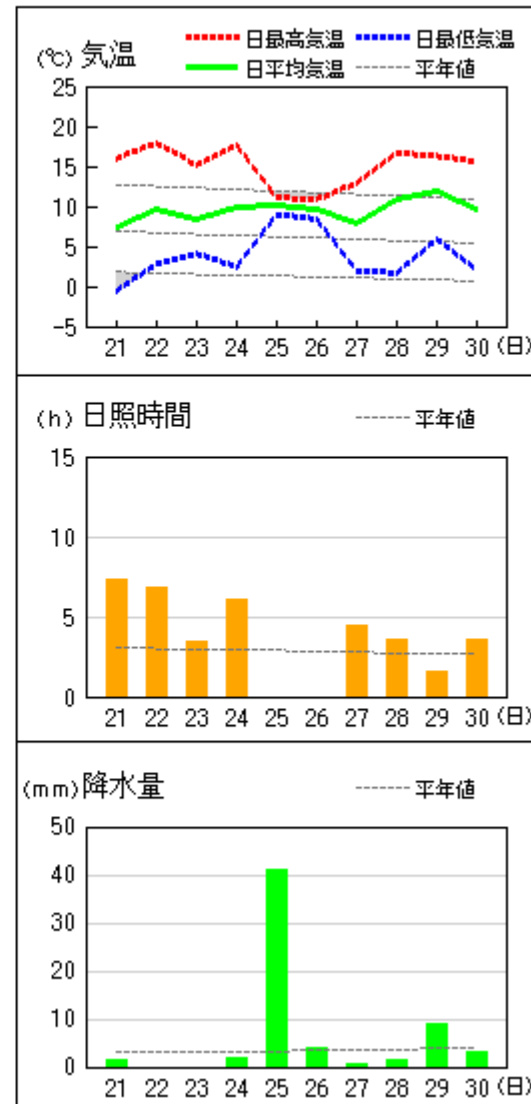
西郷



松江

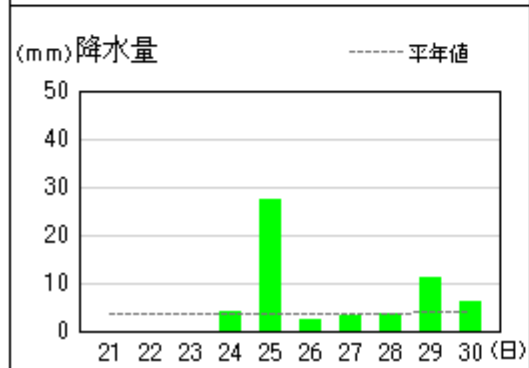
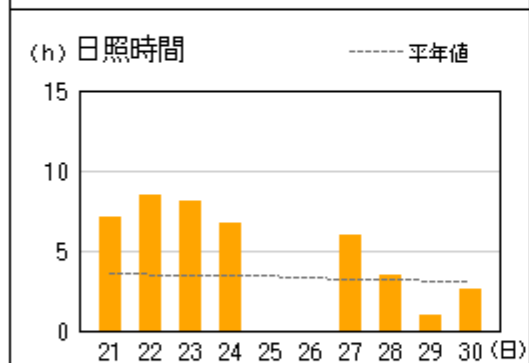
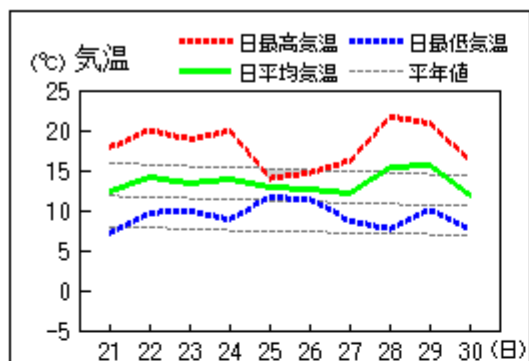


横田

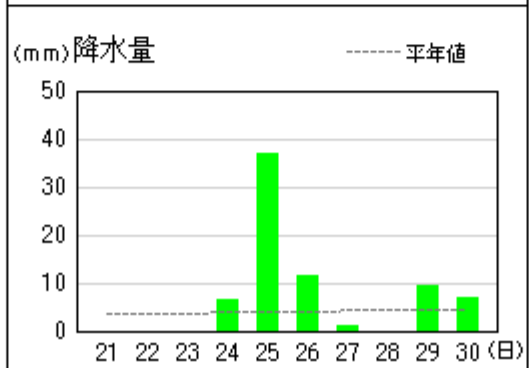
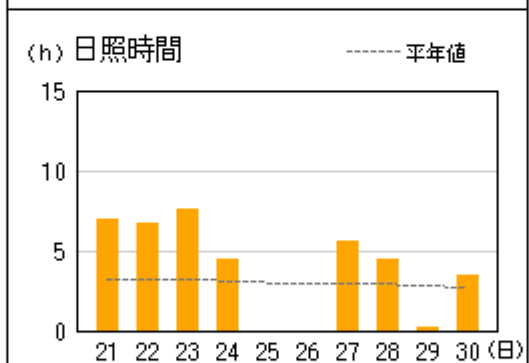
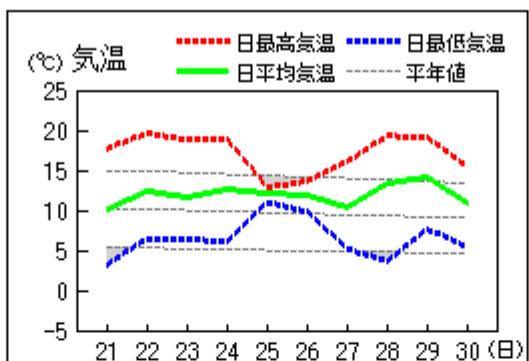


アメダス 気象経過図：2014年11月21日-2014年11月30日

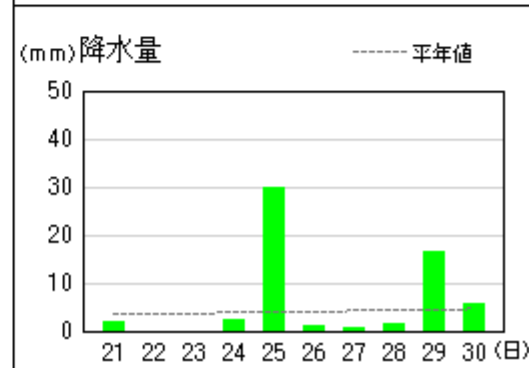
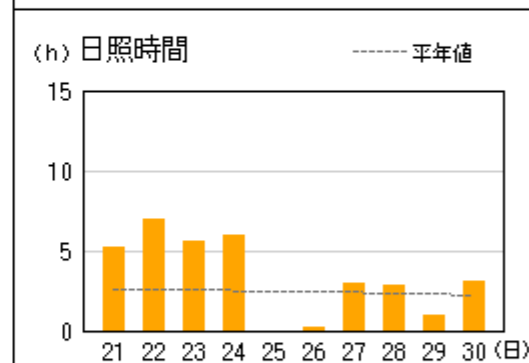
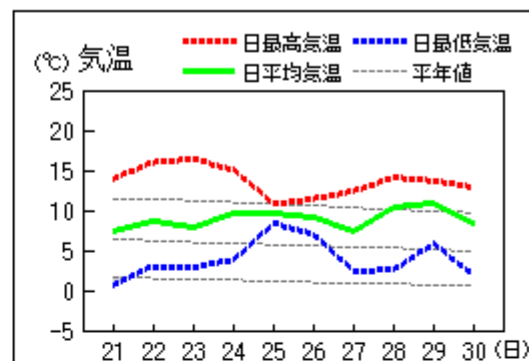
浜田



出雲

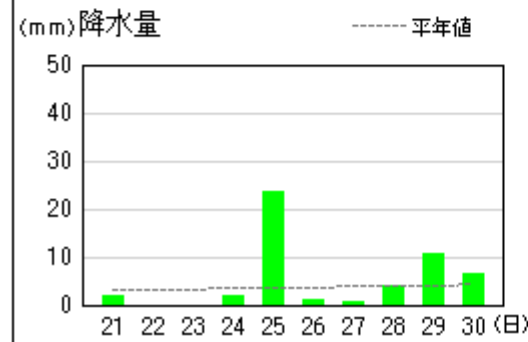
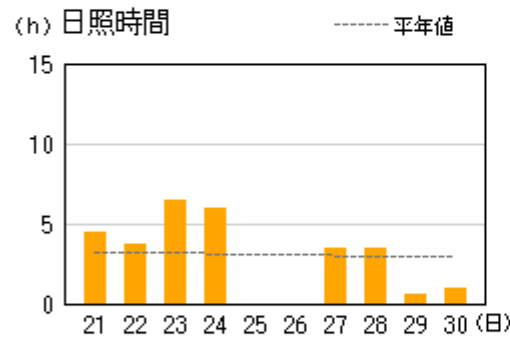
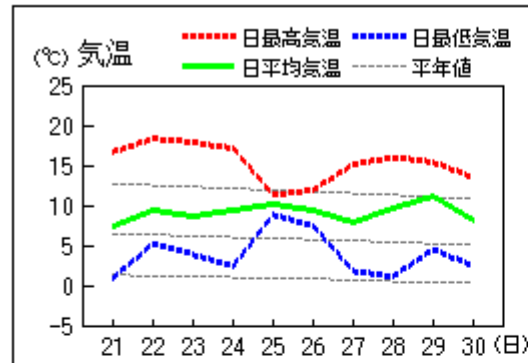


赤名

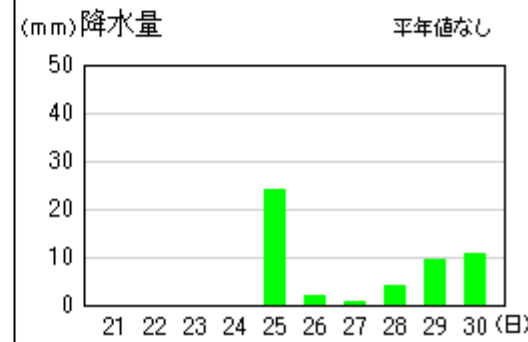
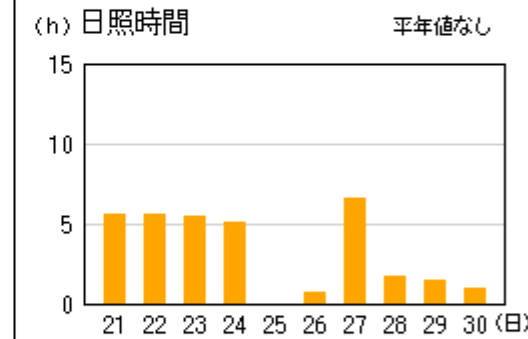
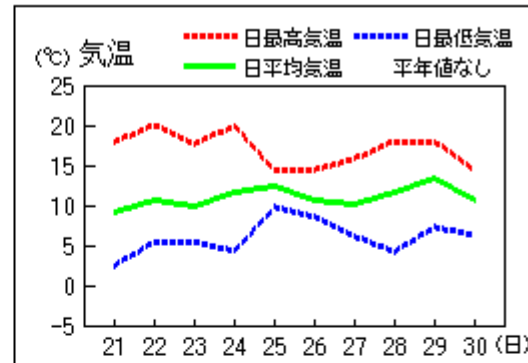


アメダス 気象経過図：2014年11月21日-2014年11月30日

瑞穂



吉賀

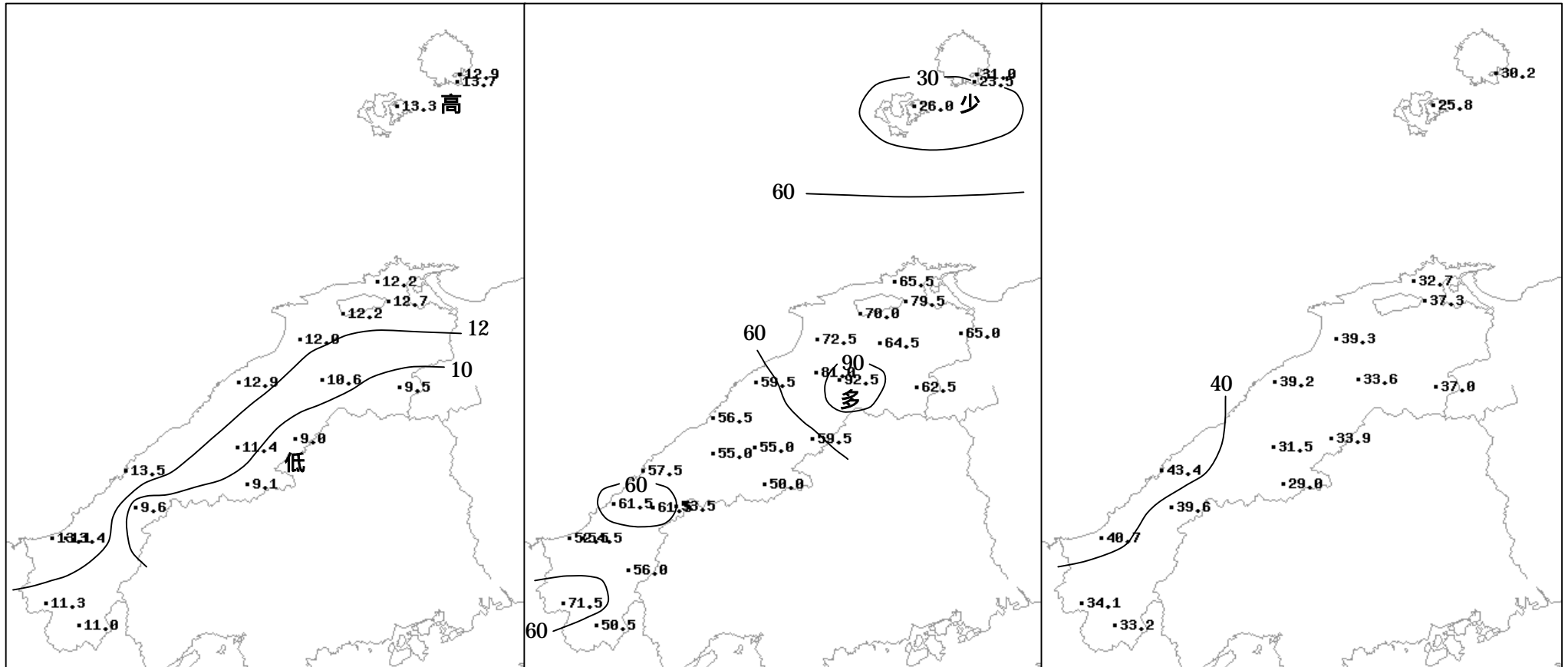


# 2014年(平成26年)11月下旬の気象分布図

平均気温 ( )

降水量 (mm)

日照時間 (h)



## 地域気象観測旬報

2014年11月21日～30日 島根県 (68)  
(1/5)

観測所名	西郷										10 以上積算気温			119
	気温( )			風向・風速(m/s)						降水量(mm)			日照(h)	
	平均	最高	最低	平均	最多	最大	風向	瞬間	風向	日計	1時間	10分		
21	11.6	17.7	6.4	2.6	SW	6.2	SW	8.9	SSW	0.0	0.0	0.0	6.9	
22	13.2	19.3	9.3	2.0	NW	5	W	7.4	W	0.0	0.0	0.0	8.4	
23	13.0	16.1	8.0	2.9	ENE	5.3	ENE	8.3	ENE	0.0	0.0	0.0	2.4	
24	12.4	16.0	8.7	1.7	WNW	3.3	NW	5.8	SSE	3.5	2.0	0.5	0.1	
25	12.7	14.1	11.3	4.4	NE	7.4	NE	15.5	NE	16.0	3.5	1.0	0.0	
26	12.6	14.8	10.8	2.4	NE	4.7	NE	8.8	ENE	3.5	2.0	1.0	0.0	
27	9.9	15.6	6.0	1.7	NW	3.2	NW	4.9	E	0.0	0.0	0.0	1.5	
28	14.1	19.5	7.0	3.3	NW	9.3	WSW	14.0	WSW	1.5	1.5	1.0	2.6	
29	15.0	19.5	10.7	3.9	NW	9.5	W	17.8	WSW	5.0	5.0	4.5	6.2	
30	14.6	17.6	12.5	3.1	NW	7.6	E	10.8	ENE	1.5	1.0	1.0	2.1	
前半旬	12.6	16.6	8.7	2.7	NE					19.5			17.8	
後半旬	13.2	17.4	9.4	2.9	NW					11.5			12.4	
旬	12.9	17.0	9.1	2.8	NW					31.0			30.2	
平年差/比	+3.0	+3.0	+3.3							64			93	

観測所名	西郷岬										10 以上積算気温			137
	気温( )			風向・風速(m/s)						降水量(mm)			日照(h)	
	平均	最高	最低	平均	最多	最大	風向	瞬間	風向	日計	1時間	10分		
21	14.6	17.8	9.1	4.4	SSW	6.7	SSW	9.3	SSW	0.0	0.0	0.0		
22	14.8	18.8	10.3	3.1	WSW	5.7	SSW	8.2	WNW	0.0	0.0	0.0		
23	13.5	15.5	10.7	4.3	NE	6.9	NE	9.3	NE	0.0	0.0	0.0		
24	13.7	16.2	10.8	3.1	N	6.4	NNE	8.2	NNE	3.0	1.5	0.5		
25	12.3	13.5	11.0	8.2	NNE	11.8	NE	17.5	NNE	13.0	3.0	0.5		
26	12.3	14.4	10.6	4.7	N	8	NNE	11.3	NE	2.5	1.5	0.5		
27	11.2	14.6	7.4	2.4	NNE	6.9	N	8.2	N	0.0	0.0	0.0		
28	15.5	18.1	9.9	5.0	S	10	S	13.9	S	2.0	2.0	1.5		
29	14.7	18.4	10.5	5.7	NW	12.1	W	17.5	W	2.0	1.0	0.5		
30	14.5	16.5	12.5	4.6	SE	7.4	ESE	11.3	ESE	1.0	1.0	0.5		
前半旬	13.8	16.4	10.4	4.6	NNE					16.0				
後半旬	13.6	16.4	10.2	4.5	N					7.5				
旬	13.7	16.4	10.3	4.6	NNE					23.5				
平年差/比	+2.5	+2.1	+2.3							62				

観測所名	海士										10 以上積算気温			133
	気温( )			風向・風速(m/s)						降水量(mm)			日照(h)	
	平均	最高	最低	平均	最多	最大	風向	瞬間	風向	日計	1時間	10分		
21	12.4	17.8	3.9	1.3	SSW	3.3	WSW	6.6	SW	0.0	0.0	0.0	3.8	
22	12.7	19.1	7.4	1.2	NE	3.7	W	6.8	S	0.0	0.0	0.0	7.7	
23	12.9	17.3	6.3	1.9	ENE	5	NE	8.8	NE	0.0	0.0	0.0	2.6	
24	13.6	17.0	8.6	1.1	NNE	2.9	NNE	5.6	NE	4.0	2.0	0.5	0.1	
25	12.6	13.8	11.4	2.8	NE	5.1	NE	9.5	ENE	12.5	2.5	0.5	0.0	
26	12.8	14.6	10.8	1.8	NE	4	NE	6.9	NNE	1.5	0.5	0.5	0.0	
27	11.1	15.6	5.7	0.9	ENE	3	NNE	6.1	NNE	0.0	0.0	0.0	5.6	
28	15.3	19.7	7.1	1.6	SSE	5.3	SSE	9.7	SE	1.5	1.5	1.0	1.6	
29	14.9	20.1	8.5	2.7	NNW	8.4	W	15.5	WSW	4.0	3.0	3.0	2.6	
30	14.3	17.2	12.4	1.6	ESE	5	E	8.8	E	2.5	1.5	1.0	1.8	
前半旬	12.8	17.0	7.5	1.7	NE					16.5			14.2	
後半旬	13.7	17.4	8.9	1.7	ESE					9.5			11.6	
旬	13.3	17.2	8.2	1.7	NE					26.0			25.8	
平年差/比	+3.0	+3.0	+2.5							61			94	

観測所名	鹿島										10 以上積算気温			122
	気温( )			風向・風速(m/s)						降水量(mm)			日照(h)	
	平均	最高	最低	平均	最多	最大	風向	瞬間	風向	日計	1時間	10分		
21	10.0	18.0	2.2	1.1	ENE	3.7	SW	6.4	SW	0.0	0.0	0.0	7.0	
22	12.0	19.0	5.8	1.0	E	3.9	W	6.1	W	0.0	0.0	0.0	3.9	
23	11.5	17.8	5.3	1.2	E	4.7	NE	7.2	ENE	0.0	0.0	0.0	4.3	
24	12.8	19.6	5.6	1.2	NE	3.5	NNE	6.6	N	5.0	4.0	1.0	4.5	
25	13.3	14.4	12.2	3.7	NNE	6.2	NE	14.8	NE	37.0	8.5	2.5	0.0	
26	12.3	14.3	10.3	1.3	NE	4.5	NE	9.1	ENE	16.0	4.0	3.5	0.0	
27	10.7	16.1	5.0	1.0	ENE	3	NE	6.3	NE	0.0	0.5	0.5	4.4	
28	13.3	19.9	3.8	2.2	SSW	6.8	SSW	11.5	SSW	0.0	0.0	0.0	4.5	
29	14.5	18.6	8.5	2.7	NW	6.7	WSW	11.8	W	3.0	2.0	0.5	1.4	
30	11.4	17.0	5.0	1.1	E	3.9	ESE	7.4	E	4.5	3.0	1.0	2.7	
前半旬	11.9	17.8	6.2	1.6	NE					42.0			19.7	
後半旬	12.4	17.2	6.5	1.7	E					23.5			13.0	
旬	12.2	17.5	6.4	1.7	NE					65.5			32.7	
平年差/比	+2.4	+3.2	+0.9							154			109	

- ) : 統計値を求める対象となる資料の一部が欠けているが、その範囲が許容の範囲内の値。
- ] : 統計値を求める対象となる資料が、許容する範囲内の資料数を満たさず、十分な信頼を保証できない値。
- × : 統計値を求める対象となる資料が、参考値もしくは欠測により全く統計値を求めることができない。

## 地域気象観測旬報

2014年11月21日～30日 島根県 (68)  
(2/5)

観測所名	斐川									10 以上積算気温			122
	気温( )			風向・風速(m/s)						降水量(mm)			日照 (h)
	平均	最高	最低	平均	最多	最大	風向	瞬間	風向	日計	1時間	10分	
21	10.0	18.3	2.0	2.8	SSE	5.6	SSE	7.7	SSE	0.0	0.0	0.0	
22	11.7	19.6	5.4	2.0	SSE	6.5	SSE	7.7	SSE	0.0	0.0	0.0	
23	11.2	17.8	5.8	2.5	S	6.9	ENE	8.2	E	0.0	0.0	0.0	
24	12.6	18.1	5.5	2.6	ENE	5.9	SSE	7.7	SSE	5.5	4.0	1.5	
25	12.9	14.3	11.6	5.0	NE	9.3	NE	11.8	NE	34.0	9.0	2.5	
26	12.1	13.6	10.5	1.6	N	3.9	E	7.2	ESE	16.0	4.5	3.0	
27	11.2	15.8	6.2	2.3	S	5.6	SSE	8.2	ESE	0.5	0.5	0.5	
28	13.5	20.0	3.9	3.7	SSE	12.1	S	15.9	S	0.0	0.0	0.0	
29	14.9	19.8	8.8	4.4	WNW	10.4	SSW	13.4	S	8.5	6.5	3.0	
30	11.4	15.6	6.4	2.2	SSE	5	SSE	8.7	ESE	5.5	3.5	1.0	
前半旬	11.7	17.6	6.1	3.0	SSE					39.5			
後半旬	12.6	17.0	7.2	2.8	SSE					30.5			
旬	12.2	17.3	6.6	2.9	SSE					70.0			
平年差/比	+2.1	+2.6	+1.1							177			

観測所名	松江									10 以上積算気温			127
	気温( )			風向・風速(m/s)						降水量(mm)			日照 (h)
	平均	最高	最低	平均	最多	最大	風向	瞬間	風向	日計	1時間	10分	
21	10.8	18.0	4.5	1.3	W	3.6	W	5.5	W	0.0	0.0	0.0	7.5
22	12.5	19.3	7.1	1.5	W	5.3	NW	7.2	NW	0.0	0.0	0.0	5.0
23	12.7	17.8	9.1	2.2	E	5.6	E	9.4	ESE	0.0	0.0	0.0	5.7
24	13.3	18.8	7.6	1.6	ENE	5.1	NE	7.5	ENE	5.5	4.0	1.5	4.9
25	13.2	14.2	12.4	5.1	NE	10.2	ENE	15.5	ENE	38.0	10.0	2.5	0.0
26	12.2	13.6	11.1	1.9	ESE	6.4	NE	9.8	NE	17.0	3.5	1.5	0.0
27	11.4	16.2	6.7	1.4	E	4.3	E	5.6	E	0.5	1.0	0.5	5.4
28	14.1	20.5	5.2	2.2	S	9	SSW	16.7	SSW	0.0	0.0	0.0	4.9
29	14.9	20.1	10.0	3.8	W	7.9	W	12.6	SSW	13.5	11.5	5.0	0.8
30	11.8	17.2	7.0	1.6	E	5.1	E	8.2	E	5.0	3.0	1.0	3.1
前半旬	12.5	17.6	8.1	2.3	NE					43.5			23.1
後半旬	12.9	17.5	8.0	2.2	E					36.0			14.2
旬	12.7	17.6	8.1	2.3	ENE					79.5			37.3
平年差/比	+2.9	+3.3	+2.2							190			115

観測所名	出雲									10 以上積算気温			120
	気温( )			風向・風速(m/s)						降水量(mm)			日照 (h)
	平均	最高	最低	平均	最多	最大	風向	瞬間	風向	日計	1時間	10分	
21	10.2	17.7	3.2	1.0	SSW	4	NNE	7.4	WSW	0.0	0.0	0.0	6.9
22	12.3	19.6	6.5	1.1	NNE	3.4	W	7.1	SSW	0.0	0.0	0.0	6.7
23	11.6	18.8	6.3	1.7	ENE	6.2	ENE	9.3	NE	0.0	0.0	0.0	7.6
24	12.7	18.8	6.2	1.5	E	4.6	ENE	7.6	NE	6.5	5.0	1.5	4.4
25	12.2	12.9	11.0	3.2	ENE	7.3	ENE	10.7	ENE	37.0	8.0	2.5	0.0
26	11.8	13.6	9.8	1.4	E	3.4	E	5.4	E	11.5	3.5	1.0	0.0
27	10.5	16.1	5.2	1.2	ENE	4	ENE	5.7	NNE	1.0	1.0	0.5	5.6
28	13.3	19.3	3.7	3.5	S	8	S	17.2	SSW	0.0	0.0	0.0	4.4
29	14.2	19.1	7.7	2.5	WNW	6.9	WSW	12.2	WSW	9.5	7.0	5.0	0.2
30	10.8	15.5	5.4	1.3	E	3.2	NE	7.6	SSE	7.0	4.5	1.5	3.5
前半旬	11.8	17.6	6.6	1.7	ENE					43.5			25.6
後半旬	12.1	16.7	6.4	2.0	E					29.0			13.7
旬	12.0	17.1	6.5	1.8	ENE					72.5			39.3
平年差/比	+2.3	+2.8	+1.5							195			131

観測所名	大田									10 以上積算気温			129
	気温( )			風向・風速(m/s)						降水量(mm)			日照 (h)
	平均	最高	最低	平均	最多	最大	風向	瞬間	風向	日計	1時間	10分	
21	12.1	17.7	7.2	1.8	SSE	4.7	SSE	7.5	SE	0.0	0.0	0.0	6.5
22	13.8	19.9	10.1	1.7	S	4	SSE	6.2	SSE	0.0	0.0	0.0	6.5
23	12.1	19.1	7.4	1.1	SE	4.1	NE	8.0	N	0.0	0.0	0.0	7.4
24	14.4	20.0	8.3	1.8	SSE	4.6	ENE	9.7	N	8.0	6.5	2.0	6.2
25	12.7	13.4	11.0	2.8	NNE	6.4	NNE	15.2	NNE	28.0	6.5	2.0	0.0
26	12.4	14.7	11.0	1.2	NNE	3.8	NNE	8.8	ENE	8.0	3.5	2.0	0.0
27	11.3	16.3	7.1	1.0	SSE	3	S	5.2	NNE	4.5	2.0	1.5	4.3
28	14.3	19.0	6.7	2.6	SE	6.4	SE	13.0	ESE	0.5	0.5	0.5	4.9
29	14.4	17.5	8.8	2.2	NW	5	N	9.6	N	6.0	2.5	1.5	0.4
30	11.8	15.9	6.9	1.9	SSE	3.7	ESE	9.4	ESE	4.5	2.5	0.5	3.0
前半旬	13.0	18.0	8.8	1.8	SSE					36.0			26.6
後半旬	12.8	16.7	8.1	1.8	SE					23.5			12.6
旬	12.9	17.4	8.5	1.8	SSE					59.5			39.2
平年差/比	+2.8	+2.7	+2.4							144			128



# 地域気象観測旬報

2014年11月21日～30日 島根県 (68)  
(3/5)

観測所名	掛合										10 以上積算気温			78
日付	気温( )			風向・風速(m/s)						降水量(mm)			日照 (h)	
	平均	最高	最低	平均	最多	最大	風向	瞬間	風向	日計	1時間	10分		
21	8.8	17.8	1.2	0.8	SSE	2.6	SSE	7.8	SSE	0.5	0.5	0.5	6.0	
22	10.8	19.1	4.9	0.7	S	3.4	N	6.1	NNW	0.0	0.0	0.0	6.4	
23	9.8	17.4	5.8	0.7	SSE	4.2	NNW	6.5	NW	0.0	0.0	0.0	5.3	
24	11.0	18.9	4.4	0.6	SSE	4	NNW	5.5	NNW	3.0	2.5	1.0	4.6	
25	10.8	11.9	9.9	1.0	NW	3.6	NW	7.3	NW	58.0	8.5	2.5	0.0	
26	10.5	12.0	9.2	0.6	NW	2.8	NW	5.7	NW	6.5	2.5	1.0	0.0	
27	9.2	15.0	3.8	0.4	SSE	2.5	NNW	4.7	NNW	1.5	1.0	0.5	3.2	
28	12.1	18.6	2.2	2.1	S	6	SSE	13.3	S	3.0	2.5	1.0	5.1	
29	13.0	17.4	6.8	1.2	NE	4.2	NNW	9.3	NW	15.5	13.0	6.5	0.3	
30	10.2	15.9	4.2	0.9	SE	3.8	SSE	7.4	SSE	4.5	2.0	0.5	2.7	
前半旬	10.2	17.0	5.2	0.8	SSE					61.5			22.3	
後半旬	11.0	15.8	5.2	1.0	SSE					31.0			11.3	
旬	10.6	16.4	5.2	0.9	SSE					92.5			33.6	
平年差/比	+3.0	+3.6	+2.3							204			135	

観測所名	横田										10 以上積算気温			33
日付	気温( )			風向・風速(m/s)						降水量(mm)			日照 (h)	
	平均	最高	最低	平均	最多	最大	風向	瞬間	風向	日計	1時間	10分		
21	7.5	16.0	-0.5	0.7	SSE	3	SW	4.9	SW	1.5	1.0	0.5	7.3	
22	9.6	17.9	2.8	0.8	W	3.9	W	5.9	NW	0.0	0.0	0.0	6.8	
23	8.3	15.2	4.1	0.8	ENE	3.6	NE	6.4	NE	0.0	0.0	0.0	3.5	
24	9.8	17.6	2.5	1.1	ENE	3.7	WSW	6.2	WSW	2.0	2.0	0.5	6.1	
25	10.2	11.1	9.0	2.4	ENE	6.9	NE	14.1	NE	41.0	7.0	2.0	0.0	
26	9.6	10.8	8.4	0.6	S	3	ENE	6.5	NE	4.0	1.5	0.5	0.0	
27	7.9	12.9	1.9	0.8	NE	3.4	NE	5.6	NNE	0.5	0.5	0.5	4.5	
28	11.0	16.7	1.7	2.4	S	6.5	S	14.5	S	1.5	1.5	0.5	3.6	
29	11.9	16.3	5.9	1.9	WNW	5.6	NNW	8.8	NNW	9.0	4.5	3.0	1.6	
30	9.6	15.6	2.1	1.4	S	4.3	S	10.8	S	3.0	1.5	0.5	3.6	
前半旬	9.1	15.6	3.6	1.2	ENE					44.5			23.7	
後半旬	10.0	14.5	4.0	1.4	S					18.0			13.3	
旬	9.5	15.0	3.8	1.3	S					62.5			37.0	
平年差/比	+3.3	+3.1	+2.5							192			131	

観測所名	赤名										10 以上積算気温			21
日付	気温( )			風向・風速(m/s)						降水量(mm)			日照 (h)	
	平均	最高	最低	平均	最多	最大	風向	瞬間	風向	日計	1時間	10分		
21	7.3	14.0	0.7	0.7	SE	3.4	SE	6.6	SE	2.0	1.5	0.5	5.2	
22	8.6	16.0	3.0	0.3	N	1.9	N	4.0	NNW	0.0	0.0	0.0	7.0	
23	8.0	16.4	2.9	0.6	NNW	3.1	NNE	5.9	NNE	0.0	0.0	0.0	5.6	
24	9.7	15.1	3.8	0.7	SE	3.7	SE	6.4	SE	2.5	2.5	1.0	6.0	
25	9.7	10.8	8.4	2.1	N	5.2	NNE	9.9	N	30.0	7.0	2.0	0.0	
26	9.2	11.4	7.0	0.9	N	3.4	NNE	6.9	NNW	1.0	1.0	0.5	0.2	
27	7.4	12.4	2.4	0.7	N	2.5	N	4.5	N	0.5	0.5	0.5	3.0	
28	10.3	14.1	2.6	1.4	SSE	5.5	SE	12.1	SSE	1.5	1.5	0.5	2.8	
29	11.0	13.7	5.8	1.4	NNW	3.6	N	7.4	NNE	16.5	10.0	5.0	1.0	
30	8.3	12.9	1.9	1.0	SSE	4.5	SSE	8.7	SSE	5.5	2.5	1.0	3.1	
前半旬	8.7	14.5	3.8	0.9	N					34.5			23.8	
後半旬	9.2	12.9	3.9	1.1	SSE					25.0			10.1	
旬	9.0	13.7	3.9	1.0	N					59.5			33.9	
平年差/比	+3.3	+3.0	+2.8							155			140	

観測所名	川本										10 以上積算気温			105
日付	気温( )			風向・風速(m/s)						降水量(mm)			日照 (h)	
	平均	最高	最低	平均	最多	最大	風向	瞬間	風向	日計	1時間	10分		
21	9.5	16.2	3.7	0.8	NE	3.5	E	5.8	ESE	2.0	1.5	1.5	5.6	
22	11.1	19.7	5.5	0.6	W	1.8	W	3.8	NE	0.0	0.0	0.0	5.6	
23	11.2	18.8	7.9	0.7	SW	2.2	N	3.5	NW	0.0	0.0	0.0	4.6	
24	11.8	18.4	6.1	0.7	SW	2	NNE	4.0	ENE	3.5	3.0	1.0	5.9	
25	11.8	13.1	10.3	1.1	NNE	3.6	NE	7.8	NNE	24.0	5.5	1.5	0.0	
26	11.2	13.5	9.8	0.6	SSW	1.8	SSW	2.8	NNW	1.5	0.5	0.5	0.0	
27	10.4	16.5	6.3	0.6	N	2.2	NNE	3.9	NNE	1.5	1.0	0.5	3.7	
28	12.8	18.3	4.3	2.4	SSE	7.3	SE	14.4	SE	1.0	1.0	0.5	3.7	
29	13.5	17.6	8.3	1.2	NNE	3.4	NNE	7.8	NW	15.0	11.0	8.5	0.2	
30	11.0	15.5	6.3	1.4	N	3.4	SE	9.0	E	6.5	3.0	1.0	2.2	
前半旬	11.1	17.2	6.7	0.8	NNE					29.5			21.7	
後半旬	11.8	16.3	7.0	1.2	SSE					25.5			9.8	
旬	11.4	16.8	6.9	1.0	NNE					55.0			31.5	
平年差/比	+3.6	+3.4	+3.3							144			117	

# 地域気象観測旬報

2014年11月21日～30日 島根県 (68)  
(4/5)

観測所名	浜田										10 以上積算気温			135
日付	気温( )			風向・風速(m/s)						降水量(mm)			日照(h)	
	平均	最高	最低	平均	最多	最大	風向	瞬間	風向	日計	1時間	10分		
21	12.5	17.8	7.1	2.0	ENE	3.6	ENE	4.7	ENE	0.0	0.0	0.0	7.1	
22	14.2	20.0	9.7	2.3	ENE	4.4	WSW	6.1	WSW	0.0	0.0	0.0	8.5	
23	13.4	18.9	9.9	2.9	ENE	4.7	E	7.3	E	0.0	0.0	0.0	8.1	
24	14.0	19.9	8.9	2.4	ENE	3.9	ENE	6.2	ENE	4.0	2.5	1.0	6.7	
25	12.9	14.0	11.6	5.1	ENE	9.8	NE	14.4	ENE	27.5	7.0	2.5	0.0	
26	12.6	14.7	11.4	2.1	ENE	5.8	NE	9.2	ENE	2.5	1.5	1.0	0.0	
27	12.1	16.2	8.7	2.6	ENE	4.9	ENE	6.7	NNE	3.0	2.5	1.5	5.9	
28	15.4	21.7	7.7	3.8	ENE	9.8	SSW	16.8	SSW	3.5	3.0	2.0	3.5	
29	15.6	20.9	10.0	4.4	NNE	10.3	WSW	16.2	W	11.0	10.5	5.0	1.0	
30	11.8	16.1	7.6	2.4	ENE	5.2	SW	7.1	WSW	6.0	2.5	1.0	2.6	
前半旬	13.4	18.1	9.4	2.9	ENE					31.5			30.4	
後半旬	13.5	17.9	9.1	3.1	ENE					26.0			13.0	
旬	13.5	18.0	9.3	3.0	ENE					57.5			43.4	
平年差/比	+2.3	+2.8	+1.9							169			128	

観測所名	瑞穂										10 以上積算気温			21
日付	気温( )			風向・風速(m/s)						降水量(mm)			日照(h)	
	平均	最高	最低	平均	最多	最大	風向	瞬間	風向	日計	1時間	10分		
21	7.4	16.6	0.9	0.4	ENE	2	NE	4.1	NNW	2.0	2.0	1.0	4.5	
22	9.5	18.3	5.2	0.7	E	2.6	WNW	5.1	WNW	0.0	0.0	0.0	3.7	
23	8.6	17.9	3.9	0.5	WSW	3.4	ENE	5.9	ENE	0.0	0.0	0.0	6.5	
24	9.4	17.1	2.4	0.9	ENE	2.9	ENE	5.1	E	2.0	1.5	0.5	6.0	
25	10.2	11.3	8.9	1.0	NNE	2.4	NE	6.3	NNE	23.5	5.5	1.5	0.0	
26	9.4	11.9	7.4	0.5	W	2.5	WNW	4.9	W	1.0	0.5	0.5	0.0	
27	7.9	15.1	1.8	0.4	WSW	2.6	E	4.1	E	0.5	0.5	0.5	3.4	
28	9.6	16.0	1.1	1.6	S	5.6	S	13.0	S	4.0	3.5	1.5	3.4	
29	11.2	15.4	4.5	1.4	WNW	5.9	WNW	12.9	W	10.5	5.0	2.5	0.6	
30	8.2	13.5	2.5	1.3	E	4.2	E	6.9	ESE	6.5	2.5	1.0	0.9	
前半旬	9.0	16.2	4.3	0.7	NE					27.5			20.7	
後半旬	9.3	14.4	3.5	1.0	E					22.5			8.3	
旬	9.1	15.3	3.9	0.9	E					50.0			29.0	
平年差/比	+3.2	+3.4	+3.0							142			94	

観測所名	弥栄										10 以上積算気温			34
日付	気温( )			風向・風速(m/s)						降水量(mm)			日照(h)	
	平均	最高	最低	平均	最多	最大	風向	瞬間	風向	日計	1時間	10分		
21	7.2	16.6	-0.9	1.2	N	2.6	NNW	4.8	WSW	0.0	0.0	0.0	7.0	
22	8.5	18.1	1.8	1.2	N	3.9	N	6.9	NNW	0.0	0.0	0.0	5.8	
23	8.2	16.7	2.6	1.6	N	4.9	N	7.3	NNE	0.0	0.0	0.0	7.7	
24	9.8	18.6	2.0	1.2	N	3	N	4.1	N	4.5	3.0	1.0	6.4	
25	10.0	11.4	8.8	2.5	NNE	5.1	N	9.6	N	22.0	4.0	1.5	0.0	
26	9.8	11.1	8.3	0.9	N	3.6	N	6.4	NNE	5.5	3.5	1.5	0.0	
27	8.5	14.3	3.0	1.2	N	4.4	N	6.3	N	4.5	3.0	1.5	5.2	
28	12.2	19.0	1.6	1.7	SSW	4.9	SE	11.5	SSE	1.5	1.0	1.0	4.2	
29	11.8	17.9	5.2	2.0	N	5.2	N	10.0	WSW	16.0	8.0	6.0	0.9	
30	9.5	15.8	1.7	1.2	N	4.9	SE	9.6	SE	7.5	3.0	1.0	2.4	
前半旬	8.7	16.3	2.9	1.5	N					26.5			26.9	
後半旬	10.4	15.6	4.0	1.4	N					35.0			12.7	
旬	9.6	16.0	3.4	1.5	N					61.5			39.6	
平年差/比	+3.0	+3.9	+2.0							129			123	

観測所名	高津										10 以上積算気温			131
日付	気温( )			風向・風速(m/s)						降水量(mm)			日照(h)	
	平均	最高	最低	平均	最多	最大	風向	瞬間	風向	日計	1時間	10分		
21	12.0	18.3	6.9	3.4	S	5.5	S	7.7	SSE	0.0	0.0	0.0		
22	13.1	18.7	8.7	2.9	SSE	5.5	SSE	7.2	S	0.0	0.0	0.0		
23	12.5	18.6	8.7	2.6	SSE	4.4	SSE	8.2	N	0.0	0.0	0.0		
24	13.2	18.4	8.2	2.1	SSE	4.1	SSE	6.2	S	5.5	2.5	1.0		
25	13.2	14.3	11.4	3.3	NE	7.4	NE	13.4	NE	23.0	7.5	3.0		
26	12.8	14.8	10.6	2.2	SE	4.3	NE	9.8	NNW	5.5	4.0	1.0		
27	11.7	16.0	8.2	2.3	SSE	4.6	NNE	9.8	N	0.0	0.0	0.0		
28	14.7	19.8	7.3	6.4	SSE	11.7	SSE	18.5	SSE	0.5	0.5	0.5		
29	15.0	17.9	9.8	3.3	NNE	7.7	W	11.3	W	11.0	9.0	6.0		
30	12.3	16.3	7.9	3.7	SSE	7.6	SSE	10.3	SSE	7.0	2.5	1.0		
前半旬	12.8	17.7	8.8	2.9	SSE					28.5				
後半旬	13.3	17.0	8.8	3.6	SSE					24.0				
旬	13.1	17.3	8.8	3.2	SSE					52.5				
平年差/比	+2.5	+2.0	+2.4							226				

## 地域気象観測旬報

2014年11月21日～30日 島根県 (68)  
(5/5)

観測所名	益田										10 以上積算気温			134
日付	気温( )			風向・風速(m/s)						降水量(mm)			日照(h)	
	平均	最高	最低	平均	最多	最大	風向	瞬間	風向	日計	1時間	10分		
21	11.9	19.1	5.3	1.1	SE	2.7	S	5.0	SSE	0.0	0.0	0.0	7.2	
22	13.2	19.8	7.9	1.1	SE	2.3	NW	5.0	W	0.0	0.0	0.0	8.6	
23	13.0	19.6	8.6	1.2	SE	3.5	N	6.9	NNE	0.0	0.0	0.0	7.2	
24	13.5	19.5	8.0	0.9	SE	2.3	N	4.3	N	6.0	2.5	1.0	6.6	
25	13.6	15.1	12.1	1.5	NE	4.4	NNE	8.8	NE	25.5	8.5	3.0	0.0	
26	13.1	15.4	11.4	1.2	SE	3.2	NNW	7.7	N	5.0	4.0	1.5	0.0	
27	12.3	16.9	8.2	1.1	SE	2.9	N	5.7	NNE	0.5	0.5	0.5	3.9	
28	15.3	20.6	6.8	2.6	S	6.9	S	13.9	SE	1.0	0.5	0.5	3.5	
29	15.5	19.0	10.0	1.8	N	4.6	N	8.6	N	11.0	9.5	5.5	2.2	
30	12.3	16.9	7.2	1.1	S	3.3	SE	6.6	SE	5.5	2.0	0.5	1.5	
前半旬	13.0	18.6	8.4	1.2	SE					31.5			29.6	
後半旬	13.7	17.8	8.7	1.6	S					23.0			11.1	
旬	13.4	18.2	8.6	1.4	SE					54.5			40.7	
平年差/比	+2.8	+2.9	+2.4							181			112	

観測所名	津和野										10 以上積算気温			104
日付	気温( )			風向・風速(m/s)						降水量(mm)			日照(h)	
	平均	最高	最低	平均	最多	最大	風向	瞬間	風向	日計	1時間	10分		
21	9.4	19.2	2.4	0.8	SE	3.2	NNE	8.2	ENE	0.5	0.5	0.5	6.3	
22	10.8	20.3	5.1	0.8	S	3	N	5.6	NNE	0.0	0.0	0.0	5.8	
23	10.7	18.9	6.3	0.8	S	2.9	NNE	4.8	NNE	0.0	0.0	0.0	7.1	
24	11.2	21.2	4.4	0.6	S	3.2	N	5.6	SW	1.0	0.5	0.5	4.7	
25	11.8	12.8	10.2	0.9	N	3.2	NNE	6.3	NNE	34.5	8.5	2.5	0.0	
26	10.8	13.6	8.8	0.6	N	2.1	S	3.9	S	4.5	1.0	1.0	0.0	
27	10.6	16.9	6.1	0.8	SSW	3.6	NE	5.6	NNE	0.5	0.5	0.5	5.3	
28	12.7	18.9	3.8	2.4	SSW	9.8	SSW	17.1	S	2.5	2.0	1.0	2.2	
29	14.4	18.5	9.5	1.5	NNE	5.5	NNE	10.1	NNE	15.5	13.5	4.5	1.5	
30	10.8	14.8	6.1	0.8	NE	3.8	SSW	6.5	S	12.5	5.0	2.0	1.2	
前半旬	10.8	18.5	5.7	0.8	S					36.0			23.9	
後半旬	11.9	16.5	6.9	1.2	SSW					35.5			10.2	
旬	11.3	17.5	6.3	1.0	S					71.5			34.1	
平年差/比	+3.3	+3.2	+3.2							208			116	

観測所名	吉賀										10 以上積算気温			91
日付	気温( )			風向・風速(m/s)						降水量(mm)			日照(h)	
	平均	最高	最低	平均	最多	最大	風向	瞬間	風向	日計	1時間	10分		
21	9.1	17.9	2.5	1.2	NE	3.4	WSW	6.8	SW	0.0	0.0	0.0	5.6	
22	10.7	20.0	5.4	1.1	NE	5.6	ENE	8.3	ENE	0.0	0.0	0.0	5.6	
23	9.8	17.7	5.4	1.3	NNE	4.6	ENE	7.4	NE	0.0	0.0	0.0	5.5	
24	11.6	19.9	4.3	1.1	WSW	4.1	W	7.9	WSW	0.0	0.0	0.0	5.1	
25	12.3	14.3	9.8	2.9	ENE	5.9	ENE	10.4	NE	24.0	6.5	2.5	0.0	
26	10.7	14.4	8.6	1.7	NNE	6.6	NE	10.2	NE	2.0	1.0	0.5	0.7	
27	10.2	15.8	6.2	1.1	ENE	4.5	ENE	7.1	NE	0.5	0.5	0.5	6.6	
28	11.7	18.0	4.2	1.7	WSW	4.9	W	10.6	NW	4.0	2.5	1.0	1.7	
29	13.4	18.0	7.3	3.2	NE	9.4	NE	14.1	NE	9.5	4.0	3.0	1.4	
30	10.7	14.3	6.3	2.4	SW	5.8	SW	10.3	SW	10.5	3.0	1.0	1.0	
前半旬	10.7	18.0	5.5	1.5	NE					24.0			21.8	
後半旬	11.3	16.1	6.5	2.0	NE					26.5			11.4	
旬	11.0	17.0	6.0	1.8	NE					50.5			33.2	
平年差/比	//	//	//							//			//	

## 地域雨量観測旬報

2014年11月21日～30日 島根県 (68)

(1/1)

観測所名	大東				伯太				佐田				福光				桜江				三隅							
	降水量(mm)				降水量(mm)				降水量(mm)				降水量(mm)				降水量(mm)				降水量(mm)							
	日計	平年比	最大1時間	最大10分間	日計	平年比	最大1時間	最大10分間	日計	平年比	最大1時間	最大10分間	日計	平年比	最大1時間	最大10分間	日計	平年比	最大1時間	最大10分間	日計	平年比	最大1時間	最大10分間	日計	平年比	最大1時間	最大10分間
21	0.5		0.5	0.5	1.5		1.5	1.0	0.0		0.0	0.0	0.0		0.0	0.0	0.0		0.0	0.0	0.0		0.0	0.0	0.0		0.0	0.0
22	0.0		0.0	0.0	0.0		0.0	0.0	0.0		0.0	0.0	0.0		0.0	0.0	0.0		0.0	0.0	0.0		0.0	0.0	0.0		0.0	0.0
23	0.0		0.0	0.0	0.5		0.5	0.5	0.0		0.0	0.0	0.0		0.0	0.0	0.0		0.0	0.0	0.0		0.0	0.0	0.0		0.0	0.0
24	2.5		2.5	0.5	1.5		1.5	1.0	4.0		3.5	1.0	4.0		3.0	1.0	1.5		1.5	0.5	6.5		3.5	1.0		3.5	1.0	
25	33.5		7.0	2.0	40.5		9.5	2.0	39.5		7.0	2.5	24.5		6.0	3.0	21.0		5.0	1.5	23.5		7.0	2.5		7.0	2.5	
半旬計/最大	36.5	199	7.0	2.0	44.0	235	9.5	2.0	43.5	188	7.0	2.5	28.5	170	6.0	3.0	22.5	104	5.0	1.5	30.0	173	7.0	2.5		7.0	2.5	
26	10.5		3.5	2.0	4.0		1.5	1.0	5.0		1.5	0.5	2.5		1.0	0.5	3.5		1.5	1.0	4.5		1.5	1.0		1.5	1.0	
27	0.5		0.5	0.5	0.5		0.5	0.5	1.0		0.5	0.5	3.0		2.0	1.0	4.0		2.5	0.5	1.0		1.0	0.5		1.0	0.5	
28	0.5		0.5	0.5	0.5		0.5	0.5	2.0		2.0	1.0	2.5		2.5	1.5	1.0		1.0	0.5	0.5		0.5	0.5		0.5	0.5	
29	11.0		8.5	5.0	12.5		9.5	5.5	22.5		17.5	6.5	15.5		13.5	7.5	16.5		13.5	7.0	17.0		16.0	8.0		16.0	8.0	
30	5.5		3.0	1.0	3.5		2.0	1.0	7.0		3.5	1.0	4.5		2.0	0.5	7.5		3.0	1.0	8.5		3.5	1.0		3.5	1.0	
半旬計/最大	28.0	135	8.5	5.0	21.0	103	9.5	5.5	37.5	141	17.5	6.5	28.0	156	13.5	7.5	32.5	133	13.5	7.0	31.5	168	16.0	8.0		16.0	8.0	
旬計	64.5	174			65.0	172			81.0	171			56.5	176			55.0	124			61.5	181						
旬最大	33.5		8.5	5.0	40.5		9.5	5.5	39.5		17.5	6.5	24.5		13.5	7.5	21.0		13.5	7.0	23.5		16.0	8.0		16.0	8.0	
起日	25		29	29	25		29	29	25		29	29	25		29	29	25		29	29	25		29	29		29	29	

観測所名	波佐				匹見																							
	降水量(mm)				降水量(mm)				降水量(mm)				降水量(mm)				降水量(mm)				降水量(mm)							
	日計	平年比	最大1時間	最大10分間	日計	平年比	最大1時間	最大10分間	日計	平年比	最大1時間	最大10分間	日計	平年比	最大1時間	最大10分間	日計	平年比	最大1時間	最大10分間	日計	平年比	最大1時間	最大10分間	日計	平年比	最大1時間	最大10分間
21	0.5		0.5	0.5	1.5		1.5	1.0																				
22	0.0		0.0	0.0	0.0		0.0	0.0																				
23	0.0		0.0	0.0	0.0		0.0	0.0																				
24	3.0		2.0	0.5	1.0		1.0	0.5																				
25	22.0		5.5	1.5	20.0		4.0	1.5																				
半旬計/最大	25.5	102	5.5	1.5	22.5	112	4.0	1.5																				
26	2.5		2.0	1.0	2.0		1.0	0.5																				
27	0.5		0.5	0.5	0.5		0.5	0.5																				
28	1.5		1.5	1.0	3.5		3.5	1.5																				
29	16.5		7.0	3.0	18.5		10.0	3.5																				
30	7.0		3.0	1.0	9.0		4.0	2.0																				
半旬計/最大	28.0	100	7.0	3.0	33.5	149	10.0	3.5																				
旬計	53.5	103			56.0	137																						
旬最大	22.0		7.0	3.0	20.0		10.0	3.5																				
起日	25		29	29	25		29	29																				

- ⌋: 統計値を求める対象となる資料の一部が欠けているが、その範囲が許容の範囲内の値。
- ⌋: 統計値を求める対象となる資料が、許容する範囲内の資料数を満たさず、十分な信頼を保証できない値。
- ×: 統計値を求める対象となる資料が、参考値もしくは欠測により全く統計値を求めることができない。

地域気象観測積雪旬報

2014年11月21日～30日 島根県 (68) 単位:cm

(1/1)

観測所名	最深積雪		積雪差日合計の最大値		積雪差合計								
	起日	平年差	起日	平年差	起日	平年差							
西郷	0	30	0	0	30	0	0						
松江	0	30	0	0	30	0	0						
横田	0	30	-1	0	30	0	-1						
赤名	0	30	-1	0	30	0	-2						
瑞穂	0	30	0	0	30	0	-1						
弥栄	0	30	-1	0	30	0	-2						

) : 統計値を求める対象となる資料の一部が欠けているが、その範囲が許容の範囲内の値。  
 ] : 統計値を求める対象となる資料が、許容する範囲内の資料数を満たさず、十分な信頼を保証できない値。  
 x : 統計値を求める対象となる資料が、参考値もしくは欠測により全くなく統計値を求めることができない。

# 地域気象観測月報(集計値)

島根県 (68) 2014年11月  
1/2頁

観測所名	西郷	西郷岬	海士	鹿島	斐川	松江	出雲	大田	掛合	横田	赤名	川本	浜田	瑞穂	弥栄
平均	12.2	12.9	12.5	11.9	11.9	12.4	11.7	12.4	10.0	8.7	8.1	10.6	13.3	8.3	9.0
平年差	0.6	0.2	0.6	0.4	0.1	0.8	0.3	0.6	0.6	0.6	0.5	0.9	0.5	0.6	0.6
最高	20.9	20.3	21.2	22.3	23.2	22.1	22.2	21.0	21.3	19.6	18.7	20.5	22.5	20.4	19.9
起日	1	2	1	1	1	1	1	1	1	5	6	2	1	6	1
最低	3.2	5.6	2.4	2.2	2.0	4.5	2.5	4.1	1.2	-0.8	-1.4	3.2	7.0	-1.2	-0.9
起日	16	13	16	21	21	21	19	19	21	15	19	16	16	19	21
最高平均	16.5	16.0	16.6	16.9	16.9	17.1	16.8	16.9	15.8	14.5	13.4	16.4	17.6	15.0	14.7
最高平年差	0.6	0.1	0.7	0.8	0.2	0.9	0.6	0.2	1.0	0.5	0.5	1.0	0.6	1.0	0.7
最低平均	8.2	9.7	7.6	6.9	7.0	8.5	6.8	8.3	5.3	3.7	3.4	6.6	9.6	3.2	4.0
最低平年差	0.8	0.3	0.4	-0.2	-0.2	0.9	0.2	0.6	0.7	0.7	0.6	1.2	0.7	0.7	1.0
積算気温	301	350	348	312	301	333	306	353	178	96	61	227	398	62	108
平均0 未満日数	0	0	0	0	0	0	0	0	0	0	0	0	0	0	0
平均25 以上日数	0	0	0	0	0	0	0	0	0	0	0	0	0	0	0
最高0 未満日数	0	0	0	0	0	0	0	0	0	0	0	0	0	0	0
最高25 以上日数	0	0	0	0	0	0	0	0	0	0	0	0	0	0	0
最高30 以上日数	0	0	0	0	0	0	0	0	0	0	0	0	0	0	0
最高35 以上日数	0	0	0	0	0	0	0	0	0	0	0	0	0	0	0
最低0 未満日数	0	0	0	0	0	0	0	0	0	2	1	0	0	4	4
最低25 以上日数	0	0	0	0	0	0	0	0	0	0	0	0	0	0	0
日照 月計	104.5		92.5	105.2		116.8	119.2	115.6	95.9	113.8	101.0	94.3	128.4	104.9	116.5
平年比	95		98	98		104	111	106	107	111	116	102	111	103	105
0.1時間未満日数	3		2	3		4	4	4	4	4	3	4	4	3	4
平均風速	3.0	4.6	2.1	2.2	3.6	2.9	2.1	1.9	1.0	1.3	0.8	1.0	3.5	1.0	1.4
最大風速	11.6	13.9	10.3	10.9	14.4	13.3	9.8	7.6	6	7.8	5.5	7.3	14.8	7.2	6
最大風速風向	W	WNW	W	W	WNW	W	W	NW	SSE	WNW	SE	SE	SW	WSW	N
起日	2	12	13	13	13	13	13	13	28	2	28	28	2	12	18
最大瞬間風速	21.5	22.6	20.4	19.6	21.6	21.5	19.3	16.4	13.4	15.2	12.1	14.4	22.6	15.9	13.1
最大瞬間風速風向	WSW	W	WSW	W	WNW	W	WNW	WNW	SSE	NE	SSE	SE	WSW	WSW	W
起日	13	2	13	12	13	13	13	13	12	7	28	28	2	12	12
最多風向	NW	NNE	W	ENE	SSE	W	W	SSE	SSE	W	SSE	N	ENE	W	N
10m/s以上日数	3	8	2	3	6	5	0	0	0	0	0	0	4	0	0
15m/s以上日数	0	0	0	0	0	0	0	0	0	0	0	0	0	0	0
20m/s以上日数	0	0	0	0	0	0	0	0	0	0	0	0	0	0	0
30m/s以上日数	0	0	0	0	0	0	0	0	0	0	0	0	0	0	0
降水 月計	81.5	74.0	58.5	114.5	116.0	128.0	121.0	131.5	154.5	120.5	122.0	111.5	110.0	97.0	128.5
平年比	59	72	49	82	87	98	100	104	112	113	106	96	101	93	91
最大日降水量	22.5	18.5	15.0	37.0	34.0	38.0	37.0	28.0	58.0	41.0	30.0	24.0	27.5	23.5	23.0
起日	1	1	1	25	25	25	25	25	25	25	25	25	25	25	1
最大1時間降水量	8.0	8.0	6.5	8.5	9.0	11.5	9.0	14.5	13.0	7.0	10.0	11.0	10.5	5.5	8.0
起日 時分	3 01:44	3 01:49	1 01:33	25 01:19	25 00:57	29 03:07	2 15:32	12 11:13	29 02:31	25 05:13	29 04:22	29 02:35	29 01:31	25 09:10	29 02:04
最大10分間降水量	5.0	3.5	3.0	3.5	3.0	5.0	5.0	4.5	6.5	3.0	5.0	8.5	5.0	2.5	6.0
起日 時分	3 01:01	3 01:00	29 01:45	26 18:35	29 02:47	29 02:22	29 02:06	12 10:36	29 01:53	29 03:55	29 03:57	29 01:49	29 01:08	29 02:10	29 01:20
1mm以上日数	13	12	13	12	11	13	12	12	13	13	14	15	12	14	15
10mm以上日数	3	4	2	5	4	5	5	6	5	4	5	4	5	4	4
30mm以上日数	0	0	0	1	1	1	1	0	1	1	1	0	0	0	0
50mm以上日数	0	0	0	0	0	0	0	0	1	0	0	0	0	0	0
70mm以上日数	0	0	0	0	0	0	0	0	0	0	0	0	0	0	0
100mm以上日数	0	0	0	0	0	0	0	0	0	0	0	0	0	0	0

- ) : 統計値を求める対象となる資料の一部が欠けているが、その範囲が許容の範囲内の値。
- ] : 統計値を求める対象となる資料が、許容する範囲内の資料数を満たさず、十分な信頼を保證できない値。
- x : 統計値を求める対象となる資料が、参考値もしくは欠測により全く統計値を求めることができない。

# 地域気象観測月報(集計値)

島根県 (68)

2014年11月

2/2頁

観測所名	高津	益田	津和野	吉賀		
気	平均	12.4	12.9	10.6	9.9	
	平年差	0.1	0.6	0.7	//	
	最高	21.7	22.7	21.2	20.0	
	起日	2	1	24	22	
	最低	5.0	5.3	1.7	0.6	
	起日	15	21	16	16	
	最高平均	16.8	17.6	16.8	15.9	
	最高平年差	-0.1	0.4	0.5	//	
	最低平均	8.6	8.7	6.1	5.4	
	最低平年差	0.4	0.9	1.1	//	
	積算気温	325	345	220	191	
	温	平均0 未満日数	0	0	0	0
		平均25 以上日数	0	0	0	0
		最高0 未満日数	0	0	0	0
最高25 以上日数		0	0	0	0	
最高30 以上日数		0	0	0	0	
最高35 以上日数		0	0	0	0	
最低0 未満日数		0	0	0	0	
最低25 以上日数		0	0	0	0	
日照	月計		117.2	95.2	95.0	
	平年比		97	97	//	
	0.1時間未満日数		4	5	4	
風向・風速	平均風速	3.7	1.5	1.0	1.6	
	最大風速	13.8	6.9	9.8	9.4	
	最大風速風向	W	S	SSW	NE	
	起日	13	28	28	29	
	最大瞬間風速	20.1	13.9	17.1	17.6	
	最大瞬間風速風向	W	SE	S	NE	
	起日	13	28	28	2	
	最多風向	SSE	S	SSW	NE	
	10m/s以上日数	6	0	0	0	
	15m/s以上日数	0	0	0	0	
	20m/s以上日数	0	0	0	0	
	30m/s以上日数	0	0	0	0	
	降水量	月計	112.0	115.5	114.5	81.5
平年比		122	114	103	//	
最大日降水量		25.5	25.5	34.5	24.0	
起日		9	25	25	25	
最大1時間降水量		9.0	9.5	13.5	6.5	
起日 時分		29 01:08	29 01:40	29 02:26	25 06:00	
最大10分間降水量		6.0	5.5	4.5	3.0	
起日 時分		29 00:47	29 00:56	29 02:08	29 01:10	
1mm以上日数		9	12	11	11	
10mm以上日数		4	4	5	3	
30mm以上日数		0	0	1	0	
50mm以上日数		0	0	0	0	
70mm以上日数		0	0	0	0	
100mm以上日数	0	0	0	0		

## 地域雨量観測月報(集計値)

島根県 (68)      2014年11月  
1/1頁

観測所名	大東	伯太	佐田	福光	桜江	三隅	波佐	匹見										
月計	116.0	113.0	155.0	117.5	120.5	116.0	127.5	121.5										
平年比	96	91	106	106	91	107	85	105										
最大日降水量	33.5	40.5	39.5	24.5	21.0	23.5	22.0	26.0										
起日	25	25	25	25	25	25	25	1										
最大1時間降水量	8.5	9.5	17.5	13.5	13.5	16.0	7.0	10.0										
起日 時分	29 02:40	29 03:05	29 02:20	29 02:02	29 01:48	29 01:19	29 04:25	29 02:43										
最大10分間降水量	5.0	5.5	6.5	7.5	7.0	8.0	3.0	3.5										
起日 時分	29 01:50	29 02:19	29 01:35	29 01:12	29 01:36	29 01:02	29 03:42	29 02:00										
1mm以上日数	12	14	13	14	14	11	13	14										
10mm以上日数	6	3	7	5	5	4	6	5										
30mm以上日数	1	1	1	0	0	0	0	0										
50mm以上日数	0	0	0	0	0	0	0	0										
70mm以上日数	0	0	0	0	0	0	0	0										
100mm以上日数	0	0	0	0	0	0	0	0										

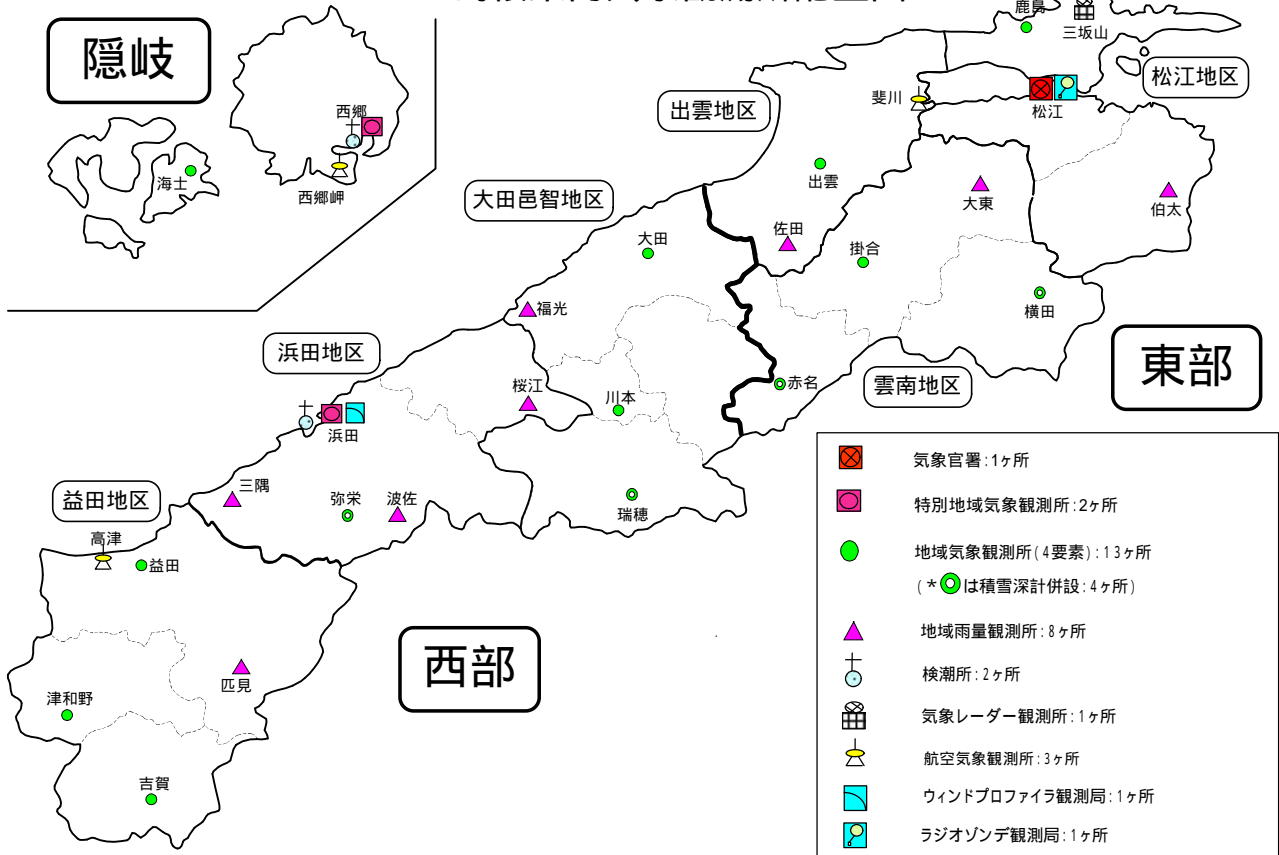
観測所名																		
月計																		
平年比																		
最大日降水量																		
起日																		
最大1時間降水量																		
起日 時分																		
最大10分間降水量																		
起日 時分																		
1mm以上日数																		
10mm以上日数																		
30mm以上日数																		
50mm以上日数																		
70mm以上日数																		
100mm以上日数																		

観測所名																		
月計																		
平年比																		
最大日降水量																		
起日																		
最大1時間降水量																		
起日 時分																		
最大10分間降水量																		
起日 時分																		
1mm以上日数																		
10mm以上日数																		
30mm以上日数																		
50mm以上日数																		
70mm以上日数																		
100mm以上日数																		

- ⌋: 統計値を求める対象となる資料の一部が欠けているが、その範囲が許容の範囲内の値。
- ⌋: 統計値を求める対象となる資料が、許容する範囲内の資料数を満たさず、十分な信頼を保証できない値。
- ×: 統計値を求める対象となる資料が、参考値もしくは欠測により全く統計値を求めることができない。



# 島根県内気象観測所配置図



平成26年4月1日現在

## 島根県地域気象観測所（アメダス）所在地一覧表

観測所	気温	降水量	日照	風向 風速	積雪	所在地	緯度	経度	海面上 の高さ
西郷						隠岐郡隠岐の島町西町大城ノ一（西郷特別地域気象観測所）	36°12.2'	133°20.0'	27m
西郷岬						隠岐郡隠岐の島町岬町（隠岐航空気象観測所）	36°10.7'	133°19.4'	80m
海士						隠岐郡海士町海士	36°05.8'	133°05.8'	3m
鹿島						松江市鹿島町北講武	35°31.2'	133°01.3'	5m
斐川						出雲市斐川町沖州（出雲航空気象観測所）	35°24.8'	132°53.4'	2m
松江						松江市西津田（松江地方気象台）	35°27.4'	133°03.9'	17m
出雲						出雲市芦渡町	35°19.9'	132°43.8'	20m
大東						雲南市大東町下阿用	35°19.1'	132°57.9'	56m
伯太						安来市伯太町西母里	35°21.0'	133°16.4'	23m
佐田						出雲市佐田町大呂	35°13.3'	132°43.4'	100m
大田						大田市大田町大田	35°11.4'	132°29.8'	30m
掛合						雲南市掛合町掛合	35°11.8'	132°48.9'	215m
横田						仁多郡奥出雲町稲原	35°10.4'	133°06.2'	369m
福光						大田市温泉津町福光	35°04.2'	132°20.0'	8m
赤名						飯石郡飯南町下赤名	35°00.1'	132°42.7'	444m
桜江						江津市桜江町川戸	34°57.2'	132°20.0'	32m
川本						邑智郡川本町川本	34°58.6'	132°29.5'	132m
浜田						浜田市大辻町（浜田特別地域気象観測所）	34°53.8'	132°04.2'	19m
瑞穂						邑智郡邑南町淀原	34°51.2'	132°31.8'	327m
三隅						浜田市三隅町三隅	34°47.3'	131°57.5'	11m
弥栄						浜田市弥栄町長安本郷	34°46.6'	132°06.5'	380m
波佐						浜田市金城町波佐	34°46.8'	132°11.8'	370m
高津						益田市内田町（石見航空気象観測所）	34°40.5'	131°47.4'	54m
益田						益田市あけぼの東町	34°40.6'	131°50.6'	4m
匹見						益田市匹見町匹見	34°34.3'	132°01.0'	259m
津和野						鹿足郡津和野町森村	34°27.7'	131°46.2'	165m
吉賀						鹿足郡吉賀町七日市	34°23.5'	131°53.6'	250m

# 中国地方 1か月予報

(11月29日から12月28日までの天候見通し)

平成26年11月27日  
広島地方気象台発表

## <特に注意を要する事項>

1週目後半から2週目前半にかけては、気温がかなり低くなる可能性があります。

## <予想される向こう1か月の天候>

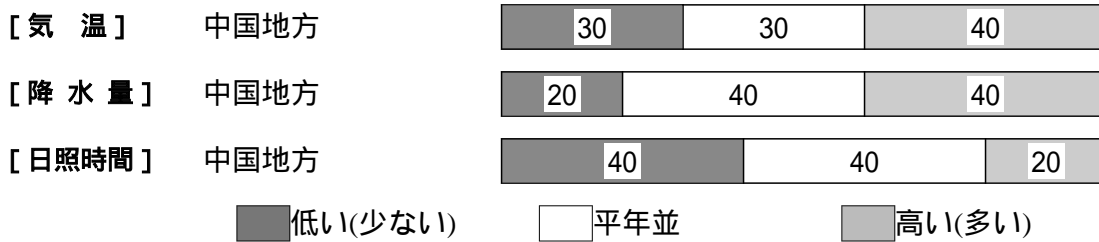
向こう1か月の出現の可能性が最も大きい天候と、特徴のある気温、降水量等の確率は以下のとおりです。

山陰では、平年に比べ曇りや雨または雪の日が多いでしょう。山陽では、平年に比べ晴れの日が少ないでしょう。

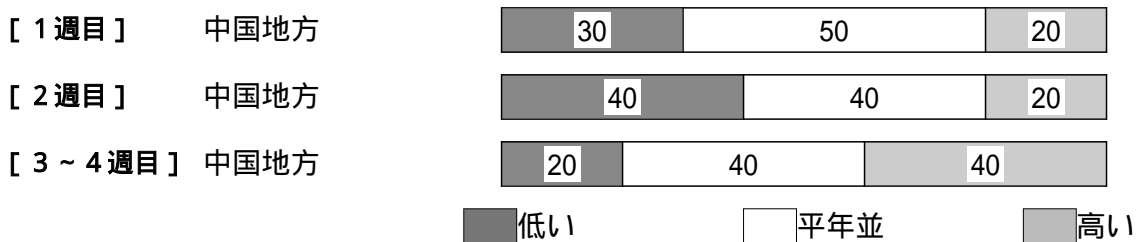
向こう1か月の降水量は、平年並または多い確率ともに40%です。日照時間は、平年並または少ない確率ともに40%です。

週別の気温は、1週目は、平年並の確率50%です。2週目は、平年並または低い確率ともに40%です。3～4週目は、平年並または高い確率ともに40%です。

## <向こう1か月の気温、降水量、日照時間の各階級の確率(%)>



## <気温経過の各階級の確率(%)>



## <予報の対象期間>

1か月 : 11月29日(土)～12月28日(日)  
1週目 : 11月29日(土)～12月5日(金)  
2週目 : 12月6日(土)～12月12日(金)  
3～4週目 : 12月13日(土)～12月26日(金)

## <次回発表予定等>

1か月予報 : 毎週木曜日 14時30分 次回は12月4日  
3か月予報 : 12月24日(水) 14時

<参考資料（平年並の範囲等）>

(1) 30年平均値（向こう1か月の平均気温、降水量等と1週目、2週目、3～4週目の平均気温）

	気温 ( )	降水量 (mm)	日照時間 (時間)	降雪量 (cm)	気温( )		
					1週目	2週目	3～4週目
松江	7.2	134.8	81.9	11	8.7	7.7	6.5
西郷	7.4	157.0	79.9	15	8.9	7.9	6.7
浜田	8.9	102.2	78.0	-	10.2	9.3	8.2
鳥取	7.1	185.8	86.3	30	8.7	7.7	6.3
米子	7.4	124.7	86.4	14	8.9	7.9	6.7
境	7.6	168.1	78.3	13	9.1	8.0	6.8
広島	7.8	44.1	143.0	0	9.4	8.3	7.1
呉	8.7	38.2	141.7	-	10.2	9.1	7.9
福山	6.9	32.6	146.0	-	8.5	7.4	6.1
岡山	7.6	32.5	149.7	0	9.2	8.0	6.8
津山	4.6	46.7	109.3	9	6.1	5.0	3.8

なお、気温、降水量等の「平年並」の範囲は、地点ごとに幾分違いはありますが、下に示した地域平均の「平年並」の範囲を参考にしてください。

(2) 1981～2010年のデータに基づいた向こう1か月地域平均の気温、降水量等の平年差（比）の「平年並」の範囲は次のとおりです。

	気温平年差( )	降水量平年比(%)	日照時間平年比(%)	降雪量平年比(%)
中国地方	-0.2～+0.6	81～118	93～106	19～83
山陰	-0.2～+0.6	85～115	90～107	18～76
山陽	-0.2～+0.5	62～131	96～104	5～44

(3) この予報期間の1週目、2週目、3～4週目の地域平均の気温平年差の「平年並」の範囲は次のとおりです。

	1週目	2週目	3～4週目
中国地方	-0.5～+0.8	-0.4～+0.7	-0.4～+0.7
山陰	-0.5～+0.7	-0.4～+0.8	-0.4～+0.7
山陽	-0.6～+0.7	-0.5～+0.6	-0.4～+0.6

<参考資料（利用上の注意）>

- (1) 気温（降水量）等は、「低い（少ない）」「平年並」「高い（多い）」の3つの階級で予報します。階級の幅は、1981～2010年の30年間における各階級の出現率が等分（それぞれ33%）となるように決めてあります（気候的出現率と呼びます）。
- (2) 予報する確率の数値は、それぞれの階級が出現する可能性の大きさを表しています。予測資料の信頼性が大きい場合には気候的出現率から大きく隔たった10%以下や60%以上の確率を付けられますが、特定の階級を強調できない場合には気候的出現率と同じかそれと同程度（30%、40%）の確率しか付けられません。
- (3) 晴れや雨などの天気日数は、平年の日数よりも多い（少ない）場合は「平年に比べて多い（少ない）」、また平年の日数と同程度に多い（少ない）場合には「平年と同様に多い（少ない）」と表現します。なお、単に多い（少ない）と表現した場合には対象期間の2分の1より多い（少ない）ことを意味します。