

島根県農業気象速報

平成 26 年 10 月上旬

島根県
松江地方気象台

平成 26 年 10 月 15 日発行

気象概況 平成 26 年 10 月上旬

期間のはじめは、気圧の谷や前線の影響により、曇りや雨の天気となった。その後、台風第 18 号が、5 日は九州の南海上を北上し、次第に進路を北東に変えて 6 日 8 時過ぎに静岡県浜松市付近に上陸した。期間の後半は、高気圧に覆われて概ね晴れた。

日付	天気概況	松江(06 時～18 時)	松江(18 時～翌 06 時)
1 日	気圧の谷の影響を受ける	曇	曇
2 日	前線が西日本に停滞する	雨時々曇	雨時々曇一時晴
3 日	大陸の高気圧に覆われる	晴一時曇	曇
4 日	寒気の影響を受ける	曇時々晴一時雨	曇
5 日	台風第 18 号が九州の南海上を北上する	雨	雨
6 日	台風第 18 号が静岡県浜松市付近に上陸する	雨後曇一時晴	晴
7 日	移動性高気圧に覆われる	晴	快晴
8 日	移動性高気圧に覆われる	晴	晴
9 日	移動性高気圧に覆われる	晴	晴
10 日	大陸の高気圧に覆われる	晴後一時曇	晴

気象官署・特別地域気象観測所の観測値(10 月上旬)

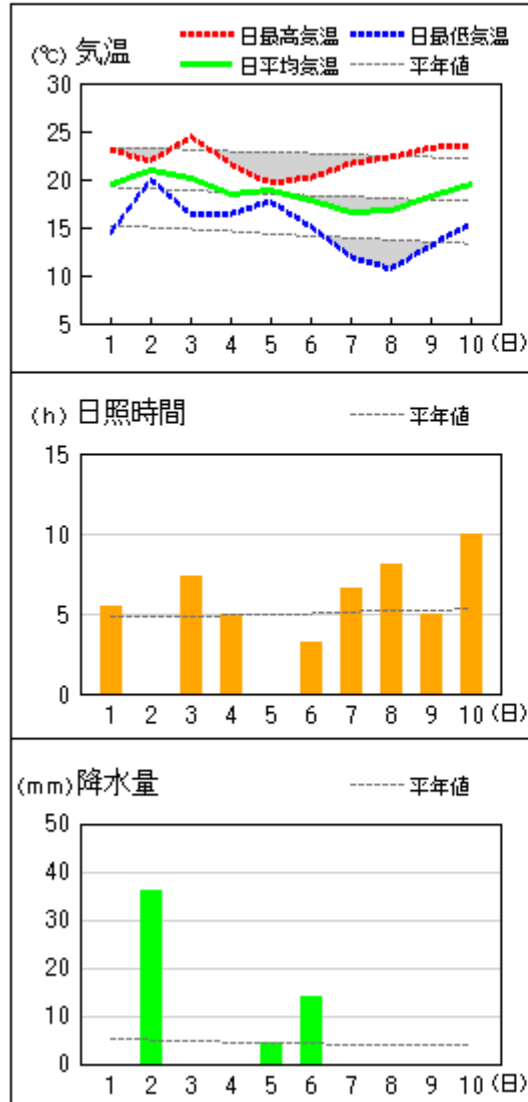
要素	気温()						降水量(mm)		日照時間(h)	
	平均		最高		最低					
	本年	平年	本年	平年	本年	平年	本年	平年	本年	平年
松江	19.1	18.8	22.9	23.4	16.1	14.9	55.5	39.2	43.4	49.5
浜田	19.2	19.1	22.8	23.5	15.8	15.1	56.5	42.4	53.9	52.7
西郷	18.7	18.4	22.2	22.8	15.1	14.2	54.5	37.7	50.5	51.2

平均気温は、全域「平年並」。降水量は、全域「多い」。日照時間は、全域「平年並」。

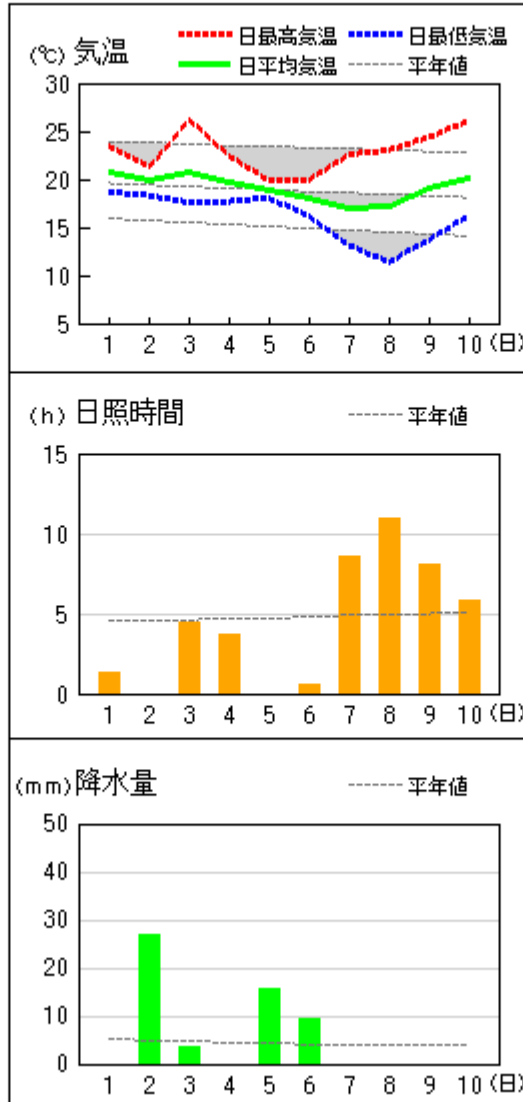
注：地上気象観測における平年の統計期間は、松江、浜田、西郷とも 1981～2010 年の 30 年間である。

アメダス 気象経過図：2014年10月01日-2014年10月10日

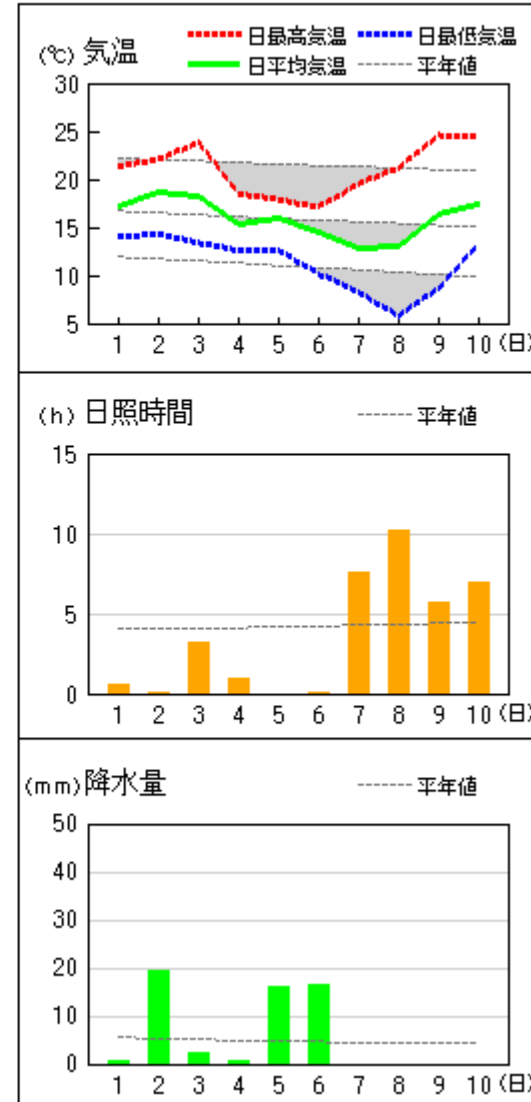
西郷



松江

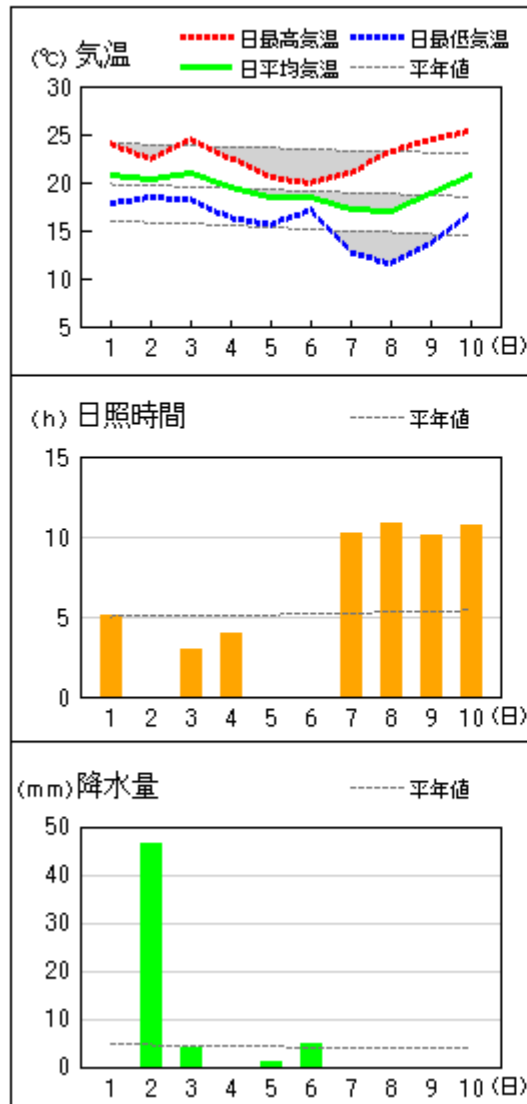


横田

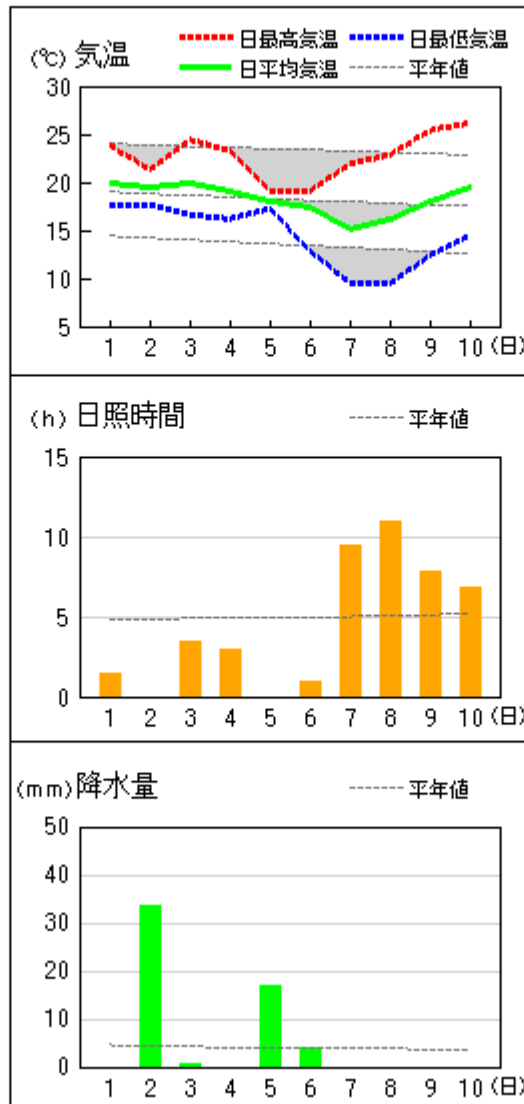


アメダス 気象経過図：2014年10月01日-2014年10月10日

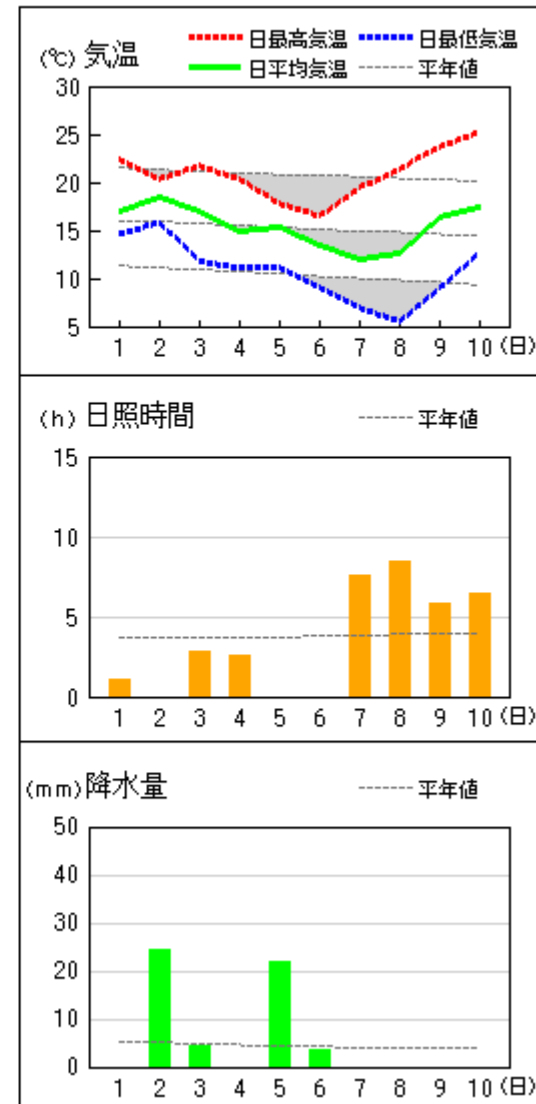
浜田



出雲

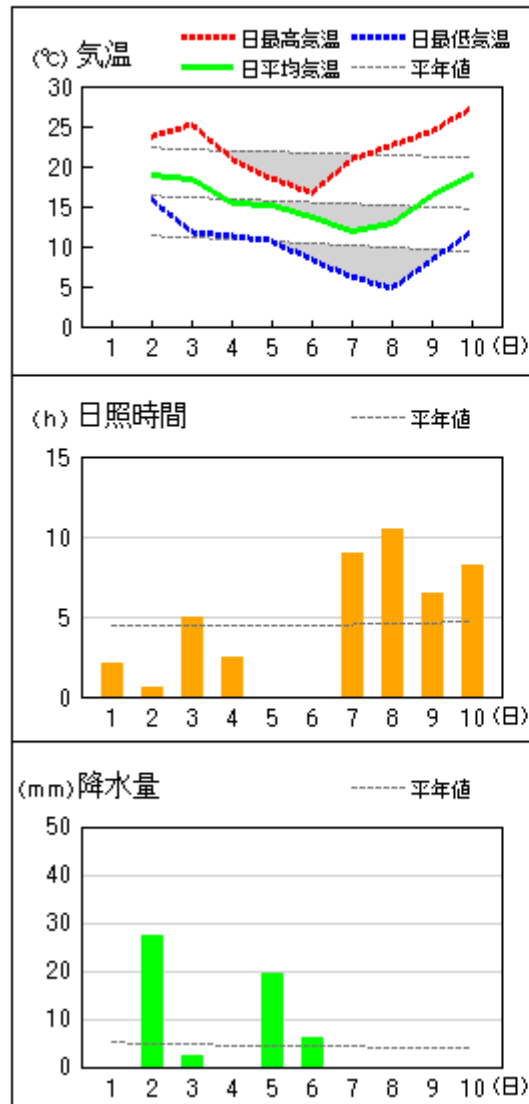


赤名

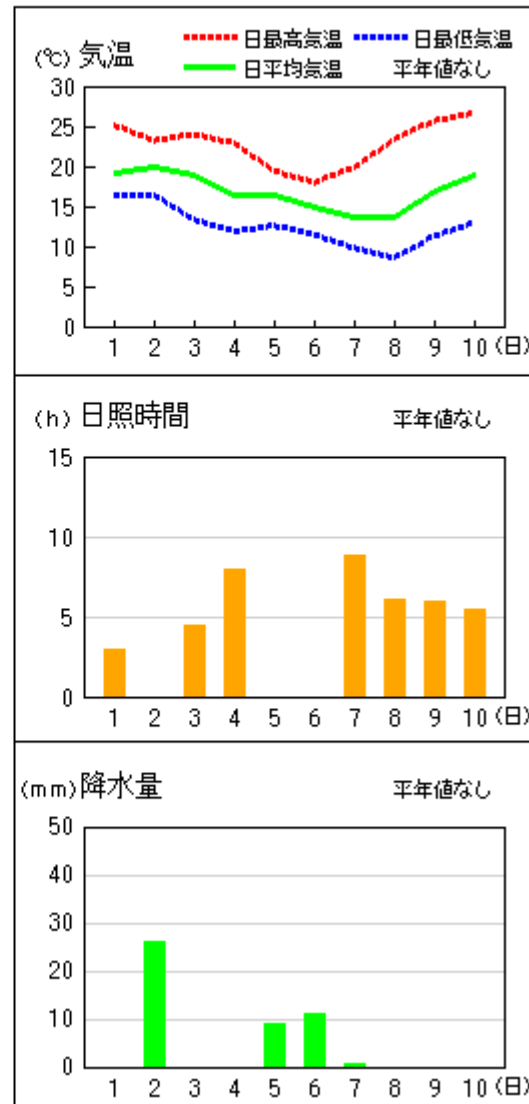


アメダス 気象経過図：2014年10月01日-2014年10月10日

瑞穂



吉賀

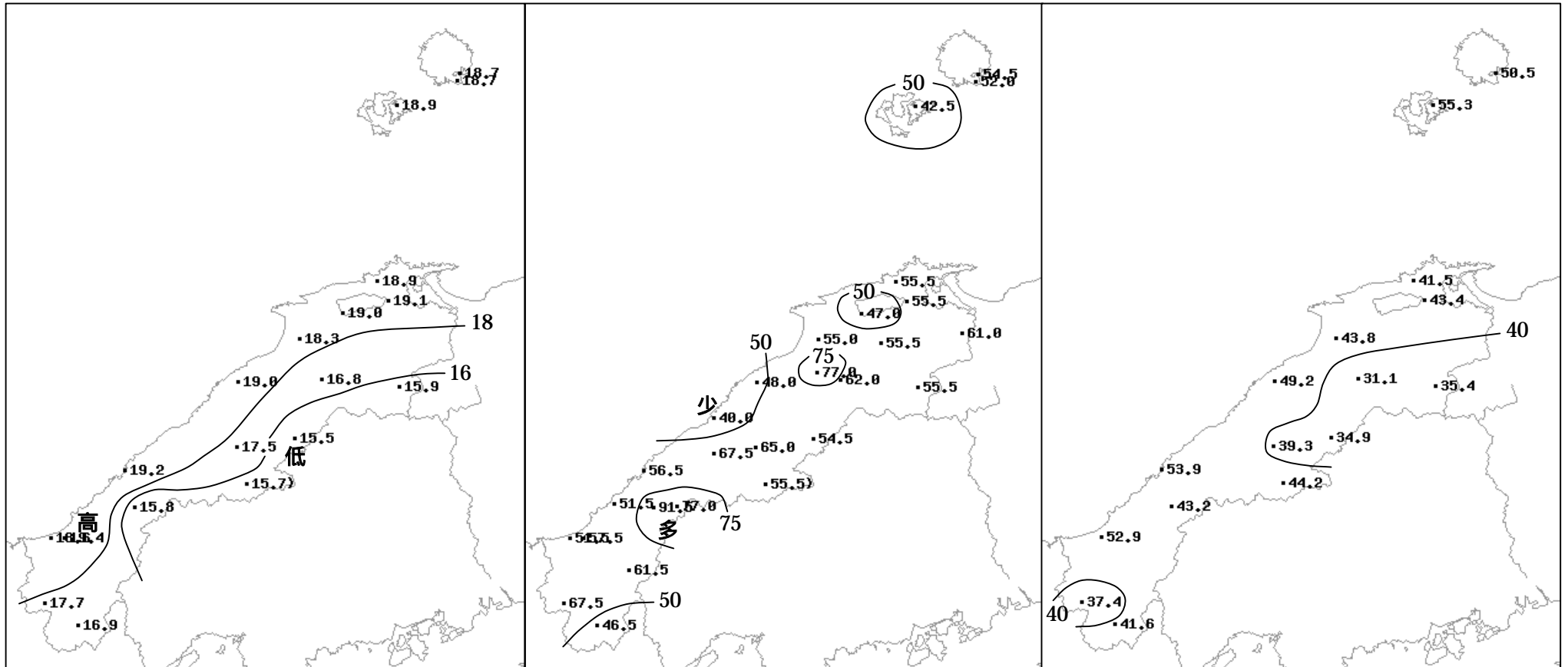


2014年（平成26年）10月上旬の気象分布図

平均気温（℃）

降水量（mm）

日照時間（h）



) : 統計値を求める対象となる資料の一部が欠けているが、その範囲が許容の範囲内の値。

地域気象観測旬報

2014年10月1日～10日 島根県 (68)
(1/5)

観測所名	西郷										10 以上積算気温			187
	気温()			風向・風速(m/s)						降水量(mm)			日照 (h)	
	平均	最高	最低	平均	最多	最大	風向	瞬間	風向	日計	1時間	10分		
1	19.4	23.1	14.5	3.0	ENE	4.9	E	8.7	ENE	0.0	0.0	0.0	5.4	
2	21.0	21.9	20.0	3.3	E	6.2	E	9.1	E	36.0	8.5	2.0	0.0	
3	20.2	24.4	16.3	2.4	NW	5.5	W	9.8	NNW	0.0	0.0	0.0	7.3	
4	18.5	21.6	16.4	3.8	NE	6.6	ENE	11.8	NE	0.0	0.0	0.0	5.0	
5	18.8	19.6	17.7	6.2	NE	9	NE	17.8	NE	4.5	1.5	1.0	0.0	
6	17.9	20.2	15.1	5.2	NNW	7.9	NNW	16.1	NE	14.0	4.5	1.5	3.2	
7	16.5	21.6	11.9	2.4	NW	4.4	NE	8.1	NNE	0.0	0.0	0.0	6.6	
8	16.8	22.3	10.7	3.1	ENE	5.5	ENE	9.8	E	0.0	0.0	0.0	8.1	
9	18.2	23.3	13.1	2.7	NW	6.1	E	8.6	ENE	0.0	0.0	0.0	5.0	
10	19.5	23.5	15.4	3.3	NE	7.1	NE	12.6	NE	0.0	0.0	0.0	9.9	
前半旬	19.6	22.1	17.0	3.7	NE					40.5			17.7	
後半旬	17.8	22.2	13.2	3.3	NW					14.0			32.8	
旬	18.7	22.2	15.1	3.5	NE					54.5			50.5	
平年差/比	+0.3	-0.6	+0.9							145			99	

観測所名	西郷岬										10 以上積算気温			187
	気温()			風向・風速(m/s)						降水量(mm)			日照 (h)	
	平均	最高	最低	平均	最多	最大	風向	瞬間	風向	日計	1時間	10分		
1	19.2	22.0	15.2	4.2	ENE	6.3	ENE	8.2	ENE	0.0	0.0	0.0	0.0	
2	20.4	21.4	19.4	3.9	E	6.5	SSE	9.3	W	39.5	9.5	2.5	0.0	
3	20.2	24.2	17.1	3.7	WNW	7.4	WNW	11.3	WNW	0.0	0.0	0.0	0.0	
4	18.1	21.5	15.6	6.5	N	9.6	NNE	13.9	NNE	0.0	0.0	0.0	0.0	
5	18.2	19.1	16.9	9.7	NE	13.2	NE	18.0	NE	4.5	1.5	1.0	0.0	
6	17.2	20.1	14.3	7.0	N	12.2	NNE	18.5	NNE	8.0	2.5	1.0	0.0	
7	16.7	20.8	13.2	3.4	N	5.1	ENE	7.7	NE	0.0	0.0	0.0	0.0	
8	17.7	21.2	13.6	4.4	ENE	6.4	NE	8.7	ENE	0.0	0.0	0.0	0.0	
9	19.6	22.5	16.3	3.6	ENE	6.3	ENE	8.7	NE	0.0	0.0	0.0	0.0	
10	19.9	22.7	17.1	6.0	NE	10.2	NE	13.9	NE	0.0	0.0	0.0	0.0	
前半旬	19.2	21.6	16.8	5.6	NE					44.0			17.7	
後半旬	18.2	21.5	14.9	4.9	N					8.0			32.8	
旬	18.7	21.6	15.9	5.2	N					52.0			50.5	
平年差/比	-0.6	-0.9	-0.3							118			99	

観測所名	海士										10 以上積算気温			189
	気温()			風向・風速(m/s)						降水量(mm)			日照 (h)	
	平均	最高	最低	平均	最多	最大	風向	瞬間	風向	日計	1時間	10分		
1	19.9	22.6	14.5	1.7	NNE	3.6	NNE	6.2	NNE	0.0	0.0	0.0	4.6	
2	21.2	22.0	20.2	1.9	E	3.8	SSE	7.4	SSE	29.5	7.0	2.0	0.0	
3	20.4	23.8	15.1	2.0	W	4.9	NNE	10.4	NNE	0.0	0.0	0.0	8.7	
4	18.8	21.3	16.8	3.9	NNE	5.9	NNE	11.0	NNE	0.0	0.0	0.0	7.7	
5	18.5	19.6	16.8	3.8	NE	6	ENE	11.2	ENE	6.0	2.0	1.0	0.0	
6	18.3	19.8	16.9	4.4	NNE	7.5	NNE	14.8	NNE	7.0	5.5	2.0	1.3	
7	17.3	21.3	12.2	1.7	NE	4.5	NNE	9.8	N	0.0	0.0	0.0	7.3	
8	16.9	22.4	9.5	1.6	ENE	4.6	NE	9.2	NE	0.0	0.0	0.0	10.0	
9	18.7	23.8	13.7	1.3	ENE	3.7	E	7.2	ESE	0.0	0.0	0.0	8.6	
10	19.4	23.9	14.6	2.0	ENE	5.6	ENE	10.0	ENE	0.0	0.0	0.0	7.1	
前半旬	19.8	21.9	16.7	2.7	NE					35.5			21.0	
後半旬	18.1	22.2	13.4	2.2	ENE					7.0			34.3	
旬	18.9	22.1	15.0	2.4	NE					42.5			55.3	
平年差/比	+0.4	-0.8	+1.3							127			122	

観測所名	鹿島										10 以上積算気温			189
	気温()			風向・風速(m/s)						降水量(mm)			日照 (h)	
	平均	最高	最低	平均	最多	最大	風向	瞬間	風向	日計	1時間	10分		
1	20.2	23.6	17.7	1.5	NE	3.5	NNE	7.8	NE	0.0	0.0	0.0	0.5	
2	19.8	21.1	18.5	1.0	W	3.6	ESE	5.9	ESE	34.5	8.0	3.0	0.0	
3	20.5	24.9	17.0	1.7	NNW	4.8	SW	7.6	NNW	0.5	0.5	0.5	4.8	
4	19.5	21.8	17.0	3.6	NNE	5.7	N	10.9	N	0.0	0.0	0.0	1.2	
5	19.0	20.0	18.3	4.3	NE	8.1	NE	15.7	ENE	14.0	5.0	1.0	0.0	
6	18.7	20.2	17.3	4.1	NNE	8.4	NNE	16.8	NE	6.5	2.0	1.0	0.8	
7	17.6	21.9	11.5	2.1	NNE	4.8	N	9.5	N	0.0	0.0	0.0	8.8	
8	16.0	23.0	9.5	1.6	ENE	5.2	NE	8.6	NE	0.0	0.0	0.0	10.3	
9	18.3	26.5	10.9	1.0	E	3.5	ESE	5.2	ESE	0.0	0.0	0.0	9.3	
10	19.7	25.2	14.5	2.1	NE	5.8	NE	12.2	ENE	0.0	0.0	0.0	5.8	
前半旬	19.8	22.3	17.7	2.4	NE					49.0			6.5	
後半旬	18.1	23.4	12.7	2.2	NNE					6.5			35.0	
旬	18.9	22.8	15.2	2.3	NE					55.5			41.5	
平年差/比	+0.6	-0.3	+1.3							130			87	

-) : 統計値を求める対象となる資料の一部が欠けているが、その範囲が許容の範囲内の値。
-] : 統計値を求める対象となる資料が、許容する範囲内の資料数を満たさず、十分な信頼を保証できない値。
- x : 統計値を求める対象となる資料が、参考値もしくは欠測により全くなく統計値を求めることができない。

地域気象観測旬報

2014年10月1日～10日 島根県
(2/5)

観測所名	斐川										10 以上積算気温			190
	気温()			風向・風速(m/s)						降水量(mm)			日照(h)	
	平均	最高	最低	平均	最多	最大	風向	瞬間	風向	日計	1時間	10分		
1	20.7	23.0	18.4	3.9	NE	7.1	NNE	8.2	ENE	0.0	0.0	0.0		
2	19.8	21.4	18.2	2.0	SSE	6.2	ENE	7.2	ENE	28.5	6.0	3.0		
3	20.3	25.7	17.3	3.0	SSE	6.6	NW	8.2	NW	1.5	1.5	0.5		
4	20.1	22.4	17.6	7.4	NE	10.6	NNE	12.9	NE	0.0	0.0	0.0		
5	19.3	20.3	18.2	8.6	NE	11.4	NE	13.9	ENE	14.0	3.5	1.0		
6	18.6	20.2	16.7	9.4	N	13.9	NNE	17.0	N	3.0	1.0	0.5		
7	17.0	21.9	11.6	3.4	NNE	7.1	NNE	8.7	NNE	0.0	0.0	0.0		
8	16.5	22.8	10.8	4.4	SSE	7.8	ENE	11.3	ESE	0.0	0.0	0.0		
9	18.2	24.5	11.9	3.5	SSE	6.4	ENE	8.2	ESE	0.0	0.0	0.0		
10	19.9	25.4	14.5	4.6	ENE	9.4	NE	11.3	ENE	0.0	0.0	0.0		
前半旬	20.0	22.6	17.9	5.0	NE					44.0				
後半旬	18.0	23.0	13.1	5.1	SSE					3.0				
旬	19.0	22.8	15.5	5.0	NE					47.0				
平年差/比	-0.2	-1.0	+0.5							117				

観測所名	松江										10 以上積算気温			191
	気温()			風向・風速(m/s)						降水量(mm)			日照(h)	
	平均	最高	最低	平均	最多	最大	風向	瞬間	風向	日計	1時間	10分		
1	20.7	23.5	18.7	2.8	ENE	5.3	NE	7.3	NE	0.0	0.0	0.0	1.3	
2	19.8	21.3	18.3	2.1	ESE	5	W	7.6	E	27.0	8.5	5.0	0.0	
3	20.7	26.2	17.6	2.5	NW	6.7	NW	10.7	NW	3.5	3.0	2.0	4.4	
4	19.6	22.4	17.7	5.2	NE	10.2	NE	15.4	NE	0.0	0.0	0.0	3.7	
5	18.9	19.9	18.1	6.9	ENE	10.8	NE	19.7	NNE	15.5	3.5	1.0	0.0	
6	18.1	20.0	16.1	5.1	NNW	12.1	NE	18.6	NE	9.5	2.0	1.0	0.6	
7	17.0	22.6	13.1	2.1	NE	5.6	NNE	8.3	N	0.0	0.0	0.0	8.6	
8	17.2	23.0	11.4	2.7	E	7.4	ENE	10.7	ENE	0.0	0.0	0.0	10.9	
9	19.1	24.4	13.7	2.6	ESE	5.1	E	7.5	E	0.0	0.0	0.0	8.1	
10	20.2	26.1	16.3	3.2	ENE	9.9	NE	15.1	ENE	0.0	0.0	0.0	5.8	
前半旬	19.9	22.7	18.1	3.9	NE					46.0			9.4	
後半旬	18.3	23.2	14.1	3.1	E					9.5			34.0	
旬	19.1	22.9	16.1	3.5	ENE					55.5			43.4	
平年差/比	+0.3	-0.5	+1.2							142			88	

観測所名	出雲										10 以上積算気温			183
	気温()			風向・風速(m/s)						降水量(mm)			日照(h)	
	平均	最高	最低	平均	最多	最大	風向	瞬間	風向	日計	1時間	10分		
1	20.0	23.8	17.6	2.5	E	5.2	ENE	8.1	NE	0.0	0.0	0.0	1.5	
2	19.5	21.3	17.7	1.5	ENE	4.4	ENE	6.0	NE	33.5	8.5	2.0	0.0	
3	19.8	24.4	16.6	1.4	WNW	4.3	W	9.0	WNW	0.5	1.5	0.5	3.5	
4	19.0	23.3	16.2	4.1	ENE	8.3	ENE	13.4	ENE	0.0	0.0	0.0	2.9	
5	18.1	19.0	17.2	4.7	ENE	7.5	ENE	12.7	ENE	17.0	6.0	2.5	0.0	
6	17.4	19.1	12.8	4.0	N	8.1	ENE	13.9	NE	4.0	2.0	1.0	0.9	
7	15.1	21.9	9.5	1.6	NNE	4.9	NNE	8.1	N	0.0	0.0	0.0	9.5	
8	16.2	22.9	9.5	2.6	ENE	6.3	ENE	10.7	ENE	0.0	0.0	0.0	10.9	
9	18.0	25.4	12.4	2.3	ENE	4.2	ENE	6.4	ENE	0.0	0.0	0.0	7.8	
10	19.5	26.2	14.5	2.9	ENE	8.6	ENE	13.2	ENE	0.0	0.0	0.0	6.8	
前半旬	19.3	22.4	17.1	2.8	ENE					51.0			7.9	
後半旬	17.2	23.1	11.7	2.7	ENE					4.0			35.9	
旬	18.3	22.7	14.4	2.8	ENE					55.0			43.8	
平年差/比	+0.1	-0.7	+1.0							146			86	

観測所名	大田										10 以上積算気温			190
	気温()			風向・風速(m/s)						降水量(mm)			日照(h)	
	平均	最高	最低	平均	最多	最大	風向	瞬間	風向	日計	1時間	10分		
1	20.4	24.8	18.0	1.8	NNE	5.4	N	9.0	N	0.0	0.0	0.0	3.4	
2	20.1	22.3	17.7	0.7	SE	2.4	SE	4.3	SSE	34.0	6.5	5.5	0.0	
3	20.2	25.3	16.4	1.2	SSE	3.7	NW	6.3	WNW	0.5	6.0	0.5	2.1	
4	19.4	23.4	16.1	3.0	N	5.9	N	12.4	N	0.0	0.0	0.0	5.2	
5	18.6	20.1	17.4	2.9	NNE	6.3	NE	13.4	NE	9.0	3.0	1.5	0.0	
6	18.2	19.1	16.8	4.8	N	7.3	N	16.6	N	4.5	2.0	0.5	0.5	
7	16.3	21.8	10.8	1.7	N	4.7	N	8.2	NNE	0.0	0.0	0.0	10.2	
8	16.7	23.4	10.1	1.9	SE	5.4	N	10.1	N	0.0	0.0	0.0	10.6	
9	19.2	26.3	12.5	1.4	ESE	3.7	N	6.0	NNW	0.0	0.0	0.0	8.1	
10	21.2	26.4	17.2	2.4	N	5.9	NE	14.4	NE	0.0	0.0	0.0	9.1	
前半旬	19.7	23.2	17.1	1.9	NNE					43.5			10.7	
後半旬	18.3	23.4	13.5	2.4	N					4.5			38.5	
旬	19.0	23.3	15.3	2.2	N					48.0			49.2	
平年差/比	+0.3	-0.9	+1.1							119			98	

地域気象観測旬報

2014年10月1日～10日 島根県 (68)
(3/5)

観測所名	掛合										10 以上積算気温			168
	気温()			風向・風速(m/s)						降水量(mm)			日照 (h)	
	平均	最高	最低	平均	最多	最大	風向	瞬間	風向	日計	1時間	10分		
1	18.0	21.4	15.8	0.5	SE	2.9	NW	5.0	NW	0.5	0.5	0.5	0.3	
2	19.6	24.0	16.2	0.8	S	3.3	SSE	8.4	SSE	24.5	9.0	2.0	0.3	
3	18.9	24.2	14.4	1.1	SE	3.6	N	8.2	N	0.5	0.5	0.5	3.8	
4	17.0	20.4	14.7	1.1	NNW	3.5	NNW	7.0	NW	0.5	0.5	0.5	0.9	
5	17.0	18.2	15.4	1.2	NW	4.1	NW	8.2	N	25.0	4.5	1.5	0.0	
6	15.0	17.5	11.6	2.0	NNW	7.4	NNW	12.8	NNW	11.0	3.5	2.0	0.0	
7	13.9	20.5	9.3	0.9	NNW	3.8	NNW	7.2	N	0.0	0.0	0.0	7.0	
8	14.2	21.9	7.7	1.0	NNW	4.1	NW	7.4	NW	0.0	0.0	0.0	8.7	
9	16.6	24.9	9.8	0.8	SSE	3.5	NNW	5.0	NNW	0.0	0.0	0.0	5.6	
10	18.0	25.4	13.7	1.0	NNW	4.9	NNW	7.6	NNW	0.0	0.0	0.0	4.5	
前半旬	18.1	21.6	15.3	0.9	NNW					51.0			5.3	
後半旬	15.5	22.0	10.4	1.1	NNW					11.0			25.8	
旬	16.8	21.8	12.9	1.0	NNW					62.0			31.1	
平年差/比	+0.4	-0.3	+1.1							145			85	

観測所名	横田										10 以上積算気温			159
	気温()			風向・風速(m/s)						降水量(mm)			日照 (h)	
	平均	最高	最低	平均	最多	最大	風向	瞬間	風向	日計	1時間	10分		
1	17.1	21.3	14.0	1.0	ENE	3.1	NNE	6.1	NNE	0.5	0.5	0.5	0.6	
2	18.7	22.1	14.3	1.4	SW	3.9	SW	9.5	SSW	19.5	9.5	2.0	0.1	
3	18.3	23.8	13.4	1.3	WNW	4.7	WNW	7.0	WNW	2.5	2.0	1.0	3.2	
4	15.3	18.5	12.6	2.0	NE	5.4	NE	10.9	ENE	0.5	0.5	0.5	0.9	
5	15.9	17.9	12.6	1.7	ENE	5.4	NE	10.5	NE	16.0	4.0	1.0	0.0	
6	14.4	17.1	10.2	3.1	NNW	10.3	NE	20.3	NE	16.5	5.0	1.5	0.1	
7	12.9	19.5	8.2	1.1	NE	5.2	NE	8.2	NE	0.0	0.0	0.0	7.6	
8	13.1	21.2	5.8	0.9	NNE	3.4	NNE	7.4	NNE	0.0	0.0	0.0	10.2	
9	16.3	24.6	8.7	0.8	S	2.8	SSW	5.3	S	0.0	0.0	0.0	5.7	
10	17.3	24.4	13.3	1.6	NE	6.7	NE	11.6	ENE	0.0	0.0	0.0	7.0	
前半旬	17.1	20.7	13.4	1.5	NE					39.0			4.8	
後半旬	14.8	21.4	9.2	1.5	NE					16.5			30.6	
旬	15.9	21.0	11.3	1.5	NE					55.5			35.4	
平年差/比	+0.1	-0.5	+0.5							123			82	

観測所名	赤名										10 以上積算気温			155
	気温()			風向・風速(m/s)						降水量(mm)			日照 (h)	
	平均	最高	最低	平均	最多	最大	風向	瞬間	風向	日計	1時間	10分		
1	17.0	22.3	14.6	1.3	N	3.1	N	6.5	NNE	0.0	0.0	0.0	1.1	
2	18.4	20.3	15.8	0.7	SSE	2.1	SE	7.4	SSE	24.5	13.0	3.5	0.0	
3	17.0	21.7	11.8	0.8	N	3.4	NNE	7.0	N	4.5	3.5	2.0	2.8	
4	14.8	20.3	11.1	2.2	N	4.3	N	8.8	NNE	0.0	0.0	0.0	2.6	
5	15.4	17.8	11.1	2.3	N	7.2	NNE	14.6	N	22.0	9.0	3.5	0.0	
6	13.4	16.5	9.0	2.5	N	5.9	N	12.1	NE	3.5	2.0	1.0	0.0	
7	12.0	19.4	6.9	1.0	N	3.7	NNE	6.9	NW	0.0	0.0	0.0	7.6	
8	12.7	21.4	5.5	0.4	NNW	2.2	NNW	4.9	NNW	0.0	0.0	0.0	8.5	
9	16.3	23.7	9.0	0.6	SSE	2.8	SE	5.8	SSE	0.0	0.0	0.0	5.8	
10	17.5	25.2	12.7	1.6	N	5.4	N	10.2	NNW	0.0	0.0	0.0	6.5	
前半旬	16.5	20.5	12.9	1.5	N					51.0			6.5	
後半旬	14.4	21.2	8.6	1.2	N					3.5			28.4	
旬	15.5	20.9	10.8	1.3	N					54.5			34.9	
平年差/比	+0.3	+0.1	+0.5							133			91	

観測所名	川本										10 以上積算気温			175
	気温()			風向・風速(m/s)						降水量(mm)			日照 (h)	
	平均	最高	最低	平均	最多	最大	風向	瞬間	風向	日計	1時間	10分		
1	19.2	23.9	16.5	0.9	NNE	2.8	NNE	5.3	NNE	0.0	0.0	0.0	2.2	
2	20.1	24.7	17.0	1.0	NE	3.3	S	6.7	S	35.0	21.5	5.0	0.0	
3	19.5	25.8	14.9	0.9	WSW	2.7	SW	5.4	WSW	5.0	4.5	1.5	3.1	
4	17.3	22.0	13.4	1.2	NNE	3.6	NNE	7.7	NNE	0.0	0.0	0.0	3.2	
5	16.7	20.1	13.0	0.9	NNE	2.5	NE	6.1	E	16.0	3.5	1.0	0.0	
6	15.3	18.6	11.6	1.7	N	5.1	NNW	13.4	N	9.0	3.0	1.0	0.1	
7	14.1	21.2	10.4	0.8	N	2.9	N	6.2	NNW	0.0	0.0	0.0	7.5	
8	15.3	24.1	9.8	0.8	NNW	2.7	NNW	5.5	NNW	0.0	0.0	0.0	8.4	
9	18.1	26.7	11.7	0.8	NE	2.5	SE	5.0	SE	0.0	0.0	0.0	6.2	
10	19.3	27.4	14.2	1.2	NNE	4.1	NNE	8.2	NE	0.0	0.0	0.0	8.6	
前半旬	18.6	23.3	15.0	1.0	NNE					56.0			8.5	
後半旬	16.4	23.6	11.5	1.1	NNE					9.0			30.8	
旬	17.5	23.5	13.3	1.0	NNE					65.0			39.3	
平年差/比	+0.4	+0.5	+0.4							147			98	

地域気象観測旬報

2014年10月1日～10日 島根県 (68)
(4/5)

観測所名	浜田										10 以上積算気温			192
	気温()			風向・風速(m/s)						降水量(mm)			日照 (h)	
	平均	最高	最低	平均	最多	最大	風向	瞬間	風向	日計	1時間	10分		
1	20.7	24.0	17.8	3.8	ENE	6.9	NNE	11.1	ENE	0.0	0.0	0.0	5.1	
2	20.3	22.4	18.4	1.5	ENE	4	ENE	5.0	NW	46.5	13.0	4.0	0.0	
3	20.9	24.4	18.2	2.7	SW	4.8	SW	7.0	WSW	4.0	3.5	3.5	3.0	
4	19.4	22.5	16.3	5.8	NE	10.5	NE	16.0	NE	0.0	0.0	0.0	4.0	
5	18.5	20.5	15.6	5.8	NE	11.6	NE	20.1	ENE	1.0	0.5	0.5	0.0	
6	18.5	19.9	17.1	7.2	NNE	11	NNE	19.4	NNE	5.0	2.0	1.0	0.0	
7	17.1	21.0	12.7	3.5	ENE	5.7	NE	10.4	NE	0.0	0.0	0.0	10.2	
8	16.9	23.2	11.5	3.0	ENE	5.8	NNE	10.0	NE	0.0	0.0	0.0	10.8	
9	18.9	24.5	13.7	2.2	ENE	3.5	NNW	4.8	N	0.0	0.0	0.0	10.1	
10	20.8	25.3	16.8	4.3	NE	9.1	NE	16.1	ENE	0.0	0.0	0.0	10.7	
前半旬	20.0	22.8	17.3	3.9	NE					51.5			12.1	
後半旬	18.4	22.8	14.4	4.0	ENE					5.0			41.8	
旬	19.2	22.8	15.8	4.0	ENE					56.5			53.9	
平年差/比	+0.1	-0.7	+0.7							133			102	

観測所名	瑞穂										10 以上積算気温			142
	気温()			風向・風速(m/s)						降水量(mm)			日照 (h)	
	平均	最高	最低	平均	最多	最大	風向	瞬間	風向	日計	1時間	10分		
1	16.7	20.4	15.0	0.5	ENE	2	NE	4.2	NE	0.0	0.0	0.0	2.1	
2	18.9	23.7	15.8	1.1	SSW	4.6	S	10.4	S	27.5	13.5	3.0	0.6	
3	18.4	25.2	11.8	1.1	WNW	3.4	WNW	7.8	NW	2.5	2.0	1.5	5.0	
4	15.5	20.9	11.3	1.7	ENE	5	ENE	10.2	ENE	0.0	0.0	0.0	2.5	
5	15.2	18.5	10.7	0.7	NW	3.7	ENE	9.4	NE	19.5	5.0	1.5	0.0	
6	13.6	16.7	8.3	1.7	NW	4	NW	12.6	N	6.0	1.5	0.5	0.0	
7	12.0	20.9	6.2	0.8	NNE	3.7	ENE	6.3	ENE	0.0	0.0	0.0	9.0	
8	12.8	22.6	4.8	0.7	ENE	3.3	ENE	5.6	E	0.0	0.0	0.0	10.4	
9	16.3	24.4	8.3	0.8	E	4.1	E	6.7	E	0.0	0.0	0.0	6.4	
10	19.0	27.3	11.9	0.8	NNE	3.3	WNW	6.7	W	0.0	0.0	0.0	8.2	
前半旬	17.0	22.1	12.4	1.0	ENE					49.5			10.2	
後半旬	14.7	22.4	7.9	1.0	E					6.0			34.0	
旬	15.7	22.2	9.9	1.0	ENE					55.5			44.2	
平年差/比	+0.1	+0.4	-0.6							132			97	

観測所名	弥栄										10 以上積算気温			158
	気温()			風向・風速(m/s)						降水量(mm)			日照 (h)	
	平均	最高	最低	平均	最多	最大	風向	瞬間	風向	日計	1時間	10分		
1	17.5	22.2	14.0	2.1	N	4.5	N	7.6	N	0.0	0.0	0.0	3.5	
2	18.6	21.8	14.8	0.7	SW	2.7	SSE	5.8	SSE	50.0	31.5	8.0	0.0	
3	17.5	22.0	12.8	1.3	N	4	N	7.6	NNE	1.0	3.0	1.0	1.7	
4	15.9	20.9	12.9	2.8	NNE	6.7	N	10.2	NNE	0.0	0.0	0.0	2.6	
5	15.6	18.0	12.8	2.9	N	6.4	N	13.7	N	10.0	3.5	1.5	0.0	
6	13.4	16.2	11.3	4.3	N	9.3	N	17.2	NNE	30.5	5.0	1.0	0.0	
7	12.6	19.0	7.4	1.6	N	4.7	N	7.8	NNE	0.0	0.0	0.0	9.2	
8	12.8	21.9	5.3	1.8	N	4.8	NNE	7.3	NNE	0.0	0.0	0.0	9.4	
9	16.1	25.2	9.5	1.3	N	2.7	N	4.6	N	0.0	0.0	0.0	7.4	
10	17.7	25.3	12.2	2.3	N	6.5	N	9.7	N	0.0	0.0	0.0	9.4	
前半旬	17.0	21.0	13.5	2.0	N					61.0			7.8	
後半旬	14.5	21.5	9.1	2.3	N					30.5			35.4	
旬	15.8	21.3	11.3	2.1	N					91.5			43.2	
平年差/比	+0.2	+0.2	+0.9							170			93	

観測所名	高津										10 以上積算気温			186
	気温()			風向・風速(m/s)						降水量(mm)			日照 (h)	
	平均	最高	最低	平均	最多	最大	風向	瞬間	風向	日計	1時間	10分		
1	20.1	23.1	17.2	2.7	NE	6.1	NE	9.8	NE	0.0	0.0	0.0	0.0	
2	20.1	22.1	17.7	1.5	SSE	5.4	NW	8.7	W	47.0	30.0	7.0		
3	20.3	23.7	16.5	2.1	N	4.6	WNW	8.2	NNE	0.5	0.5	0.5		
4	19.4	22.2	16.4	4.6	NE	7.4	NE	13.9	NNE	0.0	0.0	0.0		
5	18.4	20.3	15.0	3.9	NE	7.6	NE	14.9	NNE	0.0	0.0	0.0		
6	18.3	20.1	16.4	6.1	N	9.3	NNE	15.9	NNE	4.0	1.0	1.0		
7	16.1	20.4	11.9	3.0	NNE	5.7	NNE	10.3	N	0.0	0.0	0.0		
8	16.1	21.9	11.0	2.8	SSE	5.3	S	7.2	N	0.0	0.0	0.0		
9	17.9	22.9	13.4	2.1	SSE	3.6	NNE	5.1	NW	0.0	0.0	0.0		
10	19.5	23.6	15.0	3.0	NE	5.2	NE	11.8	NNE	0.0	0.0	0.0		
前半旬	19.7	22.3	16.6	3.0	NE					47.5				
後半旬	17.6	21.8	13.5	3.4	SSE					4.0				
旬	18.6	22.0	15.1	3.2	NE					51.5				
平年差/比	-0.7	-1.6	-0.4							116				

地域気象観測旬報

2014年10月1日～10日 島根県 (68)
(5/5)

観測所名	益田										10 以上積算気温			194
	気温()			風向・風速(m/s)						降水量(mm)			日照 (h)	
	平均	最高	最低	平均	最多	最大	風向	瞬間	風向	日計	1時間	10分		
1	21.1	25.5	17.3	1.6	ESE	4.3	N	8.2	N	0.0	0.0	0.0	5.5	
2	21.0	23.1	18.9	0.7	NNW	2.1	WNW	4.5	NW	47.5	32.5	8.5	0.0	
3	21.3	25.0	18.2	1.4	ESE	3.5	N	6.5	NNE	0.5	0.5	0.5	4.4	
4	20.0	23.8	17.3	3.0	NNE	6.8	NNE	13.6	NNE	0.0	0.0	0.0	3.9	
5	19.2	21.5	16.1	2.1	NNE	5.2	NNE	12.7	NNE	1.5	1.0	1.0	0.0	
6	18.5	20.7	14.8	4.2	N	6.6	N	17.3	N	8.0	2.0	1.0	0.0	
7	16.6	22.1	12.5	1.9	SSE	4.5	N	8.4	N	0.0	0.0	0.0	9.7	
8	16.8	24.0	10.9	1.5	S	3.6	NNE	7.3	N	0.0	0.0	0.0	10.6	
9	19.0	24.5	13.8	1.1	SSE	2.6	N	4.9	N	0.0	0.0	0.0	8.9	
10	20.8	26.8	15.9	1.5	NNE	5.5	NNE	10.4	NNE	0.0	0.0	0.0	9.9	
前半旬	20.5	23.8	17.6	1.8	NNE					49.5			13.8	
後半旬	18.3	23.6	13.6	2.0	NNE					8.0			39.1	
旬	19.4	23.7	15.6	1.9	NNE					57.5			52.9	
平年差/比	+0.3	-0.5	+1.0							134			99	

観測所名	津和野										10 以上積算気温			177
	気温()			風向・風速(m/s)						降水量(mm)			日照 (h)	
	平均	最高	最低	平均	最多	最大	風向	瞬間	風向	日計	1時間	10分		
1	19.7	24.6	17.5	1.2	NNE	2.6	NNE	5.1	NNE	0.0	0.0	0.0	2.5	
2	20.5	25.3	17.5	1.1	SSW	5.5	SW	9.7	SSW	30.0	13.5	6.0	0.3	
3	20.0	25.8	14.9	1.0	ENE	3.8	NNE	6.9	NNE	0.0	0.0	0.0	3.8	
4	18.1	23.7	14.3	2.3	NNE	5.6	NNE	10.0	NNE	0.0	0.0	0.0	4.0	
5	16.9	19.7	13.9	1.4	NNE	3.7	NNE	7.7	N	10.5	4.5	1.5	0.0	
6	15.2	18.3	12.7	2.2	NNE	6.1	NNE	14.4	NNE	27.0	4.0	1.5	0.0	
7	14.9	21.6	10.4	1.2	NNE	4.2	NNE	10.0	NNE	0.0	0.0	0.0	7.8	
8	15.0	24.6	8.1	1.0	SSE	3.6	NNE	6.5	NNE	0.0	0.0	0.0	8.4	
9	17.6	26.9	11.3	0.8	SSE	2.8	NE	6.0	SSW	0.0	0.0	0.0	5.5	
10	19.2	27.4	12.9	1.3	NNE	4	NNE	7.3	NNE	0.0	0.0	0.0	5.1	
前半旬	19.0	23.8	15.6	1.4	NNE					40.5			10.6	
後半旬	16.4	23.8	11.1	1.3	NNE					27.0			26.8	
旬	17.7	23.8	13.4	1.4	NNE					67.5			37.4	
平年差/比	+0.3	+0.1	+0.6							147			94	

観測所名	吉賀										10 以上積算気温			169
	気温()			風向・風速(m/s)						降水量(mm)			日照 (h)	
	平均	最高	最低	平均	最多	最大	風向	瞬間	風向	日計	1時間	10分		
1	19.2	25.2	16.3	2.0	NE	5.5	ENE	8.4	NE	0.0	0.0	0.0	2.9	
2	19.8	23.2	16.4	1.2	WSW	3	WSW	7.1	W	26.0	11.5	5.0	0.0	
3	19.0	24.0	13.3	2.3	NE	7.3	ENE	12.5	ENE	0.0	0.0	0.0	4.4	
4	16.5	22.9	11.9	2.1	NE	6	N	11.9	ENE	0.0	0.0	0.0	8.0	
5	16.3	19.4	12.6	2.4	NNE	8	ENE	12.7	ENE	9.0	3.0	1.0	0.0	
6	14.8	18.0	11.5	5.2	ENE	12.2	ENE	22.2	ENE	11.0	2.0	0.5	0.0	
7	13.7	19.9	9.8	1.9	ENE	6.3	ENE	11.0	E	0.5	0.5	0.5	8.8	
8	13.7	23.4	8.6	1.4	NNE	6.7	ENE	10.0	NE	0.0	0.0	0.0	6.1	
9	17.0	25.7	11.3	1.1	NE	4.6	WSW	7.2	WSW	0.0	0.0	0.0	5.9	
10	19.0	26.7	13.0	1.5	NE	5.6	ENE	9.3	NE	0.0	0.0	0.0	5.5	
前半旬	18.2	22.9	14.1	2.0	NE					35.0			15.3	
後半旬	15.6	22.7	10.8	2.2	NE					11.5			26.3	
旬	16.9	22.8	12.5	2.1	NE					46.5			41.6	
平年差/比	//	//	//							//			//	

地域雨量観測旬報

2014年10月1日～10日 島根県 (68)

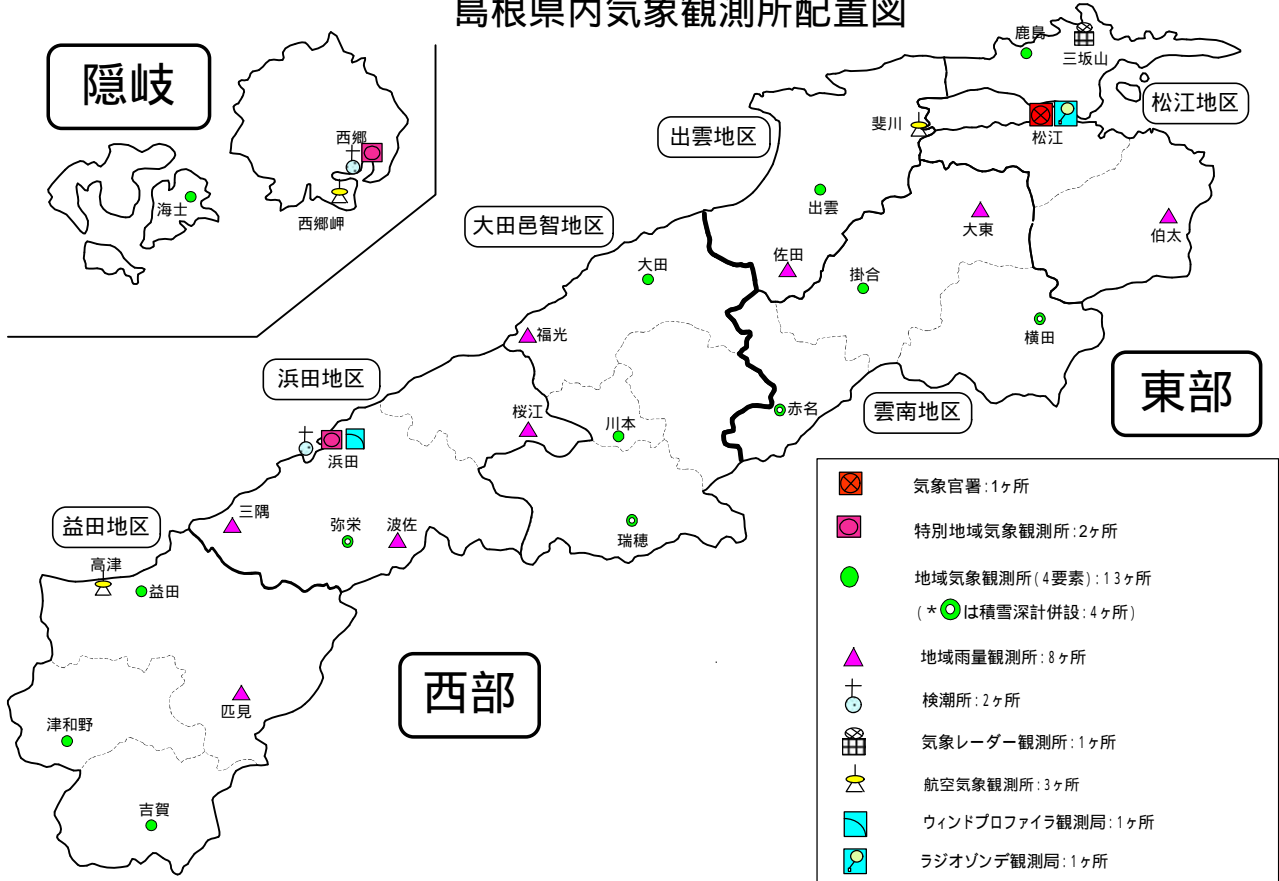
(1/1)

観測所名	大東				伯太				佐田				福光				桜江				三隅			
	降水量(mm)				降水量(mm)				降水量(mm)				降水量(mm)				降水量(mm)				降水量(mm)			
	日計	平年比	最大1時間	最大10分間	日計	平年比	最大1時間	最大10分間	日計	平年比	最大1時間	最大10分間	日計	平年比	最大1時間	最大10分間	日計	平年比	最大1時間	最大10分間	日計	平年比	最大1時間	最大10分間
1	0.0		0.0	0.0	0.0		0.0	0.0	0.0		0.0	0.0	0.0		0.0	0.0	0.0		0.0	0.0	0.0		0.0	0.0
2	24.5		6.0	3.5	19.5		6.0	2.5	29.0		8.5	4.5	31.0		6.0	3.5	33.0		16.5	3.5	44.5		24.0	6.5
3	1.0		0.5	0.5	1.5		3.0	0.5	1.5		1.5	1.0	0.5		4.0	0.5	1.0		1.0	0.5	0.5		0.5	0.5
4	0.0		0.0	0.0	3.5		2.0	1.0	0.5		0.5	0.5	0.0		0.0	0.0	0.0		0.0	0.0	0.0		0.0	0.0
5	17.0		3.5	1.0	12.0		3.5	1.0	22.0		6.5	2.5	7.0		3.0	1.0	12.5		3.5	1.0	0.0		0.0	0.0
半旬計/最大	42.5	179	6.0	3.5	36.5	135	6.0	2.5	53.0	200	8.5	4.5	38.5	177	6.0	3.5	46.5	178	16.5	3.5	45.0	191	24.0	6.5
6	13.0		4.0	1.5	24.5		8.5	2.5	24.0		9.5	2.0	1.5		1.0	0.5	21.0		4.5	1.0	6.5		2.0	1.0
7	0.0		0.0	0.0	0.0		0.0	0.0	0.0		0.0	0.0	0.0		0.0	0.0	0.0		0.0	0.0	0.0		0.0	0.0
8	0.0		0.0	0.0	0.0		0.0	0.0	0.0		0.0	0.0	0.0		0.0	0.0	0.0		0.0	0.0	0.0		0.0	0.0
9	0.0		0.0	0.0	0.0		0.0	0.0	0.0		0.0	0.0	0.0		0.0	0.0	0.0		0.0	0.0	0.0		0.0	0.0
10	0.0		0.0	0.0	0.0		0.0	0.0	0.0		0.0	0.0	0.0		0.0	0.0	0.0		0.0	0.0	0.0		0.0	0.0
半旬計/最大	13.0	65	4.0	1.5	24.5	104	8.5	2.5	24.0	103	9.5	2.0	1.5	8	1.0	0.5	21.0	93	4.5	1.0	6.5	31	2.0	1.0
旬計	55.5	137			61.0	129			77.0	161			40.0	99			67.5	146			51.5	112		
旬最大	24.5		6.0	3.5	24.5		8.5	2.5	29.0		9.5	4.5	31.0		6.0	3.5	33.0		16.5	3.5	44.5		24.0	6.5
起日	2		2	2	6		6	6	2		6	2	2		2	2	2		2	2	2		2	2

観測所名	波佐				匹見																			
	降水量(mm)				降水量(mm)				降水量(mm)				降水量(mm)				降水量(mm)				降水量(mm)			
	日計	平年比	最大1時間	最大10分間	日計	平年比	最大1時間	最大10分間	日計	平年比	最大1時間	最大10分間	日計	平年比	最大1時間	最大10分間	日計	平年比	最大1時間	最大10分間	日計	平年比	最大1時間	最大10分間
1	0.0		0.0	0.0	0.0		0.0																	
2	37.0		19.5	6.0	32.5		14.5	4.5																
3	4.0		6.0	2.5	0.5		0.5	0.5																
4	0.5		0.5	0.5	0.0		0.0	0.0																
5	10.0		3.5	1.0	11.5		4.0	1.0																
半旬計/最大	51.5	183	19.5	6.0	44.5	185	14.5	4.5																
6	25.5		4.0	1.0	17.0		2.5	0.5																
7	0.0		0.0	0.0	0.0		0.0	0.0																
8	0.0		0.0	0.0	0.0		0.0	0.0																
9	0.0		0.0	0.0	0.0		0.0	0.0																
10	0.0		0.0	0.0	0.0		0.0	0.0																
半旬計/最大	25.5	102	4.0	1.0	17.0	82	2.5	0.5																
旬計	77.0	146			61.5	135																		
旬最大	37.0		19.5	6.0	32.5		14.5	4.5																
起日	2		2	2	2		2	2																

-) : 統計値を求める対象となる資料の一部が欠けているが、その範囲が許容の範囲内の値。
-] : 統計値を求める対象となる資料が、許容する範囲内の資料数を満たさず、十分な信頼を保証できない値。
- x : 統計値を求める対象となる資料が、参考値もしくは欠測により全く統計値を求めることができない。

島根県内気象観測所配置図



平成26年4月1日現在

島根県地域気象観測所（アメダス）所在地一覧表

観測所	気温	降水量	日照	風向 風速	積雪	所在地	緯度	経度	海面上 の高さ
西郷						隠岐郡隠岐の島町西町大城ノ一（西郷特別地域気象観測所）	36°12.2'	133°20.0'	27m
西郷岬						隠岐郡隠岐の島町岬町（隠岐航空気象観測所）	36°10.7'	133°19.4'	80m
海士						隠岐郡海士町海士	36°05.8'	133°05.8'	3m
鹿島						松江市鹿島町北講武	35°31.2'	133°01.3'	5m
斐川						出雲市斐川町沖州（出雲航空気象観測所）	35°24.8'	132°53.4'	2m
松江						松江市西津田（松江地方気象台）	35°27.4'	133°03.9'	17m
出雲						出雲市芦渡町	35°19.9'	132°43.8'	20m
大東						雲南市大東町下阿用	35°19.1'	132°57.9'	56m
伯太						安来市伯太町西母里	35°21.0'	133°16.4'	23m
佐田						出雲市佐田町大呂	35°13.3'	132°43.4'	100m
大田						大田市大田町大田	35°11.4'	132°29.8'	30m
掛合						雲南市掛合町掛合	35°11.8'	132°48.9'	215m
横田						仁多郡奥出雲町稲原	35°10.4'	133°06.2'	369m
福光						大田市温泉津町福光	35°04.2'	132°20.0'	8m
赤名						飯石郡飯南町下赤名	35°00.1'	132°42.7'	444m
桜江						江津市桜江町川戸	34°57.2'	132°20.0'	32m
川本						邑智郡川本町川本	34°58.6'	132°29.5'	132m
浜田						浜田市大辻町（浜田特別地域気象観測所）	34°53.8'	132°04.2'	19m
瑞穂						邑智郡邑南町淀原	34°51.2'	132°31.8'	327m
三隅						浜田市三隅町三隅	34°47.3'	131°57.5'	11m
弥栄						浜田市弥栄町長安本郷	34°46.6'	132°06.5'	380m
波佐						浜田市金城町波佐	34°46.8'	132°11.8'	370m
高津						益田市内田町（石見航空気象観測所）	34°40.5'	131°47.4'	54m
益田						益田市あけぼの東町	34°40.6'	131°50.6'	4m
匹見						益田市匹見町匹見	34°34.3'	132°01.0'	259m
津和野						鹿足郡津和野町森村	34°27.7'	131°46.2'	165m
吉賀						鹿足郡吉賀町七日市	34°23.5'	131°53.6'	250m

中国地方 1 か月予報

(1 0 月 1 1 日 から 1 1 月 1 0 日 までの天候見通し)

平成 2 6 年 1 0 月 9 日
広島地方気象台発表

< 特に注意を要する事項 >

期間の前半は、気温がかなり低くなる可能性があります。

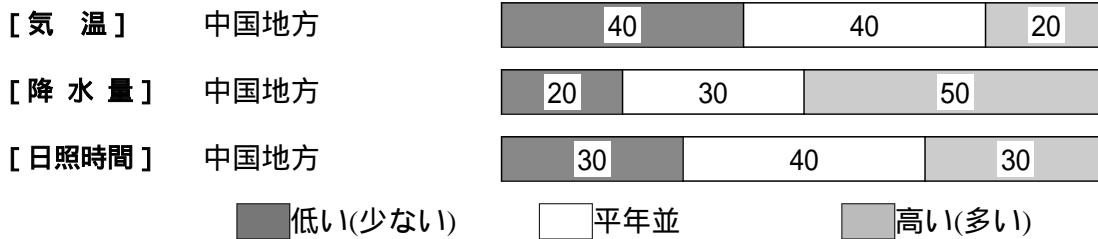
< 予想される向こう 1 か月の天候 >

向こう 1 か月の出現の可能性が最も大きい天候と、特徴のある気温、降水量等の確率は以下のとおりです。

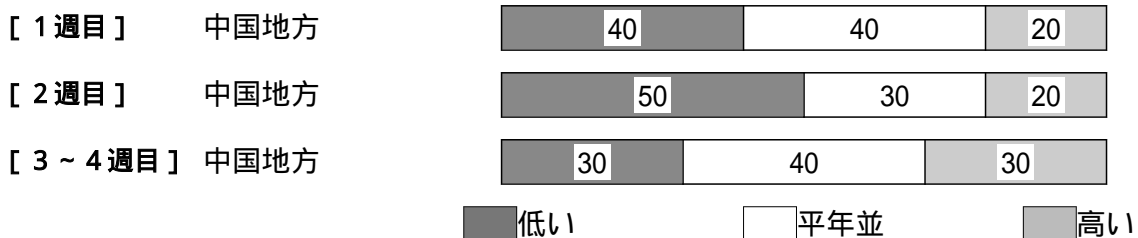
天気は数日の周期で変わるでしょう。平年と同様に晴れの日が多い見込みです。

向こう 1 か月の平均気温は、平年並または低い確率ともに 4 0 % です。降水量は、多い確率 5 0 % です。週別の気温は、1 週目は、平年並または低い確率ともに 4 0 % です。2 週目は、低い確率 5 0 % です。

< 向こう 1 か月の気温、降水量、日照時間の各階級の確率 (%) >



< 気温経過の各階級の確率 (%) >



< 予報の対象期間 >

1 か月 : 1 0 月 1 1 日 (土) ~ 1 1 月 1 0 日 (月)
1 週目 : 1 0 月 1 1 日 (土) ~ 1 0 月 1 7 日 (金)
2 週目 : 1 0 月 1 8 日 (土) ~ 1 0 月 2 4 日 (金)
3 ~ 4 週目 : 1 0 月 2 5 日 (土) ~ 1 1 月 7 日 (金)

< 次回発表予定等 >

1 か月予報 : 毎週木曜日 1 4 時 3 0 分 次回は 1 0 月 1 6 日
3 か月予報 : 1 0 月 2 4 日 (金) 1 4 時

<参考資料（平年並の範囲等）>

(1) 30年平均値（向こう1か月の平均気温、降水量等と1週目、2週目、3～4週目の平均気温）

	気温 ()	降水量 (mm)	日照時間 (時間)	気温()		
				1週目	2週目	3～4週目
松江	15.1	125.4	153.2	17.3	15.8	14.1
西郷	14.9	119.5	151.9	16.9	15.5	14.0
浜田	15.9	102.0	159.7	17.8	16.5	15.1
鳥取	15.0	148.2	144.6	17.1	15.6	14.1
米子	15.3	127.9	154.2	17.4	15.9	14.3
境	15.5	139.9	151.9	17.8	16.3	14.5
広島	16.4	78.5	180.7	18.8	17.2	15.3
呉	17.0	77.8	175.9	19.2	17.7	15.9
福山	15.5	71.3	177.6	17.9	16.3	14.4
岡山	16.2	71.7	172.9	18.6	17.0	15.1
津山	13.3	78.9	147.7	15.9	14.1	12.1

なお、気温、降水量等の「平年並」の範囲は、地点ごとに幾分違いはありますが、下に示した地域平均の「平年並」の範囲を参考にしてください。

(2) 1981～2010年のデータに基づいた向こう1か月地域平均の気温、降水量等の平年差（比）の「平年並」の範囲は次のとおりです。

	気温平年差()	降水量平年比(%)	日照時間平年比(%)
中国地方	-0.2～+0.5	65～103	96～106
山陰	-0.2～+0.4	72～114	97～107
山陽	-0.3～+0.6	57～98	97～107

(3) この予報期間の1週目、2週目、3～4週目の地域平均の気温平年差の「平年並」の範囲は次のとおりです。

	1週目	2週目	3～4週目
中国地方	-0.6～+0.6	-0.5～+0.4	-0.3～+0.7
山陰	-0.5～+0.6	-0.5～+0.4	-0.3～+0.7
山陽	-0.6～+0.7	-0.6～+0.5	-0.4～+0.7

<参考資料（利用上の注意）>

- (1) 気温（降水量）等は、「低い（少ない）」「平年並」「高い（多い）」の3つの階級で予報します。階級の幅は、1981～2010年の30年間における各階級の出現率が等分（それぞれ33%）となるように決めてあります（気候的出現率と呼びます）。
- (2) 予報する確率の数値は、それぞれの階級が出現する可能性の大きさを表しています。予測資料の信頼性が大きい場合には気候的出現率から大きく隔たった10%以下や60%以上の確率を付けられますが、特定の階級を強調できない場合には気候的出現率と同じかそれと同程度（30%、40%）の確率しか付けられません。
- (3) 晴れや雨などの天気日数は、平年の日数よりも多い（少ない）場合は「平年に比べて多い（少ない）」、また平年の日数と同程度に多い（少ない）場合には「平年と同様に多い（少ない）」と表現します。なお、単に多い（少ない）と表現した場合には対象期間の2分の1より多い（少ない）ことを意味します。