

島根県農業気象速報

平成26年1月上旬

島根県
松江地方気象台

平成26年1月14日発行

気象概況 平成 26 年 1 月上旬

期間の中頃までは、高気圧に覆われて晴れた日が多かった。8 日は、低気圧が西日本の南岸を東北東に進んだため、県内全般に雨となった。期間の終わりは冬型の気圧配置となり、雪の降る天気となった。

日付	天気概況	松江(06 時～18 時)	松江(18 時～翌 06 時)
1 日	大陸の高気圧に覆われる	晴	晴後時々曇
2 日	寒気の影響を受ける	曇	曇後晴
3 日	はじめ高気圧に覆われるが、午後は気圧の谷の影響を受ける	晴後曇一時雨	曇時々晴
4 日	寒気の影響を受ける	雨	雨一時曇
5 日	東シナ海の高気圧に覆われる	晴後一時曇	曇後一時晴
6 日	日本海の高気圧に覆われる	晴一時雨	晴
7 日	本州付近の高気圧に覆われる	晴後曇	曇
8 日	低気圧が西日本の南岸を東北東に進む	雨時々曇	雨
9 日	冬型の気圧配置となる	雨後雪、雷・あられを伴う	雪
10 日	冬型の気圧配置が続く	雪時々曇一時晴	曇時々雪

気象官署・特別地域気象観測所の観測値(1 月上旬)

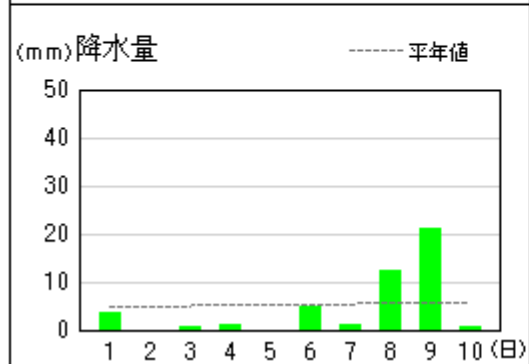
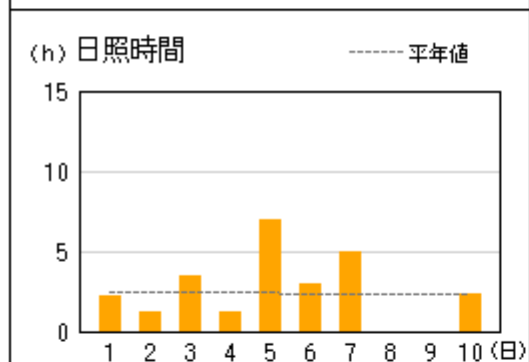
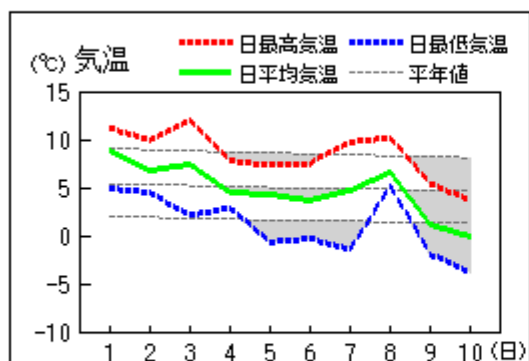
要素	気温()						降水量(mm)		日照時間(h)	
	平均		最高		最低					
	本年	平年	本年	平年	本年	平年	本年	平年	本年	平年
松江	5.2	4.9	8.9	8.6	2.1	1.6	69.0	44.3	38.9	22.0
浜田	7.2	6.7	10.8	9.9	3.8	3.4	51.5	33.3	36.7	19.4
西郷	4.7	5.0	8.5	8.5	1.1	1.6	45.0	51.0	25.3	23.4

平均気温は、全域「平年並」。降水量は、松江・浜田「多い」、西郷「平年並」。日照時間は、松江・浜田「かなり多い」、西郷「平年並」。

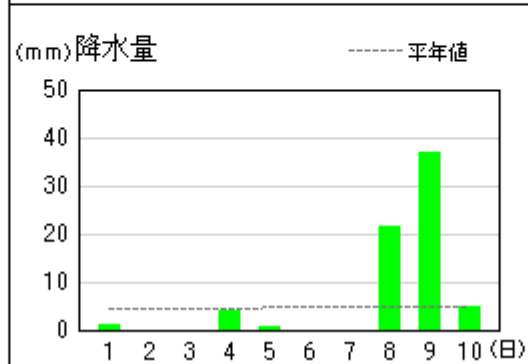
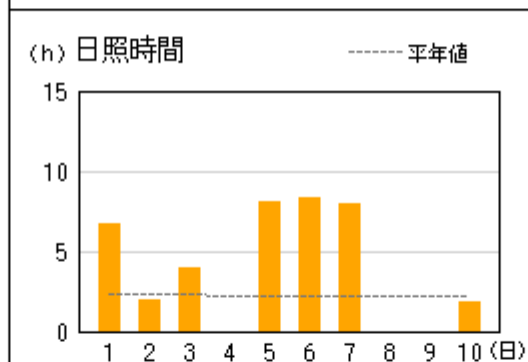
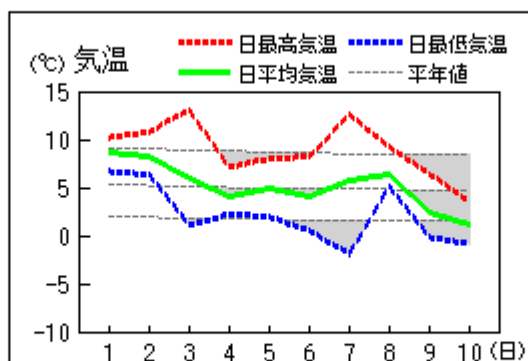
注：地上気象観測における平年の統計期間は、松江、浜田、西郷とも 1981～2010 年の 30 年間である。

アメダス 気象経過図：2014年01月01日-2014年01月10日

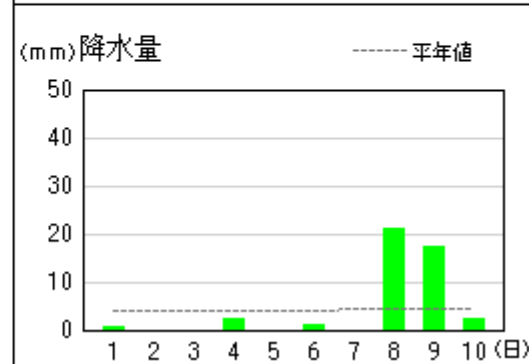
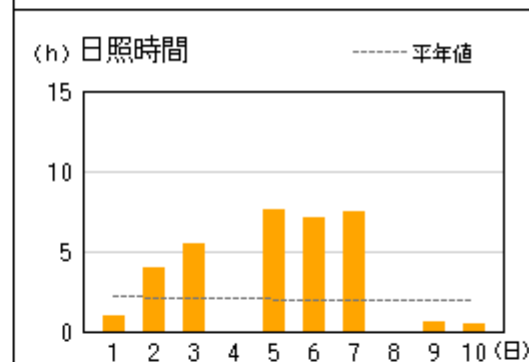
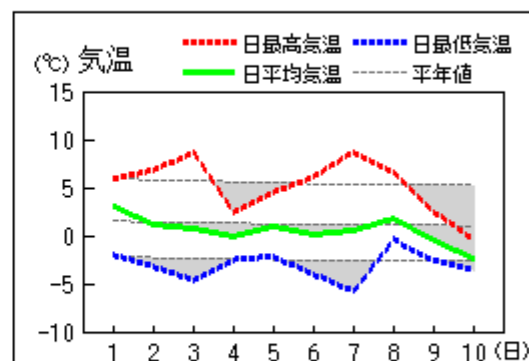
西郷



松江

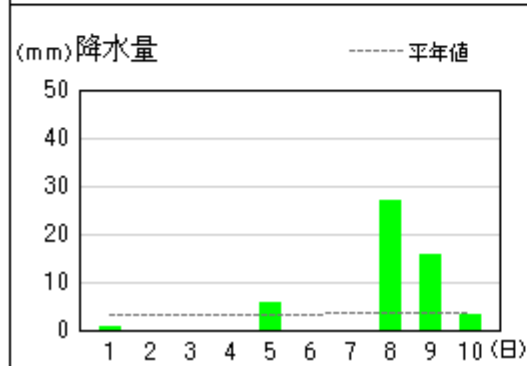
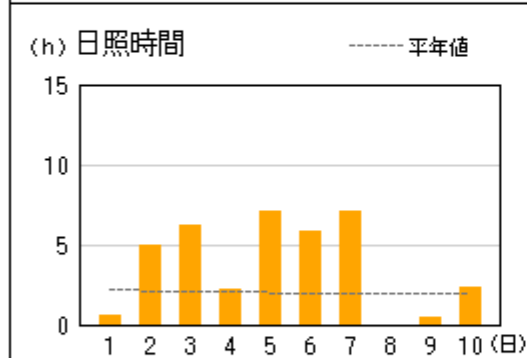
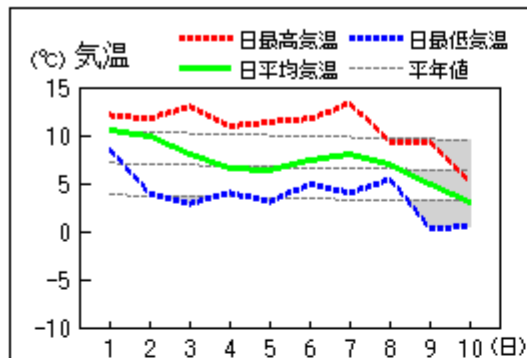


横田

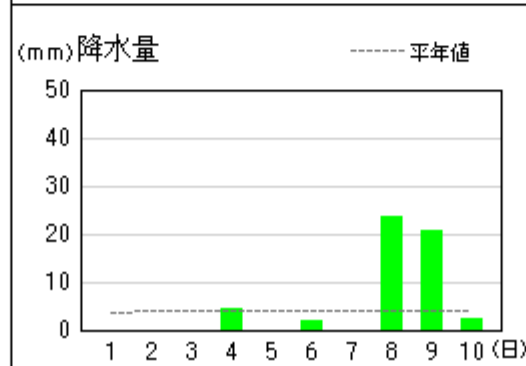
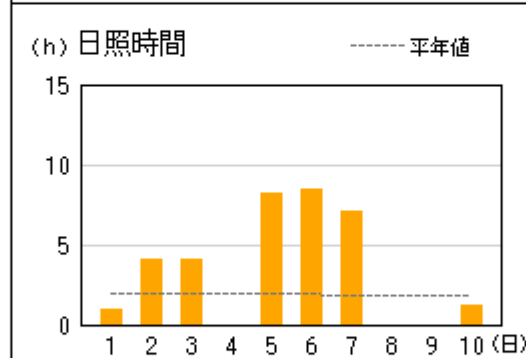
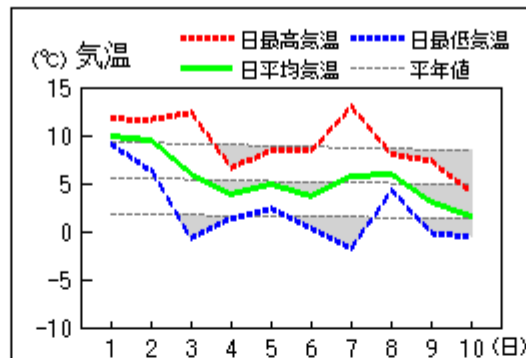


アメダス 気象経過図：2014年01月01日-2014年01月10日

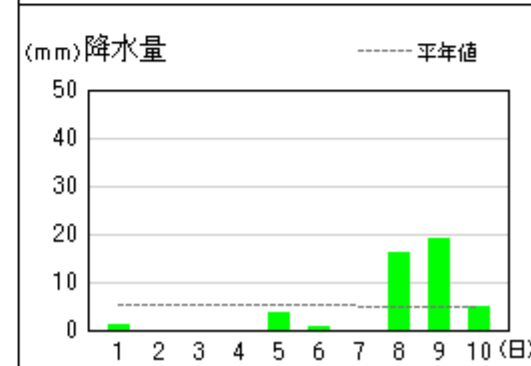
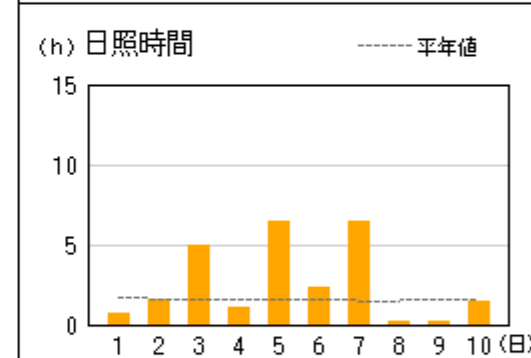
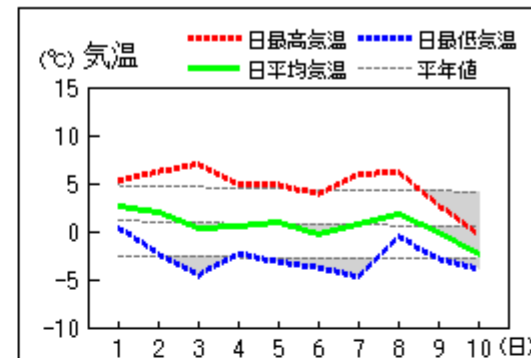
浜田



出雲

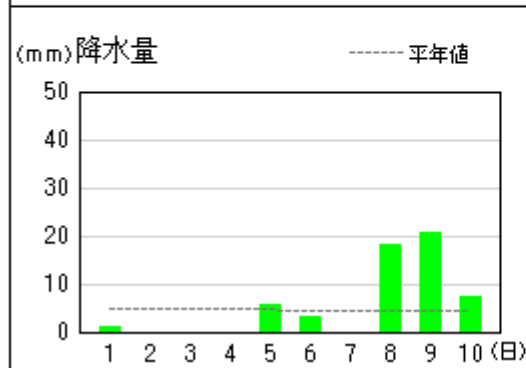
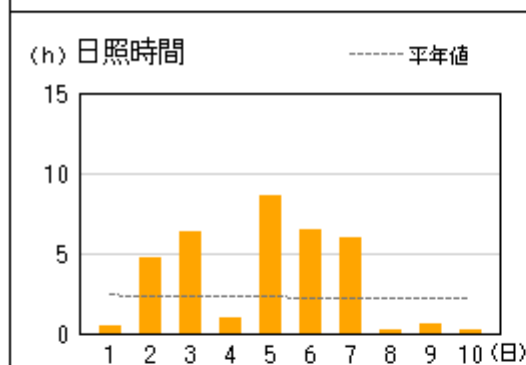
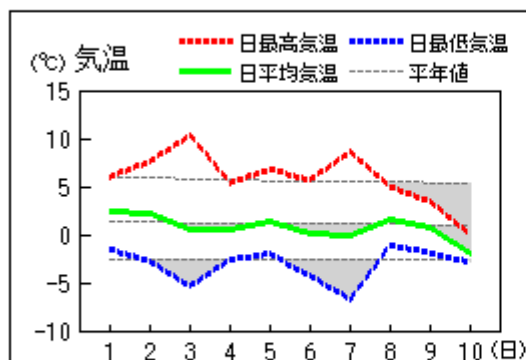


赤名

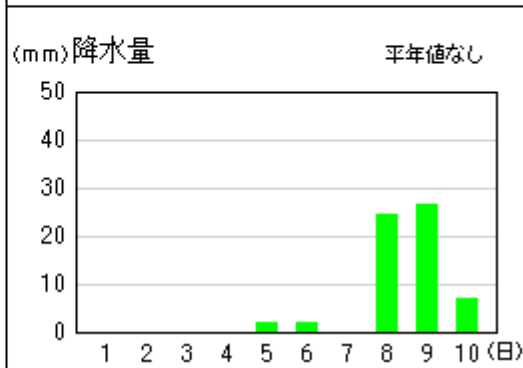
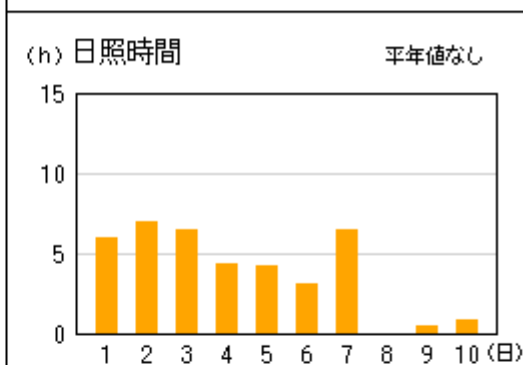
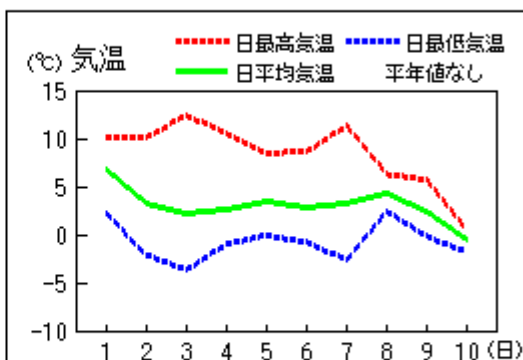


アメダス 気象経過図：2014年01月01日-2014年01月10日

瑞穂



吉賀



地域気象観測旬報

2014年1月1日～10日 島根県 (68)
(1/5)

観測所名	西郷										10 以上積算気温			0
	気温()			風向・風速(m/s)						降水量(mm)			日照 (h)	
	平均	最高	最低	平均	最多	最大	風向	瞬間	風向	日計	1時間	10分		
1	8.8	11.2	4.9	6.8	W	11.2	WSW	21.3	W	3.5	3.5	1.0	2.2	
2	6.8	9.9	4.5	3.3	NW	10.7	W	20.0	W	0.0	0.0	0.0	1.2	
3	7.3	12.0	2.1	2.6	WNW	6.1	WSW	10.0	WSW	0.5	0.5	0.5	3.4	
4	4.5	7.8	2.9	3.2	NNE	6.3	NE	12.0	NE	1.0	1.0	0.5	1.2	
5	4.2	7.3	-0.7	3.5	ENE	6.2	ENE	9.2	NNE	0.0	0.0	0.0	7.0	
6	3.6	7.5	-0.3	2.9	NE	5.3	NNE	9.9	NE	5.0	3.0	1.0	3.0	
7	4.6	9.7	-1.4	2.3	NW	5.5	SSE	7.8	SSE	1.0	1.0	0.5	5.0	
8	6.5	10.2	5.1	1.6	NW	4.1	W	7.5	W	12.5	3.0	0.5	0.0	
9	1.1	5.4	-1.9	3.3	NNW	5.9	NNE	16.2	NNE	21.0	5.5	1.5	0.0	
10	0.0	3.7	-3.8	2.4	NW	6	W	10.2	NW	0.5	0.5	0.5	2.3	
前半旬	6.3	9.6	2.7	3.9	W					5.0			15.0	
後半旬	3.2	7.3	-0.5	2.5	NW					40.0			10.3	
旬	4.7	8.5	1.1	3.2	NW					45.0			25.3	
平年差/比	-0.3	0.0	-0.5							88			108	

観測所名	西郷岬										10 以上積算気温			0
	気温()			風向・風速(m/s)						降水量(mm)			日照 (h)	
	平均	最高	最低	平均	最多	最大	風向	瞬間	風向	日計	1時間	10分		
1	8.2	10.5	4.3	9.8	W	15.2	WSW	20.1	W	3.5	3.0	1.0		
2	6.6	9.3	4.5	5.0	N	12.8	W	21.1	W	0.0	0.0	0.0		
3	8.1	11.7	3.7	4.6	WSW	8.4	WSW	11.3	WSW	0.0	0.0	0.0		
4	4.8	9.3	2.6	6.2	NNE	9.6	NNE	13.9	NNE	0.0	0.0	0.0		
5	3.9	6.7	-0.1	4.2	ENE	6.6	NE	9.3	E	0.0	0.0	0.0		
6	3.9	7.0	2.0	4.9	NNE	8.3	NNE	10.8	NNE	3.0	1.5	0.5		
7	6.8	10.2	1.3	3.7	SSE	8	W	10.8	W	1.0	1.0	0.5		
8	7.0	10.2	4.8	2.4	NNW	7.1	W	11.3	W	12.5	3.0	0.5		
9	0.6	5.5	-3.1	5.6	N	10.3	NNE	14.9	NNE	13.0	3.5	1.0		
10	0.7	3.2	-4.1	4.2	NW	8.9	NW	13.4	NW	0.0	0.0	0.0		
前半旬	6.3	9.5	3.0	6.0	N					3.5				
後半旬	3.8	7.2	0.2	4.2	N					29.5				
旬	5.1	8.4	1.6	5.1	N					33.0				
平年差/比	+0.3	+0.9	-0.4							93				

観測所名	海士										10 以上積算気温			0
	気温()			風向・風速(m/s)						降水量(mm)			日照 (h)	
	平均	最高	最低	平均	最多	最大	風向	瞬間	風向	日計	1時間	10分		
1	9.0	11.2	5.4	5.8	W	8.9	W	20.0	W	1.5	1.5	0.5	2.7	
2	7.5	9.9	5.3	2.6	W	8.6	WSW	17.5	W	0.0	0.0	0.0	1.1	
3	7.6	11.6	0.3	1.8	WSW	4.4	W	9.1	SW	0.5	0.5	0.5	2.9	
4	6.1	10.3	2.8	3.8	NE	6.5	NNE	12.5	NE	0.0	0.0	0.0	0.8	
5	4.8	7.5	1.4	2.6	E	4.6	ENE	8.5	NE	0.0	0.0	0.0	7.5	
6	4.5	7.8	0.3	2.5	ENE	5.4	NE	9.2	ENE	0.0	0.0	0.0	2.4	
7	6.5	10.7	-0.5	1.5	SSE	5.2	W	9.6	WSW	0.5	0.5	0.5	3.6	
8	7.5	10.7	5.6	0.9	N	4.5	W	8.5	W	13.5	2.5	0.5	0.0	
9	2.2	6.0	0.2	3.6	NNE	7.3	NNE	14.9	NNE	16.5	5.0	1.0	0.0	
10	2.7	5.1	-0.4	2.7	W	5.6	W	11.3	WSW	0.0	0.0	0.0	2.2	
前半旬	7.0	10.1	3.0	3.3	NE					2.0			15.0	
後半旬	4.7	8.1	1.0	2.2	NE					30.5			8.2	
旬	5.8	9.1	2.0	2.8	NE					32.5			23.2	
平年差/比	+0.1	+0.4	0.0							79			135	

観測所名	鹿島										10 以上積算気温			0
	気温()			風向・風速(m/s)						降水量(mm)			日照 (h)	
	平均	最高	最低	平均	最多	最大	風向	瞬間	風向	日計	1時間	10分		
1	9.3	10.9	7.1	6.4	W	10.9	W	17.4	W	0.0	0.0	0.0	7.3	
2	8.3	10.4	5.4	2.9	W	9.9	W	17.7	W	0.0	0.0	0.0	0.8	
3	5.6	12.0	0.6	2.1	ENE	8	SW	12.9	SW	0.5	0.5	0.5	3.1	
4	3.9	7.6	0.6	2.5	NE	5.7	NE	11.0	NE	3.5	1.0	0.5	0.0	
5	5.2	8.2	1.3	2.7	ENE	5.9	E	10.4	ESE	0.5	0.5	0.5	8.0	
6	3.9	8.6	-1.2	2.0	E	6	NE	10.1	NNE	0.0	0.0	0.0	6.6	
7	5.2	13.0	-3.7	1.3	SW	4.2	SSW	6.2	S	2.0	0.0	0.0	7.0	
8	6.2	7.7	4.9	1.2	ENE	3.6	NNE	6.8	N	22.0	4.0	1.0	0.0	
9	3.2	7.7	0.0	3.3	NNE	6.3	NNE	14.1	NE	28.5	7.0	2.0	0.0	
10	1.4	4.9	-0.7	2.1	W	6.3	W	10.2	W	2.5	1.5	1.0	1.1	
前半旬	6.5	9.8	3.0	3.3	NE					4.5			19.2	
後半旬	4.0	8.4	-0.1	2.0	E					53.0			14.7	
旬	5.2	9.1	1.4	2.7	E					57.5			33.9	
平年差/比	+0.1	+0.4	-0.2							142			186	

-) : 統計値を求める対象となる資料の一部が欠けているが、その範囲が許容の範囲内の値。
-] : 統計値を求める対象となる資料が、許容する範囲内の資料数を満たさず、十分な信頼を保証できない値。
- × : 統計値を求める対象となる資料が、参考値もしくは欠測により全くなく統計値を求めることができない。

地域気象観測旬報

2014年1月1日～10日 島根県 (68)
(2/5)

観測所名	斐川										10 以上積算気温			日照 (h)
	気温()			風向・風速(m/s)						降水量(mm)				
	平均	最高	最低	平均	最多	最大	風向	瞬間	風向	日計	1時間	10分		
1	9.1	10.8	7.7	7.2	W	11.2	W	17.0	W	0.0	0.0	0.0		
2	8.2	10.5	4.2	4.3	W	9.6	W	14.4	W	0.0	0.0	0.0		
3	5.3	13.3	-0.7	2.6	S	8.2	WSW	11.3	SW	0.0	0.0	0.0		
4	3.6	6.0	0.3	4.3	ENE	9.2	ENE	10.8	ENE	9.0	3.0	1.5		
5	4.6	7.8	1.3	4.5	E	9.8	ENE	11.8	ENE	0.0	0.0	0.0		
6	3.5	7.9	0.0	3.8	ENE	8.5	ENE	10.8	ENE	0.0	0.0	0.0		
7	5.3	13.2	-2.7	2.4	SSE	5.1	WSW	7.2	SSW	0.0	0.0	0.0		
8	5.7	7.7	4.0	1.9	S	5.3	SSE	7.7	SSE	15.5	3.5	1.0		
9	3.0	7.3	-0.2	5.4	ENE	12.8	NNW	17.5	NW	6.5	2.5	1.0		
10	1.2	4.3	-1.9	3.4	S	8	WNW	11.3	WNW	2.0	1.0	0.5		
前半旬	6.2	9.7	2.6	4.6	W					9.0				
後半旬	3.7	8.1	-0.2	3.4	SSE					24.0				
旬	5.0	8.9	1.2	4.0	ENE					33.0				
平年差/比	+0.5	+0.7	+0.2							75				

観測所名	松江										10 以上積算気温			日照 (h)
	気温()			風向・風速(m/s)						降水量(mm)				
	平均	最高	最低	平均	最多	最大	風向	瞬間	風向	日計	1時間	10分		
1	8.6	10.2	6.7	7.5	W	12.2	W	19.0	W	1.0	1.0	1.0	6.7	
2	8.3	10.8	6.3	4.3	W	11.4	W	16.6	W	0.0	0.0	0.0	2.0	
3	5.9	13.0	1.1	1.5	W	7.8	W	11.5	W	0.0	0.0	0.0	4.0	
4	4.1	7.1	2.2	2.9	ENE	6.6	NE	11.1	NE	4.0	1.5	1.0	0.0	
5	5.0	8.0	2.0	3.9	E	6.9	E	10.6	E	0.5	0.5	0.5	8.1	
6	4.1	8.2	0.5	3.0	E	8.8	ENE	12.4	NE	0.0	0.0	0.0	8.3	
7	5.8	12.6	-1.9	1.7	W	4.6	WSW	7.5	W	0.0	0.0	0.0	8.0	
8	6.3	9.2	5.1	1.0	W	3.2	NW	4.0	WNW	21.5	3.5	1.0	0.0	
9	2.5	6.4	-0.2	2.3	E	8	WNW	13.6	NW	37.0	6.5	1.5	0.0	
10	1.2	3.6	-0.9	3.1	WSW	8	WSW	12.4	WSW	5.0	1.5	0.5	1.8	
前半旬	6.4	9.8	3.7	4.0	W					5.5			20.8	
後半旬	4.0	8.0	0.5	2.2	E					63.5			18.1	
旬	5.2	8.9	2.1	3.1	W					69.0			38.9	
平年差/比	+0.3	+0.3	+0.5							156			177	

観測所名	出雲										10 以上積算気温			日照 (h)
	気温()			風向・風速(m/s)						降水量(mm)				
	平均	最高	最低	平均	最多	最大	風向	瞬間	風向	日計	1時間	10分		
1	9.9	11.7	9.1	5.5	W	8.3	W	18.6	W	0.0	0.0	0.0	1.0	
2	9.5	11.6	6.3	4.1	W	7.7	W	16.6	W	0.0	0.0	0.0	4.1	
3	6.0	12.3	-0.8	1.5	SW	5.3	WSW	9.5	SW	0.0	0.0	0.0	4.1	
4	3.9	6.6	1.3	2.4	E	5.9	ENE	9.1	ENE	4.5	1.5	0.5	0.0	
5	4.8	8.4	2.3	3.6	ESE	6.1	ENE	10.0	ENE	0.0	0.0	0.0	8.2	
6	3.6	8.4	0.4	3.0	ENE	7.2	ENE	10.7	ENE	2.0	2.0	1.0	8.4	
7	5.8	13.0	-1.8	2.1	S	4.6	NE	7.8	W	0.0	0.0	0.0	7.1	
8	5.9	8.0	4.3	0.7	ENE	2.6	E	4.0	E	23.5	4.0	1.0	0.0	
9	3.1	7.3	-0.2	3.1	ENE	7.1	ENE	13.7	WNW	20.5	2.5	1.0	0.0	
10	1.6	4.1	-0.6	1.9	W	5.2	W	9.3	W	2.5	1.0	0.5	1.2	
前半旬	6.8	10.1	3.6	3.4	W					4.5			17.4	
後半旬	4.0	8.2	0.4	2.2	ENE					48.5			16.7	
旬	5.4	9.1	2.0	2.8	ENE					53.0			34.1	
平年差/比	+0.2	+0.3	+0.5							133			185	

観測所名	大田										10 以上積算気温			日照 (h)
	気温()			風向・風速(m/s)						降水量(mm)				
	平均	最高	最低	平均	最多	最大	風向	瞬間	風向	日計	1時間	10分		
1	9.6	11.4	7.6	3.4	WNW	6	WNW	13.9	WNW	0.0	0.0	0.0	0.7	
2	8.7	11.5	3.0	2.8	WNW	5.8	NW	13.2	WNW	0.0	0.0	0.0	3.1	
3	6.5	12.9	0.9	1.7	SSE	3.7	SSE	6.4	ESE	0.0	0.0	0.0	5.0	
4	4.2	7.1	1.8	1.9	NE	4.7	NE	10.0	NE	2.5	2.0	0.5	0.3	
5	5.3	9.6	1.9	2.1	E	4.5	ESE	9.9	ESE	0.0	0.0	0.0	7.2	
6	4.7	10.6	0.7	2.1	SSE	4.3	NE	8.0	NE	2.0	2.0	1.0	7.0	
7	6.5	11.9	2.1	2.6	SSE	5.2	SE	10.2	SE	0.0	0.0	0.0	6.7	
8	6.2	7.9	4.3	1.3	SSE	3.3	SSE	5.3	NE	23.5	4.5	1.5	0.0	
9	3.5	8.0	0.1	3.5	NW	7.9	NW	16.4	N	27.0	4.0	1.5	0.3	
10	0.9	3.4	-0.2	1.4	SSE	3.6	WNW	8.0	NW	3.5	2.0	1.0	1.0	
前半旬	6.9	10.5	3.0	2.4	WNW					2.5			16.3	
後半旬	4.4	8.4	1.4	2.4	SSE					56.0			15.0	
旬	5.6	9.4	2.2	2.4	SSE					58.5			31.3	
平年差/比	+0.2	+0.4	+0.1							144			171	

地域気象観測旬報

2014年1月1日～10日 島根県 (68)
(3/5)

観測所名	掛合										10 以上積算気温			日照 (h)
	気温()			風向・風速(m/s)						降水量(mm)				
	平均	最高	最低	平均	最多	最大	風向	瞬間	風向	日計	1時間	10分		
1	5.1	8.4	2.1	1.7	SSE	4.8	SSE	8.4	SSE	0.0	0.0	0.0	1.4	
2	5.0	9.2	-0.1	1.5	SE	3.4	N	9.0	NNW	0.0	0.0	0.0	3.8	
3	3.4	10.5	-1.6	1.2	S	3.9	SSE	7.5	SSE	0.0	0.0	0.0	3.8	
4	1.8	4.5	-0.4	0.6	NW	2	NNW	4.6	NW	3.5	1.5	0.5	0.1	
5	2.3	7.1	-0.9	0.7	N	2.3	W	6.3	SE	0.0	0.0	0.0	7.2	
6	1.8	8.2	-1.9	0.9	NNW	4.2	NNW	7.3	NNW	0.5	0.5	0.5	5.7	
7	3.2	11.1	-4.0	1.6	SE	4.6	S	9.5	SSE	0.0	0.0	0.0	6.6	
8	3.7	7.9	0.7	0.4	SSE	1.7	ESE	3.4	E	19.0	4.0	1.0	0.0	
9	1.5	5.7	-1.4	1.7	NNW	5.7	N	11.2	N	21.0	2.5	1.0	0.6	
10	-0.4	1.5	-1.9	1.3	SE	2.7	SSE	6.3	N	4.5	1.0	0.5	0.8	
前半旬	3.5	7.9	-0.2	1.1	SSE					3.5			16.3	
後半旬	2.0	6.9	-1.7	1.2	SSE					45.0			13.7	
旬	2.7	7.4	-0.9	1.1	SSE					48.5			30.0	
平年差/比	-0.2	+0.6	-0.4							98			175	

観測所名	横田										10 以上積算気温			日照 (h)
	気温()			風向・風速(m/s)						降水量(mm)				
	平均	最高	最低	平均	最多	最大	風向	瞬間	風向	日計	1時間	10分		
1	3.0	5.9	-2.0	2.5	SW	5.1	SW	9.4	SW	0.5	0.5	0.5	0.9	
2	1.2	6.8	-3.2	1.1	WSW	5.6	WNW	8.8	WNW	0.0	0.0	0.0	4.0	
3	0.8	8.6	-4.6	0.8	SW	4.6	WNW	7.6	WNW	0.0	0.0	0.0	5.5	
4	0.0	2.5	-2.5	1.1	E	4	NE	8.8	ENE	2.5	1.0	0.5	0.0	
5	0.9	4.5	-2.2	1.6	E	3.8	NNE	7.1	ENE	0.0	0.0	0.0	7.6	
6	0.1	6.1	-4.0	0.9	NE	4.3	NE	8.0	NNE	1.0	1.0	0.5	7.1	
7	0.5	8.7	-5.8	1.2	S	4.8	SW	8.2	SSW	0.0	0.0	0.0	7.4	
8	1.7	6.6	-0.4	0.3	NE	1.7	E	2.8	E	21.0	4.0	1.0	0.0	
9	-0.5	2.5	-2.6	1.7	NNE	4.2	N	10.5	NNE	17.5	3.5	1.0	0.6	
10	-2.3	-0.4	-3.6	0.7	ENE	3.1	WNW	5.8	W	2.5	1.0	0.5	0.4	
前半旬	1.2	5.7	-2.9	1.4	E					3.0			18.0	
後半旬	-0.1	4.7	-3.3	0.8	NNE					42.0			15.5	
旬	0.5	5.2	-3.1	1.1	E					45.0			33.5	
平年差/比	-0.7	-0.2	-0.6							110			169	

観測所名	赤名										10 以上積算気温			日照 (h)
	気温()			風向・風速(m/s)						降水量(mm)				
	平均	最高	最低	平均	最多	最大	風向	瞬間	風向	日計	1時間	10分		
1	2.7	5.3	0.4	1.0	SSE	2.4	SSE	6.0	ESE	1.0	1.0	0.5	0.7	
2	2.0	6.2	-2.3	0.7	N	2	N	5.5	N	0.0	0.0	0.0	1.6	
3	0.4	7.0	-4.6	0.5	SSE	2.9	SSE	5.4	SE	0.0	0.0	0.0	5.0	
4	0.5	4.9	-2.3	1.8	N	5	N	9.1	N	0.0	0.0	0.0	1.1	
5	0.9	4.8	-3.2	1.1	NNE	3.4	N	7.2	NE	3.5	2.5	1.0	6.4	
6	-0.3	3.9	-3.8	0.1	SE	1.4	N	2.7	ESE	0.5	2.5	0.5	2.3	
7	0.8	6.0	-4.7	0.9	SSE	3.3	SE	6.6	SE	0.0	0.0	0.0	6.4	
8	1.7	6.1	-0.5	0.4	NNW	2.2	NNW	4.5	NNW	16.0	4.0	1.0	0.2	
9	-0.2	2.7	-2.9	1.1	N	3.8	SE	10.3	NNW	19.0	3.0	1.0	0.2	
10	-2.4	-0.3	-3.9	0.4	SSE	1.5	N	3.6	ENE	5.0	2.0	1.0	1.5	
前半旬	1.3	5.6	-2.4	1.0	N					4.5			14.8	
後半旬	-0.1	3.7	-3.2	0.6	N					40.5			10.6	
旬	0.6	4.7	-2.8	0.8	N					45.0			25.4	
平年差/比	-0.1	+0.4	0.0							88			168	

観測所名	川本										10 以上積算気温			日照 (h)
	気温()			風向・風速(m/s)						降水量(mm)				
	平均	最高	最低	平均	最多	最大	風向	瞬間	風向	日計	1時間	10分		
1	5.7	9.3	0.4	1.8	WSW	5	WSW	10.5	SW	0.5	0.5	0.5	0.4	
2	5.9	10.1	-1.0	1.4	SW	4.6	SW	8.9	W	0.0	0.0	0.0	2.5	
3	3.4	13.2	-1.2	0.7	N	3.2	ESE	5.7	E	0.0	0.0	0.0	4.7	
4	2.2	5.3	0.0	0.9	NNE	3	NNE	6.2	NE	1.0	1.0	0.5	0.2	
5	3.6	9.5	-0.8	1.0	NNE	3.2	S	6.2	S	6.0	5.5	1.5	6.7	
6	2.3	9.0	-0.5	0.8	NE	3	NE	7.4	N	1.0	2.0	0.5	5.1	
7	3.4	11.2	-2.2	0.9	NNE	3.2	ESE	6.2	SSW	0.0	0.0	0.0	6.3	
8	4.0	6.8	1.4	0.5	NNW	1.4	WSW	2.6	NW	18.5	4.5	1.0	0.0	
9	2.3	5.9	-0.2	1.2	WSW	5.7	WSW	14.1	W	21.0	4.5	1.0	0.1	
10	0.2	2.6	-0.6	1.4	SW	3.9	SW	6.3	SW	8.5	2.0	1.0	2.9	
前半旬	4.2	9.5	-0.5	1.2	WSW					7.5			14.5	
後半旬	2.4	7.1	-0.4	0.9	NNE					49.0			14.4	
旬	3.3	8.3	-0.5	1.0	NNE					56.5			28.9	
平年差/比	+0.3	+0.9	0.0							132			167	

地域気象観測旬報

2014年1月1日～10日 島根県 (68)
(4/5)

観測所名	浜田										10 以上積算気温			日照 (h)
	気温()			風向・風速(m/s)						降水量(mm)				
	平均	最高	最低	平均	最多	最大	風向	瞬間	風向	日計	1時間	10分		
1	10.6	12.1	8.5	9.1	WSW	13.9	WSW	21.0	WSW	0.5	0.5	0.5	0.6	
2	9.8	11.7	3.9	5.4	W	10.6	WSW	16.9	W	0.0	0.0	0.0	5.0	
3	8.1	13.0	2.9	3.7	ENE	7.5	WSW	11.1	SW	0.0	0.0	0.0	6.2	
4	6.5	10.9	4.0	4.1	ENE	8	NE	12.1	NE	0.0	0.0	0.0	2.2	
5	6.4	11.4	3.1	4.4	ENE	7.4	SSW	12.3	E	5.5	5.5	2.0	7.1	
6	7.4	11.7	4.9	2.8	E	4.8	ENE	8.9	NW	0.0	0.0	0.0	5.8	
7	8.0	13.3	4.0	2.7	ENE	6	WSW	10.0	WSW	0.0	0.0	0.0	7.1	
8	6.9	9.3	5.4	2.2	ENE	4.6	NE	8.8	NE	27.0	6.5	1.5	0.0	
9	4.8	9.2	0.3	4.8	N	9.6	WNW	15.9	W	15.5	4.5	2.5	0.4	
10	3.0	5.2	0.5	3.9	W	7.2	WNW	13.2	WNW	3.0	1.5	0.5	2.3	
前半旬	8.3	11.8	4.5	5.3	ENE					6.0			21.1	
後半旬	6.0	9.7	3.0	3.3	ENE					45.5			15.6	
旬	7.2	10.8	3.8	4.3	ENE					51.5			36.7	
平年差/比	+0.5	+0.9	+0.4							155			189	

観測所名	瑞穂										10 以上積算気温			日照 (h)
	気温()			風向・風速(m/s)						降水量(mm)				
	平均	最高	最低	平均	最多	最大	風向	瞬間	風向	日計	1時間	10分		
1	2.3	6.0	-1.5	1.3	WSW	4.7	WSW	11.6	W	1.0	0.5	0.5	0.5	
2	2.2	7.6	-2.8	1.5	W	4.8	WNW	10.6	W	0.0	0.0	0.0	4.7	
3	0.5	10.3	-5.4	0.6	W	3.0	W	7.6	W	0.0	0.0	0.0	6.3	
4	0.6	5.4	-2.6	0.6	ENE	2.6	ENE	5.3	WNW	0.0	0.0	0.0	1.0	
5	1.4	6.8	-2.0	0.6	SW	2.4	E	5.4	SE	5.5	4.5	1.0	8.6	
6	0.1	5.7	-4.3	0.5	WSW	3.7	ENE	6.1	ENE	3.0	3.0	1.0	6.4	
7	-0.1	8.6	-6.7	0.3	SW	1.7	ENE	4.4	E	0.0	0.0	0.0	6.0	
8	1.6	5.0	-1.1	0.5	W	2.6	WNW	5.0	WNW	18.0	4.5	1.0	0.2	
9	0.7	3.4	-1.9	1.4	W	6.4	W	12.7	WNW	20.5	3.0	1.0	0.6	
10	-1.9	0.0	-2.9	1.3	W	4.6	W	9.3	W	7.5	2.0	0.5	0.2	
前半旬	1.4	7.2	-2.9	1.0	WSW					6.5			21.1	
後半旬	0.1	4.5	-3.4	0.7	W					49.0			13.4	
旬	0.7	5.9	-3.1	0.8	W					55.5			34.5	
平年差/比	-0.4	+0.4	-0.4							125			157	

観測所名	弥栄										10 以上積算気温			日照 (h)
	気温()			風向・風速(m/s)						降水量(mm)				
	平均	最高	最低	平均	最多	最大	風向	瞬間	風向	日計	1時間	10分		
1	5.6	6.8	3.7	2.1	SSW	4.2	W	10.9	W	1.0	0.5	0.5	0.9	
2	3.6	8.6	-2.6	1.4	WSW	3.9	WSW	9.5	WSW	0.0	0.0	0.0	5.5	
3	1.2	10.0	-5.0	1.0	N	3.2	WSW	7.7	WSW	0.0	0.0	0.0	7.4	
4	1.2	7.8	-2.4	1.0	N	3.5	N	6.2	NE	0.5	0.5	0.5	1.6	
5	2.9	7.6	0.2	1.2	NNE	3.9	NNE	7.5	SSE	6.5	4.5	1.5	6.2	
6	1.6	6.9	-1.5	0.7	N	3	ESE	7.6	SE	0.5	0.5	0.5	3.1	
7	3.0	10.1	-3.3	1.4	N	4.8	SE	9.9	SE	0.0	0.0	0.0	6.9	
8	2.3	5.7	-0.6	0.9	N	3.3	N	5.4	NE	21.0	4.5	1.0	0.0	
9	0.9	3.9	-1.8	2.9	N	7.4	N	12.8	NNW	34.0	5.5	1.5	0.4	
10	-1.6	-0.2	-2.5	0.7	SSE	3.3	N	8.2	N	8.5	2.5	1.0	0.4	
前半旬	2.9	8.2	-1.2	1.3	N					8.0			21.6	
後半旬	1.2	5.3	-1.9	1.3	N					64.0			10.8	
旬	2.1	6.7	-1.6	1.3	N					72.0			32.4	
平年差/比	0.0	+0.5	+0.3							137			176	

観測所名	高津										10 以上積算気温			日照 (h)
	気温()			風向・風速(m/s)						降水量(mm)				
	平均	最高	最低	平均	最多	最大	風向	瞬間	風向	日計	1時間	10分		
1	9.8	12.4	7.4	6.2	WSW	11	W	15.9	WSW	0.0	0.0	0.0		
2	7.6	11.8	2.3	4.8	WNW	9.5	WNW	14.4	WNW	0.0	0.0	0.0		
3	6.6	13.4	1.4	3.5	SSE	6.9	WNW	8.7	W	0.0	0.0	0.0		
4	5.8	10.5	3.5	2.9	SE	5.3	NE	9.8	NNE	0.0	0.0	0.0		
5	5.5	9.5	0.8	2.0	SSE	5	SSE	6.7	SSE	3.5	2.5	1.0		
6	6.1	9.7	1.9	2.7	SSE	5.9	NW	10.8	WNW	2.5	1.5	1.0		
7	6.3	13.4	1.2	4.0	SSE	7.4	SSE	10.3	SSE	0.0	0.0	0.0		
8	6.2	7.9	4.8	2.4	SSE	6.5	NNE	11.3	N	26.5	6.0	1.5		
9	4.8	8.9	0.6	5.9	NW	12.1	NW	17.5	WNW	8.0	2.5	1.5		
10	2.0	3.6	0.0	5.1	WNW	10.2	NW	14.9	NW	7.5	4.0	1.5		
前半旬	7.1	11.5	3.1	3.9	SSE					3.5				
後半旬	5.1	8.7	1.7	4.0	SSE					44.5				
旬	6.1	10.1	2.4	4.0	SSE					48.0				
平年差/比	+1.3	+1.4	+1.0							212				

地域気象観測旬報

2014年1月1日～10日 島根県 (68)
(5/5)

観測所名	益田										10 以上積算気温			日照 (h)
	気温()			風向・風速(m/s)						降水量(mm)				
	平均	最高	最低	平均	最多	最大	風向	瞬間	風向	日計	1時間	10分		
1	10.2	12.1	7.3	2.8	WSW	6	WSW	11.5	SW	0.0	0.0	0.0	2.6	
2	7.5	12.3	2.2	1.7	WNW	3.7	WNW	8.1	WNW	0.0	0.0	0.0	6.9	
3	6.8	14.3	0.5	1.2	SSE	3.6	WNW	7.6	WNW	0.0	0.0	0.0	7.7	
4	6.1	10.6	3.2	1.3	SE	4	N	8.6	NNW	1.0	1.0	1.0	1.6	
5	6.5	10.7	2.1	1.3	SSW	3.7	SSW	7.1	SSE	3.5	2.5	1.0	5.9	
6	6.5	11.1	2.0	1.6	N	3.7	N	8.6	N	1.5	1.5	1.5	4.5	
7	6.4	13.7	0.0	1.3	ESE	4.2	S	7.7	S	0.0	0.0	0.0	6.8	
8	6.6	8.4	5.1	0.6	SE	1.7	NNE	3.1	NNE	20.0	5.0	1.5	0.0	
9	5.0	9.1	0.8	2.8	NW	5.4	N	12.1	N	10.0	3.5	1.0	0.3	
10	2.2	4.2	0.4	1.8	WNW	4.4	WNW	8.7	NW	8.5	2.5	1.0	0.2	
前半旬	7.4	12.0	3.1	1.7	SW					4.5			24.7	
後半旬	5.3	9.3	1.7	1.6	SE					40.0			11.8	
旬	6.4	10.7	2.4	1.6	SSE					44.5			36.5	
平年差/比	+0.5	+0.9	+0.3							146			167	

観測所名	津和野										10 以上積算気温			日照 (h)
	気温()			風向・風速(m/s)						降水量(mm)				
	平均	最高	最低	平均	最多	最大	風向	瞬間	風向	日計	1時間	10分		
1	6.5	10.7	1.6	2.0	SSW	5.8	SSE	12.2	SSE	0.0	0.5	0.5	2.0	
2	3.0	11.1	-1.4	0.8	NE	4.4	ENE	8.9	NNE	0.0	0.0	0.0	5.2	
3	3.5	13.2	-3.1	0.7	SSW	4.9	SSW	7.4	SSW	0.0	0.0	0.0	6.5	
4	4.1	11.9	-0.1	0.9	N	4.6	NNE	9.6	NNE	0.0	0.0	0.0	3.1	
5	4.6	10.2	1.0	0.9	N	3.8	E	8.1	E	5.0	2.5	1.0	2.9	
6	3.9	9.6	0.5	0.7	SSW	3.1	NNE	5.7	NE	1.5	1.0	1.0	3.9	
7	3.9	12.1	-2.1	1.1	S	4	SSW	7.5	SSW	0.0	0.0	0.0	6.5	
8	4.6	6.8	2.6	0.6	NNW	2.5	N	5.7	NNE	19.5	3.5	1.0	0.0	
9	2.8	5.2	0.2	1.1	S	4.0	NE	9.3	NE	32.5	5.0	2.0	0.3	
10	0.3	1.9	-0.4	0.9	SSW	2.4	SSW	4.0	SSW	12.5	3.0	1.0	1.4	
前半旬	4.3	11.4	-0.4	1.1	SSW					5.0			19.7	
後半旬	3.1	7.1	0.2	0.9	S					66.0			12.1	
旬	3.7	9.3	-0.1	1.0	SSW					71.0			31.8	
平年差/比	+0.3	+1.0	+0.4							203			164	

観測所名	吉賀										10 以上積算気温			日照 (h)
	気温()			風向・風速(m/s)						降水量(mm)				
	平均	最高	最低	平均	最多	最大	風向	瞬間	風向	日計	1時間	10分		
1	6.7	10.1	2.1	2.1	NE	4.9	WSW	11.7	SW	0.0	0.0	0.0	6.0	
2	3.3	10.1	-2.1	1.9	NE	6.8	NE	12.9	ENE	0.0	0.0	0.0	7.0	
3	2.2	12.4	-3.7	0.6	NE	4.1	SSW	7.5	WSW	0.0	0.0	0.0	6.5	
4	2.6	10.6	-1.0	1.0	NE	7	ENE	12.7	NE	0.0	0.0	0.0	4.3	
5	3.5	8.5	-0.1	1.5	SW	5.5	WSW	9.6	SW	2.0	1.5	0.5	4.2	
6	2.8	8.6	-0.8	1.0	NE	4.4	NE	7.1	ENE	2.0	1.5	1.0	3.1	
7	3.2	11.3	-2.6	0.8	SW	4.2	SW	6.8	WSW	0.0	0.0	0.0	6.4	
8	4.2	6.3	2.4	1.3	NE	5.1	NE	10.0	NE	24.5	6.0	1.5	0.0	
9	2.4	5.7	-0.2	4.0	NE	9.8	ENE	17.4	NE	26.5	5.5	2.0	0.4	
10	-0.6	0.4	-1.8	1.8	NE	5.8	ENE	9.9	NE	7.0	2.5	1.0	0.8	
前半旬	3.7	10.3	-1.0	1.4	NE					2.0			28.0	
後半旬	2.4	6.5	-0.6	1.8	NE					60.0			10.7	
旬	3.0	8.4	-0.8	1.6	NE					62.0			38.7	
平年差/比	//	//	//							//			//	

地域雨量観測旬報

2014年1月1日～10日 島根県 (68)

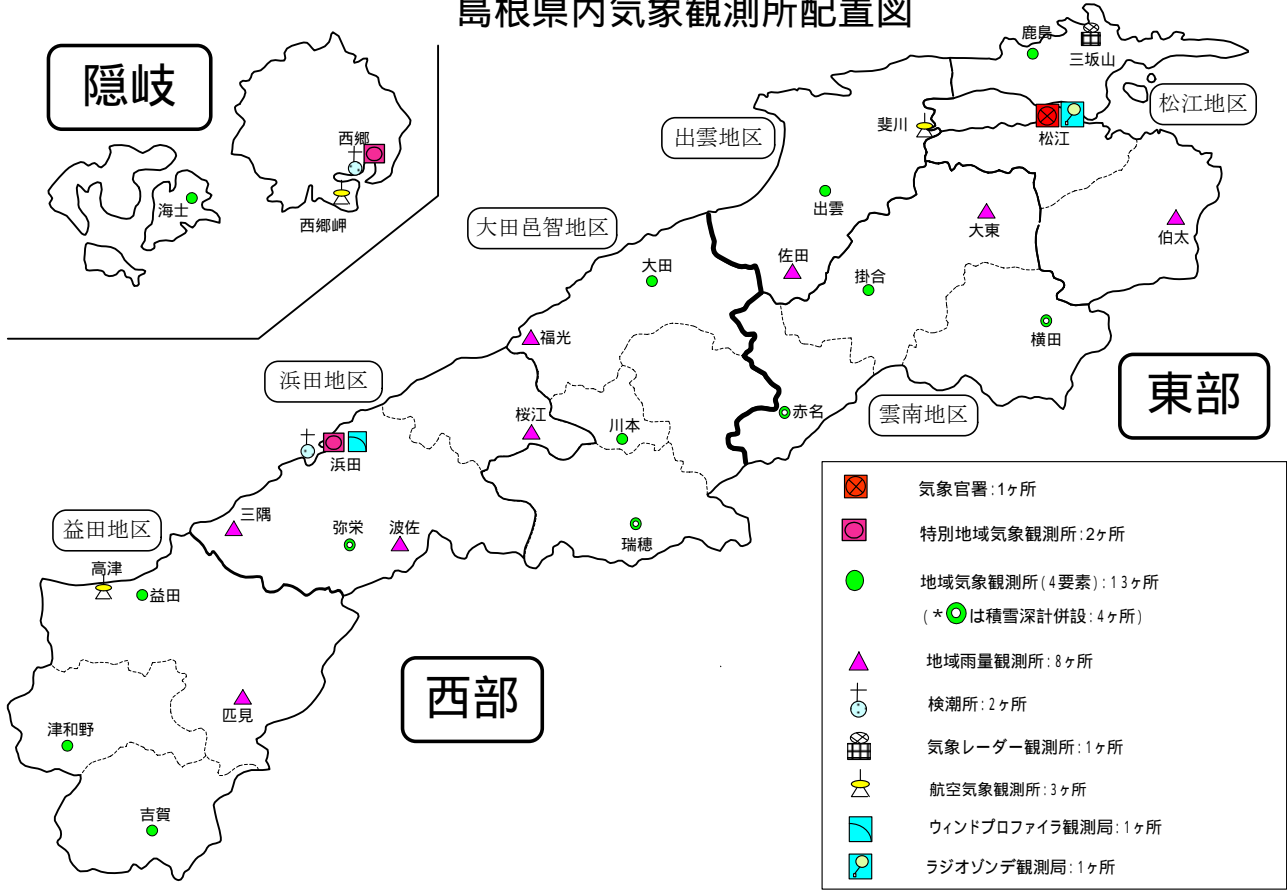
(1/1)

観測所名	大東				伯太				佐田				福光				桜江				三隅			
	降水量(mm)				降水量(mm)				降水量(mm)				降水量(mm)				降水量(mm)				降水量(mm)			
	日計	平年比	最大1時間	最大10分間	日計	平年比	最大1時間	最大10分間	日計	平年比	最大1時間	最大10分間	日計	平年比	最大1時間	最大10分間	日計	平年比	最大1時間	最大10分間	日計	平年比	最大1時間	最大10分間
1	1.0		1.0	0.5	1.0		1.0	0.5	0.0		0.0	0.0	0.0		0.0	0.0	1.0		1.0	0.5	0.5		0.5	0.5
2	0.0		0.0	0.0	0.0		0.0	0.0	0.0		0.0	0.0	0.0		0.0	0.0	0.0		0.0	0.0	0.0		0.0	0.0
3	0.0		0.0	0.0	0.0		0.0	0.0	0.0		0.0	0.0	0.0		0.0	0.0	0.0		0.0	0.0	0.0		0.0	0.0
4	3.5		1.5	0.5	11.0		3.0	1.0	2.0		1.0	0.5	3.0		2.0	1.0	0.5		0.5	0.5	0.5		0.5	0.5
5	0.0		0.0	0.0	0.5		0.5	0.5	0.0		0.0	0.0	1.0		1.0	0.5	5.0		4.0	1.0	6.0		4.5	2.0
半旬計/最大	4.5	22	1.5	0.5	12.5	57	3.0	1.0	2.0	7	1.0	0.5	4.0	26	2.0	1.0	6.5	27	4.0	1.0	7.0	49	4.5	2.0
6	0.0		0.0	0.0	0.0		0.0	0.0	0.0		0.0	0.0	1.5		1.5	0.5	1.0		0.5	0.5	0.5		0.5	0.5
7	0.0		0.0	0.0	0.0		0.0	0.0	0.0		0.0	0.0	0.0		0.0	0.0	0.0		0.0	0.0	0.0		0.0	0.0
8	21.0		3.5	1.0	20.5		4.0	1.0	20.5		3.5	1.0	21.0		4.0	1.0	20.0		5.0	1.5	24.0		6.0	1.5
9	22.5		3.0	2.0	50.0		8.5	2.5	23.0		5.0	2.5	22.5		5.0	1.5	32.5		4.0	1.5	13.0		3.5	2.5
10	3.5		1.0	0.5	2.5		0.5	0.5	4.0		1.0	0.5	1.5		1.0	0.5	6.5		2.0	1.0	2.5		1.0	0.5
半旬計/最大	47.0	217	3.5	2.0	73.0	317	8.5	2.5	47.5	171	5.0	2.5	46.5	300	5.0	1.5	60.0	254	5.0	1.5	40.0	247	6.0	2.5
旬計	51.5	124			85.5	203			49.5	91			50.5	163			66.5	140			47.0	151		
旬最大	22.5		3.5	2.0	50.0		8.5	2.5	23.0		5.0	2.5	22.5		5.0	1.5	32.5		5.0	1.5	24.0		6.0	2.5
起日	9		8	9	9		9	9	9		9	9	9		9	9	9		8	9	8		8	9

観測所名	波佐				匹見																				
	降水量(mm)				降水量(mm)				降水量(mm)				降水量(mm)				降水量(mm)				降水量(mm)				
	日計	平年比	最大1時間	最大10分間	日計	平年比	最大1時間	最大10分間	日計	平年比	最大1時間	最大10分間	日計	平年比	最大1時間	最大10分間	日計	平年比	最大1時間	最大10分間	日計	平年比	最大1時間	最大10分間	
1	1.0		0.5	0.5	0.0		0.5	0.0																	
2	0.0		0.0	0.0	0.0		0.0	0.0																	
3	0.0		0.0	0.0	0.0		0.0	0.0																	
4	1.0		1.0	1.0	0.0		0.0	0.0																	
5	7.0		4.0	1.0	3.5		2.0	1.0																	
半旬計/最大	9.0	30	4.0	1.0	3.5	15	2.0	1.0																	
6	0.0		0.5	0.0	3.5		1.5	1.0																	
7	0.0		0.0	0.0	0.0		0.0	0.0																	
8	19.0		3.5	1.0	20.0		4.0	1.0																	
9	33.5		6.0	2.0	36.5		9.0	3.0																	
10	10.5		3.0	1.0	9.0		2.5	1.0																	
半旬計/最大	63.0	211	6.0	2.0	69.0	294	9.0	3.0																	
旬計	72.0	120			72.5	152																			
旬最大	33.5		6.0	2.0	36.5		9.0	3.0																	
起日	9		9	9	9		9	9																	

-) : 統計値を求める対象となる資料の一部が欠けているが、その範囲が許容の範囲内の値。
-] : 統計値を求める対象となる資料が、許容する範囲内の資料数を満たさず、十分な信頼を保証できない値。
- x : 統計値を求める対象となる資料が、参考値もしくは欠測により全くなく統計値を求めることができない。

島根県内気象観測所配置図



平成25年4月1日現在

島根県地域気象観測所（アメダス）所在地一覧表

観測所	気温	降水量	日照	風向 風速	積雪	所在地	緯度	経度	海面上 の高さ
西郷	○	○	○	○	○	隠岐郡隠岐の島町西町大城ノ一（西郷特別地域気象観測所）	36°12.2'	133°20.0'	27m
西郷岬	○	○		○		隠岐郡隠岐の島町岬町（隠岐航空気象観測所）	36°10.7'	133°19.4'	80m
海士	○	○	○	○		隠岐郡海士町海士	36°05.8'	133°05.8'	3m
鹿島	○	○	○	○		松江市鹿島町北講武	35°31.2'	133°01.3'	5m
斐川	○	○		○		出雲市斐川町沖州（出雲航空気象観測所）	35°24.8'	132°53.4'	2m
松江	○	○	○	○	○	松江市西津田（松江地方气象台）	35°27.4'	133°03.9'	17m
出雲	○	○	○	○		出雲市芦渡町	35°19.9'	132°43.8'	20m
大東		○				雲南市大東町下阿用	35°19.1'	132°57.9'	56m
伯太		○				安来市伯太町母里	35°21.0'	133°16.4'	23m
佐田		○				出雲市佐田町大呂	35°13.3'	132°43.4'	100m
大田	○	○	○	○		大田市大田町大田	35°11.4'	132°29.8'	30m
掛合	○	○	○	○		雲南市掛合町掛合	35°11.8'	132°48.9'	215m
横田	○	○	○	○	○	仁多郡奥出雲町稲原	35°10.4'	133°06.2'	369m
福光		○				大田市温泉津町福光	35°04.2'	132°20.0'	8m
赤名	○	○	○	○	○	飯石郡飯南町下赤名	35°00.1'	132°42.7'	444m
桜江		○				江津市桜江町川戸	34°57.2'	132°20.0'	32m
川本	○	○	○	○		邑智郡川本町川本	34°58.6'	132°29.5'	132m
浜田	○	○	○	○		浜田市大辻町（浜田特別地域気象観測所）	34°53.8'	132°04.2'	19m
瑞穂	○	○	○	○	○	邑智郡邑南町淀原	34°51.2'	132°31.8'	327m
三隅		○				浜田市三隅町三隅	34°47.3'	131°57.5'	11m
弥栄	○	○	○	○	○	浜田市弥栄町長安本郷	34°46.6'	132°06.5'	380m
波佐		○				浜田市金城町波佐	34°46.8'	132°11.8'	370m
高津	○	○		○		益田市内田町（石見航空気象観測所）	34°40.5'	131°47.4'	54m
益田	○	○	○	○		益田市あけぼの東町	34°40.6'	131°50.6'	4m
匹見		○				益田市匹見町匹見	34°34.3'	132°01.0'	259m
津和野	○	○	○	○		鹿足郡津和野町森村	34°27.7'	131°46.2'	165m
吉賀	○	○	○	○		鹿足郡吉賀町七日市	34°23.5'	131°53.6'	250m

中国地方 1か月予報

(1月11日から2月10日までの天候見通し)

平成26年1月10日
広島地方気象台発表

<予想される向こう1か月の天候>

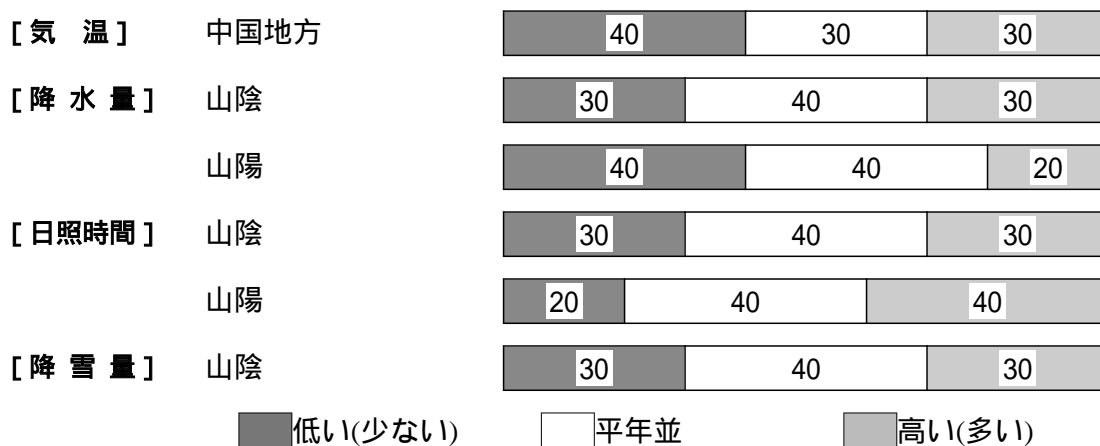
向こう1か月の出現の可能性が最も大きい天候と、特徴のある気温、降水量等の確率は以下のとおりです。

山陰では、平年と同様に曇りや雪または雨の日が多いでしょう。山陽では、平年に比べ晴れの日が多い見込みです。

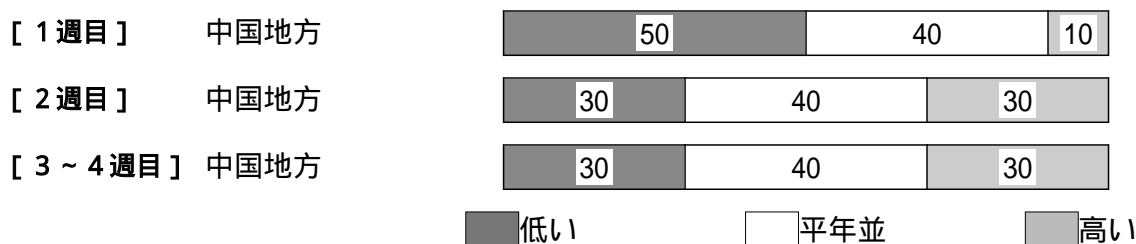
向こう1か月の降水量は、山陽で平年並または少ない確率ともに40%です。日照時間は、山陽で平年並または多い確率ともに40%です。

週別の気温は、1週目は、低い確率50%です。

<向こう1か月の気温、降水量、日照時間、降雪量の各階級の確率(%)>



<気温経過の各階級の確率(%)>



<予報の対象期間>

1か月 : 1月11日(土) ~ 2月10日(月)
1週目 : 1月11日(土) ~ 1月17日(金)
2週目 : 1月18日(土) ~ 1月24日(金)
3~4週目 : 1月25日(土) ~ 2月7日(金)

<次回発表予定等>

1か月予報 : 毎週金曜日 14時30分 次回は1月17日
3か月予報 : 1月23日(木) 14時

< 参考資料（平年並の範囲等） >

(1) 30 年平均値（向こう 1 か月の平均気温、降水量等と 1 週目、2 週目、3 ~ 4 週目の平均気温）

	気 温 ()	降 水 量 (mm)	日照時間 (時間)	降雪量 (cm)	気 温()		
					1 週目	2 週目	3 ~ 4 週目
松江	4.1	141.3	73.5	37	4.4	4.0	3.9
西郷	3.9	147.8	79.4	31	4.3	3.8	3.6
浜田	5.7	95.1	69.9	-	6.1	5.6	5.5
鳥取	3.7	195.3	73.3	93	4.1	3.7	3.5
米子	4.2	145.0	77.8	62	4.6	4.1	3.9
境	4.3	168.3	69.0	42	4.7	4.2	4.1
広島	5.1	46.8	142.5	0	5.4	5.0	5.0
呉	5.6	42.6	145.0	-	6.0	5.6	5.4
福山	4.1	35.7	145.0	-	4.4	4.0	3.9
岡山	4.8	35.0	152.8	0	5.0	4.7	4.6
津山	2.1	48.8	121.5	25	2.4	2.1	1.9

なお、気温、降水量等の「平年並」の範囲は、地点ごとに幾分違いはありますが、下に示した地域平均の「平年並」の範囲を参考にしてください。

(2) 1981 ~ 2010 年のデータに基づいた向こう 1 か月地域平均の気温、降水量等の平年差（比）の「平年並」の範囲は次のとおりです。

	気温平年差()	降水量平年比(%)	日照時間平年比(%)	降雪量平年比(%)
中国地方	-0.2 ~ +0.4	78 ~ 115	93 ~ 107	70 ~ 105
山陰	-0.3 ~ +0.3	86 ~ 115	92 ~ 108	63 ~ 128
山陽	-0.2 ~ +0.3	69 ~ 113	93 ~ 108	32 ~ 96

(3) この予報期間の 1 週目、2 週目、3 ~ 4 週目の地域平均の気温平年差の「平年並」の範囲は次のとおりです。

	1 週目	2 週目	3 ~ 4 週目
中国地方	-0.5 ~ +0.7	-0.5 ~ +0.6	-0.4 ~ +0.4
山陰	-0.6 ~ +0.8	-0.6 ~ +0.6	-0.5 ~ +0.4
山陽	-0.4 ~ +0.6	-0.4 ~ +0.5	-0.4 ~ +0.4

< 参考資料（利用上の注意） >

- (1) 気温（降水量）等は、「低い（少ない）」「平年並」「高い（多い）」の 3 つの階級で予報します。階級の幅は、1981 ~ 2010 年の 30 年間に於ける各階級の出現率が等分（それぞれ 33%）となるように決めてあります（気候的出現率と呼びます）。
- (2) 予報する確率の数値は、それぞれの階級が出現する可能性の大きさを表しています。予測資料の信頼性が大きい場合には気候的出現率から大きく隔たった 10% 以下や 60% 以上の確率を付けられますが、特定の階級を強調できない場合には気候的出現率と同じかそれと同程度（30%、40%）の確率しか付けられません。
- (3) 晴れや雨などの天気日数は、平年の日数よりも多い（少ない）場合は「平年に比べて多い（少ない）」、また平年の日数と同程度に多い（少ない）場合には「平年と同様に多い（少ない）」と表現します。なお、単に多い（少ない）と表現した場合には対象期間の 2 分の 1 より多い（少ない）ことを意味します。