

令和3年7月30日（金）
島根県防災部防災危機管理課
防災第二グループ 松村
電話：0852-22-5885

7月6日からの大雨に係る被害状況等について【第25報】

このことについて、7月30日（金）15時00分現在で把握している状況をお知らせします。

なお、今後、被害状況等に変更があった場合には、島根県ホームページ（トップ>緊急情報>令和3年7月6日からの大雨について）でお知らせします。

※下線部は前回との変更箇所

1. 被害状況

（1）人的被害

なし

（2）住家被害

単位：棟

市町村	全壊	半壊	一部破損	床上浸水	床下浸水	備考
松江市	<u>2</u>	<u>1</u>	3	11	149	
出雲市	1	<u>6</u>	<u>44</u>	<u>50</u>	<u>244</u>	
益田市					1	
大田市					9	
安来市		<u>2</u>		9	48	
江津市					1	
雲南市	3	<u>6</u>	<u>82</u>	<u>20</u>	<u>114</u>	
奥出雲町					2	
飯南町		<u>2</u>	<u>1</u>		<u>16</u>	
美郷町					<u>3</u>	
知夫村					9	
計	<u>6</u>	<u>17</u>	<u>130</u>	<u>90</u>	<u>596</u>	

（3）非住家被害

単位：棟

市町村	公共建物	その他（公共建物以外）	備考
出雲市		2	
雲南市		<u>12</u>	
飯南町		1	
計		<u>15</u>	

2. 避難状況

市町村	避難所開設数 ※1	世帯数 ※2	人数 ※3	備考
松江市	0 [21]	0 [126]	0 [314]	閉鎖
浜田市	0 [8]	0 [2]	0 [3]	閉鎖
出雲市	0 [18]	0 [113]	0 [289]	閉鎖
大田市	0 [35]	0 [87]	0 [115]	閉鎖
安来市	0 [25]	0 [40]	0 [79]	閉鎖
江津市	0 [25]	0 [7]	0 [10]	閉鎖
雲南市	0 [49]	0 [244]	0 [797]	閉鎖
奥出雲町	0 [13]	0 [24]	0 [45]	閉鎖
飯南町	0 [13]	0 [137]	0 [222]	閉鎖
川本町	0 [17]	0 [55]	0 [81]	閉鎖
美郷町	0 [18]	0 [28]	0 [34]	閉鎖
邑南町	0 [7]	0 [5]	0 [8]	閉鎖
吉賀町	0 [5]	0 [38]	0 [40]	閉鎖
知夫村	0 [8]	0 [0]	0 [0]	閉鎖
隠岐の島町	0 [5]	0 [7]	0 [8]	閉鎖
計	0 [267]	0 [913]	0 [2045]	

※1 ()内は、最大避難所開設数、※2 ()内は、最大避難世帯数 ※3 ()内は、最大避難者数

3. 孤立地区

市町村	地区名	戸数	人数	備考
松江市	枕木町	0	0	孤立解消
出雲市	佐田町朝原	0	0	孤立解消
雲南市	三刀屋町里坊	0	0	孤立解消
	三刀屋町古城	0	0	孤立解消
	三刀屋町深谷上	0	0	孤立解消
	吉田町菅谷	0	0	孤立解消
	吉田町芦谷	0	0	孤立解消
	吉田町深野	0	0	孤立解消
	掛合町入間	0	0	孤立解消
	掛合町掛合	0	0	孤立解消
	掛合町多根	0	0	孤立解消
	木次町温泉	0	0	孤立解消
	木次町西日登	0	0	孤立解消
	美郷町	日平	0	0
高山		0	0	孤立解消
計		0	0	

4. 避難指示等発令状況

なし

5. 災害体制

(1) 県の体制

災害体制	設置日時	廃止日時	備考
災害対策本部	2021/7/12 10:30	2021/7/15 19:00	
災害警戒本部	2021/7/10 13:00	2021/7/12 10:30	災害対策本部へ移行

(2) 市町村の体制

災害体制	市町村数	市町村名
災害対策本部	0 (0)	
災害警戒本部	0 (0)	
準備体制等	0 (0)	

※1 () 内は、体制を解除した市町村数

6. 気象状況

発表中の気象警報なし

7. 県の対応状況等

(1) 地区災害対策本部から情報収集員の派遣

7月7日 出雲市、安来市、雲南市

7月8日 出雲市

7月12日 松江市、出雲市、雲南市、安来市、飯南町、美郷町

7月13日 出雲市、雲南市、飯南町

(2) 県庁から管理職員リエゾンを派遣

7月7日 松江市、出雲市

7月8日 松江市

7月12日 松江市、出雲市、雲南市

7月13日～14日 雲南市

(3) 自衛隊の災害派遣

要請日時:7月7日(水)18時20分 区域:島根県出雲市猪目町

撤収要請日時:7月8日(木)13時30分

(4) 災害救助法の適用

適用日:7月7日 適用地域:松江市、出雲市

適用日:7月12日 適用地域:安来市、雲南市

(5) 中国地方整備局TEC-FORCE(緊急災害対策派遣隊)による支援

7月13日～26日 雲南市

7月13日～21日 飯南町

(6) 技術職員の派遣

総務部、土木部(住家被害認定調査):

7月14日 飯南町

7月26日～ 雲南市

環境生活部(災害廃棄物処理関係):7月12日～20日 雲南市

農林水産部(農地・農業用施設被害調査):

7月19日～21日 出雲市

7月19日～24日 雲南市

7月15日～16日、19日 奥出雲町

7月15日～17日、20日～21日、28日 飯南町

土木部(公共土木施設被害調査):7月12日～21日 雲南市

企業局(応急給水作業):7月15日 雲南市

(7) 義援金の募集

「令和3年7月島根県大雨災害義援金」配分委員会の設置

事務局:日本赤十字社島根県支部

受付期間:令和3年7月16日～令和3年9月30日

【参考】島根県ホームページ

○しまね防災情報（気象情報、雨量・水位情報、土砂災害情報、道路規制情報等を掲載）

<https://www.bousai-shimane.jp/>

○道路規制情報

<https://info.bousai-shimane.jp/RoadShimane/>

○令和3年7月6日からの大雨に係る被災者等への支援体制

https://www.pref.shimane.lg.jp/bousai_info/bousai/kikikanri/shizen_saigai/heavy_rain/r3_july/

○令和3年7月島根県大雨災害義援金の募集について

https://www.pref.shimane.lg.jp/emergency/em_bosai/r3_gienkin.html

○災害ボランティア関連情報

https://www.pref.shimane.lg.jp/npo/saigai_volunteer.html

○公共土木施設の被害関係

https://www.pref.shimane.lg.jp/emergency/em_bosai/reiwa3nen7gatsu6nichikarano_ooame.html

令和3年7月30日

環境生活部

7月6日からの大雨に係る自然公園施設の被害状況

(7月30日 15:00時点)

※下線部分は前回(7月15日15:00時点)からの変更箇所

1. 自然公園施設

<雲南市>

竜頭八重滝県立自然公園

- ・ 公園内の遊歩道の一部損壊、複数箇所で土砂崩れ
- ・ 人的被害なし
- ・ 龍頭が滝、八重滝とも園内へ進入できないよう措置済

<松江市島根町>

大山隠岐国立公園 桂島園地

- ・ 園地内の遊歩道 3箇所で小規模の土砂崩れ (復旧作業中)
- ・ 人的被害なし
- ・ 被害場所へ進入できないよう措置済

<西ノ島町>

大山隠岐国立公園 国賀浜園地

- ・ 園地内の車道 落石及び小規模の土砂崩れ (応急復旧済)
- ・ 人的被害なし

令和3年7月6日からの大雨による被害について(農林水産関係被害)

令和3年7月30日 15:00現在

※下線は前回からの追加・変更点

(千円)

区 分		被害の規模		市町村	被害の概要	
農地・農業用施設	農地被害 (田畑、畦畔等)	箇所	1,582	松江市、安来市、雲南市、奥出雲町、飯南町、出雲市、川本町、美郷町、邑南町、大田市、浜田市、江津市、益田市、津和野町、吉賀町	主な被害内容: 法面崩落 (人身・物損被害なし)	
		千円	2,502,700			
	農業用施設 (農道、水路等)	箇所	1,096		主な被害内容: 農道・水路法面の崩落、ため池の堤体の一部崩落等 農道への土砂堆積 (人身・物損被害なし)	
		千円	2,465,280			
小計		千円	4,967,980			
林道・治山	林道施設被害	箇所	201	松江市、出雲市、雲南市、飯南町、大田市、邑南町、美郷町、浜田市	主な被害内容: 法面、路肩崩壊 人身被害なし、物損被害なし	
		千円	611,145			
	治山施設被害	箇所	1	松江市	主な被害内容: 治山施設(土留、法面)	
		千円	210,000			
林地被害	箇所	194	松江市、安来市、雲南市、奥出雲町、飯南町、出雲市、大田市、川本町、美郷町、邑南町、浜田市、津和野町	主な被害内容: 人家裏斜面崩壊、溪流土砂流出 人身被害なし、物損194、避難2名		
	千円	3,513,600				
小計		千円	4,334,745			
農作物等	農作物	水稲	面積	9.8ha	松江市、出雲市、安来市、雲南市、奥出雲町、飯南町、美郷町、川本町、津和野町	冠水、土砂流入、畦畔崩落
			千円	9,011		
		果樹	面積	5.2ha	出雲市、安来市、雲南市	浸水、冠水、土砂流入、圃場崩壊(いちじく、西条柿、ぶどう、梅)
			千円	5,298		
		野菜	面積	12.3ha	松江市、出雲市、大田市、安来市、江津市、雲南市、飯南町、津和野町	浸水、冠水(かぼちゃ、スイートコーン、メロン、青ネギ、アスパラガス、白ネギ等)
	千円		35,603			
	花き	面積	0.4ha	松江市、出雲市	浸水、冠水(牡丹、芍薬、トルコギキョウ)	
		千円	5,814			
	その他	面積	26.3ha	松江市、出雲市、安来市、江津市	浸水、冠水(大豆、牧草、桑)	
	千円	10,120				
	農業用非共同利用施設 (パイプハウス、牛舎等)		面積	—	松江市、出雲市、雲南市、川本町	農業用機械(濁流による紛失)、ハウスの浸水・冠水、牛舎内浸水、倒壊等
		千円	調査中			
農業用共同利用施設		面積	—			
		千円	—			
家畜	肉用牛	件数	—			
		千円	—			
	乳用牛	件数	—			
		千円	—			
小計		千円	65,846			
造林地等 (造林地、苗木、苗畑施設等)		箇所	5	出雲市、雲南市、大田市、安来市	林業専用道(規格相当): 法面、路肩崩壊 森林作業道: 法面、路肩崩壊	
		千円	調査中			
林産施設等 (林産物、林産施設、林産加工施設)		箇所	3	出雲市	製材施設の浸水等(3件)	
		千円	6,892			
水産物・水産施設	養殖施設	箇所				
	漁船等	数量	2	松江市	宍道湖漁協所属の漁船2隻(1隻は廃船、1隻は修繕等)	
		千円	4,000			
	漁具等	件数				
	水産物等	箇所				
		千円				
その他	箇所					
		千円				
小計		千円	4,000			
漁港	防波堤	箇所	1	出雲市	導流堤被災L=26m(鷺浦漁港)	
	千円	90,000				
	物揚場	箇所				
	泊地	箇所	3	出雲市	主な被害内容: 泊地埋塞等(十六島漁港、小伊津漁港、宇龍漁港)	
		千円	13,000			
臨港道路	箇所	1	出雲市	主な被害内容: 法面崩壊(宇龍漁港)		
	千円	3,000				
小計		千円	106,000			
その他	千円	5,000	出雲市	流木等漂着L=600m、V=80m ³ (大杜漁港海岸)		
	千円	3,000	松江市	漁港用地のボックスカルバート埋塞(恵曇漁港)		
合計		千円	9,493,463			

令和3年7月30日
商工労働部

大雨による被害状況等について

令和3年7月30日(金) 15時時点

1. 企業等関連

(1) 7月6日～12日関連分

<松江市>

- ・旧市内地区 6事業者(小売業、サービス業、製造業)
- ・東出雲地区 27事業者(金融業、小売業、自動車整備業、製造業、飲食業、板金工事業、養殖業、建設業)で浸水等被害
- ・玉造地区 8事業者(宿泊業、小売業、飲食業、製造業)で浸水等被害
- ・宍道地区 10事業者(製造業、理容業、建設業、小売業、飲食業)で浸水被害
- ・八雲地区 3事業者(製造業、建設業)で浸水被害
- ・島根地区 2事業者(宿泊業、建設業)で浸水被害
1事業者(製造業)で落雷被害

<出雲市>

- ・東林木地区 2事業者(小売業)で浸水被害
- ・大社地区 3事業者(製造業、小売業、飲食業)で浸水被害
- ・日御碕地区 4事業者(飲食業)で浸水被害
- ・今市地区 1事業者(製造業)で浸水被害
- ・平田地区 15事業者(飲食業、小売業、製造業、自動車整備業、情報通信業、サービス業、建設業、宿泊業)で浸水等被害
- ・斐川地区 5事業者(小売業、製造業)で浸水被害
- ・稗原地区 2事業者(運送業、製造業)で浸水被害
- ・塩冶地区 6事業者(飲食業、小売業)で浸水被害
- ・多伎地区 1事業者(小売業)で敷地法面崩壊

<安来市>

- ・佐久保地区 1事業者(製造業)で隣接地斜面崩壊
- ・安来地区 2事業者(小売業、建設業)で浸水被害、
1事業者(製造業)で土砂崩れにより進入路が不通
- ・島田地区 1事業者(飲食業)で浸水被害
- ・飯生地区 1事業者(小売業)で浸水被害
- ・下吉田地区 1事業者(小売業)で浸水被害

<雲南市>

- ・三刀屋地区 33事業者（飲食業、小売業、サービス業、運送業、宿泊業、製造業、自動車整備業、建設業、理美容業）で浸水等被害
- ・木次地区 7事業者（飲食業、小売業、宿泊業、製造業、建設業）で浸水被害
- ・吉田地区 2事業者（建設業、サービス業）で土砂流入被害
- ・掛合地区 25事業者（運輸業、製造業、小売業、建設業、サービス業、理美容業）で浸水等被害

<飯南町>

- ・上赤名地区 3事業者（飲食業、サービス業、宿泊業）で浸水被害
- ・赤名地区 1事業者（製造業）で浸水被害
- ・下赤名地区 1事業所（理容業）で浸水被害
- ・佐見地区 1事業者（製造業）で浸水被害
- 1事業者（サービス業）で土砂及び流木の流入被害
- ・頓原地区 1事業者（サービス業）で送水管の流出により営業停止中

<川本町>

- ・川本地区 1事業者（小売業）で浸水被害



7月6日からの大雨による公共土木施設の被害状況等

(7月30日14時30分現在)

_____は前回からの変更箇所

令和3年7月6日からの大雨による公共土木施設の被害状況等は、次のとおりです。

1. 被害状況

(1) 道路

① 県管理道路 全面通行止め

13路線16箇所

- ・(主) 斐川一畑大社線 (出雲市河下町～猪目町) 土砂崩れ・・・解除未定
- ・(一) 大社立久恵線 (出雲市芦渡町～乙立町) 路肩崩落・・・解除未定
- ・(一) 三次江津線 (江津市桜江町川戸) 法面崩落・・・解除未定

- ・(主) 大田佐田線 (出雲市佐田町下橋波) 土砂崩れ・・・解除

- ・(一) 枕木山線 (松江市枕木町) 法面崩落・・・解除未定
- ・(主) 松江鹿島美保関線 (松江市美保関町北浦) 法面崩落・・・
・・・8月末頃片側交互通行へ切り替え予定
- ・(一) 出雲奥出雲線 (出雲市稗原町) 路面陥没・・・解除未定
- ・(一) 吉田奥出雲線 (雲南市吉田町上山) 土砂崩れ・・・解除未定
- ・(主) 松江鹿島美保関線 (松江市美保関町北浦～菅浦) 法面崩壊・・・
・・・8月上旬頃片側交互通行へ切り替え予定
- ・(一) 三刀屋佐田線 (出雲市佐田町朝原) 土砂崩れ・・・解除未定
- ・(一) 布部安来線 (安来市島田町) 法面崩落・・・解除未定
- ・(一) 奥出雲高野線 (仁多郡奥出雲町小馬木) 土砂流出・・・解除未定
- ・(主) 出雲奥出雲線 (雲南市三刀屋町坂本～中野) 土砂崩れ・・・解除未定
- ・(一) 吉田頓原線 (雲南市吉田町民谷～飯南町頓原) 土砂崩れ・・・解除未定
- ・(一) 池田久手停車場線 (大田市三瓶町多根) 法面崩落・・・解除未定
- ・(一) 吉田頓原線 (雲南市吉田町吉田～民谷) 土砂崩れ・・・解除未定
- ・(一) 七類雲津長浜線 (松江市美保関町諸喰) 落石・・・解除未定

※ 人身なし・物損被害なし。

② 県管理道路 片側交互通行

22路線32箇所

- ・(主) 安来木次線 (安来市広瀬町上山佐) 路肩崩壊・・・解除未定
- ・(主) 斐川一畑大社線 (出雲市塩津町) 路面陥没・・・解除未定
- ・(一) 海潮穴道線 (雲南市大東町畑鴨) 路肩崩落・・・解除未定

- ・(一) 鱒淵寺線 (出雲市別所町～河下町) 土砂崩れ 解除未定
- ・(主) 松江木次線 (松江市東忌部町) 路肩崩落 解除未定
- ・(主) 斐川一畑大社線 (出雲市大社町日御碕～鷺浦) 土砂崩れ 解除

- ・(一) 七類雲津長浜線 (松江市美保関町雲津) 法面崩落 解除未定
- ・(主) 松江鹿島美保関線 (松江市美保関町笠浦) 路肩崩壊 解除未定
- ・(一) 枕木山線 (松江市枕木町) 法面崩落 解除未定
- ・(一) 稗原木次線 (雲南市三刀屋町給下) 土砂流出 解除未定
- ・(一) 斐川上島線 (出雲市斐川町阿宮) 土砂崩れ 解除未定
- ・(主) 斐川一畑大社線 (出雲市坂浦町) 土砂崩れ 解除未定
- ・(主) 松江鹿島美保関線 (松江市鹿島町片匂) 路肩崩落 解除未定
- ・(一) 吉田頓原線 (雲南市吉田町吉田) 土砂崩れ 解除未定
- ・(一) 三刀屋佐田線 (出雲市佐田町反辺) 土砂崩れ 解除未定
- ・(主) 出雲奥出雲線 (雲南市木次町平田) 路肩崩落 解除未定
- ・(一) 大野魚瀬恵曇線 (松江市魚瀬町～秋鹿町) 法面崩落 解除未定
- ・(一) 三刀屋佐田線 (雲南市三刀屋町乙加宮～根波別所) 路面冠水 . 解除未定
- ・(一) 大社立久恵線 (出雲市乙立町) 路肩崩落 解除未定
- ・(一) 海潮宍道線 (松江市宍道町東来待) 路肩崩落 解除未定
- ・(一) 掛合大東線 (雲南市三刀屋町多久和～上熊谷) 土砂流出 解除未定
- ・(一) 三刀屋佐田線 (雲南市三刀屋町根波別所) 土砂崩れ 解除未定
- ・(一) 八重垣神社竹矢線 (松江市山代町) 路肩崩落 解除未定
- ・(一) 掛合大東線 (雲南市三刀屋町中野～多久和) 土砂流出 解除未定
- ・(一) 吉田三刀屋線 (雲南市三刀屋町多久和～三刀屋) 土砂崩れ . . 解除未定
- ・(主) 掛合上阿井線 (雲南市吉田町吉田) 路面冠水 解除未定
- ・(一) 掛合大東線 (雲南市三刀屋町須所～中野) 土砂流出 解除未定
- ・(国) 375号 (邑智郡美郷町潮村～美郷町長藤) 路肩崩落 解除未定
- ・(一) 吉田頓原線 (飯石郡飯南町頓原) 路肩崩落 解除未定
- ・(一) 吉田頓原線 (飯石郡飯南町頓原) 路肩崩落 解除未定
- ・(一) 米子伯太線 (安来市吉佐町) 法面崩落 解除未定
- ・(主) 玉湯吾妻山線 (雲南市大東町大東下分) 路肩陥没 解除未定
- ・(一) 吉田三刀屋線 (雲南市三刀屋町六重) 路肩陥没 解除未定

- ・(主) 川本波多線 (雲南市掛合町波多) その他 解除
- ・(主) 邑南飯南線 (飯石郡飯南町下赤名) 土砂流出 解除
- ・(主) 邑南飯南線 (飯石郡飯南町井戸谷) 土砂流出 解除

※ 人身・物損被害なし。

③ 国土交通省管理道路

尾道松江線 夜間通行止め

高野 IC～雲南吉田 IC 上下線 災害復旧工事 7/21 夜～8/3 朝
(土曜日、日曜日の夜間を除く 21 時から翌朝 6 時まで)

④ NEXCO 西日本管理道路

規制なし

県管理道の位置は、別添（資料1）参照

【参考】島根道路規制情報

島根県の道路に関する規制情報を掲載しています。

<https://info.bousai-shimane.jp/RoadShimane/>

(2) 土砂災害 ※ 変更なし

1) 土砂災害発生報告状況（砂防課への報告分）

○がけ崩れ35件（砂防課所管）

①松江市（人的被害なし、家屋被害なし）

松江市一の谷町地内

②出雲市（人的被害なし、家屋被害あり）【農地整備課所管】

出雲市^{おくうが}奥宇賀町 崩壊規模：H=10m、W=20m 崩壊土が家屋へ到達

農地地すべり^{のうきだに} 納木谷地区内

③出雲市（人的被害なし、家屋被害なし）

出雲市^{まんだ}万田町（^{みやま}深山地区地すべり区域内）

崩壊規模：H=3m、W=6m

④安来市（人的被害なし、家屋被害なし）

安来市広瀬町石原地内

⑦松江市（人的被害なし、家屋被害なし）

松江市西浜佐陀町地内

崩壊規模：H=4m、W=6m

⑧出雲市（人的被害なし、家屋被害なし）

出雲市大社町日御碕地内（日御碕地区急傾斜地区区域内）

⑨出雲市（人的被害なし、家屋被害なし）

出雲市^{みつ}三津町地内（三津地区急傾斜地区区域内）

⑩雲南市（人的被害なし、家屋被害なし）

雲南市大東町^{さんのうじ}山王寺地内

崩壊規模：H=5m、W=6m

⑪浜田市（人的被害なし、家屋被害なし）

浜田市港町地内（港町2地区急傾斜地区区域内）

⑫雲南市（人的被害なし、家屋被害なし）

雲南市大東町^{はたひよどり}畑鶯地内

崩壊規模：H=6m、W=8m

- ⑭出雲市（人的被害なし、家屋被害なし）
出雲市多久町地内（旭が丘地区地すべり区域内）
- ⑮出雲市（人的被害なし、家屋被害なし）
出雲市国富町地内
- ⑲松江市（人的被害なし、家屋被害なし）
松江市東忌部町地内（大谷地区地すべり防止区域内）
崩壊規模：H=4m、W=5m
- ⑳松江市（人的被害なし、家屋被害なし）
松江市東忌部町地内（大谷地区地すべり防止区域内）
崩壊規模：H=2m、W=5m
- ㉑飯南町（人的被害なし、家屋被害あり）
飯南町塩谷地内
- ㉒安来市（人的被害なし、家屋被害なし）
安来市西赤江町地内
崩壊規模：H=5m、W=7m 及び H=10m、W=5m
- ㉓安来市（人的被害なし、家屋被害なし）
安来市田頼町地内（津田平地区急傾斜地区区域内）
崩壊規模：H=5m、W=10m
- ㉔大田市（人的被害なし、家屋被害なし）
大田市久手町中尾地内（中尾E地区急傾斜地区区域内）
崩壊規模：H=1.4m、W=2m
- ㉕知夫村（人的被害なし、家屋被害なし）
隠岐郡知夫村仁夫地内（仁夫里地区地すべり区域内）
崩壊規模：H=3m、W=8m
- ㉖安来市（人的被害なし、家屋被害なし）
安来市矢田町地内
崩壊規模：H=5m、W=6m
- ㉗出雲市（人的被害なし、家屋被害あり）
出雲市釜浦町地内（釜浦地区急傾斜地崩壊危険区域内）
崩壊規模：H=15m、W=10m
- ㉘松江市（人的被害なし、家屋被害なし）
松江市東津田町地内
- ㉙松江市（人的被害なし、家屋被害あり）
松江市上大野町地内（土居地区地すべり防止区域内）
崩壊規模：H=15m、W=10m
- ㉚出雲市（人的被害なし、家屋被害なし）
出雲市見々久町地内（畑地区地すべり防止区域内）
崩壊規模：H=10m、W=10m
- ㉛松江市（人的被害なし、家屋被害なし）
松江市島根町多古地内（多古鼻地区地すべり防止区域内）
- ㉜奥出雲町（人的被害なし、家屋被害なし）
仁多郡奥出雲町三沢地内（鞍掛地区地すべり防止区域内）
崩壊規模：H=10m、W=15m

- ③①川本町（人的被害なし、家屋被害なし）
邑智郡川本町川内地内
崩壊規模：H=5m、W=5m
- ③②雲南市（人的被害なし、家屋被害あり）
雲南市三刀屋町六重地内 家屋全壊
崩壊規模：H=18m、W=20m
- ③④松江市（人的被害なし、家屋被害あり）
松江市長海町地内
- ③⑤奥出雲町（人的被害なし、家屋被害なし）
仁多郡奥出雲町鴨倉地内（上鴨倉地区地すべり区域内）
崩壊規模：H=26m、W=8m
- ③⑥奥出雲町（人的被害なし、家屋被害なし）
仁多郡奥出雲町八代地内（八代東部地区急傾斜地崩壊危険区域内）
- ③⑦松江市（人的被害なし、家屋被害なし）
松江市島根町多古地内（多古鼻地区地すべり防止区域内）
崩壊規模：H=50m、W=15m
- ③⑧松江市（人的被害なし、家屋被害なし）
松江市島根町多古地内
崩壊規模：H=10～30m、W=20m
- ③⑨雲南市（人的被害なし、家屋被害なし）
雲南市吉田町掛谷地内（十日市地区急傾斜地崩壊危険区域内）
崩壊規模：H=6m、W=6m
- ④⑩雲南市（人的被害なし、家屋被害なし）
雲南市吉田町深野地内
崩壊規模：H=9m、W=10m
- ④⑪雲南市（人的被害なし、家屋被害なし）
雲南市吉田町吉田地内（吉田地区地すべり防止区域内）
崩壊規模：H=2m、W=5m

○土石流4件（砂防課所管）

- ⑤出雲市（人的被害なし、家屋被害なし）【規模小】

出雲市^{おくうが}奥宇賀町 砂防河川^{わかいぬ}若犬川と^{ふせ}布勢川合流部で閉塞を起こし市道が冠水

- ⑥出雲市（人的被害なし、家屋被害なし）

出雲市^{くにとみ}国富町 砂防河川^{かなやま}金山川 調査の結果、土石流は確認されず

- ⑬松江市（人的被害なし、家屋被害なし）【規模小】

松江市八雲町日吉地内 土砂流出 応急対策工事済

- ⑬雲南市（人的被害なし、家屋被害あり）

雲南市掛合町多根地内 家屋一部損壊

- ⑬雲南市（人的被害なし、家屋被害あり）

雲南市吉田町深野地内 家屋一部損壊

2) 土砂災害警戒情報の発表

7月7日～8日にかけて4市1町に発表された警戒情報は、9日11時05分までに全て解除

7月12日に6市4町に発表された警戒情報は、12日18時55分までに全て解除

7月15日 10時30分 発表 15日 14時20分 解除 (安来市)

※ 土砂災害発生箇所は、別添(資料2)参照

(3) 河川 ※ 変更なし

1) 水位

避難判断水位超過河川なし

2) 雨量観測所

熊野 (松江市八雲町熊野)	累計雨量 : 282mm	時間雨量 : 71mm (7/7 5:00)
大谷 (松江市東忌部町)	累計雨量 : 282mm	時間雨量 : 84mm (7/7 6:00)
平田 (出雲市西平田町)	累計雨量 : 274mm	時間雨量 : 82mm (7/7 5:00)
万田 (出雲市万田町)	累計雨量 : 277mm	時間雨量 : 79mm (7/7 5:00)
浜田 (浜田市相生町)	累計雨量 : 177mm	時間雨量 : 33mm (7/8 2:00)
匹見 (益田市匹見町)	累計雨量 : 244mm	時間雨量 : 42mm (7/8 5:00)

<7/14 13:00 現在>

上本庄 (松江市上本庄町)	累計雨量 : 202mm	時間雨量 : 51mm (7/12 8:00)
母里 (安来市伯太町東母里)	累計雨量 : 137mm	時間雨量 : 55mm (7/12 6:00)
琴引 (飯南町佐見)	累計雨量 : 313mm	時間雨量 : 77mm (7/12 9:00)
上阿井 (奥出雲町上阿井)	累計雨量 : 194mm	時間雨量 : 56mm (7/12 9:00)
所原 (出雲市所原町)	累計雨量 : 213mm	時間雨量 : 76mm (7/12 10:00)
大森 (大田市大森町)	累計雨量 : 194mm	時間雨量 : 65mm (7/12 7:00)
都賀行 (美郷町都賀行)	累計雨量 : 194mm	時間雨量 : 66mm (7/12 13:00)

【参考】島根県水防情報システム

島根県の河川水位・雨量等に関する情報を掲載しています。

<https://www.suibou-shimane.jp/pc/>

3) 土木部管理ダム状況 (洪水調節)

4ダム (八戸ダム、益田川ダム、笹倉ダム、嵯峨谷ダム) で洪水調節を実施し、完了。

2ダム (三瓶ダム、清瀧ダム) で洪水調節を実施し、完了。

4) 被害状況

- ・ 越水・溢水した河川 8河川（家屋被害、浸水面積：調査中）
意宇川、比津川、田頼川、平田船川、湯谷川、午頭川、高瀬川、堀川

- ・ 越水・溢水した河川 10河川（家屋被害、浸水面積：調査中）
比津川、田頼川、木戸川、安田川、三谷川、古内藤川、湯谷川、午頭川、
保知石川、十間川

- ・ 河川管理施設等被害 105河川972箇所
意宇川、伊志見川、市の原川、忌部川、大野川、岡本川、金山川、来待川、
草野川、桑並川、講武川、佐倉川、佐々布川、里路川、澄水川、玉湯川、
千酌路川、千酌川、長海川、中山川、西忌部川、羽入川、東岩坂川、平原川、
本庄川、枕木川、御茶屋川、伯太川、安田川、蛇喰川、福富川、後谷川、
祖父谷川、田頼川、津田平川、唐川川、吉田川、飯梨川、意東川、飯石川、
木戸川、深谷川、中野川、斐伊川、深野川、三刀屋川、神戸川、頓原川、
小田川、吉田川、大吉田川、天殿川、今谷川、宇山川、福谷川、民谷川、
赤川、遠所川、山田川、久の元川、西案内川、古城川、松笠川、波多川、
槻ノ屋川、矢入川、八千代川、鰐淵寺川、相代川、猪目川、平田天神川、
東郷川、野石谷川、久多見川、水谷川、堀川、十間川、花月川、稗原川、
新宮川、宇杉川、波多川、須佐川、常楽寺川、小野川、伊野川、小境川、
苧藻谷川、多久川、多久谷川、宇屋谷川、阿井川、三沢川、奥湯谷川、
三谷川、木谷川、日平川、響谷川、静間川、祖式川、潮川、逢浜川、福光川、
鹿賀谷川、三谷川

※ 河川管理施設等被害は、12日以降発生分と区分していません

5) 国直轄河川

- 斐伊川放水路分流：12：00分流開始（ゲート天端を超えたため）
- 放水路分流堰ゲート操作：12：35（500 m³/S 超え）
- 神戸堰ゲート倒伏時障害発生：7月12日13：42倒伏途中止め、現在調査中
- 放水路分流堰ゲート起立操作：7月13日06：10（400 m³/S 下回ったため）

(4) 港湾・空港

被害なし

(5) 下水道

宍道湖流域下水道の運転状況

①西部処理区

7/14 8:50 全量処理から通常処理に移行

②東部処理区

7/13 9:00 全量処理から通常処理に移行

(6) 県営住宅

1) 被害なし

2) 被災者支援

- ・7/8 より被災者に対する県営住宅の提供を開始（県内18戸）
- ・7/8 より被災者に対する民間賃貸住宅の無料紹介の開始

(7) 公園

1) 県管理3公園の被害

・1公園 3箇所

- ① 県立浜山公園・・・野球場メインスタンド1Fの床上浸水（排水済）
球技場グラウンドの浸水（排水済）
落雷による体育館空調ポンプの故障（復旧済）
落雷による果実の広場トイレ呼出の通信障害（仮復旧済）
公園監視カメラの一部停電（4基中3基復旧）
陸上競技場警備機器の通信障害（復旧済）
テニス4番コート南側法面の小崩壊（応急対策済）

② 県立石見海浜公園・・・被害なし

③ 県立万葉公園・・・被害なし

2) その他

- ・県立浜山公園カミアリーナで避難者を独自受け入れ
- ・避難者 7/12（月）13:00：5人（1世帯）
7/12（月）13:30：0人 ⇒独自受け入れ終了

(8) 国土交通省への支援要請

1) TEC-FORCE (テックフォース)

- ・雲南市、飯南町から要請があり、派遣を国交省へ要請(12日)
- ・雲南市: 7/13(火) 14:00 業務開始、のべ236名、7/26(月)までの予定
- ・飯南町: 7/13(火) 13:30 業務開始、のべ119名、7/21(水)までの予定

(9) 県から市町村への支援

1) 災害調査員

- ・雲南市から要請があり、7/12(月)~7/21(水)のべ35名の技術職員を派遣

整理番号	事務所毎の整理番号	事務所	路線		箇所 (ルビも記入)		規制原因		規制開始日時		規制延長 単位 (km)	規制内容		規制変更日時		復旧見込	迂回路			被害状況(選択)		交通量 (台/日)	備考
			種別 (選択)	路線名 (ルビも記入)	始点	終点	規制種別 事前 災害	規制理由 落石・崩土 路肩決壊 路面冠水	月/日	時刻		当初 全面通行止 片側交互通行	現在 全面通行止 片側交互通行 解除	月/日	時刻		迂回路 有・無	孤立 集落 有・無	孤立 集落 戸数 人口	人身 有・無	物損 有・無		
											迂回路 有・無												
7	2	松江	主	マツエ キスキ セン 松江木次線	マツエシ ヒガシシバチョウ 松江市東忌部町	マツエシ ヒガシシバチョウ 松江市東忌部町	災害	路肩崩落	7/7	7:30	0.090	全面通行止め	片側交互通行	7/19	13:00		-	無	無	無	無		
10	1	広瀬	主	ヤスギ キスキ セン 安来木次線	ヤスギシ ヒロセチョウ カミヤマサ 安来市広瀬町上山佐	ヤスギシ ヒロセチョウ カミヤマサ 安来市広瀬町上山佐	災害	路肩崩壊	7/7	7:20	0.018	片側交互通行				未定	-	無	無	無	無		
14	9	出雲	主	ヒカワ イチノバ タイシヤ セン 斐川一畑大社線	イズモシ タイシヤチョウヒノサキ 出雲市大社町日御碕	イズモシ タイシヤチョウサギウラ 出雲市大社町鷺浦	災害	土砂崩れ	7/7	8:10	5.659	全面通行止め	解除	7/28	11:00	未定	-	無	無	無	無		
18	10	出雲	一	ヒカワ イチノバ タイシヤ セン 斐川一畑大社線	イズモシ カウシモチョウ 出雲市河下町	イズモシ イノダチョウ 出雲市猪目町	災害	土砂崩れ	7/7	12:30	3.684	全面通行止め				未定	無	無	無	無	無		
20	11	出雲	主	ヒカワ イチノバ タイシヤ セン 斐川一畑大社線	イズモシ シオツ マチ 出雲市塩津町	イズモシ シオツ マチ 出雲市塩津町	災害	路面陥没	7/7	15:50	0.927	全面通行止め	片側交互通行	7/9	16:00	未定	-	無	無	無	無		
22	12	出雲	一	タイシヤ タチウ エ セン 大社立久恵線	イズモシ アシワチョウ 出雲市芦渡町	イズモシ オウチチョウ 出雲市乙立町	災害	路肩崩落	7/7	18:00	3.800	全面通行止め				未定	有	無	無	無	無		
25	1	浜田	一	ミヨシ ゴウツ セン 三次江津線	ゴウツシ サクラエチョウカワド 江津市桜江町川戸	ゴウツシ サクラエチョウカワド 江津市桜江町川戸	災害	法面崩落	7/8	7:00	0.050	全面通行止め				未定	有	無	無	無	無		
27	13	出雲	主	オオダ サダ セン 大田佐田線	イズモシ サダチョウ シモハシナミ 出雲市佐田町下橋波	イズモシ サダチョウ シモハシナミ 出雲市佐田町下橋波	災害	土砂崩れ	7/8	10:30	2.293	全面通行止め	解除	7/28	13:00	未定	有	無	無	無	無		
30	3	雲南	一	ウシノ シンジ セン 海潮穴道線	ウシノシ タイトウチョウハタヒヨドリ 雲南市大東町畑鶴	ウシノシ タイトウチョウハタヒヨドリ 雲南市大東町畑鶴	災害	路肩崩落	7/8	13:30	0.064	片側交互通行				未定	-	無	無	無	無		
32	15	出雲	一	カクエンジ セン 鱒淵寺線	イズモシ ベウシチョウ 出雲市別所町	イズモシ カウシモチョウ 出雲市河下町	災害	土砂崩れ	7/9	17:00	3.100	片側交互通行				未定	-	無	無	無	無		
35	10	松江	一	マクラギ サンセン 枕木山線	マツエシ マクラギ チョウ 松江市枕木町	マツエシ マクラギ チョウ 松江市枕木町	災害	法面崩落	7/12	7:30	3.600	全面通行止め				未定	無	無	無	無	無		
37	12	松江	一	シオビノクモツ ナガハマセン 七類雲津長浜線	マツエシ ミホノセキチョウ クモツ 松江市美保関町雲津	マツエシ ミホノセキチョウ クモツ 松江市美保関町雲津	災害	法面崩落	7/12	8:55	0.044	全面通行止め	片側交互通行	7/12	18:45	未定	-	無	無	無	無		
44	4	雲南	国	ゴウ 184号	イシノシタ イイナチョウキモキジマ 飯石郡飯南町下来島	イシノシタ イイナチョウキモ 飯石郡飯南町獅子	事前	雨量	7/12	10:00	6.367	全面通行止め	車両通行止め	7/13	18:10	未定	有	無	無	無	無		
46	16	松江	主	マツエ カシマ ミホノセキ セン 松江鹿島美保関線	マツエシ ミホノセキチョウ キサウラ 松江市美保関町北浦	マツエシ ミホノセキチョウ キサウラ 松江市美保関町北浦	災害	法面崩落	7/12	9:30	0.115	全面通行止め				8月末頃、 片側交互 通行へ切り 替え予定	有	無	無	無	無		
52	19	松江	主	マツエシタ ミホノセキ セン 松江鹿島美保関線	マツエシ ミホノセキチョウ カサウラ 松江市美保関町笠浦	マツエシ ミホノセキチョウ カサウラ 松江市美保関町笠浦	災害	路肩崩壊	7/12	10:10	0.029	片側交互通行				未定	-	無	無	無	無		

通行規制状況一覧 【R3.7.6～ 大雨関連】 (R3.7.30 14:00現在)

資料 1

整理番号	事務所毎の整理番号	事務所	路線		箇所 (ルビも記入)		規制原因		規制開始日時			規制延長		規制内容		規制変更日時		復旧見込	迂回路			被害状況 (選択)		交通量 (台/日)	備考
			種別 (選択)	路線名 (ルビも記入)	始点	終点	規制種別 事前災害	規制理由 落石・崩土 路肩決壊 路面冠水	月/日	時刻	単位 (km)	当初 全面通行止 片側交互通行	現在 全面通行止 片側交互通行 解除	月/日	時刻	迂回路 有・無	孤立集落 有・無		孤立集落 戸数人口	人身 有・無	物損 有・無				
56	22	松江	—	マクサキセン 枕木山線	マツエシ マクラギチヨウ 松江市枕木町	マツエシ マクラギチヨウ 松江市枕木町	災害	法面崩落	7/12	10:15	0.072	片側交互通行					未定	—	無	無	無	無			
57	17	出雲	主	イズモ オウイズモ セン 出雲奥出雲線	イズモシ ヒエハラチヨウ 出雲市稗原町	イズモシ ヒエハラチヨウ 出雲市稗原町	災害	路面陥没	7/12	11:00	0.268	全面通行止め					未定	無	無	無	無	無			
60	7	雲南	—	ヨシサキイズモ セン 吉田奥出雲線	ウシナンシ ヨシダチヨウ ウエヤマ 雲南市吉田町上山	ウシナンシ ヨシダチヨウ ウエヤマ 雲南市吉田町上山	災害	土砂崩れ	7/12	11:00	1.321	全面通行止め					未定	有	無	無	無	無			
61	24	松江	主	マツシマ ミホノセキ セン 松江鹿島美保関線	マツエシ ミホノセキチヨウ キタウラ 松江市美保関町北浦	マツエシ ミホノセキチヨウ スガウラ 松江市美保関町菅浦	災害	法面崩落	7/12	11:10	1.100	全面通行止め					8月中旬頃、片側交互通行へ切り替え予定	無	無	無	無	無			
64	20	出雲	—	ミトヤ サダ セン 三刀屋佐田線	イズモシ サダチヨウ アザハラ 出雲市佐田町朝原	イズモシ サダチヨウ アザハラ 出雲市佐田町朝原	災害	土砂崩れ	7/12	10:00	1.207	全面通行止め					未定	有	無	無	無	無			
65	8	広瀬	—	ヨナノウタ セン 米子伯太線	ヤスギシ キサチヨウ 安来市吉佐町	ヤスギシ キサチヨウ 安来市吉佐町	災害	法面崩落	7/12	11:30	0.130	全面通行止め	片側交互通行	7/21	18:10	未定	無	無	無	無	無				
67	9	雲南	—	ヒエハラ キスキセン 稗原本次線	ウシナンシ ミトヤチヨウ キュウシタ 雲南市三刀屋町給下	ウシナンシ ミトヤチヨウ キュウシタ 雲南市三刀屋町給下	災害	土砂流出	7/12	11:30	0.399	片側交互通行					未定	—	無	無	無	無			
68	21	出雲	—	ヒカワミシマ セン 斐川上島線	イズモシ ヒカワチヨウ アグ 出雲市斐川町阿宮	イズモシ ヒカワチヨウ アグ 出雲市斐川町阿宮	災害	土砂崩れ	7/12	11:41	0.070	片側交互通行					未定	—	無	無	無	無			
71	22	出雲	主	ヒカワチハラ タウシヤ セン 斐川一畑大社線	イズモシ サカウラチヨウ 出雲市坂浦町	イズモシ サカウラチヨウ 出雲市坂浦町	災害	土砂崩れ	7/12	11:30	0.900	全面通行止め	片側交互通行	7/13	17:30	未定	—	無	無	無	無				
73	9	広瀬	—	フベヤスギ セン 布部安来線	ヤスギシ シマダチヨウ 安来市島田町	ヤスギシ シマダチヨウ 安来市島田町	災害	法面崩落	7/12	12:10	0.068	全面通行止め					未定	有	無	無	無	無			
80	4	県央	国	ゴウ 375号	オオチグシ ミサト チョウシムラ 邑智郡美郷町潮村	オオチグシ ミサト チョウガハシ 邑智郡美郷町長藤	災害	路肩崩落	7/12	12:30	1.600	全面通行止め	片側交互通行	7/16	18:30	未定	—	無	無	無	無				
83	12	雲南	主	カサキ カサアイ セン 掛合上阿井線	ウシナンシ ヨシダチヨウ ヨシダ 雲南市吉田町吉田	ウシナンシ ヨシダチヨウ ヨシダ 雲南市吉田町吉田	災害	路面冠水	7/12	13:00	5.510	全面通行止め	片側交互通行	7/16	14:30	未定	—	無	無	無	無				
84	26	松江	主	マツシマ ミホノセキ セン 松江鹿島美保関線	マツエシ カシマチヨウ カタク 松江市鹿島町片匂	マツエシ カシマチヨウ カタク 松江市鹿島町片匂	災害	路肩崩落	7/12	13:10	0.033	片側交互通行					未定	—	無	無	無	無			

通行規制状況一覧 【R3.7.6～ 大雨関連】 (R3.7.30 14:00現在)

資料 1

整理番号	事務所毎の整理番号	事務所	路線		箇所 (ルビも記入)		規制原因		規制開始日時		規制延長 単位 (km)	規制内容		規制変更日時		復旧見込	迂回路			被害状況 (選択)		交通量 (台/日)	備考	
			種別 (選択)	路線名 (ルビも記入)	始点	終点	規制種別 事前災害	規制理由 落石・崩土 路肩決壊 路面冠水	月/日	時刻		当初 全面通行止 片側交互通行	現在 全面通行止 片側交互通行 解除	月/日	時刻		迂回路 有・無	孤立 集落 有・無	孤立 集落 戸数 人口	人身 有・無	物損 有・無			
95	13	雲南	—	ヨシダ トシノリ セン 吉田嶺原線	ウナンシ ヨシダチヨウ ヨシダ 雲南市吉田町吉田	ウナンシ ヨシダ チョウシダ 雲南市吉田町吉田	災害	土砂崩れ	7/12	14:10	0.74	全面通行止め	片側交互通行	7/12	15:54	未定	—	無	無	無	無	無		
97	2	仁多	—	オクイズモ タカノ セン 奥出雲高野線	ニタ グンオクイズモチヨウ コ マキ 仁多郡奥出雲町小馬木	ニタ グンオクイズモチヨウ コ マキ 仁多郡奥出雲町小馬木	災害	土砂流出	7/12	14:30	1.898	全面通行止め				未定	無	無	無	無	無			
98	14	雲南	主	イズモ オクイズモ セン 出雲奥出雲線	ウナンシ ミヤチヨウ サカモト 雲南市三刀屋町坂本	ウナンシ ミヤチヨウ ナカノ 雲南市三刀屋町中野	災害	土砂崩れ	7/12	14:10	2.574	全面通行止め				未定	無	無	無	無	無			
100	15	雲南	主	カワモト ハタ セン 川本波多線	ウナンシ カケヤ チョウワタ 雲南市掛合町波多	ウナンシ カケヤ チョウワタ 雲南市掛合町波多	災害	その他	7/12	14:50	0.206	片側交互通行	解除	7/16	18:00	未定	—	無	無	無	無			
101	31	出雲	—	ミヤ サダ セン 三刀屋佐田線	イズモシ サダチヨウ タンベ 出雲市佐田町反辺	イズモシ サダチヨウ タンベ 出雲市佐田町反辺	災害	土砂崩れ	7/12	14:30	0.060	片側交互通行				未定	—	無	無	無	無			
102	16	雲南	主	イズモ オクイズモ セン 出雲奥出雲線	ウナンシ キスキチヨウ ヒラタ 雲南市木次町平田	ニタ グンオクイズモチヨウ ヒラタ 仁多郡奥出雲町平田	災害	路肩崩落	7/12	14:51	2.125	全面通行止め	片側交互通行	7/14	17:30	未定	—	無	無	無	無			
104	27	松江	—	オオノ ウオセ エトモ セン 大野魚瀬恵雲線	マツエシ ウオセ チョウ 松江市魚瀬町	マツエシ アカ チョウ 松江市秋鹿町	災害	法面崩落	7/12	14:59	0.035	全面通行止め	片側交互通行	7/12	15:58	未定	—	無	無	無	無			
105	18	雲南	主	オオナン イナン セン 邑南飯南線	イナンシ イナンチヨウイダニ 飯石郡飯南町井戸谷	イナンシ イナンチヨウイダニ 飯石郡飯南町井戸谷	災害	土砂流出	7/12	14:30	0.209	全面通行止め	解除	7/29	17:30	未定	—	無	無	無	無			
107	19	雲南	—	ヨシダ トシノリ セン 吉田嶺原線	ウナンシ ヨシダチヨウ ミンダニ 雲南市吉田町民谷	イナンシ イナンチヨウトシノリ 飯石郡飯南町嶺原	災害	土砂崩れ	7/12	15:50	10.158	全面通行止め				未定	無	無	無	無	無			
110	21	雲南	—	ヨシダ ミヤ セン 吉田三刀屋線	ウナンシ ミヤチヨウ ムエ 雲南市三刀屋町六重	ウナンシ ミヤチヨウ ムエ 雲南市三刀屋町六重	災害	路肩陥没	7/12	16:40	0.371	全面通行止め	片側交互通行	7/28	16:30	未定	無	無	無	無	無			
111	22	雲南	—	カケヤ ダイウ セン 掛合大東線	ウナンシ ミヤチヨウ ナカノ 雲南市三刀屋町中野	ウナンシ ミヤチヨウ タクウ 雲南市三刀屋町多久和	災害	土砂流出	7/12	16:10	3.002	全面通行止め	片側交互通行	7/16	11:30	未定	—	無	無	無	無			
112	23	雲南	—	ミヤ サダ セン 三刀屋佐田線	ウナンシ ミヤチヨウ オツカミヤ 雲南市三刀屋町乙加宮	ウナンシ ミヤチヨウ ネハベツシヨ 雲南市三刀屋町根波別所	災害	路面冠水	7/12	17:00	4.514	全面通行止め	片側交互通行	7/13	20:00	未定	—	無	無	無	無			
114	33	出雲	—	タイシウ タテク エ セン 大社立久恵線	イズモシ オウタチチヨウ 出雲市乙立町	イズモシ オウタチチヨウ 出雲市乙立町	災害	路肩崩落	7/12	17:00	0.030	片側交互通行				未定	—	無	無	無	無			
115	3	大田	—	イナダ クサキ キンシヨウウチン 池田久手停車場線	オオダシ サンベチヨウ タキ 大田市三瓶町多根	オオダシ サンベチヨウ タキ 大田市三瓶町多根	災害	法面崩落	7/12	17:30	0.321	全面通行止め				未定	無	無	無	無	無			
116	24	雲南	—	ヨシダ ミヤ セン 吉田三刀屋線	ウナンシ ミヤチヨウ タクウ 雲南市三刀屋町多久和	ウナンシ ミヤチヨウ ミヤ 雲南市三刀屋町三刀屋	災害	土砂崩れ	7/12	17:40	3.416	全面通行止め	片側交互通行	7/16	11:30	未定	—	無	無	無	無			

通行規制状況一覧 【R3.7.6～ 大雨関連】 (R3.7.30 14:00現在)

資料 1

整理番号	事務所毎の整理番号	事務所	路線		箇所 (ルビも記入)		規制原因		規制開始日時		規制延長 単位 (km)	規制内容		規制変更日時		復旧見込	迂回路			被害状況 (選択)		交通量 (台/日)	備考
			種別 (選択)	路線名 (ルビも記入)	始点	終点	規制種別 事前災害	規制理由 落石・崩土 路肩決壊 路面冠水	月/日	時刻		当初 全面通行止 片側交互通行	現在 全面通行止 片側交互通行 解除	月/日	時刻		迂回路 有・無	孤立 集落 有・無	孤立 集落 戸数 人口	人身 有・無	物損 有・無		
118	26	雲南	—	カケヤ 大イトウ セン 掛合大東線	ウナンシ ミヤチョウ スズ 雲南市三刀屋町須所	ウナンシ ミヤチョウ ナカノ 雲南市三刀屋町中野	災害	土砂流出	7/12	19:30	1.401	全面通行止め	片側交互通行	7/16	17:00	未定	—	無	無	無	無		
121	29	松江	—	ウシオ シンジ セン 海潮宍道線	マツエシ シンジチョウ ヒガシキマチ 松江市宍道町東来待	マツエシ シンジチョウ ヒガシキマチ 松江市宍道町東来待	災害	路肩崩落	7/13	12:30	0.050	片側交互通行				未定	—	無	無	無	無		
122	28	雲南	—	カケヤ 大イトウ セン 掛合大東線	ウナンシ ミヤチョウ タクワ 雲南市三刀屋町多久和	ウナンシ ミヤチョウ カミ クマタニ 雲南市三刀屋町上熊谷	災害	土砂流出	7/13	16:00	1.996	片側交互通行				未定	—	無	無	無	無		
123	29	雲南	—	ヨシダ トンバシ セン 吉田嶺原線	ウナンシ ヨシダチョウ ヨシダ 雲南市吉田町吉田	ウナンシ ヨシダチョウ ミンダニ 雲南市吉田町民谷	災害	土砂崩れ	7/13	18:10	1.922	全面通行止め				未定	有	無	無	無	無		
125	30	雲南	主	ミトヤ サダ セン 三刀屋佐田線	ウナンシ ミヤチョウ ネバベシヨ 雲南市三刀屋町根波別所	ウナンシ ミヤチョウ ネバベシヨ 雲南市三刀屋町根波別所	災害	土砂崩れ	7/14	9:15	1.298	全面通行止め	片側交互通行	7/14	18:00	未定	—	無	無	無	無		
127	31	松江	—	ヤエガキ シンジヤ チクヤ セン 八重垣神社竹矢線	マツエシ ヤマンロ チョウ 松江市山代町	マツエシ ヤマンロチョウ 松江市山代町	災害	路肩崩落	7/15	16:50	0.051	片側交互通行				未定	無	無	無	無	無		
128	32	松江	—	シチルクモゾ ナガハマセン 七瀬雲津長浜線	マツエシ ミホノセキチョウ モロクイ 松江市美保関町諸喰	マツエシ ミホノセキチョウ モロクイ 松江市美保関町諸喰	災害	落石	7/16	17:00	0.029	全面通行止め				未定	無	無	無	無	無		
129	31	雲南	—	ヨシダ トンバシ セン 吉田嶺原線	イシダシ イナンチョウトンバラ 飯石郡飯南町嶺原	イシダシ イナンチョウトンバラ 飯石郡飯南町嶺原	災害	路肩崩落	7/19	8:00	0.079	片側交互通行				未定	—	無	無	無	無		
130	32	雲南	—	ヨシダ トンバシ セン 吉田嶺原線	イシダシ イナンチョウトンバラ 飯石郡飯南町嶺原	イシダシ イナンチョウトンバラ 飯石郡飯南町嶺原	災害	路肩崩落	7/19	9:10	0.394	片側交互通行				未定	—	無	無	無	無		
131	33	雲南	主	オオナン イナン セン 邑南飯南線	イシダシ イナンチョウシモアカナ 飯石郡飯南町下赤名	イシダシ イナンチョウシモアカナ 飯石郡飯南町下赤名	災害	土砂流出	7/19	9:10	0.137	片側交互通行	解除	7/27	16:00	未定	—	無	無	無	無		
132	34	雲南	主	タマノ アブヤマ セン 玉湯吾妻山線	ウナンシ ダイウチョウダイウ シモブン 雲南市大東町大東下分	ウナンシ ダイウチョウダイウ シモブン 雲南市大東町大東下分	災害	路肩陥没	7/26	11:00	0.029	片側交互通行				未定	—	無	無	無	無		

◇全面通行止め規制 1 3 路線 1 6 箇所 (松江、広瀬、雲南、仁多、出雲、大田、浜田)

◇片側交互通行規制 2 2 路線 3 2 箇所 (松江、広瀬、雲南、出雲、県央)

※ 最新の情報は『島根県 道路規制情報』でご確認下さい。

<http://info.bousai-shimane.jp/RoadInformation/>

【問い合わせ先】

道路維持課

道路防災グループ

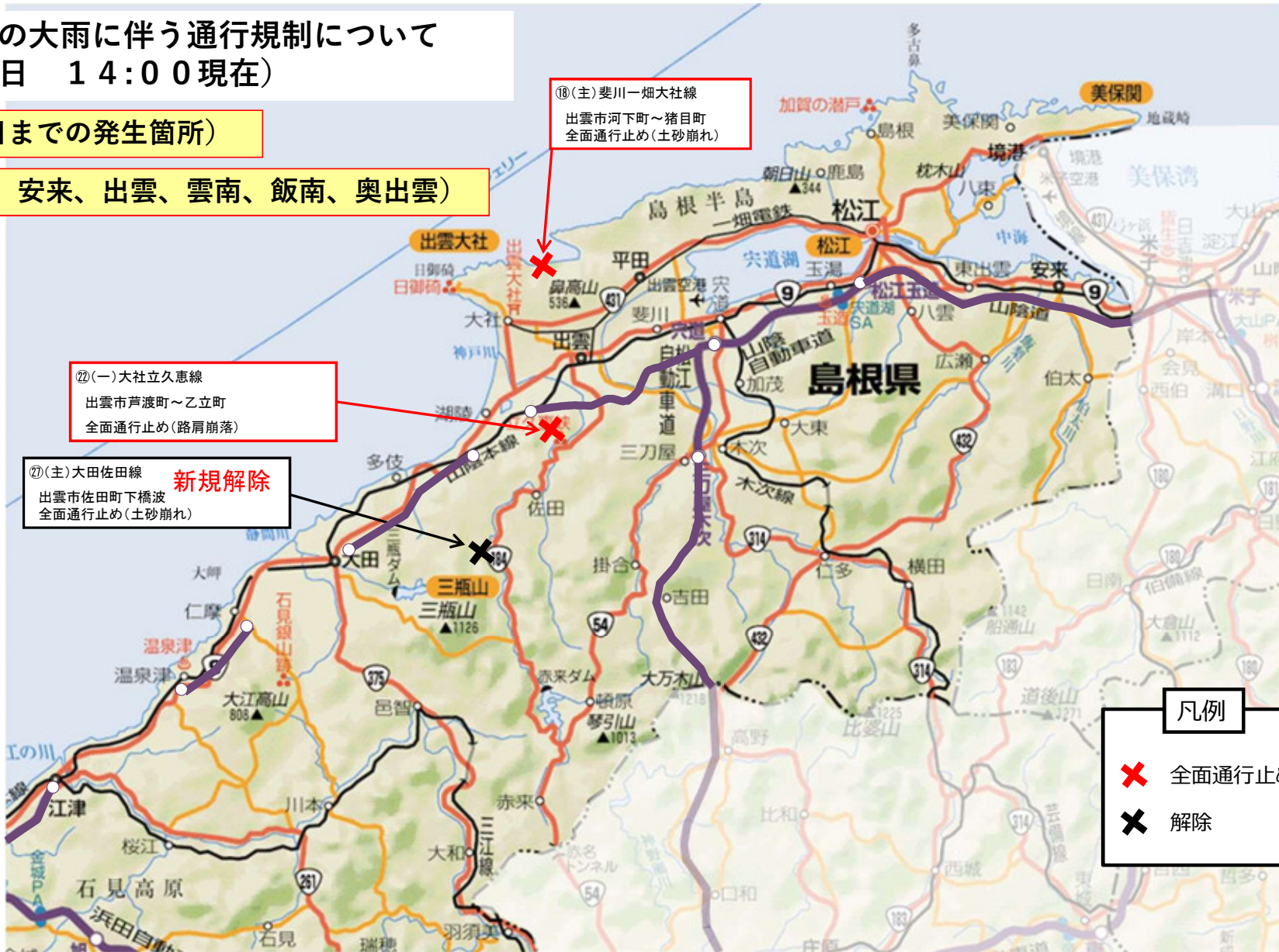
TEL 0852-22-6312

FAX 0852-31-6535

R3.7.6からの大雨に伴う通行規制について
(7月30日 14:00現在)

(7月11日までの発生箇所)

東部 (松江、安来、出雲、雲南、飯南、奥出雲)



R3.7.6からの大雨に伴う通行規制について
(7月30日 14:00現在)

(7月11日までの発生箇所)

西部

資料1



R3.7.6からの大雨に伴う通行規制について (7月30日 14:00現在)

資料1

(7月12日以降の発生箇所)

東部 (松江市、安来市)

⑤(一) 枕木山線
松江市枕木町
全面通行止め(法面崩落)

④(主) 松江鹿島美保関線
松江市美保関町北浦
全面通行止め(法面崩落)

61(主) 松江鹿島美保関線
松江市美保関町北浦～菅浦
全面通行止め(法面崩落)

128(一) 七類雲津長浜線
松江市美保関町諸喰
全面通行止め(落石)

73(一) 布部安来線
安来市島田町
全面通行止め(法面崩落)

凡例

- ✖ 全面通行止め
- ✕ 解除



R3.7.6からの大雨に伴う通行規制について
(7月30日 14:00現在)

資料1

(7月12日以降の発生箇所)

東部 (出雲市)

57(主)出雲奥出雲線
出雲市神原町
全面通行止め(路面陥没)



R3.7.6からの大雨に伴う通行規制について
 (7月30日 14:00現在)

資料1

(7月12日以降の発生箇所)

東部 (雲南市、飯南町、奥出雲町)

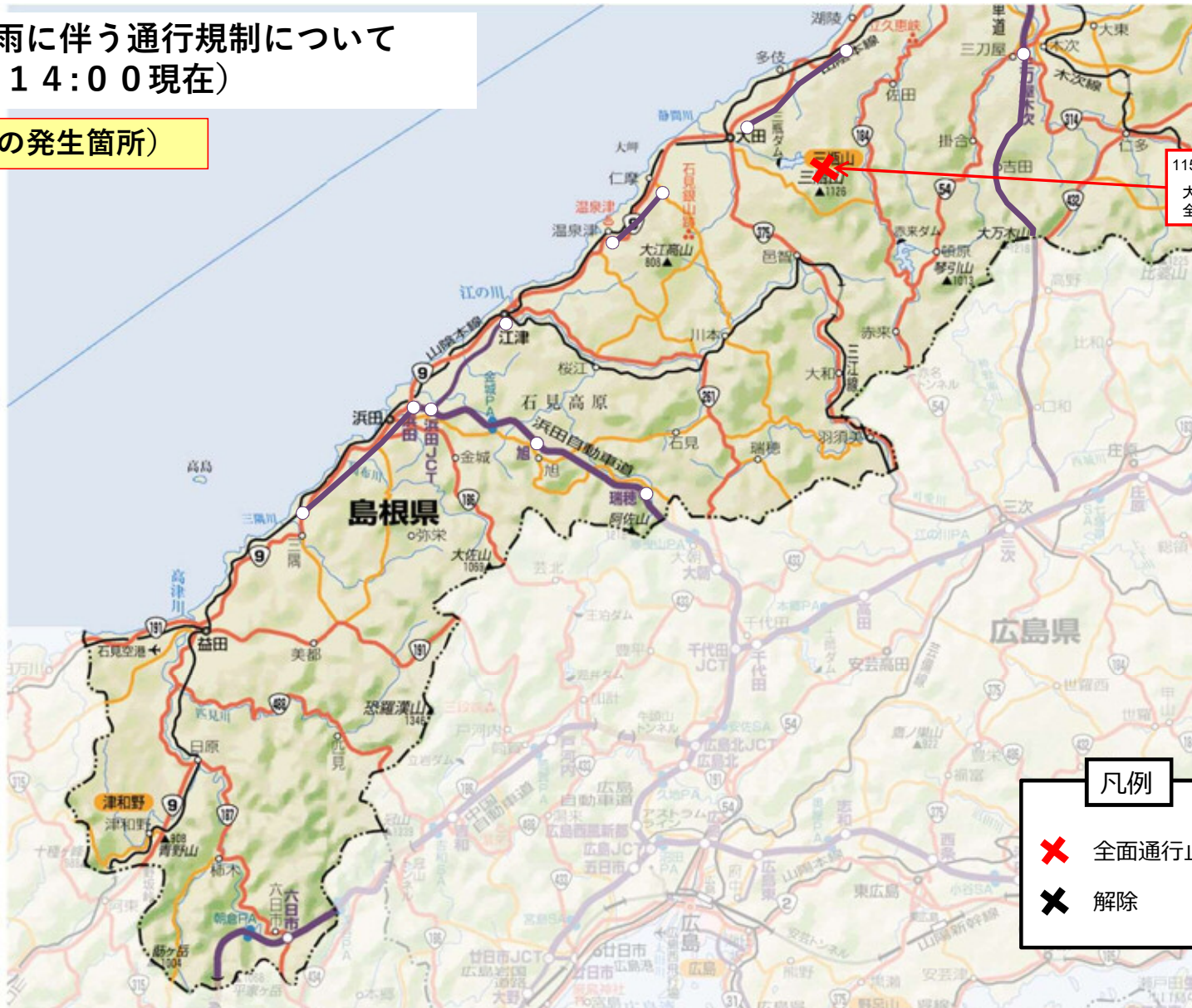


R3.7.6からの大雨に伴う通行規制について
(7月30日 14:00現在)

(7月12日以降の発生箇所)

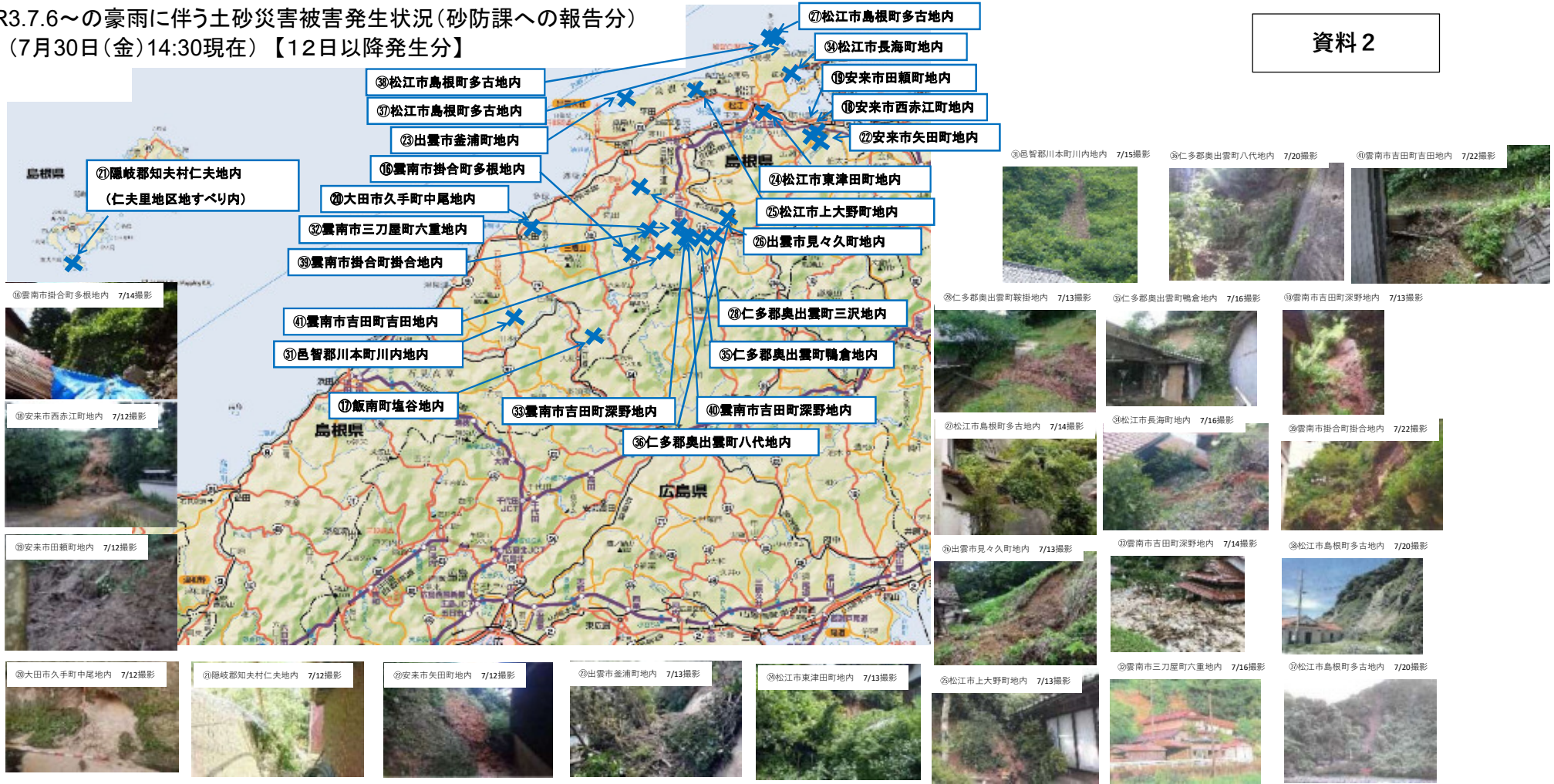
西部

資料1



R3.7.6～の豪雨に伴う土砂災害被害発生状況(砂防課への報告分)
 (7月30日(金)14:30現在)【12日以降発生分】

資料2



7月6日からの大雨に係る公立学校等の状況
(7月30日 15:00現在)

・7月30日15時00分現在の公立学校等の状況の取りまとめです。

施設等の被害状況

- (1) 県立学校 7月20日15:00時点から変更なし
- (2) 市町村立学校等 7月20日15:00時点から変更なし
- (3) 県立施設等 7月20日15:00時点から変更なし
- (4) 文化財

・被害報告 11件

(内訳)

所在地	名 称	被害状況
松江市	国史跡「田和山遺跡」	史跡内の斜面一部崩落
	国史跡「松江城」	史跡内の道路に一部ひび割れ
出雲市	国名勝及び天然記念物 「立久恵」	指定地内の一部で土砂崩れ、 土砂の流入、歩道の陥没
安来市	国史跡「富田城跡」	史跡内の斜面一部崩落
	国史跡「仲仙寺古墳群」 「宮山支群」	史跡内の斜面一部崩落
	国史跡「荒島古墳群」 「造山古墳群」	史跡内の斜面一部崩落
雲南市	県史跡 「三刀屋じゃ山城跡」 「三刀屋尾崎城跡」	史跡内の斜面一部崩落
奥出雲町	県指定有形文化財(建造物) 「櫻井家住宅」	建物の一部床下浸水・破損、 敷地内への土砂流入ほか
	<u>重文「櫻井家住宅」</u>	<u>土砂崩れのため、建物の近くま で土砂が流入</u>
	<u>文化的景観「櫻井家住宅」</u>	<u>金屋子神社までの参道が土砂崩 れにより大きく破損</u>
隠岐の島町	重文「億岐家住宅」	庇の一部破損