

令和4年9月22日(木)
島根県防災部防災危機管理課
防災第二グループ 松村
電話：0852-22-5885

台風第14号に係る被害状況等について【第6報】

9月22日(木) 15時00分現在で把握している状況。

なお、今後、被害状況等に変更がある場合には、島根県ホームページ(トップ>緊急情報>台風第14号に関する情報)でお知らせします。

※下線部は前回との変更箇所

1. 被害状況

(1) 人的被害 ……現時点で被害報告なし

(2) 住家被害

市町村	全壊	半壊	一部破損	床上浸水	床下浸水	備考
出雲市	0	0	1	0	0	
吉賀町	0	0	0	0	<u>4</u>	
計	0	0	1	0	<u>4</u>	

(3) 非住家被害

市町村	公共建築物		その他(公共建築物以外)		備考
	全壊	半壊	全壊	半壊	
浜田市	0	0	1	0	
計	0	0	1	0	

2. 避難状況

・・・現時点で報告無し

市町村	避難所開設数		世帯数		人数		備考
松江市	0	(29)	0	(6)	0	(6)	
浜田市	0	(16)	0	(14)	0	(18)	
出雲市	0	(43)	0	(19)	0	(27)	
益田市	0	(7)	0	(24)	0	(33)	
大田市	0	(28)	0	(7)	0	(7)	
安来市	0	(26)	0	(9)	0	(12)	
江津市	0	(23)	0	(7)	0	(8)	
奥出雲町	0	(11)	0	(2)	0	(2)	
飯南町	0	(4)	0	(0)	0	(0)	
川本町	0	(4)	0	(6)	0	(6)	
美郷町	0	(2)	0	(1)	0	(1)	
邑南町	0	(17)	0	(7)	0	(9)	
津和野町	0	(10)	0	(15)	0	(23)	
吉賀町	0	(5)	0	(78)	0	(132)	
海士町	0	(1)	0	(1)	0	(1)	
西ノ島町	0	(2)	0	(1)	0	(6)	
知夫村	0	(1)	0	(3)	0	(4)	
隠岐の島町	0	(5)	0	(10)	0	(11)	
計	0	(234)	0	(210)	0	(306)	

※（ ）内は、期間内における最大の数

3. 孤立地区

市町村	地区名	世帯数	人数	備考
吉賀町	捨河内地区	7	14	9/19 14:15孤立解消
	金山谷地区	11	23	9/19 17:00孤立解消
計		18	37	

4. 避難指示等発令状況

・・・現時点で発令無し

5. 気象情報

	発表日時	解除日時	市町村名
土砂災害警戒情報	9月19日 5:20	9月20日 01:40	吉賀町
	9月19日 6:20	9月19日 14:30	津和野町
	9月19日 7:00	9月19日 14:30	益田市
	9月19日 19:10	9月20日 01:40	津和野町
	9月19日 21:40	9月20日 01:40	浜田市

6. 災害体制

(1) 県の体制

・・・体制無し

(2) 市町村の体制

・・・体制無し

7. 気象状況

(1) 台風第14号に関する島根県気象情報

第1報 9月16日 16:45発表

第2報 9月17日 17:16発表

第3報 9月18日 6:34発表

第4報 9月18日 11:26発表

第5報 9月18日 17:29発表

第6報 9月19日 0:12発表

第7報 9月19日 6:33発表

第8報 9月19日 11:46発表

第9報 9月19日 17:01発表

第10報 9月20日 0:18発表

第11報 9月20日 5:30発表

第12報 9月20日 11:58発表

・・・線状降水帯の予測情報あり

・・・線状降水帯の予測情報あり

・・・線状降水帯の予測情報あり

・・・線状降水帯の予測情報あり

・・・線状降水帯の予測情報あり

8. 県の対応状況

(1) 情報収集員の派遣

益田地区災害対策本部から情報収集員を派遣（9月19日）・・・津和野町、吉賀町

9. 参考情報

○しまね防災情報 (<https://www.bousai-shimane.jp/>)

- ・ 気象情報
- ・ 道路規制情報
- ・ 雨量、水位情報、土砂災害情報
- ・ 避難所の開設状況、混雑状況 などを確認できます

○道路規制情報 (<https://info.bousai-shimane.jp/RoadShimane/>)

- ・ 災害、異常気象等による県内道路の通行規制状況を確認できます。

○令和4年台風第14号に関する情報

(https://www.pref.shimane.lg.jp/emergency/em_bosai/R4_taihu14jouhou.html)

- ・ 避難所の開設状況、混雑状況
- ・ 会議の開催状況
- ・ 県内交通機関の運行状況
- ・ ライフライン情報 などを確認できます。

R4.9.22 15:00 現在
地域振興部地域政策課
TEL : 0852-22-5957

県内の停電の状況

台風14号の影響による累計停電戸数 約21,540戸

台風14号の影響による停電は解消され、現在発生中の停電なし

※中国電力ネットワークHPなどより

台風14号による被害について(農林水産関係被害)

※下線部は、前報からの変更・追加箇所

※被害内容の詳細につきましては、下記担当課へ直接照会願います。

区分		被害の規模	市町村	被害の概要			
農地・農業用施設	農地被害 (田畑、畦畔等)	箇所 千円	2 調査中	津和野町	畦畔崩壊	調査中	
	農業用施設 (農道、水路等)	箇所 千円	6 1,000	吉賀町、益田市	水路閉塞	調査中	
	小計	千円	1,000				
林道・治山	林道施設被害	箇所 千円	調査中	吉賀町	被害状況:路肩崩壊 人的被害:無し		
	治山施設被害	箇所 千円			調査中		
	林地被害	箇所 千円			調査中		
	小計	千円	0				
農作物等	農作物	水稲	面積 千円	15.09ha	出雲市、益田市、美郷町	冠水、倒伏	空欄を含めすべて調査中
		果樹	面積 千円	2.89ha 2,447	浜田市、出雲市、益田市、安来市	梨(落果)、柿(落果)、いちじく(倒木、落果)	
		野菜	面積 千円	6.81ha 250	益田市、奥出雲町、美郷町、津和野町、吉賀町	わさび(流出)、ブロッコリー、ナス、小松菜(冠水、葉折)	
		花き	面積 千円				
		その他	面積 千円				
	農業用非共同利用施設 (パイプハウス等)	面積 千円	18,928㎡ 18,283	浜田市、出雲市、益田市、大田市、安来市、飯南町、吉賀町、西ノ島町	ハウス(内張フレームの曲がり、倒壊)		
	農業用共同利用施設	面積 千円					
	畜産	肉用牛	件数 千円		西ノ島町	家畜市場繋留畜舎の一部破損	
		乳用牛	件数 千円				
	小計	千円	20,980				
造林地等 (造林地、苗木、苗畑施設等)	箇所 千円	3 調査中	隠岐の島町 知夫村	苗木生産施設1棟(ビニールハウスの損傷) 造林地の倒木(スギ、ヒノキ) 2箇所			
林産施設等 (林産物、林産施設、林産加工施設)	箇所 千円	4 640	松江市 安来市 益田市	製材所の屋根の破損			
水産物・水産施設	養殖施設	箇所 千円	1 400	海士町	海士町内のイワガキ養殖筏3基損傷		
	漁船等	数量 千円	15 調査中	松江市(3隻) 出雲市(2隻) 大田市(3隻) 隠岐の島町(2隻) 西ノ島町(5隻)	・松江市内(笠浦、恵曇、宍道湖):漁船3隻の船体等損傷 ・出雲市内(小伊津、宇竜):漁船1隻の転覆、漁船1隻の船体損傷 ・仁万漁港停泊中のジーゼル船1隻(1.16t)の船首部分が破損(300千円)。 ・五十猛漁港停泊中のジーゼル船1隻(1.99t)が他の船とぶつかり船尾部分が破損(被害金額未確定) ・友漁港停泊中の船外機船1隻(0.34t)が岸に打ち上げられ船底部分が破損(200千円)。 ・隠岐の島町内(五箇):漁船2隻(2トン、1トン)の転覆 ・西ノ島町内(浦郷、波子):漁船5隻が岸壁に船体をぶつけ損傷等(2,000千円)		
	漁具等	件数 千円	1 (概算)500	美郷町	・江川の築破損。渡り橋、本体H鋼曲がる。竹州10枚破損。		
	水産物等	箇所 千円			調査中		
	その他	箇所 千円	1 調査中	松江市	・美保関町玉結湾岸壁の街灯(水銀灯:市管理)が折れた		
	その他	箇所 千円	2 (概算)400	益田市	・JF益田支所事務所2Fの庇に穴。 ・大浜漁港荷捌所の屋根たわみ、樋破損。		
小計	千円	1,300					
漁港	防波堤	箇所 千円	1 調査中	出雲市	・小伊津漁港北沖防波堤・三浦第一沖防波堤の上部工破損		
	物揚場	箇所 千円	1 調査中	出雲市	・小伊津漁港(坂浦・三浦)船揚場への漂着ゴミ		
	泊地	箇所 千円			被害無し		
	臨港道路	箇所 千円	1 調査中	浜田市	・浜田漁港(瀬戸ヶ島地区)臨港道路ガードレール破損、海水井戸付近のアスファルト舗装が一部剥離。		
	小計	千円	0				
その他	千円	調査中	隠岐の島町	・中村漁港海岸:漂着ゴミ フレコンバッグ20袋(10㎡程度)			
その他	千円	(概算)1,500	大田市	・仁万漁港でPB船(約3トン)水没。9/20 11時時点で引き上げ済み。			
合計	千円	24,780					

【担当】農地整備課
防災G 米山・藤野
TEL 22-5145

【担当】森林整備課
林道G 万代
治山G 若槻
TEL 22-5171、5172

【担当】農畜産課
農畜政G 渡部・曾田
TEL 22-5112

【担当】森林整備課
森林育成・間伐G
吾郷 TEL 22-5682

【担当】林業課
森林組合・担手育成G
小笠原 TEL 22-5104

【担当】水産課
原
管理G 近藤
TEL 22-5950、5317

台風第14号に係る大雨による公共土木施設の被害状況等
(9月22日 15時00分現在)

__は前回からの変更箇所

令和4年9月19日からの大雨による公共土木施設の被害状況等は、次のとおりです。

1. 被害状況

(1) 道路

① 県管理道路の通行規制状況

1) 道路施設被害による人身被害なし・物損被害なし

2) 全面通行止め 2箇所 (9月19日からの累計15箇所)

() 前回報告数

事務所	対象市町村	全面通行止め					
		箇所数	原因の内訳				
			土砂崩れ	倒木	路面冠水	雨量規制	その他
松江	松江市	0 (0)	0 (0)	0 (0)	0 (0)	0 (0)	0 (0)
広瀬	安来市	0 (0)	0 (0)	0 (0)	0 (0)	0 (0)	0 (0)
雲南	雲南市、飯南町	0 (0)	0 (0)	0 (0)	0 (0)	0 (0)	0 (0)
仁多	奥出雲町	0 (0)	0 (0)	0 (0)	0 (0)	0 (0)	0 (0)
出雲	出雲市	0 (0)	0 (0)	0 (0)	0 (0)	0 (0)	0 (0)
県央	川本町、美郷町、邑南町	<u>0</u> (1)	0 (0)	0 (0)	0 (0)	0 (0)	<u>0</u> (1)
大田	大田市	0 (0)	0 (0)	0 (0)	0 (0)	0 (0)	0 (0)
浜田	江津市、浜田市	1 (1)	0 (0)	1 (1)	0 (0)	0 (0)	0 (0)
益田	益田市	0 (0)	0 (0)	0 (0)	0 (0)	0 (0)	0 (0)
津和野	津和野町、吉賀町	<u>1</u> (2)	<u>1</u> (2)	0 (0)	0 (0)	0 (0)	0 (0)
隠岐	隠岐の島町	0 (0)	0 (0)	0 (0)	0 (0)	0 (0)	0 (0)
島前	海士町、西ノ島町、知夫村	0 (0)	0 (0)	0 (0)	0 (0)	0 (0)	0 (0)
合計		<u>2</u> (4)	<u>1</u> (2)	1 (1)	0 (0)	0 (0)	<u>0</u> (1)

※ 県管理道の全面通行止め箇所は、別添(資料1)参照

② 国土交通省、NEXCO 西日本管理道路の通行規制状況(島根県内)

通行規制(全面通行止め)は9月20日7時45分にすべて解除

【参考】島根道路規制情報 島根県の道路に関する規制情報を掲載しています。

<https://info.bousai-shimane.jp/RoadShimane/>

(2) 土砂災害

① 土砂災害発生報告状況(砂防課への報告分) 被害なし

② 土砂災害警戒情報の発表

発表されていた土砂災害警戒情報は9月20日1時40分に全て解除

【参考】島根県土砂災害予警報システム 島根県の土砂災害に関する情報を掲載しています。

https://sabo1.pref.shimane.lg.jp/residents/dsp_top.php?gid=0&gno=1&

(3) 河川

- ① 水位 避難判断水位超過河川なし

【参考】島根県水防情報システム 島根県の河川水位に関する情報を掲載しています。
<https://www.suibou-shimane.jp/pc/>

- ② 洪水予報発表状況

発表されていた洪水情報は9月20日11時10分にすべて解除

- ③ 土木部管理ダムの状況

洪水調節実施状況 全ダム調整終了

- ④ 県管理河川被害状況 被害なし

- ⑤ 国直轄河川 被害なし

- (4) 海岸 被害なし

- (5) 港湾 被害なし

- (6) 宍道湖流域下水道 被害なし

- (7) 県営住宅 被害なし

- (8) 公園 県管理3公園 被害なし

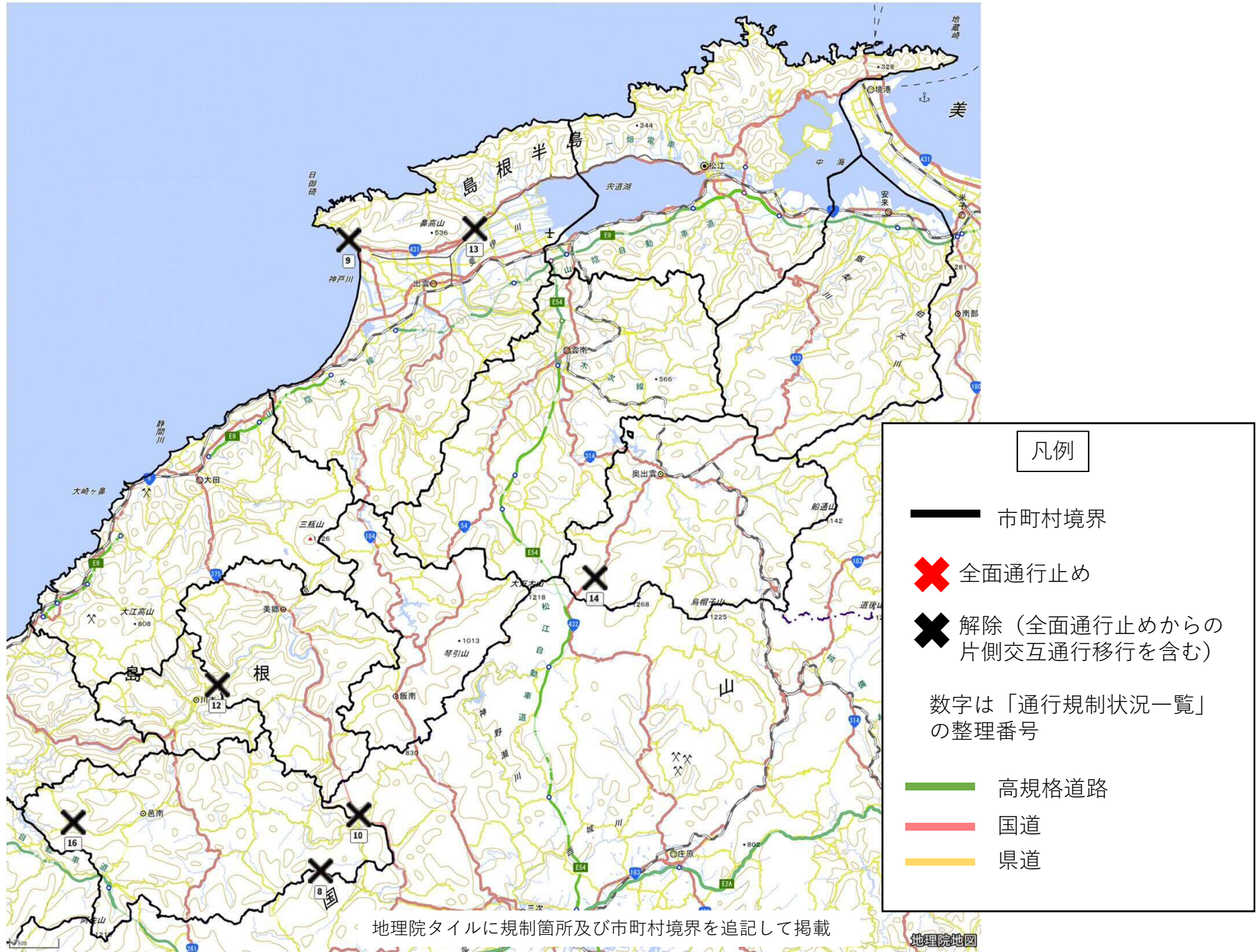
- (9) 空港 県管理3空港 被害なし

2. 支援状況

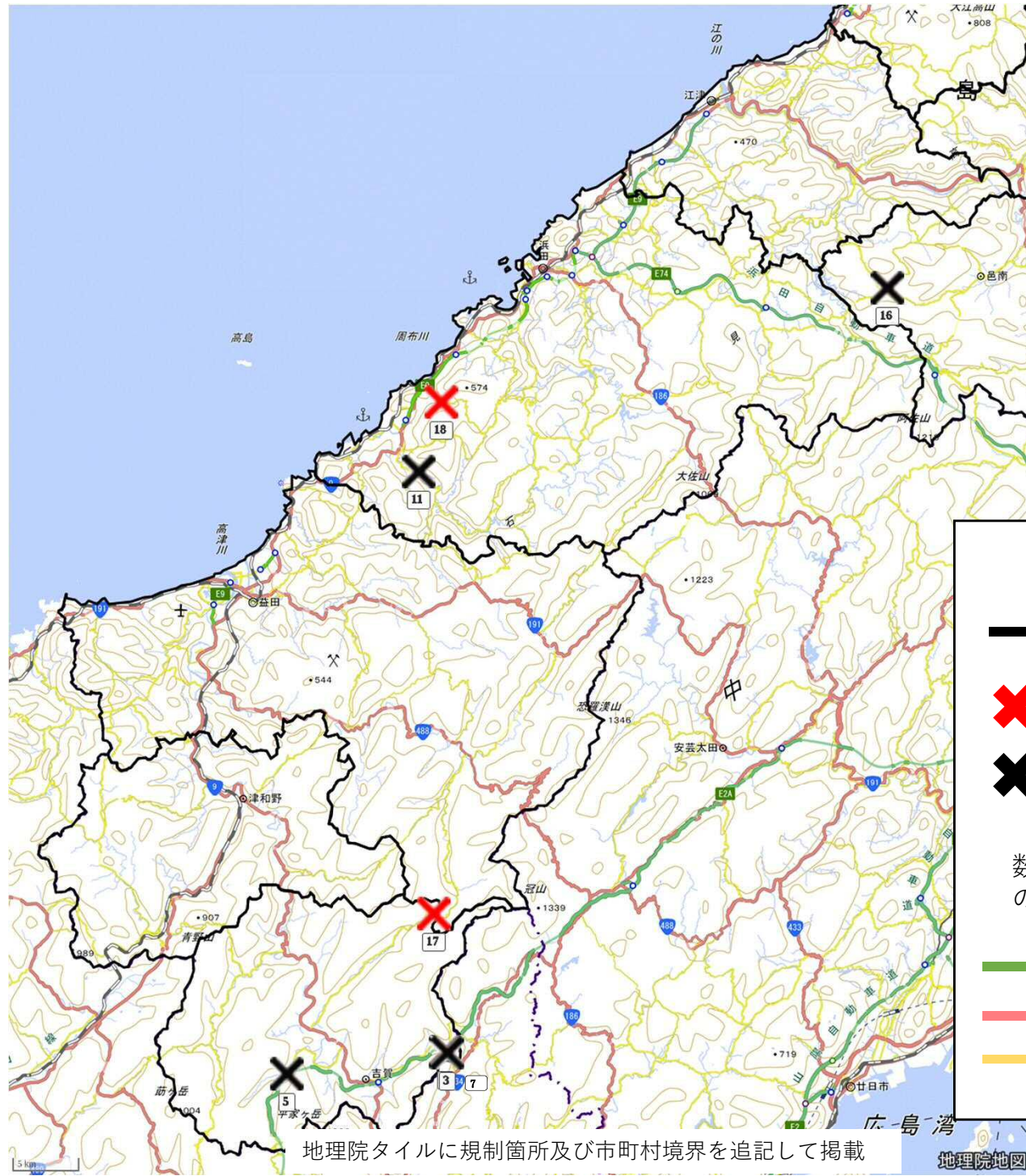
- (1) 国交省への支援要請 なし

- (2) 県から市町村への支援 なし

令和4年9月19日からの台風14号に伴う通行規制位置図（9月22日15:00現在） 東部



令和4年9月19日からの台風14号に伴う通行規制位置図（9月22日15:00現在） 西部



凡例

- 市町村境界
- 全面通行止め
- 解除（全面通行止めからの片側交互通行移行を含む）

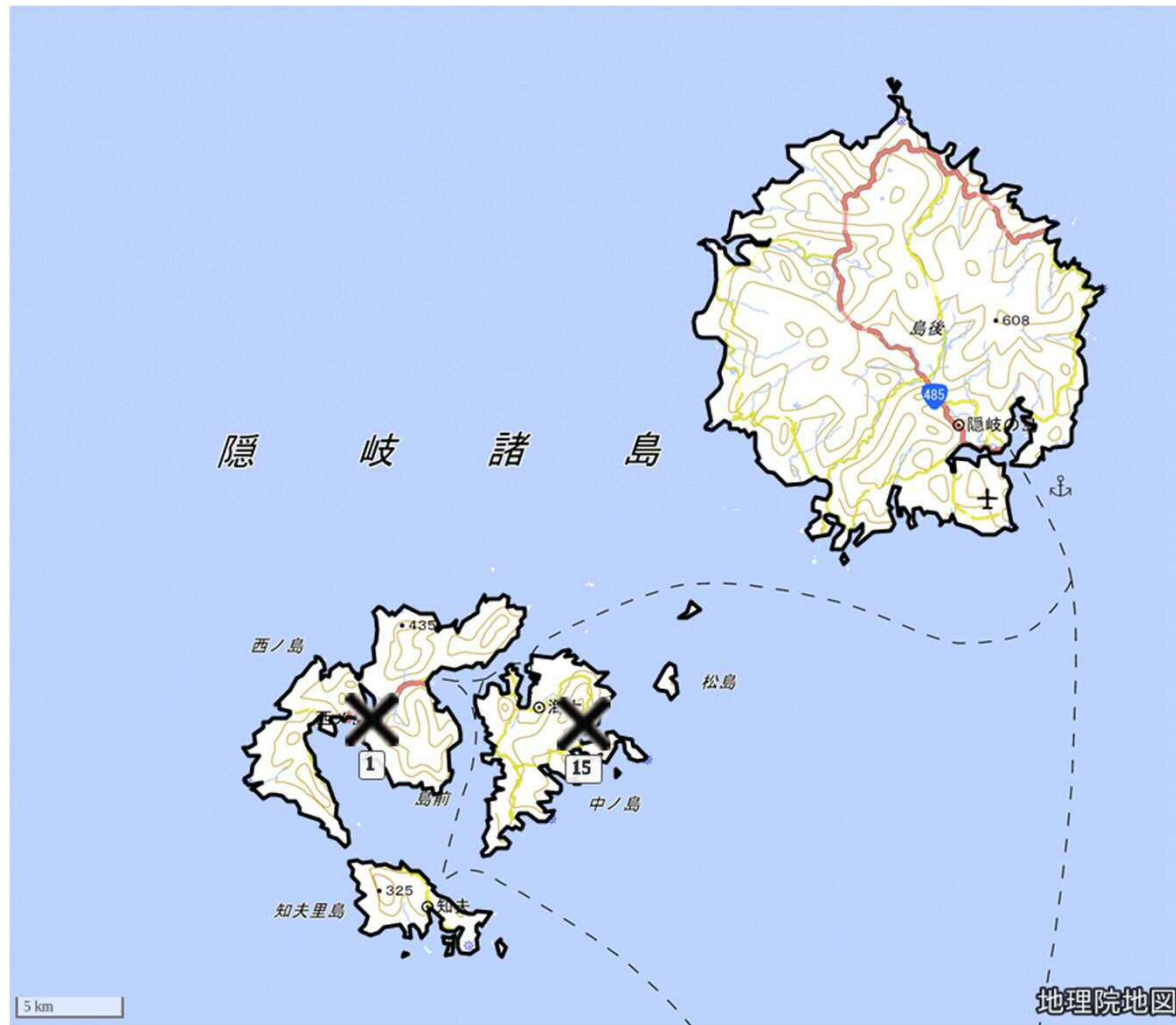
数字は「通行規制状況一覧」の整理番号

- 高規格道路
- 国道
- 県道

地理院タイルに規制箇所及び市町村境界を追記して掲載

地理院地図

令和4年9月19日からの台風14号に伴う通行規制位置図（9月22日15:00現在） 隠岐



地理院タイルに規制箇所及び市町村境界を追記して掲載

凡例

- 市町村境界
- 全面通行止め
- 解除（全面通行止めからの片側交互通行移行を含む）

数字は「通行規制状況一覧」の整理番号

- 高規格道路
- 国道
- 県道