

台風第14号に係る関係課長会議の開催結果について

1. 開催日時

令和4年9月16日（金） 13:00～ 13:15

2. 会議概要

場 所：島根県庁6階 防災センター室

出席者：防災部次長、各部局主管課長、関係課長及び松江地方気象台
計28名

3. 内 容

(1) 台風第14号について（松江地方気象台）

【松江地方気象台】

- ・資料1により説明

(2) 今後の対応及び体制等について

【健康福祉部】

- ・健康福祉部が所管する社会福祉施設等に対し、気象情報の収集に努め、入所者等の避難方法や職員間の連絡体制の確認など、安全確保に万全を期するよう注意喚起の文書を発出する予定です。
- ・新型コロナウイルス感染症自宅療養者等の避難に備え、保健所に対し、市町村への情報提供等を迅速に対応できる体制を整えておくよう指示済みです。

【防災危機管理課】

- ・各市町村に対しては、本日、文書（資料2）により通知し、特に、避難に関する情報は、時機を失することなく発令し、確実に伝達することなど、台風への備えに万全を期すよう要請しています。
- ・各部局、各地区災害対策本部においては、気象台から提供される気象情報を随時、防災メールで情報提供するので、確認いただき、警戒感を緩めないようお願いします。
- ・防災部では、今後の気象状況により、順次、体制を強化し、対応します。各部局においても、台風の接近に伴い、警報級の大雨や暴風になるおそれがあることから、災害体制基準に留意しつつ、参集体制の確保と「災害活動マニュアル」により具体的な活動内容の確認をお願いします。

- ・今後の気象状況によっては、災害発生前の段階から、各地区災害対策本部から市町村へ情報収集員の派遣や管理職リエゾンの派遣も想定されます。連休に入りますが、迅速に対応できるよう、派遣予定者の確認などの準備をお願いします。
- ・各部局及び関係機関におかれては、被害等の情報を入手した際は、速やかに防災部防災危機管理課まで、連絡をお願いします。

(3) 防災部次長指示事項

(各部局への指示事項)

- ・庁内各部局においては、今後の気象情報を注視するとともに関係機関への注意喚起をお願いします。
- ・明日から3日間の連休に入るため、再度、部局内の連絡体制の確認をお願いします。

(市町村に向けてのお願い)

- ・市町村におかれては、今後、避難指示などの避難情報の発令や避難所の開設が必要となる可能性がありますので、体制を確保し、迅速かつ的確な対応をお願いします。
- ・避難所開設の際には、受付時の検温や問診、マスク着用の呼びかけなど、新型コロナウイルス感染症防止対策に万全を期していただくようお願いします。
- ・被害等の情報を入手した場合は、的確な災害応急対策や被災者支援につなげるため、速やかに県へ報告をお願いします。

(県民の皆さまへのお願い)

- ・これから3連休を迎えますが、台風等が接近している間は、外出を控え、河川や用水路など危険な場所には近づかないようお願いします。
- ・海岸や河口付近の低地では高潮による浸水や冠水に注意をお願いします。
- ・暴風などによって、飛ばされる可能性のあるものは、あらかじめ室内に片付けるか、それが難しい場合は、しっかり固定しておいてください。
- ・高齢者の方や避難に時間を要する方などは、早めに、適切な避難行動がとれるよう、あらかじめハザードマップなどでお住まいの地域の災害リスクや避難先、避難の経路など、ご家族や周囲の方々と十分に確認して頂き、避難の準備をお願いします。

台風第14号に係る関係課長会議

日時：令和4年9月16日（金）13：00～
場所：防災センター室

議 題

1. 台風第14号について（松江地方気象台）

2. 今後の対応及び体制等について

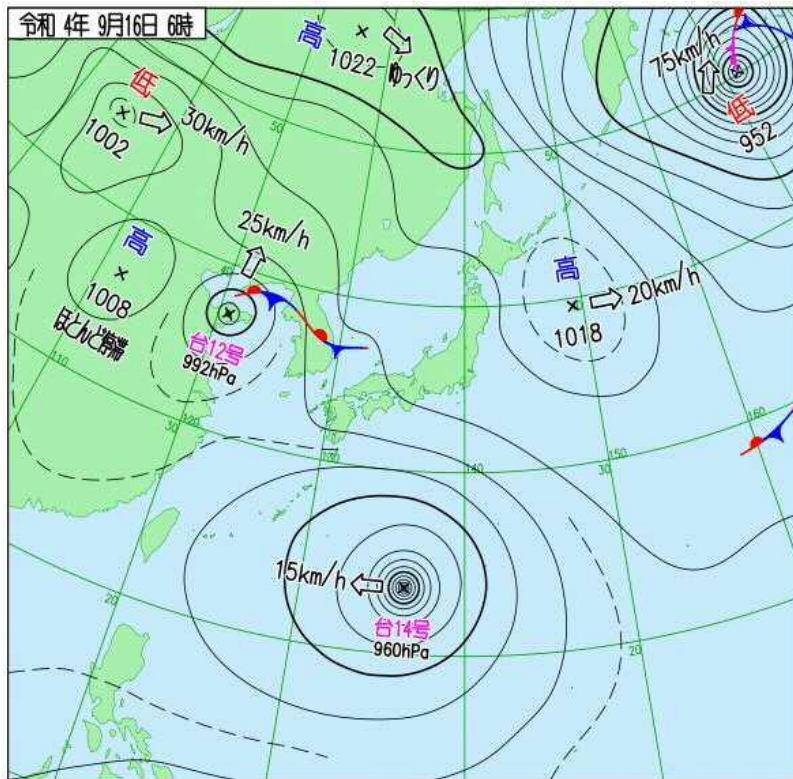
3. その他

台風第14号に係る関係課長会議


台風第14号について

令和4年9月16日
松江地方気象台

9月16日の実況

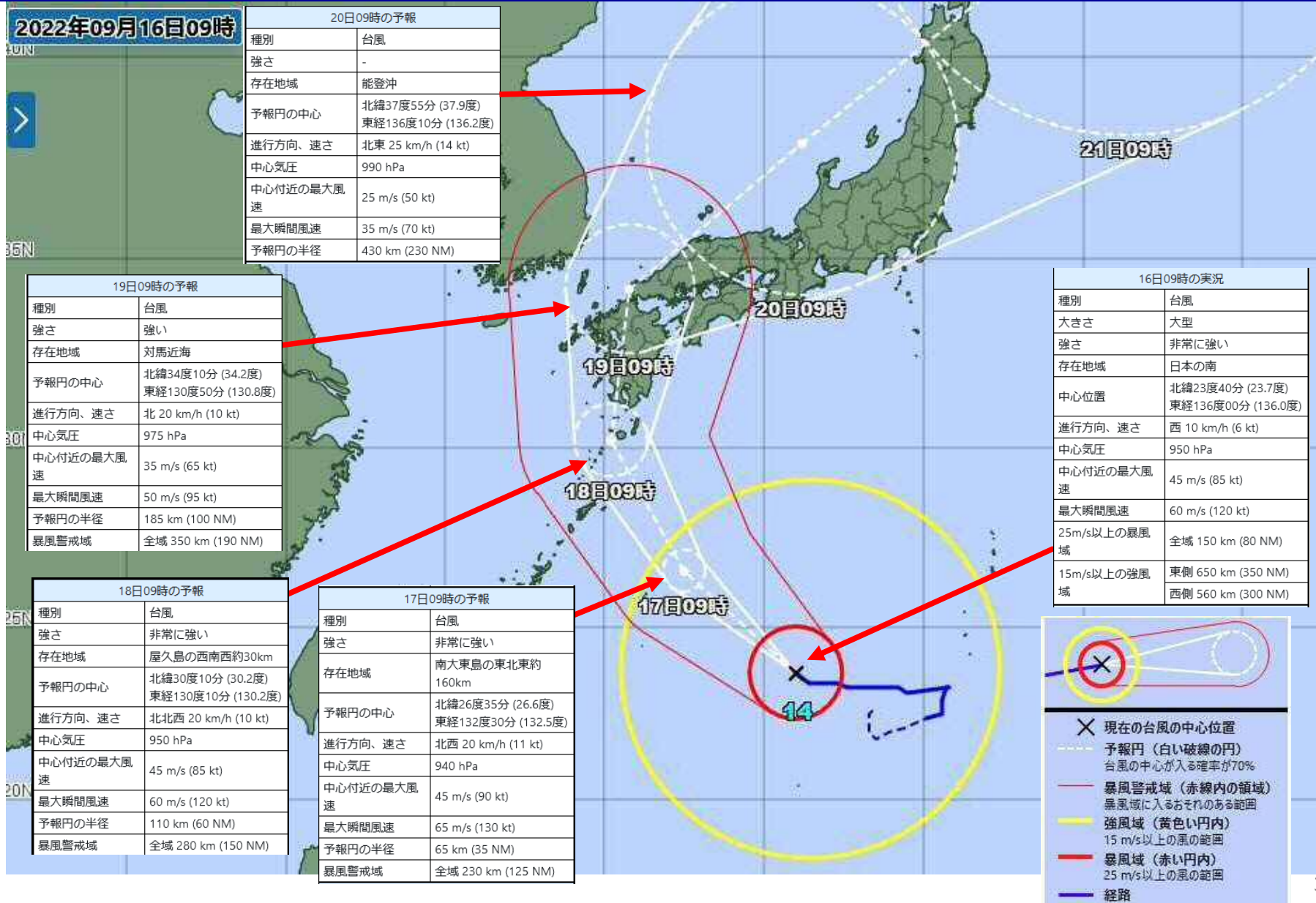


16日06時 地上天気図



16日09時 衛星画像

台風の進路予想



16日11時発表の週間予報

島根県の天気予報（7日先まで）									
2022年09月16日11時 松江地方気象台 発表									
日付	今日 16日(金)	明日 17日(土)	明後日 18日(日)	19日(月)	20日(火)	21日(水)	22日(木)	23日(金)	
島根県	晴 	曇 	曇後雨 	雨で暴風を伴う 	曇一時雨 	曇時々晴 	曇時々晴 	曇 	
降水確率(%)	-/-/0/0	0/20/30/20	80	80	60	30	30	40	
信頼度	-	-	-	B	C	B	B	C	
松江 気温 (℃)	最高	33	31	29 (28~32)	28 (26~31)	24 (23~27)	25 (23~27)	28 (25~30)	28 (24~32)
	最低	-	22	25 (24~27)	20 (19~23)	19 (17~21)	18 (16~20)	20 (18~22)	22 (19~24)

※今後の予想次第では、大きく天気予報が変わる可能性があります。
最新の予報を参照ください。

今後の防災事項

早期注意情報（警報級の可能性）

	18日	19日	20日	21日
大雨	[中]	[中]		
暴風	[中]	[高]	[中]	
波浪	[中]	[中]	[中]	
高潮		[中]	[中]	

■ [高] □ [中]

- 台風第14号は、予報円の中心を通った場合、19日午後に最接近する見込みです。
- 台風の接近により暴風警報を発表する可能性が高くなっています。また、波も高くなるため高波にも注意が必要です。
- 台風周辺の暖かく湿った空気が流れ込み、大雨となるおそれがあります。台風の進路によっては警報級の大雨となる可能性があります。
- 台風の接近により潮位が高くなるため高潮にも注意が必要です。

※最新の台風情報や気象台が発表する防災情報を参照ください。

防 第 2 4 5 号
令和 4 年 9 月 1 6 日

各 市 町 村 長 様
(防災担当課)

島根県防災部防災危機管理課長

台風第 1 4 号に対する警戒について

このことについて、今後の気象台が発表する警報、気象情報等に留意し、特に次の事項に注意し対応に万全を期するとともに、貴市町村内の関係機関に対しても、この旨を周知頂くよう併せてお願いします。

記

- 1 気象警報、土砂災害警戒情報、指定河川洪水予報、大雨警報・洪水警報の危険度分布などの防災気象情報等を収集し、住民等に対し早い段階から確実な情報提供を行うこと。
また、避難指示等発令時に円滑に避難できるよう避難場所を明確にし、住民等に周知すること。
防災気象情報等の伝達に当たっては、防災行政無線（同報系）、緊急速報メールを始め、マスメディアとの連携や広報車・インターネット（ホームページ、SNS等）・コミュニティFMなどの多様な伝達手段を活用し確実に伝達するとともに、新型コロナウイルス感染症感染拡大を防ぐ観点からも、安全な場所にいる人は避難場所に行く必要がないことや、安全な親戚・知人宅も避難先となり得ること等について住民の理解を促すこと。
- 2 避難指示等の発令の際は、以下の点に留意すること。
 - (1) 時機を失することなく、空振りをおそれずに躊躇なく発令すること
 - (2) 発令する際には対象者ごとにとるべき避難行動がわかるように繰り返し伝達すること。
 - (3) 「避難情報に関するガイドライン」（令和3年5月）に沿って、避難指示等に対応する5段階の警戒レベルを付して伝達するとともに、既に災害が発生している又は切迫している状況である際には、命を守るため直ちに身の安全を確保する必要がある段階であることを伝える「緊急安全確保」（警戒レベル5）を可能な範囲で発令すること。
 - (4) 避難が必要な状況が夜間、早朝となる場合は、努めて早い段階に、高齢者等避難（警戒レベル3）を発令し、特に要配慮者の避難時間を十分に確保すること。
 - (5) 避難指示等の発令は多様な伝達手段を活用し住民等へ確実に伝達すること。
 - (6) 特に、土砂災害は、突発的に発生し、発生場所や発生時刻の詳細を予測することが困難で命の危険を脅かすことが多い災害であることから、土砂災害警戒情報が発表された場合は、直ちに避難指示（警戒レベル4）を発令することを基本とすること。
 - (7) 高齢者等避難（警戒レベル3）の発令の段階で、主要な指定緊急避難場所を開設し始めるとともに、仮に開設を終えていなくとも、避難指示等の発令基準を満たした場合には、躊躇なく発令すること。
 - (8) 新型コロナウイルス感染症の拡大防止のため、避難所を可能な限り多く開設する、避難所は十分なスペースを確保するなど、対策に万全を期すこと。
- 3 避難指示等を発令した場合については、被害の有無に関わらず、総合防災情報システムなどを活用し、直ちに県など関係機関に報告すること。