昭和58年

災害年報

島根県

目　　次

1. 昭和５８年の気象概況 …… 1

2. 月別の気象概況 …… 1

3. 昭和５８年発生災害被害額一覧表 …… 6

(1) 災　害　別 …… 6

(2) 災害種別・市町村別 …… 8

4. 昭和５８年中の気象予報警報等発表状況 …… 12

5. 災害ごとの気象概況及び被害状況等 …… 26

6. 昭和５８年中の緊急患者輸送要請状況 …… 71

7. 昭和５８年防災業務日誌 …… 75

参　考　資　料 …… 78

1. 昭和58年の気象概況

昭和５８年は２月中旬に強い寒波があり、山沿いを中心に降雪があって多い所で３０～４０cmを観測した。５月２６日、日本海中部地震が発生し、これに伴った津波によって隠岐地方・島根半島を中心に沿岸・港湾施設・漁船などに多大の被害が発生した。

７月２０日から２４日にかけて梅雨前線の活動が極めて活発となり、典型的な梅雨末期の大雨が島根県西部を中心に降った。このため人的・物的に多岐にわたり甚大なる被害が生じた。

１２月末になって強い寒気団が南下してきて大雪となり、特に東部の平野部で多く、１２月としては記録的な大雪となり昭和５９年に引き続いた。

台風は昭和５８年は発生が例年より遅く、又発生数も少なく２１個で、島根県に影響したのは、５号（８月）と１０号（９月）の２個であった。

2. 月 別 の 気 象 概 況

1 月　冬型弱く　下旬は晴天

気圧配置は冬型になっても長続きせず、１２月につづいて気温もやや高目に経過した。
上旬末、冬型が一時強まり山沿いを中心に降雪があり、積雪は１０cm位となった。

１月としては日照時間はかなり多く、特に下旬は冬には珍しい晴天に恵まれた。また降水量は少なく平年の５０～７０％、積雪も全般に少なく松江の最深積雪は３cmで昭和５４年以来４年ぶりであった。

2 月　中旬に強い寒気、低温傾向になる

上旬までは気温は高目に経過したが中旬に入って２回の寒気流入で一転して低温傾向となり、山沿い地方の一部で積雪が５０cmを超えたが平野部では少なく５cm以下であった。

１８日には日本海を発達通過した低気圧によって強風が吹き、浜田で最大瞬間風速３７.６ m/s を観測した。

3 月　気温の変動大きく、多雨・少照、隠岐大雪

３月は気温の変動が大きく、雪や雨の日が多かった。気温は月平均では平年並となったが降水量は上・中旬が多く、特に西郷では多雨（月降水量）で３月としては第２位となった。日降水量も55

㎜で第１位となった。積雪も西郷で７日に１８㎝を記録し第２位となった。

１６日から１７日にかけて低気圧が日本海と本州の南海上を東進、発達して全域共風雨が強かった。

日照時間は月合計で平年の８０～１００％、特に上旬は５０～６５％と少なかった。降水量は平年の１３０～１８０％と多く、多かったのは波佐２６０㎜、掛合２３０㎜、少なかったのは大田方面の１００㎜以下であった。

４　月　　高温の月、月初め大雨、月末強風

４月１日低気圧が山陰沖を通過し県下全般に４０～７０㎜の大雨が降った。２８日から２９日にかけて強い前線を伴った低気圧が日本海北部を通り強風を観測した。最大瞬間風速は松江２８.８$^{m}/_{S}$、西郷２９.２$^{m}/_{S}$を観測した。４月は高気圧の中心が南方にあっておおうことが多く、月平均気温は各地共高く、４月としては高温の月となり、平年に比べて松江＋３.４℃、浜田＋３.１℃、西郷＋２.９℃高かった。日照時間は中旬少目、下旬多目、降水量は下旬は少なく特に浜田は平年の９％であった。

５　月　　少雨高温　日本海中部地震津波

５月に入っても西太平洋をおおっている高気圧の勢力は弱く、梅雨前線の活動は狭い区域で、前線は北上しなかった。天候は晴れ続きの期間が多く、日照が多く、月合計で平年の１２０％位、各旬共１００～１３０％であった。気温も平年よりやや高目に経過し＋０.１～＋０.６℃であった。

降水は１６日に低気圧が発達しながら本州上を通り、風雨が強まり５０～１００㎜のまとまった雨があったがその後は少雨で干天傾向となった。

５月２６日正午すぎ、日本海中部地震が発生し、これに伴った津波により隠岐地方・島根半島を中心に多大の被害が発生した。

６　月　　低温傾向、多照、やや少雨

５月から引きつづいて６月に入っても無降水がつづき、この傾向は隠岐地方で顕著であった。

上旬の降水量の平年比は０～２％で、隠岐の西郷では５月１８日から６月１１日まで２５日間無降水の日がつづき本土側でも１４日間つづいて、畑作などに若干の被害が発生した。上旬は気温平年並、日照はやや多目で好天気がつづいた。中旬になってそれまで南方海上で不活発であった梅雨前線も強まり、１２日は低気圧が山陰に近づき久しぶりの雨で入梅（平年は７日）となった。

梅雨のタイプは陽性で時々雨が降ったが晴れた日も多かった。２０日は低気圧が西日本を通り梅

雨前線の活動も活発で７０～１３０㎜の大雨が降った。下旬に入り梅雨前線が時々北上して四国沿岸に近づき時々俄雨が降った。日本海は北からの高気圧におおわれる日が多く、冷涼な気流が入りやすい状態がつづいた。６月２１日１５時２６分、日本海中部地震の余震（Ｍ 6.9 ）が発生したが島根県内は無感であった。

７　月　　昭和５８年７月豪雨

７月上旬前半は気温は一時高目になったが、後半冷涼な高気圧におおわれ気温は低目、日照は多目で降水量はかなり少なく梅雨は不活発であった。

中旬も引きつづいて気温は２℃位低く、日照は並、降水量は１５日から１７日にかけて梅雨前線が四国沖で活発となり１００～１３０㎜の大雨が降った。

７月下旬、２０日からの雨は２３日にかけて県西部を中心に集中豪雨となり、４日間の総降水量は５００～６００㎜、時間雨量は浜田９１㎜、益田９０㎜など記録的な激しい雨であった。このため山・がけ崩れ、洪水・河川のはんらん・土石流などが発生し、死者・行方不明１０７名の人的被害をはじめ多岐にわたって甚大なる被害が発生し被害額も莫大なものとなった。

（詳細については後述の刊行物・報告書を参照されたい）

大雨のあと、梅雨前線は日本海に北上して弱まり、２５日に梅雨明けとなった。そのあと月末まで夏型の気圧配置で暑い晴天となった。気温は平年並、日照はやや少なく、降水量は多く平年の３～１０倍になった。

８　月　　炎暑　台風５号渥美半島上陸

梅雨明けから勢力を強めた太平洋の夏の高気圧におおわれ真夏日がつづいた。熱帯夜も８月３日まで９夜連続し松江では新記録であり、１６日まで最高気温３０℃以上の日がつづいた。

台風５号は日本の南海上を１１日から１６日にかけてゆっくり北上し１７日に愛知県渥美半島に上陸してゆっくり北東進し、仙台沖にぬけた。この台風により県内は東寄りの風１０$^{m}/_{S}$ 前後の所もあったが被害はなかった。台風の通過後２５日まで日本海をおおう冷涼な高気圧の圏内でぐづついた天気がつづいたが、２６日から再び太平洋の高気圧の圏内に入り夏型の気圧配置で暑さが戻った。

８月としては気温は平年並かやや高目、日照時間は平年並かやや少目、降水量は平年の約半分であった。

9　月　　残暑、台風10号、高温の月

８月下旬後半からの夏型の気圧配置による残暑は９月に入ってからも続き、７日まで連日真夏日であった。その後、日本海に寒気が入ってきて大気の状態が不安定となって雷を伴った雨が時々降った。気温も次第に下降傾向となり盛夏は終り秋へと移行した。

中旬は順調に秋が深まってきて、秋雨前線が顕在化するようになった。中旬半ばを中心に高気圧におおわれる日がつづき朝方は冷え込んだ。台風１０号は２４日沖縄南方洋上で発生し、２６日東支那海を北上、２８日１０時すぎ九州長崎付近に上陸東進して１５時すぎ四国南西部で温帯低気圧となり紀伊沖を進んだ。この台風のため島根県東部を中心に２００～２５０㎜の大雨が降り、浸水・冠水・がけ崩れなどの被害が発生した。又北東の風も強かった。

気温は月平均で0.８～1.0℃高く、日照は平年並、降水量は平年よりやや多く１４０～１６０％となった。

10月　　台風13号、三宅島噴火、鳥取県中部沿岸地震

１０月３日、伊豆諸島の三宅島が噴火し、溶岩流と火山灰によって多大の被害が生じた。

６日は弱い冬型となり、島根県はこの余波で８日にかけ気温は低く小寒くなった。

台風１３号は１１日早朝、紀伊半島の南海上を東北東進した。中旬・下旬共天気は概ね周期的に変化、晴れた日も多かった。

季節は早目に移行しており、寒気が日本海に流入したのは２４日と３０日であった。

３１日の午前２時前、鳥取県中部の青谷付近を震源とする地震が発生し島根県では松江・西郷が震度３（弱震）、浜田は１（微震）であった。

気温は平年並かやや低目、日照はやや多目の１１０～１２０％、降水量は平年並かやや少目の６０～１００％であった。

11月　　周期的に寒気が流入

上旬半ばにかけて暖気が入って気温はやや高くなった。６日には寒気が入り雷を伴ってアラレの降った所もあった。上旬は降水量も少なく、秋は深まった。

中旬に入り大陸に真冬並の寒気団が現われ１３～１４日と１７～１８日にかけて寒気が流入した。

１７～１８日の寒気は強く、強風を伴い２０～５０㎜の降水があり各地で初雪が降った。

日平均気温も平年より５℃低くなった。

下旬始めは晴れた日が多かったが２４～２５日冬型となり、強い寒気が入り強風を伴い２６日は

再び気温は平年より４～５℃低くなり山沿いを中心に積雪があった。

１１月としては気温は平年より１℃位低く、日照は平年並、降水量は浜田が平年の半分、松江・西郷は1.2～1.5倍で、１１月は早目に冬が到来してきたといえる。

12　月　　年末寒波　と　大雪

１２月の前半は一時的に冬型の気圧配置になることはあったが、強い寒気の流入はなく回復は早かった。気温も平年よりやや高目に経過した。後半になり、気圧の谷の通過後冬型の気圧配置が度々強まるようになり、強い寒気も流入して１７日と２５日を中心に低温期となり降雪があった。

特に２４日から２７日にかけての積雪は里雪型で島根県東部の平野部で深く、松江で５３cm（12月としては積雪順位第１位）を記録した。又、浜田で１７cm（第２位）、西郷１９cm、波佐９６cm掛合９０cmなどであった。

１２月としては気温は平年より１～２℃低く、日照はほぼ平年並、降水量は平年の1.5倍位で、松江では１２月多雨の順位は第５位となった。

3. 昭和58年発生

(1) 災害別

区分 災害名及び発生月日	公共土木	農林水産施設		農林水産物		
		農地 農業用施設	林道・治山	農産物 農業施設	林産物 林産施設	水産物 水産施設
1. 冬期風浪 (2月17日～2月19日)	137,649					
2. 冬期風浪 (3月2日)	57,794					
3. 冬期風浪 (3月17日)	54,349					
4. 大雨・地すべり (3月31日～4月1日)	84,237					
5. 大雨 (5月15日～5月18日)	265,515					
6. 昭和58年日本海中部地震に伴う津波 (5月26日)	100,033	19,280		7,979		514,294
7. 強風 (6月12日)				10,110		
8. 大雨 (6月20日～6月21日)	1,228,768	216,311	9,618	550		
9. 大雨 (7月15日～7月18日)						
10. 昭和58年7月豪雨 (7月20日～7月23日)	251,816,339	29,397,288	17,504,703	5,311,704	2,150,591	150,874
11. 大雨 (9月11日)						
12. 台風10号 (9月27日～9月28日)	1,316,033	516,378	17,699	134,231		
計	255,060,717	30,149,257	17,532,020	5,464,574	2,150,591	665,168

(注) 本表のうち、公共土木、農林水産施設、教育施設(一部被害額を含む)及びその他の

災害被害一覧表

（消防庁報告「災害年報」資料）　　（金額単位：千円）

教育施設	商鉱工業	公共建物	住家	民有非住家	その他	計	人的 死者行方不明	人的 負傷
						137, 649		
						57, 794		
						54, 349		
						84, 237		
						265, 515		
1, 616	182, 970	3. 410	157, 220	14, 100	600	1, 001, 502		5
						10, 110		
4, 042			—			1, 459, 289		
			16, 000			16, 000		4
1, 785, 710	55, 923, 165	1, 338, 490	31, 774, 590	3. 094, 854	1, 817, 993	402, 066, 301	107	159
			1, 638			1, 638		
60, 907			19, 750	2, 250		2, 067, 248		
1, 852, 275	56, 106, 135	1, 341, 900	31, 969, 198	3. 111, 204	1, 818, 593	407, 221, 632	107	168

項目の一部については、査定額を掲上した。

(2) 災害種別・市町村別

市町村名	公共土木 河川、砂防、道路、橋梁、港湾、漁港、都市施設、河川助成等、激特等 ケ所	公共土木 河川、砂防、道路、橋梁、港湾、漁港、都市施設、河川助成等、激特等 金額	農林水産施設 農地・農業用施設 金額	農林水産施設 林道・治山 ケ所	農林水産施設 林道・治山 金額
松江市	68	129,332	112,135	7	15,231
鹿島町	10	25,469			
島根町	9	10,842	5,727	2	2,141
美保関町	1	768	1,534	1	11,600
東出雲町	21	31,283	11,682		
八雲村	26	35,004	26,498		
玉湯町	11	8,281	37,044		
宍道町	13	29,494	14,795	2	3,756
八束町					
安来市	99	506,466	61,494	1	3,100
広瀬町	82	195,295	2,133		
伯太町	61	100,796	21,640		
大東町	156	219,452	161,780	9	37,945
加茂町	20	71,322	44,379	2	8,490
木次町	130	454,980	260,162	11	33,259
三刀屋町	126	209,925	60,444	15	35,618
吉田村	81	152,840	21,335	5	21,774
掛合町	161	279,847	54,466	7	26,360
頓原町	91	283,915	40,634	5	3,561
赤来町	479	1,622,947	233,260	18	96,295
仁多町	151	295,185	122,403	12	60,270
横田町	191	448,430	27,535	3	7,335
出雲市	56	149,717	50,877	7	9,709
平田市	86	181,816	91,696	10	57,377
斐川町	24	204,379	14,370		
佐田町	54	242,378	17,734	7	7,895
多伎町	39	55,509	7,660	1	662
湖陵町	5	37,145	12,776	4	2,758
大社町	9	25,809		1	3,590
大田市	277	531,602	357,855	8	18,370
温泉津町	96	166,205	78,268	24	81,816
仁摩町	19	28,042	18,933	2	5,612
川本町	668	2,477,364	509,035	55	381,445
邑智町	233	524,936	158,137	36	31,301
大和村	520	1,877,654	696,359	53	294,228
羽須美村	466	5,030,340	1,227,851	76	347,318
瑞穂町	728	2,756,756	1,493,404	160	671,359
石見町	1,046	7,095,846	1,428,593	146	676,974
桜江町	743	5,047,528	940,535	119	1,292,355
浜田市	1,677	9,776,695	2,006,652	207	1,019,319
江津市	885	4,082,433	1,065,442	109	516,096
金城町	1,439	7,187,871	1,393,760	124	714,692
旭町	929	5,499,646	1,133,460	64	336,701
弥栄村	798	5,096,624	1,084,431	214	965,681
三隅町	1,718	23,148,108	4,919,433	450	3,577,072
益田市	2,450	19,555,988	7,952,692	490	4,643,948
美都町	1,050	8,936,582	1,891,202	94	1,174,874
匹見町	241	1,135,403	177,832	14	94,282
津和野町	73	85,406	12,339	1	937
日原町	50	90,200	20,222	6	8,254
柿木村	3	3,897			
六日市町	23	39,988			
西郷町	17	112,224	11,134	2	15,074
布施村	3	3,167		1	1,372
五箇村	51	190,673	19,729		
都万村	10	26,364			
海士町	7	16,895	21,003		
西ノ島町	6	12,864	14,763	1	1,001
知夫村	2	7,790			
	(18,488)	(116,553,717)			(17,318,807)
計	18,803	255,060,717	30,149,257	2,586	17,532,020

農林水産物			教育施設		商鉱工業
農産物・農業施設	林産物・林産施設	水産物・水産施設			
金額	金額	金額	校・施設数	金額	金額
7, 370			1	5, 539	
2, 000		2, 895			
		3, 050			1, 000
		46, 929			28, 810
7, 712					
3, 106					
36, 097					
51, 020					
2, 100					
1, 760					
2, 190					
34, 800					
8, 836	500				
812			2	11, 998	
6, 610					
195, 859	45, 735		2	4, 948	175, 630
			1	1, 363	
			1	3, 686	
82, 990					3, 000
40, 110	200	18, 670	1	40, 061	
25, 784					
11, 536					
11, 800					
5, 208					
50, 000		10, 820			
9, 855	200		2	4, 042	300
7, 640	3, 600				
	60	28	1	606	
127, 188	24, 277		3	24, 558	111, 210
21, 838	20, 520	480	2	19, 408	32, 300
53, 769	80, 363		2	2, 972	191, 780
196, 456	33, 089	37, 000	2	4, 193	137, 000
245, 725	32, 595	705	3	12, 593	76, 360
237, 311	46, 463	6, 000	5	4, 913	216, 850
719, 205	122, 825	720	4	38, 422	516, 455
337, 132	94, 451	12, 600	13	56, 469	6, 010, 352
203, 197	23, 127	14, 760	9	40, 273	1, 576, 074
178, 807	74, 930	34, 360	6	43, 608	172, 527
148, 867	332, 658	9, 540	4	8, 438	127, 620
167, 647	41, 294		2	29, 782	88, 410
574, 189	114, 360	6, 807	7	281, 721	10, 705, 000
1, 339, 686	868, 757	28, 917	32	1, 182, 558	35, 315, 527
268, 664	181, 016		3	22, 449	450, 190
12, 633	9, 530		1	100	15, 780
	41				
11, 335		293, 560	1	1, 616	
152		6, 300			
6, 561		47, 975	1	1, 616	3, 800
5, 908		20, 550			
2, 460		19, 910	2	4, 343	100, 410
649		8, 454			35, 600
		34, 138			14, 150
5, 464, 574	2, 150, 591	665, 168	113	1, 852, 275	56, 106, 135

市町村名	公共建物	住家			
		全壊・流失・半壊・一部破損・床上浸水・床下浸水			
	金額	棟	世帯	人	金額
松江市		3	3	8	0
鹿島町	0				
島根町	0				
美保関町					
東出雲町					
八雲村					
玉湯町					
宍道町					
八束町					
安来市					
広瀬町					
伯太町					
大東町					
加茂町					
木次町					
三刀屋町					
吉田村		1	1	5	200
掛合町		14	7	19	3, 650
頓原町		111	111	312	16, 410
赤来町					
仁多町					
横田町		9	9	33	19, 250
出雲市		38	38	159	19, 500
平田市					
斐川町		2	2	12	300
佐田町					
多伎町					
湖陵町					
大社町					
大田市	200	2	2	7	100
温泉津町					
仁摩町	0	262	264	703	145, 000
川本町	4, 238	52	43	138	30, 560
邑智町	10, 400	127	116	368	104, 800
大和村	6, 800	205	209	608	223, 600
羽須美村	11, 185	360	360	1, 129	493, 600
瑞穂町	3, 200	411	411	1, 064	768, 100
石見町	14, 640	570	570	1, 806	2, 007, 120
桜江町	155, 510	4, 219	4, 208	12, 943	2, 271, 400
浜田市	58, 150	1, 135	1, 003	3, 062	741, 200
江津市	43, 400	396	396	1, 372	721, 400
金城町	9, 370	291	281	852	295, 314
旭町		135	135	331	702, 400
弥栄村	343, 191	1, 872	1, 790	6, 029	12, 627, 650
三隅町	322, 717	6, 927	7, 268	22, 085	10, 292, 404
益田市	20, 500	380	380	1, 222	314, 800
美都町	500	23	27	80	8, 650
匹見町					
津和野町					
日原町					
柿木村					
六日市町	100	45	46	142	16, 120
西郷町					
布施村	110	113	95	257	9, 770
五箇村		3	3	9	0
都万村	1, 200	230	230	530	77, 000
海士町	0	43	43	131	3, 200
西ノ島町	2, 240	96	93	219	55, 700
知夫村	(1, 007, 651)				
計	1, 341, 900	18, 075	18, 144	55, 635	31, 969, 198

（ 334, 249 は県庁舎関係 ）

（金額単位：千円）

民有非住家 全壊・流失・半壊・破損・浸水		その他	合計	人的				
棟	金額	金額	金額	死者	行方不明	重傷	軽傷	計
			269, 607					
			30, 364				3	3
			22, 760					
			89, 641					
			50, 677					
			61, 502					
			45, 325					
			51, 151					
			36, 097					
			622, 080					
			199, 528					
			124, 196					
			421, 367					
			158, 991					
			757, 737					
			305, 987					
			208, 759					
			360, 873					
1	675	25	339, 070					
9	1, 290	1, 140	2, 393, 514					
			479, 221					
			486, 986					
			315, 543				4	4
9	2, 250	1, 149	452, 829					
			244, 533					
1	100		279. 943					
			75, 631					
		3, 697	61, 584					
			90, 219					
4	700	7	923, 131					
2	100	460	338, 189					
		849	54, 130					
80	6, 750	4, 252	3, 811, 079	3			1	4
32	4, 300	1, 741	849, 759					
43	38, 700	12, 169	3, 363, 194			2	3	5
85	49, 900	18, 111	7, 311, 658				1	1
154	58, 100	9, 737	5, 862, 119	2		1		3
175	175, 000	38, 691	10, 697, 941					
771	859, 960	82, 580	11, 642, 345	1	3	4	5	13
912	317, 600	171, 234	22, 229, 414	22		4	13	39
415	129, 300	21, 508	8, 471, 560	1			4	5
346	240, 600	87, 923	10, 893, 878			1	5	6
72	66, 031	14, 773	7, 982, 418					
157	218, 800	10, 328	8, 405, 397	2		5	4	11
688	256, 560	409, 494	56, 963, 585	33		21	12	66
1, 330	579, 523	750, 881	82, 833, 598	31	1	19	48	99
127	84, 400	36, 998	13, 381, 675	8		4		12
25	6, 450	3, 791	1, 464, 951				2	2
			98, 682					
			118, 717					
			3, 897					
			39, 988					
		125	461, 288				2	2
			10, 991					
5	0	157	280, 391					
1	0		52, 822					
			243, 221					
33	0	17	76, 548					
50	14, 115	500	128, 633					
		(1, 682, 337)	(268, 030, 914)					
5, 527	3, 111, 204	1, 818, 593	407, 221, 632	103	4	61	107	275

4. 昭和58年中の気象予報警報等発表状況

㊟日付の○印は日曜・祝祭日、△印は土曜日、内：勤務時間内、外：勤務時間外

※ 内 { 平日（月～金） 09:00 ～ 16:30
　　 土　　 09:00 ～ 11:30
　 外　上記以外及び 12／28 ～ 1／4 の間

1月											
日付	種別	地域	発表時刻	解除		日付	種別	地域	発表時刻	解除	
	異常乾燥	隠岐		1	10:20	㉓	波浪 異常乾燥	東西 西	06:20		切替
	異常乾燥	西		2	17:40	㉓	異常乾燥	西	11:00	30/	05:30
7	濃霧	東・沿岸海上	05:30	7	10:10	㉚	波浪	東西	11:15		切替
7	強風・波浪	東西	16:50		切替	㉚	波浪	隠岐	11:15	31/	08:00
7	強風・波浪	隠岐	16:50		切替	㉚	強風・波浪	東西	14:30	31/	05:30
⑨	風雪・波浪	東西	17:40		切替						
10	風雪・波浪	隠岐	10:30		切替						
11	波浪 異常乾燥	東西 西	07:30		切替						
11	波浪	隠岐	08:15	12	10:20						
12	異常乾燥	西	10:20	12/	23:45						
13	波浪 異常乾燥	東西 西	06:30		切替						
13	波浪	隠岐	13:30		切替						
13	強風・波浪 異常乾燥	東西 西	14:10		切替						
14	波浪 異常乾燥	東西 西	05:30		切替						
14	異常乾燥	東西	11:00		切替						
14	異常乾燥	隠岐	11:00	17	09:30						
⑯	異常乾燥	東西	13:00	17	11:30						
18	風雪・波浪	隠岐	15:30		切替						
18	強風・波浪	東西	16:50		切替						
19	風雪・波浪	東西	21:40		切替						
20	大雪・強風・波浪	隠岐	09:30		切替						
21	大雪・強風・波浪	隠岐	17:10	23/	08:00						
21	風雪・波浪	東西	22:30		切替						
△22	大雪・強風・波浪	東西	10:40		切替						

東西	内 3	異常乾燥	2	
	外 12	波浪	5	
	計 15	強風・波浪	4	
		風雪・波浪	3	
		大雪・強風・波浪	1	
東・沿岸海上	外 1 計 1	〔濃霧	1〕	
西	内 2 外 6 計 8	〔異常乾燥	8〕	
隠岐	内 6	異常乾燥	2	
	外 4	波浪	3	
	計 10	強風・波浪	1	
		風雪・波浪	2	
		大雪・強風・波浪	2	
計	内 10	濃霧	1	
	外 24	異常乾燥	12	
	計 34	波浪	8	
		強風・波浪	5	
		風雪・波浪	5	
		大雪・強風・波浪	3	

2月					
日付	種別	地域	発表時刻	解除	
1	風雨・波浪	隠岐	18:30		切替
1	風雨・波浪	東西	20:30		切替
2	強風・波浪	東西	19:30		切替
2	強風・波浪	隠岐	19:30		切替
3	波浪	東西	10:00	3	17:00
3	波浪	隠岐	10:00	3	17:00
△5	強風・波浪	東西	13:40		切替
△5	強風・波浪	隠岐	17:15		切替
⑥	強風・波浪・雷雨	東西	21:15		切替
7	強風・波浪	東西	05:30		切替
7	風雪・波浪	隠岐	10:30		切替
8	風雪・波浪	東西	15:30		切替
9	風雪・波浪・雷雨	東西	18:30		切替
9	大雪・強風・波浪	隠岐	21:30		切替
10	風雪・波浪	東西	07:30		切替
10	風雪・波浪	隠岐	13:10		切替
10	波浪	東西	16:00		切替
△12	風雪・波浪	東西	08:40		切替
⑬	波浪	隠岐	16:30	14/	07:40
⑬	波浪・異常乾燥	東西	16:40		切替
14	異常乾燥	東西	06:30		切替
14	強風・波浪	隠岐	16:30		切替
14	強風・波浪	東西	16:40		切替
15	強風・波浪・雷雨	東西	06:10		切替
15	波浪・異常乾燥	東西	10:30		切替
15	波浪	隠岐	11:30	15	16:00
15	異常乾燥	東西	17:30	17/	07:30
17	強風・波浪	東西	17:30		切替
17	強風・波浪	隠岐	18:30		切替
18	大雪・強風・波浪	東西	11:00		切替
18	暴風雪(警)・波浪	東西	12:15		切替
18	大雪・強風・波浪	隠岐	14:00		切替
18	大雪・強風・波浪	東西	21:10		切替
21	波浪	隠岐	09:30	21	17:00
21	波浪 異常乾燥	東西 西	09:50		切替
21	異常乾燥	東西	18:10	23/	16:20
22	異常乾燥	隠岐	09:20	23/	16:20

東西	内 7 外 16 計 23	異常乾燥	3
		波浪・異常乾燥	2
		波浪	3
		強風・波浪	5
		強風・波浪・雷雨	2
		風雨・波浪	1
		風雪・波浪	3
		風雪・波浪・雷雨	1
		大雪・強風・波浪	2
		暴風雪(警)・波浪	1
西	内 1 計 1	異常乾燥	1
隠岐	内 8 外 6 計 14	異常乾燥	1
		波浪	4
		強風・波浪	4
		風雨・波浪	1
		風雪・波浪	2
		大雪・強風・波浪	2
計	内 16 外 22 計 38	異常乾燥	5
		波浪・異常乾燥	2
		波浪	7
		強風・波浪	9
		強風・波浪・雷雨	2
		風雨・波浪	2
		風雪・波浪	5
		風雪・波浪・雷雨	1
		大雪・強風・波浪	4
		暴風雪(警)・波浪	1

3月					
日付	種別	地域	発表時刻	解除	
1	風雨・波浪	東西	20:30		切替
1	風雨・波浪	隠岐	21:30		切替
2	大雨・洪水・雷雨・強風・波浪	東西	05:50		切替
2	強風・波浪	東西	10:40		切替
2	強風・波浪	隠岐	11:50		切替
3	波浪	東西	11:30	4/	05:40
3	波浪	隠岐	11:30	4/	06:10
4	強風・波浪	東西	16:40	5	09:50
4	強風・波浪	隠岐	17:10	5	09:50
7	強風・波浪	東西	10:40		切替
7	強風・波浪	隠岐	11:00		切替
7	大雪・強風・波浪	隠岐	13:20	8/	08:00
7	風雪・波浪	東西	16:40	8/	08:00
11	濃霧	東西	00:30	11	11:10
⑬	強風・波浪	東西	09:10		切替
⑬	強風・波浪	隠岐	09:20		切替
⑬	強風・波浪・雷雨	東西	17:30		切替
⑬	強風・波浪・雷雨	隠岐	17:50		切替
14	強風・波浪	東西	00:00	14	14:40
14	波浪	隠岐	07:10	14	16:30
16	強風・波浪	隠岐	17:40		切替
16	強風・波浪	東西	20:20		切替
17	暴風雨(警)・波浪	東西	07:00		切替
17	強風・波浪	東西	15:30		切替
18	大雨・雷雨・着雪・強風・波浪	東西	05:30		切替
18	波浪	東西	15:50	19/	05:30
18	波浪	隠岐	16:00	19/	06:30
23	大雨・洪水・雷雨・波浪	東西	10:40		切替
23	風雨・波浪	隠岐	14:40		切替
24	強風・波浪	東西	05:45		切替
24	波浪	東西	16:00	25/	05:30
24	波浪	隠岐	16:00	25/	07:50
29	波浪	東西	11:30	29/	20:30

東西	内 8	濃霧	1
		波浪	4
		強風・波浪	8
		強風・波浪・雷雨	1
	外 12	風雨・波浪	1
		風雪・波浪	1
		大雨・洪水・雷雨・波浪	1
		大雨・洪水・雷雨・強風・波浪	1
		大雨・雷雨・着雪・強風・波浪	1
		暴風雨(警)・波浪	1
	計 20		
隠岐	内 7	波浪	4
		強風・波浪	5
		強風・波浪・雷雨	1
	外 6	風雨・波浪	2
		大雪・強風・波浪	1
	計 13		
計	内 15	濃霧	1
		波浪	8
		強風・波浪	13
		強風・波浪・雷雨	2
		風雨・波浪	3
	外 18	風雪・波浪	1
		大雨・洪水・雷雨・波浪	1
		大雨・洪水・雷雨・強風・波浪	1
		大雨・雷雨・着雪・強風・波浪	1
		大雪・強風・波浪	1
		暴風雨(警)・波浪	1
	計 33		

4月					
日付	種別	地域	発表時刻	解除	
1	大雨・波浪	東西	08:40		切替
1	強風・波浪	東西	16:20	2	09:30
1	強風・波浪	隠岐	17:00	2	09:30
△2	波浪	隠岐	16:00		切替
△2	雷雨	東西	16:10		切替
△2	強風・波浪・雷雨	東西	16:30		切替
△2	波浪	東西	21:20	3/	16:00
③	風雨・波浪・雷雨	東西	21:30		切替
③	風雨・波浪・雷雨	隠岐	21:30	4/	17:40
4	強風・波浪	東西	05:30	4	11:30
6	異常乾燥	東西	06:30	7/	20:30
6	異常乾燥	隠岐	09:30	8	17:00
8	異常乾燥	東西	09:40	9	17:00
⑩	波浪	東西	16:30		切替
11	濃霧	東西	00:10	12	09:40
12	霜	東西	16:00	13/	06:20
14	大雨・雷雨・強風・波浪	東西	14:30		切替
14	風雨・波浪	隠岐	14:30		切替
15	強風・波浪	東西	05:40	16/	05:50
15	波浪	隠岐	17:00	16/	07:50
⑰	霜	東西	15:30	18/	06:20
19	風雨・波浪	東西	13:00		切替
19	風雨・波浪	隠岐	13:40	20/	05:40
19	濃霧・風雨・波浪	東西	18:40	20/	05:40
20	霜	東西	16:00	21/	06:20
21	風雨・波浪	東西	16:20		切替
21	風雨・波浪	隠岐	16:40		切替
22	強風・波浪	東西	12:10	23/	05:20
22	強風・波浪	隠岐	13:10	23/	06:20
㉔	異常乾燥	東西	10:30		切替
㉔	異常乾燥	隠岐	16:40		切替
26	強風・波浪 異常乾燥	東西	11:00		切替
26	強風・波浪 異常乾燥	隠岐	11:30		切替
27	異常乾燥	東西	14:30	28/	05:40
27	異常乾燥	隠岐	14:45	28/	06:20
28	異常乾燥	東西	11:10		切替
28	強風・波浪 異常乾燥	東西	14:20		切替
28	強風・波浪	隠岐	17:20	30/	07:45
28	強風・波浪・雷雨	東西	22:30		切替
㉙	強風・波浪	東西	17:00		切替
△30	異常乾燥	東西	05:20		切替
△30	異常乾燥・霜	東西	15:30	5/	05:30
※6	そめいよしの桜開花に関する情報	東西	11:00	—	—

東西	内	12	濃霧 1
			霜 3
			異常乾燥 6
			異常乾燥・霜 1
			波浪 2
			強風・波浪 5
	外	17	強風・波浪・異常乾燥 2
			強風・波浪・雷雨 2
			雷雨 1
			風雨・波浪 2
			濃霧・風雨・波浪 1
			風雨・波浪・雷雨 1
			大雨・波浪 1
	計	29	大雨・雷雨・強風・波浪 1
隠岐	内	7	異常乾燥 3
			波浪 2
			強風・波浪 3
	外	6	強風・波浪・異常乾燥 1
			風雨・波浪 3
	計	13	風雨・波浪・雷雨 1

計	内 19	濃霧	1
		霜	3
		異常乾燥	9
		異常乾燥・霜	1
		波浪	4
		強風・波浪	8
	外 23	強風・波浪・異常乾燥	3
	計 42	強風・波浪・雷雨	2
		雷雨	1
		風雨・波浪	5
		濃霧・風雨・波浪	1
		風雨・波浪・雷雨	2
		大雨・波浪	1
		大雨・雷雨・強風・波浪	1

5　　月

日付	種　　別	地域	発表時刻	解　除	
2	異常乾燥	東西	06:10		切　替
2	異常乾燥・霜	東西	15:30		切　替
③	異常乾燥	東西	05:40		切　替
③	異常乾燥・霜	東西	16:00		切　替
③	異常乾燥	隠岐	17:10	6	13:45
4	異常乾燥	東西	05:40	5/	21:00
6	風雨・波浪・雷雨	東西	16:20		切　替
6	風雨・波浪	隠岐	16:25	7	11:30
6	大雨・強風・波浪・雷雨	東西	21:40		切　替
△7	強風・波浪	東西	06:00		切　替
△7	波浪	隠岐	15:30	9/	05:30
△7	波浪・霜	東西	16:20		切　替
△7	強風・波浪	東西	21:45		切　替
⑧	波浪・霜	東西	16:00	9/	05:30
9	異常乾燥・霜	東西	15:30		切　替
10	異常乾燥	東西	05:40	15/	21:45
16	風雨・波浪	東西	06:20		切　替
16	風雨・波浪	隠岐	08:00		切　替
16	大雨・強風・波浪	東西	11:00		切　替
16	強風・波浪	東西	18:10		切　替
17	波浪	東西	05:30		切　替
17	波浪	隠岐	06:10	17	16:40
17	霜	東西	16:20	18/	05:30
△21	雷雨	東西	12:10	21/	17:40
㉒	濃霧	東西	12:10		切　替
㉒	濃霧	隠岐	15:30	23	11:40
23	雷雨・濃霧	東西	14:55	23/	18:30
24	雷雨	東西	14:30	25/	05:30
26	津波（大阪管区気象台）	13区	13:45	26/	23:30
※26	地震・津波に関する情報第1号（松江地方気象台）	全県	16:15	—	—
※26	津波に関する情報第2号（松江地方気象台）	全県	18:55	—	—

東西	内 6	濃霧	1
		霜	1
		異常乾燥	4
		異常乾燥・霜	3
		波浪	1
		波浪・霜	2
	外 16	強風・波浪	3
	計 22	雷雨	2
		雷雨・濃霧	1
		風雨・波浪	1
		風雨・波浪・雷雨	1
		大雨・強風・波浪	1
		大雨・強風・波浪・雷雨	1

隠岐	内 1	濃霧	1
		異常乾燥	1
	外 5	波浪	2
	計 6	風雨・波浪	2
13区津波予報区	内 1 計 1	津波	1
計	内 8 外 21 計 29	濃霧	2
		霜	1
		異常乾燥	5
		異常乾燥・霜	3
		波浪	3
		波浪・霜	2
		強風・波浪	3
		雷雨	2
		雷雨・濃霧	1
		風雨・波浪	3
		風雨・波浪・雷雨	1
		大雨・強風・波浪	1
		大雨・強風・波浪・雷雨	1
		津波	1

6 月

日付	種別	地域	発表時刻	解除	
10	異常乾燥	東西	10:00	12	08:40
⑫	大雨・強風・波浪	東西	15:30		切替
⑫	風雨・波浪	隠岐	16:20		切替
⑫	強風・波浪	東西	22:30	13	16:40
13	強風・波浪	隠岐	08:30	13	16:40
20	強風・波浪・雷雨	東西	06:50		切替
20	大雨・雷雨・強風・波浪	隠岐	09:30		切替
20	大雨・洪水・雷雨・強風・波浪	東西	17:30		切替
20	大雨・洪水(警)・雷雨・波浪	東西	21:20	21	04:20
21	波浪	隠岐	00:30	21	11:00
21	津波（大阪管区気象台）	13区	15:43	21	18:15
24	大雨・雷雨	東西	14:00	24	16:20
28	雷雨	東西	16:50	28	21:20
29	大雨・雷雨	東西	11:45	29	20:30
※12	梅雨入りに関する情報	東西	10:00	—	—
※12	梅雨入りに関する情報	隠岐	10:50	—	—
※20	大雨に関する情報第1号	東西	22:00	—	—
※20	大雨に関する情報第2号	東西	23:30	—	—

東西	内 3 外 6 計 9	異常乾燥	1
		強風・波浪	1
		強風・波浪・雷雨	1
		雷雨	1
		大雨・強風・波浪	1
		大雨・雷雨	2
		大雨・洪水・雷雨・強風・波浪	1
		大雨・洪水(警)・雷雨・波浪	1
隠岐	内 1 外 3 計 4	波浪	1
		強風・波浪	1
		風雨・波浪	1
		大雨・雷雨・強風・波浪	1
13区津波予報区	内 1 計 1	津波	1

内 5	異常乾燥	1
	波浪	1
	強風・波浪	2
	強風・波浪・雷雨	1
	雷雨	1
計 外 9	風雨・波浪	1
計 14	大雨・強風・波浪	1
	大雨・雷雨	2
	大雨・雷雨・強風・波浪	1
	大雨・洪水・雷雨・強風・波浪	1
	大雨・洪水(警)・雷雨波浪	1
	津波	1

7 月

日付	種別	地域	発表時刻	解除	
1	大雨・雷雨	東西	05:20	1	08:00
△2	大雨・洪水・雷雨・波浪	東西	16:00	2	21:40
△2	大雨・雷雨・強風・波浪	隠岐	16:00	2	22:00
③	強風・波浪	隠岐	04:40		切替
③	強風・波浪	東西	05:30	3	20:30
4	波浪	隠岐	06:10	4	17:00
4	大雨・雷雨	東西	20:40		切替
5	大雨・洪水(警)雷雨	東西	00:15		切替
5	大雨・雷雨	東西	07:30	5	10:00
14	濃霧	東	05:20	14	07:30
14	風雨・波浪	隠岐	17:15		切替
15	大雨・雷雨・波浪	東西	05:30		切替
15	大雨・雷雨・波浪	隠岐	14:00	15	22:00
15	大雨・洪水・雷雨	東西	16:40		切替
△16	大雨・洪水・雷雨	東西	09:30		切替
△16	大雨・洪水・雷雨	隠岐	10:00		切替
⑰	大雨・洪水	東西	05:30	17	20:20
⑰	大雨・洪水	隠岐	06:00	17	16:10
20	強風・波浪	隠岐	11:10		切替
20	大雨・洪水・雷雨	東西	15:30		切替
20	大雨・雷雨・波浪	隠岐	22:45	21	08:00
21	大雨・洪水(警)雷雨・波浪	東西	05:00		切替
21	洪水	東西	08:30		切替
21	大雨・洪水・雷雨・波浪	東西	13:40		切替
21	大雨・雷雨・波浪	隠岐	17:00		切替
21	大雨・洪水(警)雷雨・波浪	東西	21:30		切替
22	大雨・洪水・雷雨	東西	02:30		切替
22	大雨・洪水(警)雷雨	東西	05:45		切替
22	大雨・洪水・雷雨	東西	07:25	22	13:30
22	大雨・洪水・雷雨	隠岐	08:40		切替
22	大雨・雷雨・強風・波浪	東西	18:40		切替
△23	大雨・洪水(警)雷雨	東西	00:35		切替
△23	大雨・洪水(警)雷雨	東西	06:40		切替
△23	濃霧	隠岐	07:45		切替
△23	大雨・洪水(警)雷雨	東西	15:40		切替
△23	大雨・洪水・雷雨・波浪	隠岐	16:00		切替
△23	大雨・洪水	東西	22:10		切替
㉔	洪水	東西	06:15	24	11:00
㉔	強風・波浪	東西	12:10		切替

日付	種別	地域	発表時刻	解除	
24	大雨・雷雨・強風・波浪	東西	14:00	24/	17:00
24	波浪	隠岐	14:45	25/	06:40
26	強風・波浪	東西	11:50	26/	19:30
27	強風・波浪	東西	05:40	27/	19:50
27	波浪	隠岐	07:50	27/	18:55
28	強風・波浪	東西	10:40	28/	18:50
29	雷雨	東西	17:00	29/	21:40
△30	雷雨	東西	13:30	30/	18:30
㉛	強風・波浪	東西	12:15	31/	18:40
※5	大雨に関する情報第1号	東西	02:15	—	—
5	〃 第2号	東西	04:20	—	—
5	〃 第3号	東西	06:30	—	—
※16	大雨に関する情報第1号	東西	16:20	—	—
17	〃 第2号	東西	15:55	—	—
16	大雨に関する情報	隠岐	17:30	—	—
※21	大雨に関する情報第1号	東西	22:40	—	—
22	〃 第2号	東西	09:25	—	—
△23	〃 第3号	東西	01:40	—	—
△23	〃 第4号	東西	02:30	—	—
△23	〃 第5号	東西	03:35	—	—
△23	〃 第6号	東西	04:25	—	—
△23	〃 第7号	東西	05:20	—	—
△23	〃 第8号	東西	06:20	—	—
△23	〃 第9号	東西	07:25	—	—
△23	〃 第10号	東西	08:30	—	—
△23	〃 第11号	東西	09:35	—	—
△23	〃 第12号	東西	10:30	—	—
△23	〃 第13号	東西	11:30	—	—
△23	〃 第14号	東西	12:30	—	—
△23	大雨に関する情報第15号	東西	13:30	—	—
△23	〃 第16号	東西	14:30	—	—
△23	〃 第17号	東西	17:15	—	—
△23	〃 第18号	東西	18:30	—	—
22	大雨に関する情報第1号	隠岐	17:00	—	—
㉔	〃 第2号	隠岐	10:00	—	—
※25	梅雨明けに関する情報	東西	10:30	—	—
25	梅雨明けに関する情報	隠岐	10:50	—	—

東西 内 5 / 外 27 / 計 32

- 強風・波浪 6
- 雷雨 2
- 大雨・雷雨 3
- 大雨・雷雨・波浪 1
- 大雨・雷雨・強風・波浪 2
- 洪水 2
- 大雨・洪水 2
- 大雨・洪水・雷雨 5
- 大雨・洪水・雷雨・波浪 2
- 大雨・洪水警・雷雨 5
- 大雨・洪水警・雷雨・波浪 2

東 外 1 / 計 1

- 濃霧 1

隠岐 内 3 / 外 12 / 計 15

- 濃霧 1
- 波浪 3
- 強風・波浪 2
- 風雨・波浪 1
- 大雨・雷雨・波浪 3
- 大雨・雷雨・強風・波浪 1
- 大雨・洪水 1
- 大雨・洪水・雷雨 2
- 大雨・洪水・雷雨・波浪 1

計	内 8	濃霧 2
		波浪 3
		強風・波浪 8
		雷雨 2
		風雨・波浪 1
		大雨・雷雨 3
	外 40	大雨・雷雨・波浪 4
		大雨・雷雨・強風・波浪 3
		洪水 2
		大雨・洪水 3
		大雨・洪水・雷雨 7
		大雨・洪水・雷雨・波浪 3
		大雨・洪水(警)・雷雨 5
	計 48	大雨・洪水(警)・雷雨・波浪 2

8 月

日付	種別	地域	発表時刻	解除	
1	強風・波浪	東西	08:45	1	17:10
2	濃霧	東西沿岸海上	04:00	2	14:30
2	濃霧	隠岐沿岸海上	10:00	2	14:30
△6	雷雨	東西	13:20		切替
△6	大雨・洪水・雷雨	東西	17:15	6	19:40
⑦	大雨・洪水・雷雨	東西	12:15	7	20:30
⑦	雷雨	隠岐	18:30	7	20:50
8	大雨・雷雨	東西	14:20		切替
8	大雨・洪水(警)・雷雨	東西	15:30	8	21:30
9	大雨・洪水・雷雨	東西	12:40	9	20:00
11	大雨・雷雨	東西	12:10	11	18:30
11	雷雨	隠岐	12:40	11	18:20
12	大雨・雷雨	東西	13:40	12	16:00
⑭	波浪	東西	16:40		切替
⑭	波浪	隠岐	16:40		切替
16	強風・波浪	東西	13:20		切替
16	強風・波浪	隠岐	14:00		切替
17	波浪	東西	21:00	18	11:30
17	波浪	隠岐	21:00	18	11:20
㉑	大雨	東	07:40	21	13:00
24	風雨・波浪・雷雨	隠岐	05:30		切替
24	大雨・洪水・雷雨・波浪	隠岐	11:45		切替
24	波浪	東西	16:10		切替
24	波浪	隠岐	16:10		切替
24	大雨・雷雨・波浪	東西	22:50		切替
24	大雨・雷雨・波浪	隠岐	23:00	25	11:30
25	大雨・洪水・雷雨・波浪	東西	02:50		切替
25	大雨・洪水・雷雨	東西	11:50	25	14:30
㉘	雷雨	東西	16:20	28	21:15
31	雷雨	東西	14:50		切替
31	大雨・雷雨	東西	17:20	31	19:40
※8	大雨に関する情報第1号	東西	18:25	—	—
※8	〃 第2号	東西	20:25	—	—

東西	内 9	波浪 3
		強風・波浪 2
		雷雨 3
	外 10	大雨・雷雨 4
		大雨・雷雨・波浪 1
		大雨・洪水・雷雨 4
		大雨・洪水・雷雨・波浪 1
	計 19	大雨・洪水(警)・雷雨 1
東西沿岸海上	外 1 計 1	〔濃霧 1〕
東	外 1 計 1	〔大雨 1〕
隠岐	内 4	波浪 3
		強風・波浪 1
	外 5	雷雨 2
	計 9	風雨・波浪・雷雨 1

	大雨・雷雨・波浪	1
	大雨・洪水・雷雨・波浪	1
隠岐沿岸海上 内1 計1	〔濃霧	1〕
計 内 14 外 17 計 31	濃霧	2
	波浪	6
	強風・波浪	3
	雷雨	5
	風雨・波浪・雷雨	1
	大雨	1
	大雨・雷雨	4
	大雨・雷雨・波浪	2
	大雨・洪水・雷雨	4
	大雨・洪水・雷雨・波浪	2
	大雨・洪水(警)・雷雨	1

9 月

日付	種別	地域	発表時刻	解除	
1	大雨・洪水・雷雨	東西	13:50	1	20:20
△3	雷雨	東西	14:40	3	17:30
④	大雨・雷雨	東西	12:40	4	21:20
④	雷雨	隠岐	19:35	5	06:40
5	雷雨	東西	15:35	5	20:30
6	雷雨	東西	14:40	6	21:40
7	大雨・洪水・雷雨	東西	01:30	7	07:30
8	雷雨	東西	04:00		切替
8	大雨・雷雨	東西	08:15	8	16:10
△10	大雨・雷雨	隠岐	17:30		切替
⑪	大雨・洪水・雷雨	隠岐	13:20	12	05:30
⑪	大雨・洪水・雷雨	東西	13:30		切替
⑪	大雨・洪水(警)雷雨	東西	17:10		切替
12	大雨・洪水・雷雨	東西	03:20	12	05:30
20	大雨・雷雨	東西	15:30		切替
20	大雨・洪水(警)雷雨	東西	16:00	20	18:55
21	大雨・雷雨・波浪	隠岐	17:30	22	07:40
21	大雨・洪水・雷雨	東西	17:45	22	06:25
26	波浪	東西	16:20		切替
27	大雨・洪水	東西	06:15		切替
27	大雨・洪水・強風・波浪	東西	15:30		切替
27	大雨・洪水・強風・波浪	隠岐	15:40		切替
27	大雨・洪水・強風・波浪	東西	21:20		切替
27	大雨・洪水・強風・波浪	隠岐	21:50		切替
28	大雨・洪水(警)・強風・波浪	東西	05:00		切替
28	大雨・洪水(警)・強風・波浪	隠岐	10:30		切替
28	洪水・強風・波浪	東西	16:40		切替
28	強風・波浪	隠岐	16:40		切替
28	波浪	東西	22:00	29	21:50
29	波浪	隠岐	06:45	30	06:30
※11	大雨に関する情報第1号	東西	18:30	—	—
11	〃 第2号	東西	21:40	—	—
12	〃 第3号	東西	00:40	—	—
※20	大雨に関する情報第1号	東西	16:25	—	—
20	〃 第2号	東西	18:25	—	—
※28	台風10号に関する情報第1号	東西	09:30	—	—
28	〃 第2号	東西	11:25	—	—

東西 内 7 外 14 計 21	波浪	2
	雷雨	4
	洪水・強風・波浪	1
	大雨・雷雨	3
	大雨・洪水	1
	大雨・洪水・強風・波浪	2
	大雨 洪水・雷雨	5
	大雨・洪水(警)・強風・波浪	1
	大雨・洪水(警)・雷雨	2

隠岐	内	2	波浪 1
			強風・波浪 1
			雷雨 1
	外	7	大雨・雷雨 1
			大雨・雷雨・波浪 1
			大雨・洪水・雷雨 1
			大雨・洪水・強風・波浪 2
			大雨・洪水(警)・強風・波浪 1
	計	9	
計	内	9	波浪 3
			強風・波浪 1
			雷雨 5
			洪水・強風・波浪 1
	外	21	大雨・雷雨 4
			大雨・雷雨・波浪 1
			大雨・洪水 1
			大雨・洪水・強風・波浪 4
			大雨・洪水・雷雨 6
			大雨・洪水(警)・強風・波浪 2
			大雨・洪水(警)・雷雨 2
	計	30	

10　月

日付	種別	地域	発表時刻	解除	
4	大雨・雷雨	隠岐	05:00	4	07:40
△8	風雨・波浪	隠岐	07:30		切替
△8	大雨・強風・波浪	東西	08:35		切替
△8	強風・波浪	東西	17:00	8	22:20
11	波浪	東西	11:40	12	05:50
11	波浪	隠岐	11:40	12	07:30
17	濃霧	東西	05:30	17	09:40
17	波浪	東西	21:30	18	16:30
17	波浪	隠岐	21:30	18	16:30
△22	波浪	東西	16:50	25	05:20
△22	波浪	隠岐	17:15	25	05:20
26	波浪	東西	16:50	27	07:40
26	波浪	隠岐	17:00	27	07:40
△29	波浪	東西	13:40	30	15:10
△29	波浪	隠岐	13:40	30	15:10

東西	内	1	濃霧 1
	外	7	波浪 5
			強風・波浪 1
			大雨・強風・波浪 1
	計	8	
隠岐	内	1	波浪 5
	外	6	風雨・波浪 1
			大雨・雷雨 1
	計	7	
計	内	2	濃霧 1
	外	13	波浪 10
			強風・波浪 1
			風雨・波浪 1
			大雨・強風・波浪 1
			大雨・雷雨 1
	計	15	

11　月

日付	種別	地域	発表時刻	解除	
1	濃霧	東西	04:55	1	08:15
1	大雨・雷雨	隠岐	09:10	1	15:30
1	大雨・雷雨	東西	10:30	1	13:40
△5	濃霧	東西	06:10	5	10:20
⑥	濃霧	東西	04:10	6	09:50
⑥	雷雨	隠岐	11:35		切替
⑥	雷雨	東西	12:50		切替
7	波浪	東西	08:15	8	08:00
7	波浪	隠岐	08:35	8	08:00
9	濃霧	東西	07:10	9	10:30
10	濃霧	東西	05:00	10	09:50
11	強風・波浪	東西	18:10		切替
11	強風・波浪	隠岐	18:10		切替
14	波浪	東西	05:30	14	15:40
14	波浪	隠岐	05:30	14	15:40
15	強風・波浪	東西	13:00		切替
16	強風・波浪・雷雨	隠岐	03:40		切替

日付	種別	地域	発表時刻	解除	
16	強風・波浪・雷雨	東西	04:00		切替
17	風雨・波浪・雷雨	東西	22:15		切替
18	強風・波浪	東西	06:30		切替
18	強風・波浪	隠岐	08:10		切替
18	波浪	東西	22:00	19	15:50
△19	波浪	隠岐	07:10	19	16:00
⑳	異常乾燥	西	09:30	22	07:00
22	波浪	東西	10:00	22	17:30
24	強風・波浪	東西	15:10		切替
24	強風・波浪	隠岐	15:30		切替
△26	強風・波浪・雷雨	東西	04:40		切替
△26	強風・波浪・雷雨	隠岐	06:50		切替
△26	風雪・波浪・雷雨	東西	14:00		切替
△26	風雪・波浪・雷雨	隠岐	14:00		切替
㉗	強風・波浪	東西	06:30		切替
㉗	強風・波浪	隠岐	08:20		切替
㉗	波浪	東西	11:20		切替
㉗	波浪	隠岐	11:40	28	09:20
28	異常乾燥	西	09:20		切替
29	濃霧	東西	06:15	29	10:30
30	強風・波浪	東西	03:30		切替
30	強風・波浪	隠岐	03:30		切替
30	強風・波浪・雷雨	東西	09:10		切替

東西 内 5 / 外 19 / 計 24

- 濃霧 6
- 波浪 5
- 強風・波浪 6
- 雷雨 1
- 強風・波浪・雷雨 3
- 風雨・波浪・雷雨 1
- 風雪・波浪・雷雨 1
- 大雨・雷雨 1

西 内 1 / 外 1 / 計 2

- 〔異常乾燥 2〕

隠岐 内 2 / 外 12 / 計 14

- 波浪 4
- 強風・波浪 5
- 雷雨 1
- 強風・波浪・雷雨 2
- 風雪・波浪・雷雨 1
- 大雨・雷雨 1

計 内 8 / 外 32 / 計 40

- 濃霧 6
- 異常乾燥 2
- 波浪 9
- 強風・波浪 11
- 雷雨 2
- 強風・波浪・雷雨 5
- 風雨・波浪・雷雨 1
- 風雪・波浪・雷雨 2
- 大雨・雷雨 2

12 月

日付	種別	地域	発表時刻	解除	
1	強風・波浪	東西	06:15		切替
2	波浪	東西	05:30		切替
2	波浪	隠岐	07:40	4	10:00
2	強風・波浪	東西	11:30		切替
△3	強風・波浪・異常乾燥	東西	09:15		切替
△3	波浪	東西	16:50	4	11:30
5	強風・波浪	東西	09:45		切替
5	強風・波浪	隠岐	15:55		切替
6	波浪	東西	06:00	6	10:30
6	波浪	隠岐	07:45	6	10:30
7	雷雨	東西	14:45	7	23:15
7	雷雨	隠岐	15:40	8	06:20
9	雷雨	東西	09:45		切替
9	強風・波浪・雷雨	東西	11:45		切替
9	波浪	東西	16:20	9	20:30
△10	強風・波浪・雷雨	東西	15:40		切替
△10	強風・波浪・雷雨	隠岐	15:40		切替

日付	種別	地域	発表時刻	解除	
11	強風・波浪・雷雨	東西	09:45		切替
12	波浪	東西	09:20	12	21:45
12	波浪	隠岐	09:20	12	22:00
13	異常乾燥	西	09:30		切替
13	強風・波浪・雷雨	隠岐	17:15		切替
13	強風・波浪	東西	21:30		切替
14	波浪	東西	09:30		切替
14	波浪	隠岐	09:30		切替
15	強風・波浪	東西	16:30		切替
15	強風・波浪	隠岐	16:30		切替
16	波浪 異常乾燥	東西 西	07:30		切替
16	波浪	隠岐	07:50		切替
17	風雪・波浪・雷雨	東西	10:55		切替
17	風雪・波浪・雷雨	隠岐	11:45		切替
17	大雪・強風・波浪	東西	23:20		切替
18	波浪	東西	08:30		切替
18	波浪	隠岐	08:30	20	17:30
20	異常乾燥	西	14:40	21	21:30
22	強風・波浪・雷雨	東西	13:30		切替
22	強風・波浪・雷雨	隠岐	13:30		切替
23	大雪・強風・波浪	東西	09:30		切替
23	大雪・強風・波浪	隠岐	09:30		切替
23	風雪・波浪	東西	17:10		切替
23	風雪・波浪	隠岐	17:20		切替
24	波浪	東西	06:10		切替
24	波浪	隠岐	06:10		切替
24	大雪・着雪・波浪	東西	09:20		切替
24	波浪	東西	13:50		切替
24	大雪・強風・波浪・雷雨	東西	17:10		切替
24	大雪・強風・波浪・雷雨	隠岐	17:30		切替
25	大雪・強風・波浪・雷雨	東西	09:40		切替
25	大雪・着雪・波浪・雷雨	東西	15:55		切替
25	大雪・波浪	隠岐	16:25		切替

日付	種別	地域	発表時刻	解除	
25	大雪警・着雪 波浪・雷雨	東西	20:20		切替
26	大雪警・着雪 なだれ	東西	15:30		切替
26	大雪	隠岐	16:00	27	11:40
27	大雪・着雪・なだれ	東西	06:40		切替
27	なだれ	東西	13:30		切替
27	大雪・なだれ 波浪・雷雨	東西	16:50		切替
28	雷雨・なだれ	東西	05:30		切替
28	強風・波浪・ 雷雨・なだれ	東西	08:50		切替
28	風雪・波浪・雷雨	隠岐	09:00		切替
28	大雪・強風・波 浪・雷雨・なだれ	東西	14:50		切替
28	大雪・強風・波 浪・雷雨	隠岐	15:10		切替
29	波浪・なだれ	東西	13:00		切替
29	波浪	隠岐	13:30		切替
30	波浪・雷雨	隠岐	17:30		切替
30	風雪・波浪・雷 雨・なだれ	東西	22:40		切替
31	風雪・波浪・雷雨	隠岐	05:10		切替
31	風雪・波浪・雷 雨・なだれ	東西	05:45		切替
31	大雪・強風・波 浪・雷雨・なだれ	東西	08:40		切替
31	波浪・なだれ	東西	16:00		切替
31	波浪	隠岐	16:00	1/1	07:50
※25	大雪に関する 情報第1号	東西	21:30	—	—
26	〃 第2号	東西	06:20	—	—
26	〃 第3号	東西	10:15	—	—
26	〃 第4号	東西	21:40	—	—

東西	内 16	波浪	10
		強風・波浪	5
		強風・波浪・異常乾燥	1
		雷雨	2
		強風・波浪・雷雨	4
		なだれ	1
		波浪・なだれ	2
		雷雨・なだれ	1
		強風・波浪・雷雨・なだれ	1
		風雪・波浪	1
	外 27	風雪・波浪・雷雨	1
		風雪・波浪・雷雨・なだれ	2
		大雪・強風・波浪	2
		大雪・強風・波浪・雷雨	2
		大雪・強風・波浪・雷雨 なだれ	2
		大雪・着雪・波浪	1
		大雪・着雪・波浪・雷雨	1
		大雪・着雪・なだれ	1
		大雪・なだれ・波浪・雷雨	1
		大雪(警)・着雪・波浪・雷雨	1
		大雪(警)・着雪・なだれ	1
	計 43		
西	内 2		
	外 1	〔異常乾燥	3〕
	計 3		
隠岐	内 8	波浪	9
		強風・波浪	2
		雷雨	1
		波浪・雷雨	1
		強風・波浪・雷雨	3
	外 17	風雪・波浪	1
		風雪・波浪・雷雨	3
		大雪	1
		大雪・波浪	1
		大雪・強風・波浪	1
		大雪・強風・波浪・雷雨	2
	計 25		

計	内 26	異常乾燥	3
		波浪	19
		強風・波浪	7
		強風・波浪・異常乾燥	1
		雷雨	3
		波浪・雷雨	1
		強風・波浪・雷雨	7
		なだれ	1
		波浪・なだれ	2
		雷雨・なだれ	1
	外 45	強風・波浪・雷雨・なだれ	1
		風雪・波浪	2
		風雪・波浪・雷雨	4
		風雪・波浪・雷雨・なだれ	2
		大雪	1
		大雪・波浪	1
		大雪・強風・波浪	3
		大雪・強風・波浪・雷雨	4
		大雪・強風・波浪・雷雨 なだれ	2
		大雪・着雪・波浪	1
		大雪・着雪・波浪・雷雨	1
		大雪・着雪・なだれ	1
		大雪・なだれ・波浪・雷雨	1
		大雪(警)・着雪・波浪・雷雨	1
		大雪(警)・着雪・なだれ	1
	計 71		

5. 災害ごとの気象概況及び被害状況等

(1) 冬期風浪（Ｓ５８. ２. １７～２. １９）

ア、気象概況

昭和５８年２月１６日、沖縄方面に発生した低気圧１００４mb は急速に発達して北東に進み、又華北にあった低気圧１０１０mb も発達しながら東進して、１７日にはそれぞれ本州の南岸沖と日本海西部に進んだ。南岸沖の低気圧は１８日から１９日にかけて三陸沖から本邦の東方洋上に去った。

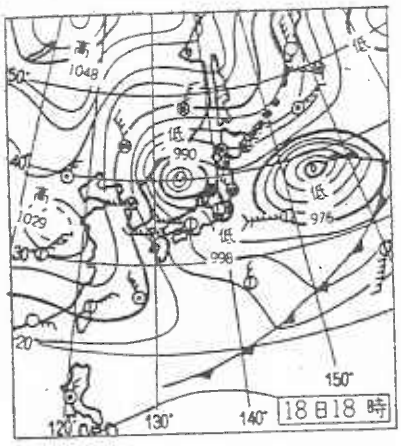

最盛期には９７６mb に発達した。一方、日本海に入った低気圧は９９０mb に発達して１８日から１９日にかけて北日本を東進した。低気圧の通過後２０日には西高東低の冬型の気圧配置となった。

これら低気圧のため、山陰地方は１８日から２０日にかけて西寄りの風が強く降雪があった。

イ、被害状況　　（金額単位：千円）

市町村名	公共土木 港湾 県工事分 ケ所	公共土木 港湾 県工事分 金額	公共土木 漁港 県工事分 ケ所	公共土木 漁港 県工事分 金額	公共土木 漁港 市町村工事分 ケ所	公共土木 漁港 市町村工事分 金額	公共土木 漁港 小計 ケ所	公共土木 漁港 小計 金額	合計 ケ所	合計 金額
島根町			1	1,919			1	1,919	1	1,919
平田市			1	345	1	8,962	2	9,307	2	9,307
大田市			1	39,322	3	7,049	4	46,371	4	46,371
温泉津町			1	2,030			1	2,030	1	2,030
仁摩町			1	3,826			1	3,826	1	3,826
江津市	2	70,857							2	70,857
三隅町					2	3,339	2	3,339	2	3,339
計	2	70,857	5	47,442	6	19,350	11	66,792	13	137,649

(2) 冬期風浪（Ｓ５８. ３. ２）

ア、気象概況

昭和５８年３月１日、東支那海西部にあった低気圧１０１２mb は発達しながら２日本州付近を、２～３個の低気圧１００４～１０１０mb となって東北東に進み、３日には三陸はるか東方海上にぬけた。これのため２日は西寄りの強風が吹き、１日午後から２日午前にかけて３０㎜～５０㎜の降水があった。

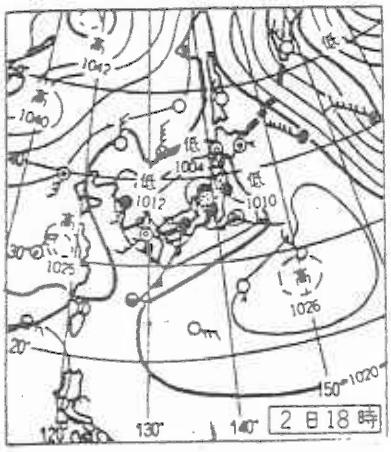

イ、被害状況

（金額単位：千円）

市町村名	公共土木 海岸（県工事分） ケ所	金額
浜田市	2	57,794

(3) 冬期風浪（S58. 3. 17）

ア、気象概況

昭和58年3月16日、朝鮮半島に低気圧1008mb、四国南方海上に低気圧1006mbがあり、共に急速に発達しながら北東進して17日には本州の日本海側と太平洋側を更に発達しながら通り、18日は低気圧は1つにまとまり千島列島南東海上に達し、960mbと台風並みになった。

このため16日から17日にかけて風雨が強まり、17日は強風が吹き荒れた。17日夜からは山間部で雪となり10～20cmの積雪となった。

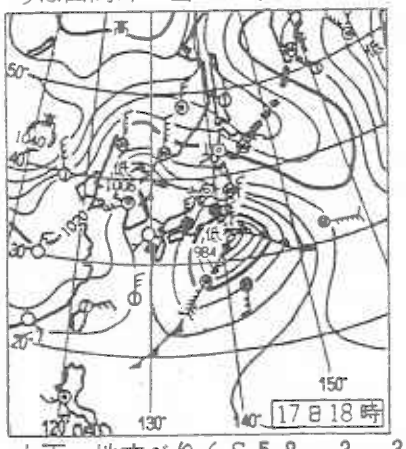

イ、被害状況

（金額単位：千円）

市町村名	公共土木 海岸（県工事分） ケ所	金額
湖陵町	1	28,901
大社町	1	8,172
江津市	1	17,276
計	3	54,349

(4) 大雨、地すべり（S58. 3. 31～4. 1）

ア、気象概況

昭和58年3月31日、九州の南に低気圧1003mbがあり、本州の南岸沿いに東北東進した。

日本海は高気圧におおわれていたが山陰沖に低気圧が発生し4月1日前線を伴って山陰沿岸に沿って発達しながら北東進し、2日には日本海北東部に達し990mbに発達した。

このため、島根県内では40～70㎜の大雨が降った。

4月の日降水量の最大値としては、松江で51.0㎜で第4位（従来の値　44.5㎜）

浜田で65.5㎜で第4位（従来の値　65.1㎜）であった。

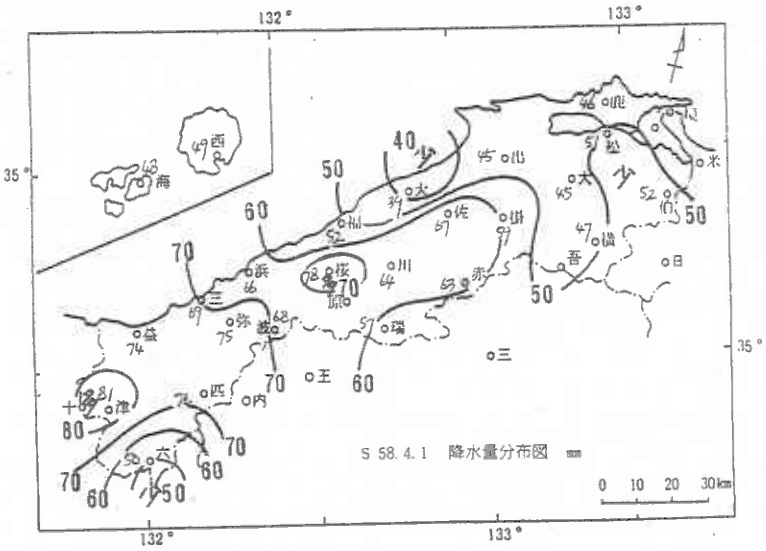

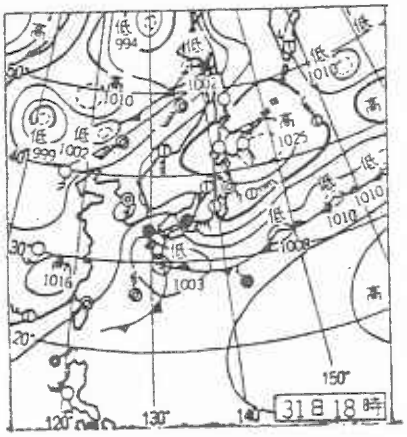

イ、被害状況

（金額単位：千円）

市町村名	公共土木									
	県工事分		市町村工事分						合計	
	道路		河川		道路		小計			
	ケ所	金額	ケ所	金額	ケ所	金額	ケ所	金額	ケ所	金額
大田市	1	61,784							1	61,784
津和野町	3	5.727	12	9.600	12	7,126	24	16,726	27	22,453
計	4	67,511	12	9,600	12	7,126	24	16,726	28	84,237

(5) 大　雨（S58. 5. 15～5. 18）

ア、気象概況

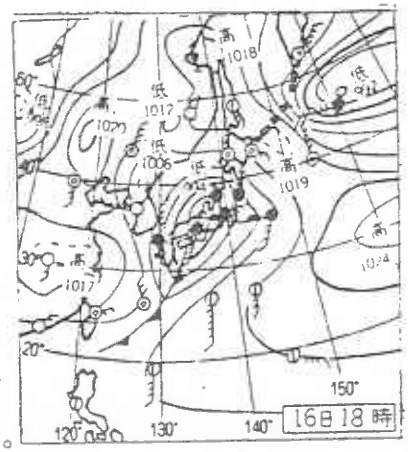

5月8日から15日まで無降水がつづいた。15日、東支那海に低気圧1003mbが進んできて16日には発達して994mbとなり、本州を通過した。このため県下全般に雨となり量はやや多かったが、場所によっては恵みの雨となった。

風も強く松江で最大瞬間風速、東北東の風24.2m/s、降水量は隠岐で40mm位、県西部で50～70mm、県東部で70～100mmであった。17日は低気圧986mbは三陸東方海上に去り西日本は再び移動性高気圧におおわれてきて晴れた。

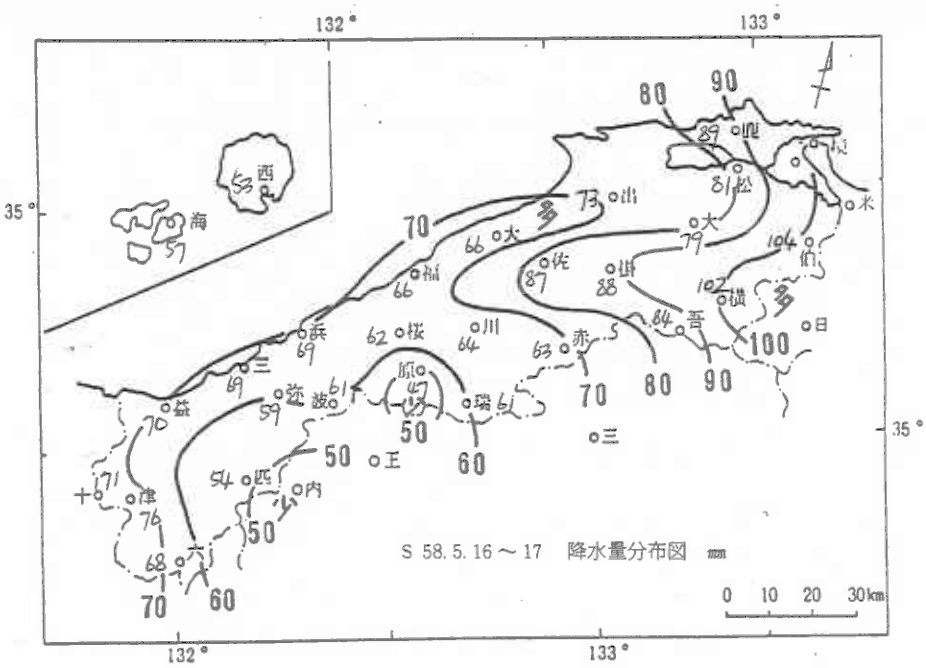

イ、被害状況

（金額単位：千円）

市町村名	公共土木 県工事分 河川 ケ所	金額	道路 ケ所	金額	小計 ケ所	金額	市町村工事分 河川 ケ所	金額	道路 ケ所	金額	小計 ケ所	金額	合計 ケ所	金額
安来市	9	32,799			9	32,799	2	3,119	4	6,386	6	9,505	15	42,304
広瀬町	5	4,447			5	4,447	2	1,896	11	10,166	13	12,062	18	16,509
伯太町	2	4,594			2	4,594			4	4,771	4	4,771	6	9,365
木次町									4	3,872	4	3,872	4	3,872
三刀屋町			1	859	1	859			1	774	1	774	2	1,633
吉田村			3	2,227	3	2,227							3	2,227
掛合町			1	2,018	1	2,018	15	26,245	8	14,305	23	40,550	24	42,568
仁多町	3	2,707	4	12,838	7	15,545	8	6,954	5	14,859	13	21,813	20	37,358
横田町	2	3,531	12	26,253	14	29,784	6	14,192	3	4,391	9	18,583	23	48,367
出雲市	2	15,314	2	4,002	4	19,316	2	940	6	6,344	8	7,284	12	26,600
平田市			3	2,854	3	2,854	4	2,992	4	22,567	8	25,559	11	28,413
佐田町			3	1,860	3	1,860			2	514	2	514	5	2,374
多伎町			2	3,200	2	3,200			1	725	1	725	3	3,925
計	23	63,392	31	56,111	54	119,503	39	56,338	53	89,674	92	146,012	146	265,515

(6) 昭和５８年日本海中部地震に伴う津波　（Ｓ５８・５・２６）

ア、地震・津波概要

昭和５８年５月２６日１２時００分頃、秋田県沖（４0.4°N　138.9°E　H=5km）でマグニチュード7.7の地震が発生した。震源域は南北に約５０kmに達するといわれ、震源地に近い秋田・深浦・むつでは震度５の強震、島根県内の震度は西郷１の微震、松江・浜田は無感であった。

この地震により津波が発生し島根県沿岸には1.5～2.0時間後に到達した。

震源地の水深は２０００m以上あり、又島根半島東端から震源までの距離は約７００kmである。

各観測所の津波の初波記録時刻からみると、津波は水深２０００mでは５００km/h位、沿岸近くの水深２００m付近では１６０km/h位で伝播したものと思われる。

隠岐地方には発震後９０分、島根半島側には１２０分後、中海の中部には２３０分後に達しており宍道湖には佐陀川を経て弱いながらも２００分後位に到達している。

この津波により隠岐地方と島根半島を中心に多数の船舶・港湾施設に被害があり、浸水家屋などもあった。

最高水位は目測による概測で、湾形・海岸線・目測場所によって大きく差があり、高さは４～５mに達したとの聞取りもあったが、１～２mの最高水位（平常時と比べて）が多かった。

最大全振巾と周期については、自記記録によると恵曇の１３２cmが最大、外海に面した湾で８０～９０cm、内海で１０～２０cmであった。周期は目視で１０分位という港湾が多かったが、自記記録では、１０～１５分が検出された。

（参考刊行物）

昭和５８年５月３１日　　災害時地震・津波速報　　（気象庁）

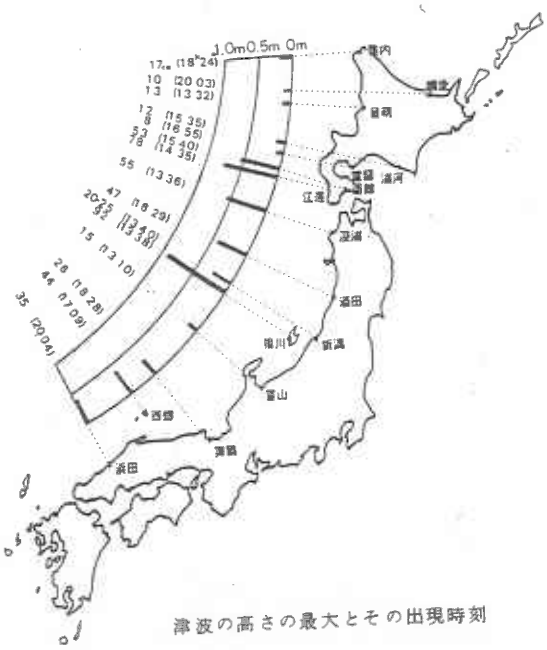

津波の高さの最大とその出現時刻

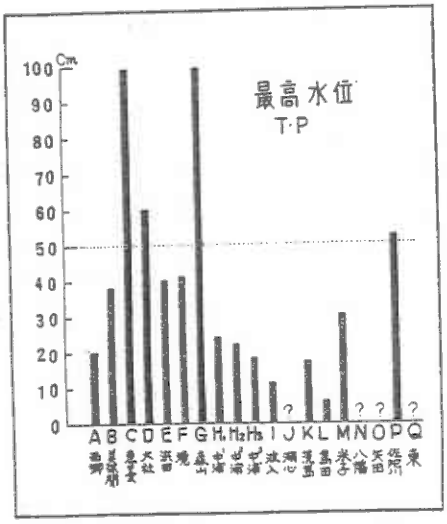

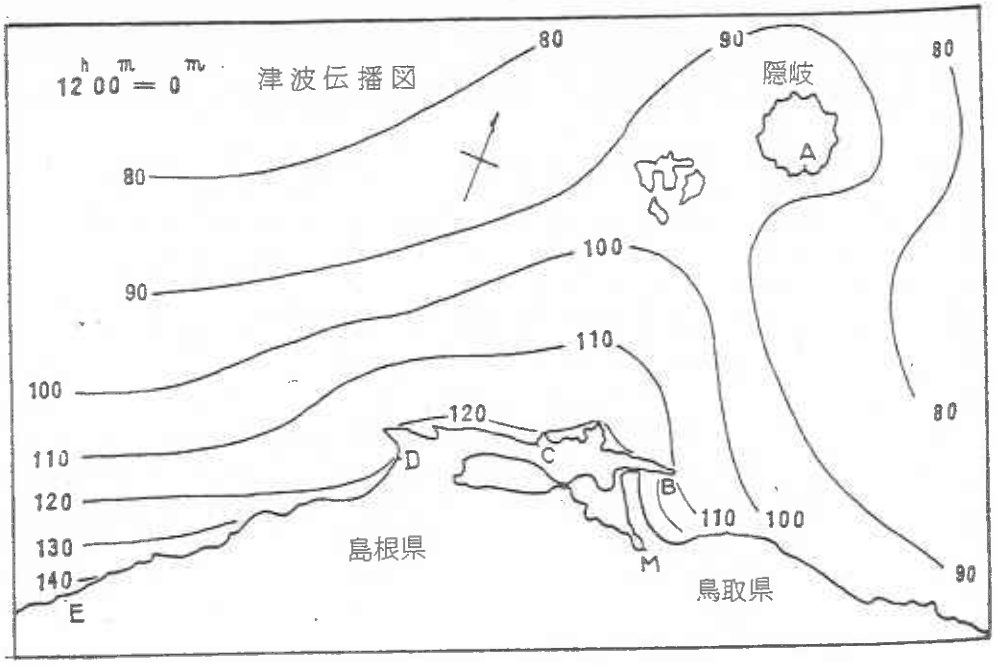

イ、気象官署のとった措置

(ア) 松江地方気象台

１３時００分：第２種編成に入る。

１３時５０分：津波注意報受信、島根県、ＮＨＫ、国鉄、県警本部、浜田・西郷測候所、記者クラブ他関係機関に通知、１４時０５分終了。

１６時１５分：地震・津波情報第１号、１８時５５分：第２号発表、関係機関に通知。

２３時３５分：津波注意報解除受信、関係機関に通知、２３時３８分終了。

２４時００分：第２種編成を解く。

(イ) 浜田測候所

１２時００分：第２種編成に入る。

１３時４９分：津波注意報発表受信、浜田海上保安部、浜田市他関係機関に通知。

１６時２５分：松江地方気象台発表の地震・津波情報第１号を関係機関に通知、第２号も受信後通知。

２３時３３分：津波注意報解除受信、関係機関に通知、２３時３８分終了。

２４時００分：第２種編成を解く。

(ウ) 西郷測候所

１２時００分：第２種編成に入る。

１３時４９分：津波注意報発表受信、海上保安署、隠岐支庁、役場、空港出張所に通知。

１６時２５分：松江地方気象台発表の地震・津波情報第１号を関係機関に通知、第２号も受信後通知。

２３時３４分：津波注意報解除受信、関係機関に通知、２３時３７分終了。

２４時００分：第２種編成を解く。

ウ、県及び市町村のとった措置

(ア) 県の体制

隠岐支庁　震災第１体制　２６日　１７：１５ → ２６日　２１：００　解除

(イ) 市町村の体制

○西郷町　災害対策本部設置　２６日　１６：３０ → ２７日　１７：００　解散

○五箇村　〃　２６日　１４：３０ → ２６日　２１：４０　〃

○都万村　第１災害体制　２６日　１５：００ → ２６日　２３：３０　解除

○大社町　〃　２６日　１４：３０ → ２７日　１２：００　〃

エ、被害状況

市町村名	人的	住家											
		床上浸水				床下浸水				計			
	負傷（軽傷）	棟	世帯	人	金額	棟	世帯	人	金額	棟	世帯	人	金額
鹿島町	3												
島根町													
美保関町													
平田市													
大社町													
仁摩町													
浜田市													
三隅町													
西郷町	2	11	12	34	9,300	20	20	71	6,400	31	32	105	15,700
布施村													
五箇村		11	11	24	5,500	14	14	41	420	25	25	65	5,920
都万村						3	3	9	0	3	3	9	0
海士町		60	60	130	60,000	170	170	400	17,000	230	230	530	77,000
西ノ島町		7	7	20	1,400	36	36	111	1,800	43	43	131	3,200
知夫村		52	49	122	52,000	34	34	70	3,400	86	83	192	55,400
計	5	141	139	330	128,200	277	277	702	29,020	418	416	1,032	157,220

(ウ) 消防職・団員の活動

２６日・２７日の両日にわたって、延べ４９５名の消防職・団員が活動した。（職員６名 団員４８９名）

エ、被害状況 （別表のとおり）

オ、そ の 他

5月３１日　国の非常災害対策本部の所管区域に島根県も含めることが閣議決定される。

6月１３日　玉生国土庁政務次官等来県し、被災地を視察する。

7月　5日　昭和５８年日本海中部地震災害が激甚災害に指定される。

（金額単位：千円）

民有非住家		公共建物		公共土木									
				県工事分						市町村工事			
浸水		浸水		河川		道路		県工事分計		河川		道路	
棟	金額	棟	金額	ケ所	金額	ケ所	金額	ケ所	金額	ケ所	金額	ケ所	金額
		1	0										
		1	0										
		1	100									1	1,828
													（橋梁）
5	0	2	110	2	3,477	1	936	3	4,413	1	5,879		
1	0					1	3,834	1	3,834				
		2	1,200	2	3,344			2	3,344			1	1,210
33	0	1	0										
47	14,100	9	2,000										
86	14,100	17	3,410	4	6,821	2	4,770	6	11,591	1	5,879	2	3,038

市町村名	公共土木									
	市町村工事 市町村工事分計		小計		港湾		漁港		計	
	ケ所	金額	ケ所	金額	ケ所	金額	ケ所	金額	ケ所	金額
鹿島町										
島根町							1	3,254 (町工事分)	1	3,254
美保関町										
平田市										
大社町										
仁摩町										
浜田市										
三隅町										
西郷町	1	1,828	1	1,828			1	27,448 (県工事分)	2	29,276
布施村										
五箇村	1	5,879	4	10,292	2	34,374	1	11,652 (村工事分)	7	56,318
都万村			1	3,834		(内23,235は 県工事分)			1	3,834
海士町	1	1,210	3	4,554	1	2,797 (町工事分)			4	7,351
西ノ島町										
知夫村										
計	3	8,917	9	20,508	3	37,171	3	42,354	15	100,033

市町村名	農林水産物							教育施設(小学校)	
	水産物・水産施設								
	共同利用施設		養殖物		漁協等在庫品		小計		
	ケ所	金額	経営体数	金額	経営体数	金額	金額	校数	金額
鹿島町							2,895		
島根町							3,050		
美保関町							46,929		
平田市							18,670		
大社町							10,820		
仁摩町							28		
浜田市							1,000		
三隅町							15		
西郷町	2	180	1	12,000			293,560		
布施村							6,300		
五箇村							47,975	1	1,616
都万村			14	5,000			20,550		
海士町	2	950					19,910		
西ノ島町	2	270	2	1,790	1	50	8,454		
知夫村	7	1,360			1	968	34,138		
計	13	2,760	17	18,790	2	1,018	514,294	1	1,616

農林水産施設		農林水産物								商鉱工業		その他	合計
		農作物・農業施設		水産物・水産施設									
農業用施設		農作物		漁船		漁具		養殖施設					
ケ所	金額	面積(ha)	金額	隻数	金額	経営体数	金額	経営体数	金額	事業所数	金額	金額	金額
				14	2,095	2	800						2,895
				12	3,050					2	1,000		7,304
				26	41,000	20	5,929			12	28,810		75,739
				5	18,670								18,670
				2	10,000	2	820						10,820
				1	28								28
				4	1,000								1,000
				1	15								15
		1.3	479	97	210,980	41	61,700	8	8,700			(児童館)100	339,215
		0.05	50	8	5,500			1	800				6,350
		2.2	930	45	29,700	25	18,275			1	3,000		115,869
		5.2	3,411	19	9,220	8	3,230	13	3,100				27,795
1	15,296 (海岸保全施設)	3.7	2,460	53	11,760	7	3,200	10	4,000	32	100,410		223,627
1	3,984	0.3	649	11	5,950	6	394			21	35,600		51,887
				21	19,080	23	12,230	1	500	26	14,150	(水道施設)500	120,288
2	19,280	12.75	7,979	319	368,048	134	106,578	28	17,100	94	182,970	600	1,001,502

(7) 強　風　（Ｓ５８・６・１２）

ア、気象概況

昭和５８年６月１１日、日本海は移動性高気圧１０１７ｍｂにおおわれていた。中国大陸の揚子江中流には低気圧９９９ｍｂが現われ東北東に進んできており、この低気圧はやや発達して９９６ｍｂとなり６月１２日本州上を通り、６月１３日には関東地方から三陸沖にぬけた。

この低気圧の通過に伴い島根県西部では、東のち南寄りの風が一時強く吹いた。

イ、被害状況

（金額単位：千円）

市町村名	農林水産物				
	農作物（葉タバコ）		農業施設（イチゴのビニールハウス）		合計
	面積(ha)	金額	件数	金額	金額
美都町	20	10,000	2	110	10,110

(8) 大　雨　（Ｓ５８・６・２０～６・２１）

ア、気象概況

昭和５８年の入梅は、６月１２日で（平年より５日早く、昨年より１日おそい）、梅雨の雨の降り方は陽性であって、入梅後も晴れた時も多かった。

６月１９日中国大陸の揚子江中流付近に低気圧９９８ｍｂが現われ東進すると共に本州の南海上に停滞していた梅雨前線も北上、２０日には低気圧１００２ｍｂは朝鮮南西方に達し、２１日にかけて本州南岸を経て関東東海上にぬけ９９４ｍｂに発達し、梅雨前線の活動も２０日から２１日にかけ活発となった。このため県下全般に７０～１３０㎜の大雨が降った。

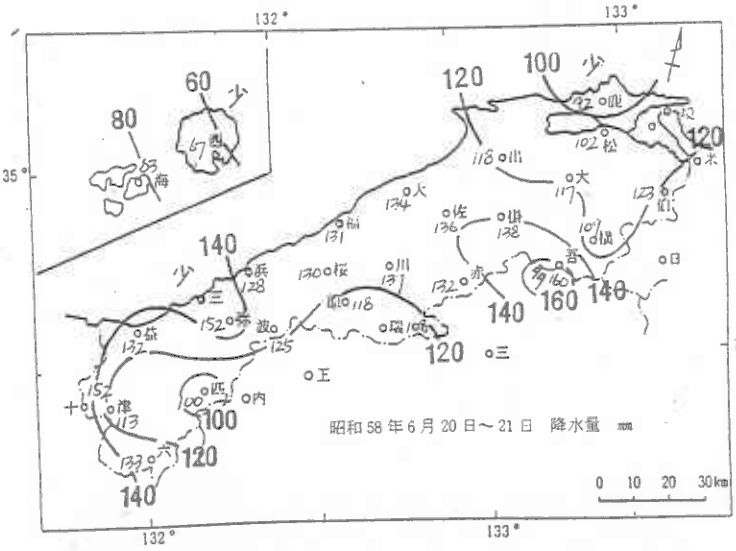

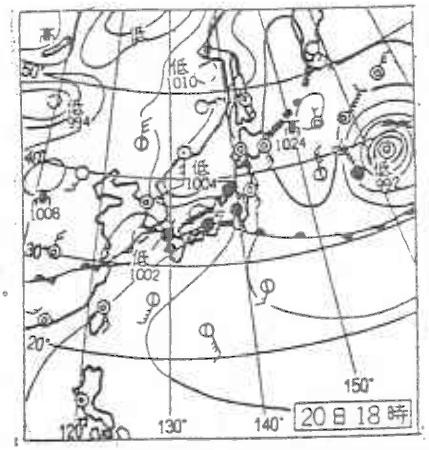

イ、毎日の降水量　　（日界２４時、単位：㎜）

観測所＼日	１９	２０	２１	合　計	観測所＼日	１９	２０	２１	合　計
西　郷		67		67	桜　江		122	8	130
海　士		81	2	83	川　本		124	13	137
鹿　島		87	5	92	浜　田		116	12	128
松　江		97	5	102	原　山		105	13	118
出　雲		111	7	118	瑞　穂		97	11	108
大　東		111	6	117	三　隅	（休　止）			
伯　太		111	12	123	弥　栄		136	16	152
佐　田		126	10	136	波　佐		112	13	125
大　田		128	6	134	益　田		116	16	132
掛　合		127	11	138	匹　見		84	16	100
横　田		101	8	109	十種峯	4	128	20	152
福　光		123	8	131	津和野	1	93	19	113
赤　名		124	8	132	六日市	2	111	20	133
吾妻山		153	7	160					

ウ、県の体制

県本庁　第１災害体制　２０日　２２：２０ → ２１日　０５：００　解除

エ　被害状況

市町村名	住家 床下浸水 棟	世帯	人	金額	公 県工事分 河川 ケ所	金額	砂防 ケ所	金額	道路 ケ所	金額
松江市					2	2,996				
鹿島町									1	2,290
美保関町									1	768
八雲村					2	1,594				
玉湯町									1	305
宍道町					1	1,818			2	1,204
安来市					15	62,453			2	3,174
広瀬町					1	1,394			4	2,601
伯太町					3	7,300				
大東町					11	25,807			6	5,999
加茂町					2	3,088				
木次町					11	117,413	1	162,733	1	490
三刀屋町					6	29,656			3	3,353
吉田村					7	14,852			2	1,294
掛合町					4	18,080				
頓原町					2	6,361			3	2,623
赤来町									2	1,436
仁多町					9	46,200				
横田町					8	52,488			5	10,139
出雲市					7	30,044				
平田市					4	4,663				
斐川町					16	176,689				
佐田町							1	1,459		
湖陵町									1	6,245
大社町					4	11,180			1	758
大田市					9	25,293			10	11,634
温泉津町					1	2,348			2	1,029
仁摩町									3	3,709
川本町										
邑智町									1	5,730
大和村										
桜江町										
江津市	3	6	17	0						
津和野町									4	9,321
日原町									6	6,874
柿木村									2	659
六日市町					8	15,770			2	3,762
計	3	6	17	0	133	657,487	2	164,192	65	85,397

共		土		木					
		市町村工事分						小計	
県工事分計		河川		道路		市町村工事分計			
ケ所	金額	ケ所	金額	ケ所	金額	ケ所	金額	ケ所	金額
2	2,996	2	1,307	10	7,525	12	8,832	14	11,828
1	2,290							1	2,290
1	768							1	768
2	1,594	1	1,744	1	1,065	2	2,809	4	4,403
1	305							1	305
3	3,022							3	3,022
17	65,627	1	3,321	1	1,830	2	5,151	19	70,778
5	3,995			1	1,578	1	1,578	6	5,573
3	7,300	1	1,388	3	2,177	4	3,565	7	10,865
17	31,806	14	18,163	25	28,721	39	46,884	56	78,690
2	3,088							2	3,088
13	280,636	1	854	1	706	2	1,560	15	282,196
9	33,009			9	11,018	9	11,018	18	44,027
9	16,146							9	16,146
4	18,080	8	8,227	7	17,847	15	26,074	19	44,154
5	8,984	5	5,582	3	7,863	8	13,445	13	22,429
2	1,436			2	3,168	2	3,168	4	4,604
9	46,200	12	10,496	4	5,686	16	16,182	25	62,382
13	62,627	9	13,024	6	14,026	15	27,050	28	89,677
7	30,044			2	1,584	2	1,584	9	31,628
4	4,663	4	12,380	7	10,456	11	22,836	15	27,499
16	176,689							16	176,689
1	1,459			1	1,111	1	1,111	2	2,570
1	6,245							1	6,245
5	11,938							5	11,938
19	36,927	14	26,096	57	53,816	71	79,912	90	116,839
3	3,377	3	10,802	3	4,288	6	15,090	9	18,467
3	3,709			3	1,720	3	1,720	6	5,429
1	5,730							1	5,730
4	9,321	5	4,332	6	6,379	11	10,711	15	20,032
6	6,874			9	11,215	9	11,215	15	18,089
2	659							2	659
10	19,532	4	5,816	5	4,381	9	10,197	19	29,729
200	907,076	84	123,532	166	198,160	250	321,692	450	1,228,768

市町村名	農林・水産施設						
	農地・農業用施設					林道	
	農地		農業用施設		小計		
	面積(ha)	金額	ケ所	金額	金額	ケ所	金額
松江市							
鹿島町							
美保関町							
八雲村							
玉湯町							
宍道町							
安来市							
広瀬町							
伯太町							
大東町	1.80	17,200	21	15,215	32,415		
加茂町	0.29	1,392	6	4,551	5,943		
木次町	1.32	13,457	29	34,758	48,215		
三刀屋町	0.31	2,698	4	4,234	6,932		
吉田村							
掛合町	0.51	5,894	13	8,541	14,435		
頓原町	0.52	2,453	6	2,608	5,061		
赤来町	0.69	2,719	4	3,752	6,471		
仁多町	0.32	3,081	8	7,747	10,828		
横田町							
出雲市	0.40	795	4	3,951	4,746	1	1,513
平田市						1	2,112
斐川町							
佐田町	0.62	3,879	2	495	4,374	1	3,621
湖陵町							
大社町							
大田市	0.96	7,238	54	53,610	60,848		
温泉津町							
仁摩町							
川本町						2	1,723
邑智町						1	258
大和村						1	391
桜江町			1	9,579	9,579		
江津市							
津和野町	0.18	1,360	4	5,104	6,464		
日原町							
柿木村							
六日市町							
計	7.92	62,166	156	154,145	216,311	7	9,618

（金額単位：千円）

農作物		教育施設						合計
水稲		小学校		中学校		小計		
面積(ha)	金額	校数	金額	校数	金額	校数	金額	金額
								11,828
								2,290
								768
								4,403
								305
								3,022
								70,778
								5,573
								10,865
								111,105
								9,031
								330,411
								50,959
								16,146
								58,589
								27,490
								11,075
								73,210
								89,677
								37,887
								29,611
								176,689
								10,565
3	550							6,795
								11,938
		1	632	1	3,410	2	4,042	181,729
								18,467
								5,429
								1,723
								5,988
								391
								9,579
								0
								26,496
								18,089
								659
								29,729
3	550	1	632	1	3,410	2	4,042	1,459,289

(9) 大　雨　（Ｓ５８・７・１５～７・１８）

ア、気象概況

梅雨も末期に入り、梅雨前線の活動も活発となってきた。昭和５８年７月１５日、日本海を通った低気圧１００９ｍｂに伴って梅雨前線は一時山陰沖に北上したが、７月１６日には南下して西日本に停滞し、この梅雨前線上を１７日にかけて低気圧１００７ｍｂが山陰沿岸を東進した。

このため、梅雨前線の活動が活発となり１６日から１７日にかけ大雨が降った。降水量は隠岐地方で３０～５０㎜、本土側で１００～１４０㎜、最多は掛合の１４８㎜であった。

１８日には梅雨前線は本州南岸沖まで南下して、小康状態になった。

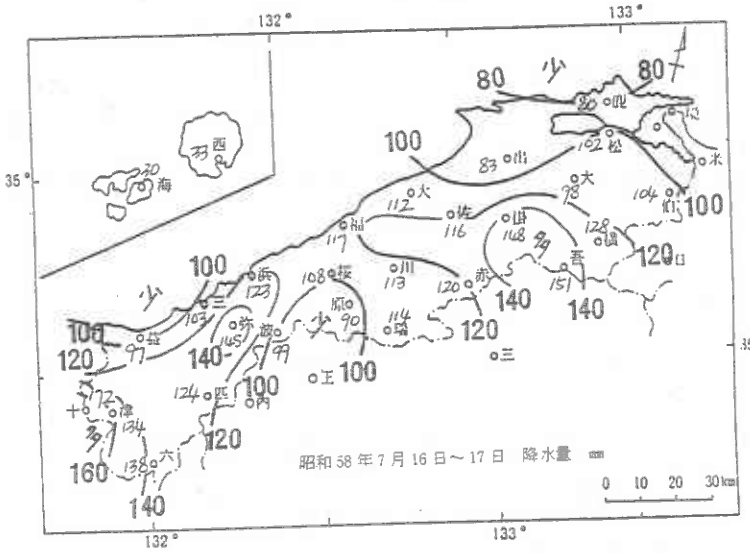

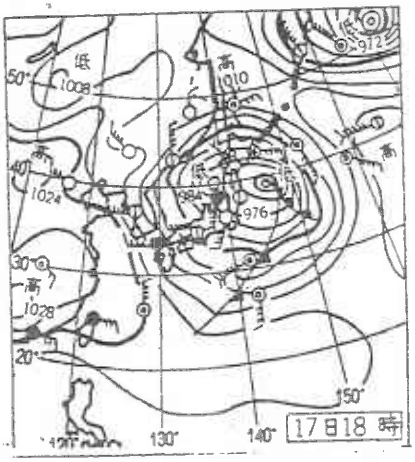

（日界２４時、単位：㎜）

イ、毎日の降水量

観測所＼日	１６	１７	合　計	観測所＼日	１６	１７	合　計
西　郷	26	7	33	桜　江	46	62	108
海　士	20	10	30	川　本	56	57	113
鹿　島	25	55	80	浜　田	40	83	123
松　江	48	54	102	原　山	50	40	90
出　雲	28	55	83	瑞　穂	73	41	114
大　東	46	52	98	三　隅	45	58	103
伯　太	54	50	104	弥　栄	76	69	145
佐　陀	35	81	116	波　佐	50	49	99
大　田	31	81	112	益　田	41	56	97
掛　合	61	87	148	匹　見	76	48	124
横　田	60	68	128	十　種　峯	106	66	172
福　光	34	83	117	津　和　野	81	53	134
赤　名	72	48	120	六　日　市	77	61	138
吾　妻　山	79	72	151				

ウ、被害状況　　（金額単位：千円）

市町村名	人的 負傷（軽傷）	住家 全壊 棟	全壊 世帯	全壊 人	半壊 棟	半壊 世帯	半壊 人	一部破損 棟	一部破損 世帯	一部破損 人	床下浸水 棟	床下浸水 世帯	床下浸水 人	合計 棟	合計 世帯	合計 人	合計 金額
出雲市	4	1	1	7	1	1	3	1	1	2				3	3	12	16,000
江津市											3	6	17	3	6	17	—
計	4	1	1	7	1	1	3	1	1	2	3	6	17	6	9	29	16,000

(10) 昭和５８年７月　豪　雨　（Ｓ５８・７・２０～７・２３）

※　参考刊行物

昭和５８年７月　　島根県　農業気象速報　（気象下旬報）

昭和５８年７月　　島根県　気象月報

昭和５８年　７月３０日　　島根県農業気象災害速報　第１号

昭和５８年　８月　３日　　災害時　気象速報　　第１号

昭和５８年１０月　７日　　災害時気象調査報告書　　第２号

昭和５９年　３月　　島根県　昭和５８年７月豪雨災害の記録

昭和５９年　５月　　島根県　気象年報　昭和５８年

ア、気象概況

梅雨前線は７月１９日に本州の南海上まで南下して一時活動が弱まったが、中国大陸から東進してきた低気圧に伴って急速に北上をはじめた。

２０日、低気圧が日本海中部を東進するに伴いこの梅雨前線は山陰沿岸まで南下、再び活動が活発となった。２１日には低気圧は日本海の北東部に進み、梅雨前線は中国地方の瀬戸内側に停滞、２２日には山陰沿岸まで再び北上して停滞した。この梅雨前線の停滞により２０日から２３日にかけて各地で大雨が降った。

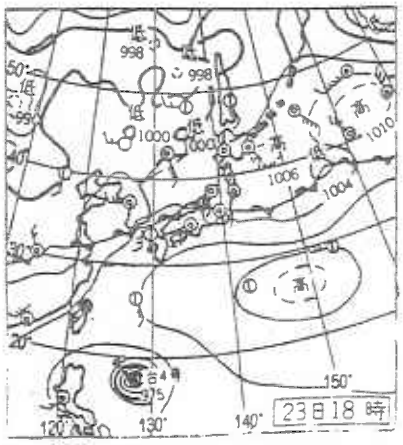

特に２２日夜から２３日午前中にかけては、山陰沖を低気圧が通り、南海上からの暖湿な気流が前線付近に強く流入したため、島根県西部では局地的に激しい雨が降り、１時間降水量は４０～９０㎜を記録し、人的・物的に多方面にわたり甚大なる災害が発生した。

しかし、２３日午後から太平洋高気圧の強まりと共に梅雨前線は日本海南部に北上した。

イ、日降水量表

（日界２４時、単位mm）

観測所＼日	２０	２１	２２	２３	計	観測所＼日	２０	２１	２２	２３	計
西　郷	30	6	98	－	134	桜　江	46	141	27	(256)	(470)
海　士	27	4	111	1	143	川　本	54	148	32	241	475
鹿　島	38	44	108	33	223	浜　田	33	134	25	330	522
松　江	28	50	91	39	208	原　山	28	123	9	289	449
出　雲	41	50	93	28	212	瑞　穂	47	155	7	252	461
大　東	43	34	70	32	179	三　隅	42	194	24	(150)	(410)
伯　太	24	39	46	46	155	弥　栄	42	212	23	278	555
佐　田	59	68	76	56	259	波　佐	41	222	12	×	
大　田	59	63	85	29	236	益　田	33	154	14	(325)	(526)
掛　合	42	70	57	69	238	匹　見	32	138	1	(68)	(239)
横　田	33	74	32	92	231	十種峯	39	97	6	27	169
福　光	25	70	60	95	250	津和野	23	87	4	19	133
赤　名	73	143	29	(93)	(338)	六日市	18	61	1	3	83
吾妻山	105	144	32	124	405						

ウ、県及び市町村のとった措置

(ア) 島根県災害対策本部設置状況

名　　称	設　置　日　時	解　散　日　時
島根県災害対策本部	７月２３日０８時００分	１２月２８日
川本地区災害対策本部	７月２３日０３時００分	９月　８日１２時００分
浜田地区　〃	７月２３日０５時３０分	１２月２８日１０時００分
益田地区　〃	７月２３日０５時３０分	１２月２８日１０時００分

(イ) 市町村災害対策本部設置状況（２３市町村）

市町村名	設置日時		解散日時	
	月日	時分	月日	時分
松江市	7. 23	19：15	7. 25	09：00
広瀬町	7. 23	09：00	7. 25	09：00
吉田村	7. 23	14：00	7. 24	10：00
赤来町	7. 23	04：00	7. 30	08：30
佐田町	7. 23	08：25	7. 26	09：00
大田市	7. 23	14：00	7. 25	17：00
温泉津町	7. 23	15：00	8. 26	17：00
※川本町	7. 23	02：00	9. 3	12：00
邑智町	7. 23	05：00	8. 17	12：00
大和村	7. 23	06：30	8. 6	17：15
※羽須美村	7. 23	03：00	8. 12	17：00
※瑞穂町	7. 23	04：00	11. 30	17：00
※石見町	7. 23	02：00	10. 1	17：00
※桜江町	7. 23	02：00	8. 11	17：00
※浜田市	7. 23	01：30	9. 30	15：00
※江津市	7. 23	00：35	12. 30	12：00
※金城町	7. 21	00：00	12. 28	17：00
※旭町	7. 23	02：30	12. 28	15：00
※弥栄村	7. 23	04：00	12. 28	10：00
※三隅町	7. 21	06：00	12. 28	17：00
※益田市	7. 23	05：30	12. 30	12：00
※美都町	7. 23	05：00	12. 30	11：00
匹見町	7. 23	07：15	7. 24	24：00

(注) 「※」印付きの市町村は、災害救助法適用市町村である。（１３市町村）

エ、被 害 状 況

市町村名	人的 死者	行方不明	重傷	軽傷	計	住 全壊 棟	世帯	人	金額	流 棟	世帯
松江市											
鹿島町											
島根町											
美保関町											
東出雲町											
八雲村											
玉湯町											
宍道町											
八束町											
安来市											
広瀬町											
伯太町											
大東町											
加茂町											
木次町											
三刀屋町											
吉田村											
掛合町											
頓原町											
赤来町											
仁多町											
横田町											
出雲市											
平田市											
斐川町											
佐田町											
多伎町											
湖陵町											
大社町											
大田市											
温泉津町											
仁摩町											
川本町	3			1	4	6	8	16	45,500		
邑智町											
大和村			2	3	5						
羽須美村				1	1	7	9	15	87,000	2	2
瑞穂町	2		1		3	3	3	7	45,000		
石見町						8	8	22	160,000	3	3
桜江町	1	3	4	5	13	8	8	31	110,240		
浜田市	22		4	13	39	62	52	142	620,000		
江津市	1			4	5	13	12	37	169,000	2	0
金城町			1	5	6	15	15	50	350,000		
旭町						2	2	3	31,426		
弥栄村	2		5	4	11	31	31	92	558,000		
三隅町	33		21	12	66	490	461	1,429	7,300,000	51	44
益田市	31	1	19	48	99	247	231	723	1,237,236	59	59
美都町	8		4		12	47	47	146	167,800	8	8
匹見町				2	2						
津和野町											
日原町											
柿木村											
西郷町											
布施村											
五箇村											
都万村											
海士町											
西ノ島町											
知夫村											
計	103	4	61	98	266	939	887	2,713	10,881,202	125	116

	家									
	失		半		壊		一	部	破	損
	人	金 額	棟	世帯	人	金 額	棟	世帯	人	金 額
			3	3	6	11, 000				
			6	5	20	50, 600	2	2	6	4, 000
2	3	20, 000	13	15	39	26, 000	1	1	2	1, 000
			13	13	55	97, 500	9	9	25	54, 000
3	7	60, 000	28	28	102	280, 000	53	53	132	159, 000
			30	30	98	283, 500				
			57	57	204	228, 000	145	144	510	116, 000
0	0	26, 000	21	19	74	105, 000	79	70	214	63, 200
			23	23	70	230, 000	55	55	182	55, 000
			10	10	25	68, 373	25	24	65	28, 432
			21	21	63	105, 000	27	27	57	27, 000
44	114	744, 600	298	299	1, 045	3, 925, 000	65	64	225	8, 450
59	209	316, 004	1, 418	1, 492	4, 858	4, 044, 812	51	51	181	5, 100
8	16	28, 600	36	36	124	57, 800	47	47	165	10, 800
							4	4	15	5, 000
116	349	1, 195, 204	1, 977	2, 051	6, 783	9, 512, 585	563	551	1, 779	536, 982

市町村名	住家 床上浸水 棟	住家 床上浸水 世帯	住家 床上浸水 人	住家 床上浸水 金額	住家 床下浸水 棟	住家 床下浸水 世帯	住家 床下浸水 人	住家 床下浸水 金額
松江市					3	3	8	0
鹿島町								
島根町								
美保関町								
東出雲町								
八雲村								
玉湯町								
宍道町								
八束町								
安来市								
広瀬町								
伯太町								
大東町								
加茂町								
木次町								
三刀屋町								
吉田村					1	1	5	200
掛合町					11	5	14	150
頓原町	3	2	5	3, 500	93	93	269	6, 510
赤来町	18	18	43	9, 900				
仁多町								
横田町								
出雲市	1	1	2	3, 000				
平田市								
斐川町								
佐田町	1	1	10	200	1	1	2	100
多伎町								
湖陵町								
大社町								
大田市								
温泉津町					2	2	7	100
仁摩町								
川本町	125	125	300	69, 300	128	128	381	19, 200
邑智町	14	11	30	26, 000	38	32	108	4, 560
大和村	15	13	36	22, 400	104	96	306	27, 800
羽須美村	50	50	145	50, 000	132	132	404	39, 600
瑞穂町	47	47	139	181, 900	288	288	903	115, 200
石見町	67	67	222	33, 500	252	252	579	75, 600
桜江町	322	322	998	1, 334, 920	210	210	679	278, 460
浜田市	1, 291	1, 291	3, 749	774, 600	2, 664	2, 664	8, 338	532, 800
江津市	461	382	1, 171	322, 700	553	508	1, 532	55, 300
金城町	43	43	160	34, 400	260	260	910	52, 000
旭町	45	45	143	50, 867	209	200	616	116, 216
弥栄村	4	4	12	2, 000	52	52	107	10, 400
三隅町	623	589	2, 072	622, 000	345	333	1, 144	27, 600
益田市	3, 724	3, 916	12, 321	4, 307, 600	1, 423	1, 514	3, 779	380, 014
美都町	84	84	267	30, 000	158	158	504	19, 800
匹見町	2	2	6	2, 100	17	21	59	1, 550
津和野町								
日原町								
柿木村								
西郷町					14	14	37	420
布施村								
五箇村	13	7	21	2, 450	75	63	171	1, 400
都万村								
海士町								
西ノ島町								
知夫村					10	10	27	300
計	6, 953	7, 020	21, 852	7, 883, 337	7, 043	7, 040	20, 889	1, 765, 280

住家				民有非住家		公共建物	公共土木	
計				計			河川	
棟	世帯	人	金額	棟	金額	金額	ケ所	金額
3	3	8	0				22	35, 432
							1	1, 638
							1	2, 131
							1	1, 496
							2	1, 783
							2	2, 877
							11	113, 935
							5	8, 571
							1	4, 452
							11	29, 342
							6	56, 322
							19	38, 044
							12	23, 009
							30	52, 834
1	1	5	200				48	84, 815
14	7	19	3, 650	1	675		51	131, 976
111	111	312	16, 410	9	1, 290		331	1, 282, 823
							39	104, 612
							75	203, 643
1	1	2	3, 000				12	38, 766
							21	56, 181
							2	19, 717
2	2	12	300	1	100		25	193, 208
							12	16, 744
							1	437
							2	4, 578
				4	700	200	38	82, 307
2	2	7	100	2	100		31	76, 132
							5	13, 033
262	264	703	145, 000	80	6, 750	0	279	1, 128, 485
52	43	138	30, 560	32	4, 300	4, 238	124	311, 250
127	116	368	104, 800	43	38, 700	10, 400	244	1, 084, 805
205	209	608	223, 600	85	49, 900	6, 800	314	4, 386, 687
360	360	1, 129	493, 600	154	58, 100	11, 185	464	2, 090, 094
411	411	1, 064	768, 100	175	175, 000	3, 200	594	5, 789, 073
570	570	1, 806	2, 007, 120	771	859, 960	14, 640	285	2, 875, 868
4, 219	4, 208	12, 943	2, 271, 400	912	317, 600	155, 510	435	4, 667, 031
1, 129	991	3, 028	741, 200	415	129, 300	58, 150	308	2, 237, 223
396	396	1, 372	721, 400	346	240, 600	43, 400	703	4, 549, 303
291	281	852	295, 314	72	66, 031	9, 370	435	3, 290, 918
135	135	331	702, 400	157	218, 800		135	1, 821, 717
1, 872	1, 790	6, 029	12, 627, 650	688	256, 560	343, 191	412	15, 194, 783
6, 922	7, 263	22, 071	10, 290, 766	1, 330	579, 523	322, 717	759	13, 213, 769
380	380	1, 222	314, 800	127	84, 400	20, 500	219	4, 130, 163
23	27	80	8, 650	25	6, 450	500	82	457, 271
							25	36, 291
							22	53, 991
							1	3, 238
14	14	37	420				2	24, 263
							1	605
88	70	192	3, 850				32	96, 241
							4	15, 967
							1	4, 401
10	10	27	300	3	15	240		
17, 600	17, 665	54, 365	31, 774, 590	5, 432	3, 094, 854	(1, 004, 241) 1, 338, 490	6, 697	70, 144, 075

※（334, 249 は県庁舎関係）

市町村名	公共土木							
	砂防		道路		橋梁		小計	
	ケ所	金額	ケ所	金額	ケ所	金額	ケ所	金額
松江市			12	18,942			34	54,374
鹿島町			2	2,116			2	2,116
島根町			3	1,962			4	3,600
美保関町								
東出雲町							1	2,131
八雲村			1	700			2	2,196
玉湯町			2	2,549			4	4,332
宍道町			1	919			3	3,796
八束町								
安来市							11	113,935
広瀬町			12	10,092			17	18,663
伯太町			9	8,139			10	12,591
大東町			33	24,273			44	53,615
加茂町	1	2,073	7	7,013			14	65,408
木次町			37	38,057			56	76,101
三刀屋町			36	33,688			48	56,697
吉田村			13	31,489			43	84,323
掛合町	1	1,713	43	71,958			92	158,486
頓原町			23	125,459			74	257,435
赤来町			137	281,743	7	53,777	475	1,618,343
仁多町			33	53,280			72	157,892
横田町	1	2,350	32	45,242			108	251,235
出雲市			15	19,650			27	58,416
平田市			14	16,094	1	160	36	72,435
斐川町			5	6,526			7	26,243
佐田町			17	40,153			42	233,361
多伎町	1	5,094	18	25,118			31	46,756
湖陵町			2	1,562			3	1,999
大社町			1	1,121			3	5,699
大田市			123	207,343			161	289,650
温泉津町	1	4,478	54	65,098			86	145,708
仁摩町			7	5,754			12	18,787
川本町	1	32,736	373	1,123,114	8	175,346	661	2,459,681
邑智町			108	207,956			232	519,206
大和村	14	35,343	261	751,479	1	6,027	520	1,877,654
羽須美村	1	2,268	146	446,723	5	194,662	466	5,030,340
瑞穂町	6	11,168	249	583,320	9	72,174	728	2,756,756
石見町	35	155,766	408	1,037,261	9	113,746	1,046	7,095,846
桜江町	15	218,170	432	1,724,143	11	229,347	743	5,047,528
浜田市	26	472,708	1,159	3,404,803	20	973,750	1,640	9,518,292
江津市			565	1,514,944	6	236,610	879	3,988,777
金城町	30	289,280	692	2,177,755	14	171,533	1,439	7,187,871
旭町	28	614,411	450	1,417,575	13	165,061	926	5,487,965
弥栄村	27	279,118	622	2,810,614	14	185,175	798	5,096,624
三隅町	20	1,498,956	1,220	5,141,275	42	1,000,787	1,694	22,835,801
益田市	67	974,888	1,560	4,805,993	27	299,562	2,413	19,294,212
美都町	58	1,890,025	767	2,852,198	6	64,196	1,050	8,936,582
匹見町	9	39,397	148	559,958	2	78,777	241	1,135,403
津和野町			5	4,142	1	2,488	31	42,921
日原町	4	5,982	9	12,138			35	72,111
柿木村							1	3,238
西郷町			4	10,233			6	34,496
布施村			2	2,562			3	3,167
五箇村			11	9,339	1	28,775	44	134,355
都万村			4	5,773			8	21,740
海士町			2	1,636			2	1,636
西ノ島町			4	7,387			5	11,788
知夫村			1	1,233			1	1,233
計	346	6,535,924	9,894	31,759,594	197	4,051,953	17,134	112,491,546

公共土木									
港湾		漁港		都市施設		河川災害助成事業 河川等災害関連事業		激甚災害対策特別緊急事業 緊急砂防事業、緊急急傾斜事業	
ケ所	金額	ケ所	金額	ケ所	金額	ケ所	金額	ケ所	金額
				1	1, 845				
		1	749						
		1	389						
				1	8, 570				
				7	17, 683				
4	40, 393	5	84, 239	26	75, 977				
				3	5, 523				
				3	11, 681				
4	106, 150	3	9, 780	15	193, 038				
		11	50, 114	26	211, 662				
8	146, 543	21	145, 271	82	525, 979	92	114, 653, 000	223	23, 854, 000
							（市町村別内訳なし）		（市町村別内訳なし）

市町村名	公共土木 計 ケ所	公共土木 計 金額	農地・農業用施設 農地 ケ所	農地 金額	農業用施設 ケ所	農業用施設 金額	計 ケ所	計 金額
松江市	35	56, 219	3	2, 123	7	34, 099	10	36, 222
鹿島町	3	2, 865						
島根町	5	3, 989			1	1, 711	1	1, 711
美保関町			2	1, 534			2	1, 534
東出雲町	1	2, 131						
八雲村	2	2, 196	2	1, 150	3	2, 916	5	4, 066
玉湯町	4	4, 332	4	1, 101	6	32, 505	10	33, 606
宍道町	4	12, 366	1	503	3	12, 730	4	13, 233
八束町								
安来市	11	113, 935						
広瀬町	17	18, 663						
伯太町	10	12, 591	3	1, 351	4	1, 845	7	3, 196
大東町	44	53, 615	31	15, 058	62	60, 841	93	75, 899
加茂町	14	65, 408	24	11, 475	44	26, 961	68	38, 436
木次町	56	76, 101	65	36, 712	95	90, 504	160	127, 216
三刀屋町	48	56, 697	16	5, 213	48	34, 640	64	39, 853
吉田村	43	84, 323	6	3, 482	6	13, 762	12	17, 244
掛合町	92	158, 486	15	9, 510	28	22, 813	43	32, 323
頓原町	74	257, 435	14	6, 848	43	28, 725	57	35, 573
赤来町	475	1, 618, 343	182	96, 598	113	130, 191	295	226, 789
仁多町	72	157, 892	9	5, 769	44	71, 737	53	77, 506
横田町	108	251, 235	2	468	17	16, 219	19	16, 687
出雲市	27	58, 416	8	2, 299	12	9, 993	20	12, 292
平田市	36	72, 435	14	9, 425	34	48, 668	48	58, 093
斐川町	7	26, 243	1	982	5	3, 852	6	4, 834
佐田町	42	233, 361	14	4, 503	14	8, 857	28	13, 360
多伎町	31	46, 756	7	2, 222	9	5, 438	16	7, 660
湖陵町	3	1, 999	3	1, 629	5	7, 061	8	8, 690
大社町	3	5, 699						
大田市	161	289, 650	66	36, 270	170	235, 109	236	271, 379
温泉津町	86	145, 708	19	9, 731	57	68, 537	76	78, 268
仁摩町	12	18, 787	6	3, 139	5	15, 794	11	18, 933
川本町	668	2, 477, 364	238	159, 887	213	349, 148	451	509, 035
邑智町	232	519, 206	107	67, 688	87	90, 449	194	158, 137
大和村	520	1, 877, 654	289	190, 886	255	505, 473	544	696, 359
羽須美村	466	5, 030, 340	252	327, 587	266	900, 264	518	1, 227, 851
瑞穂町	728	2, 756, 756	577	301, 927	731	1, 191, 477	1, 308	1, 493, 404
石見町	1, 046	7, 095, 846	602	544, 072	456	884, 521	1, 058	1, 428, 593
桜江町	743	5, 047, 528	289	471, 636	259	459, 320	548	930, 956
浜田市	1, 675	9, 718, 901	250	454, 062	447	1, 552, 590	697	2, 006, 652
江津市	882	3, 994, 300	134	177, 881	320	887, 561	454	1, 065, 442
金城町	1, 439	7, 187, 871	296	330, 365	522	1, 063, 395	818	1, 393, 760
旭町	929	5, 499, 646	379	300, 173	415	833, 287	794	1, 133, 460
弥栄村	798	5, 096, 624	340	288, 031	388	796, 400	728	1, 084, 431
三隅町	1, 716	23, 144, 769	594	2, 369, 374	739	2, 550, 059	1, 333	4, 919, 433
益田市	2, 450	19, 555, 988	1, 315	3, 017, 754	1, 767	4, 934, 938	3, 082	7, 952, 692
美都町	1, 050	8, 936, 582	424	804, 130	441	1, 087, 072	865	1, 891, 202
匹見町	241	1, 135, 403	66	45, 884	49	131, 948	115	177, 832
津和野町	31	42, 921	2	2, 366	5	3, 509	7	5, 875
日原町	35	72, 111	7	2, 075	20	18, 147	27	20, 222
柿木村	1	3, 238						
西郷町	6	34, 496	2	934	9	10, 200	11	11, 134
布施村	3	3, 167						
五箇村	44	134, 355	2	507	4	19, 222	6	19, 729
都万村	8	21, 740						
海士町	2	1, 636	1	613	3	5, 094	4	5, 707
西ノ島町	5	11, 788			1	10, 779	1	10, 779
知夫村	1	1, 233						
計	(17, 245) 17, 560	(113, 309, 339) 251, 816, 339	6, 683	10, 126, 927	8, 232	19, 270, 361	14, 915	29, 397, 288

林道・治山						農林水産物		
林道		治山		計		農作物 農業施設	林産物 林産施設	水産物 水産施設
ケ所	金額	ケ所	金額	ケ所	金額	金額	金額	金額
4	7, 431	1	4, 780	5	12, 211			
		1	11, 600	1	11, 600			
		1	3, 460	1	3, 460	3, 106		
						36, 097		
		1	3, 100	1	3, 100	14, 606		
						444		
2	1, 459	5	29, 910	7	31, 369	2, 190		
		2	8, 490	2	8, 490	34, 800		
		10	32, 890	10	32, 890	8, 836	500	
3	928	12	34, 690	15	35, 618			
2	3, 308	2	17, 260	4	20, 568	812		
		7	26, 360	7	26, 360			
4	2, 970			4	2, 970	6, 610		
2	4, 545	16	91, 750	18	96, 295	195, 859	45, 735	
		12	60, 270	12	60, 270			
		2	5, 570	2	5, 570			
3	1, 512	2	5, 950	5	7, 462	72, 730		
2	14, 685	7	40, 580	9	55, 265	10, 804	200	
						4, 084		
6	4, 274			6	4, 274	9, 856		
1	662			1	662	2, 602		
4	2, 758			4	2, 758	4, 658		
		1	3, 590	1	3, 590	50, 000		
		8	18, 370	8	18, 370	4, 680	200	
3	3, 036	21	78, 780	24	81, 816	7, 640	3, 600	
1	572	1	5, 040	2	5, 612		60	
13	20, 692	40	359, 030	53	379, 722	127, 188	24, 277	
32	25, 113	3	5, 930	35	31, 043	21, 838	20, 520	480
41	123, 997	11	169, 840	52	293, 837	53, 769	80, 363	
48	82, 900	28	264, 418	76	347, 318	196, 456	33, 089	37, 000
112	210, 209	48	461, 150	160	671, 359	245, 725	32, 595	705
96	288, 114	50	388, 860	146	676, 974	237, 311	46, 463	6, 000
40	132, 888	79	1, 159, 467	119	1, 292, 355	719, 205	122, 825	720
27	77, 018	180	942, 301	207	1, 019, 319	337, 132	94, 451	11, 600
18	19, 666	91	496, 430	109	516, 096	203, 197	23, 127	14, 760
49	104, 532	75	610, 160	124	714, 692	178, 807	74, 930	34, 360
18	46, 691	46	290, 010	64	336, 701	148 867	332, 658	9, 540
86	299, 672	128	666, 009	214	965, 681	167, 647	41, 294	
139	491, 100	311	3, 085, 972	450	3, 577, 072	574, 189	114, 360	6, 792
44	97, 924	446	4, 546, 024	490	4, 643, 948	1, 339, 686	868, 757	28, 917
25	114, 564	69	1, 060, 310	94	1, 174, 874	258, 554	181, 016	
6	15, 762	8	78, 520	14	94, 282	12, 633	9, 530	
1	937			1	937			
6	8, 254			6	8, 254		41	
2	15, 074			2	15, 074	10, 856		
1	1, 372			1	1, 372	102		
						5, 631		
						2, 497		
841	2, 224, 619	1, 725	(15, 066, 871) 15, 280, 084	2, 566	(17, 291, 490) 17, 504, 703	5, 311, 704	2, 150, 591	150, 874

※(213, 213については
県営事業の一般事務費分)

市町村名	教育施設 公立文教施設等 校・施設	教育施設 公立文教施設等 金額	教育施設 私立学校 校・施設	教育施設 私立学校 金額	教育施設 計 校・施設	教育施設 計 金額	商鉱工業 金額
松江市							
鹿島町							
島根町							
美保関町							
東出雲町							
八雲村							
玉湯町							
宍道町							
八束町							
安来市							
広瀬町							
伯太町							
大東町							
加茂町							
木次町							
三刀屋町							
吉田村							
掛合町							
頓原町							
赤来町	2	4, 948			2	4, 948	175, 630
仁多町	1	1, 363			1	1, 363	
横田町	1	3, 686			1	3, 686	
出雲市							3, 000
平田市							
斐川町							
佐田町							
多伎町							
湖陵町							
大社町							300
大田市							
温泉津町							
仁摩町	1	606			1	606	
川本町	3	24, 558			3	24, 558	111, 210
邑智町	2	19, 408			2	19, 408	32, 300
大和村	2	2, 972			2	2, 972	191, 780
羽須美村	2	4, 193			2	4, 193	137, 000
瑞穂町	3	12, 593			3	12, 593	76, 360
石見町	5	4, 913			5	4, 913	216, 850
桜江町	4	38, 422			4	38, 422	516, 455
浜田市	13	56, 469			13	56, 469	6, 010, 352
江津市	8	39, 973	1	300	9	40, 273	1, 576, 074
金城町	6	43, 608			6	43, 608	172, 527
旭町	3	6, 947			3	6, 947	127, 620
弥栄村	2	29, 782			2	29, 782	88, 410
三隅町	7	281, 721			7	281, 721	10, 705, 000
益田市	24	458, 408	8	724, 150	32	1, 182, 558	35, 315, 527
美都町	3	22, 449			3	22, 449	450, 190
匹見町	1	100			1	100	15, 780
津和野町							
日原町							
柿木村							
西郷町	1	1, 616			1	1, 616	
布施村							800
五箇村							
都万村							
海士町	1	2, 525			1	2, 525	
西ノ島町							
知夫村							
計	95	1, 061, 260	9	724, 450	104	1, 785, 710	55, 923, 165

そ の 他								
公営住宅		社会福祉施設		医療関係施設		水道関係施設	廃棄物関係(施設・経費)	火葬場
戸数	金額	施設数	金額	施設数	金額	金額	金額	金額
						949		
						1, 149		
						3, 697		
						460		
							849	
15	1, 436						182	
						1, 067	81	
						11, 922		
						17, 643	106	
		1	562			8, 574	121	
		1	477			6, 041		
		4	35, 418			16, 996	1, 141	
		4	19, 926	13	92, 900	41, 671	3, 443	
		2	913	1	2, 300	9, 970	6, 648	
						87, 244		
						12, 458		
						9, 728		
		4	71, 027	8	134, 000	84, 386	112, 245	
50	96, 734	12	43, 564	37	256, 170	157, 246	105, 502	6, 535
17	9, 285					27, 359	285	
						3, 750		
82	107, 455	28	171, 887	59	485, 370	502, 310	(230, 603) 246, 134	6, 535

※(15, 531 については、組合分)

（金額単位：千円）

市町村名	その他 し尿処理経費 金額	その他 自然公園等施設 金額	その他 県公営企業関係 金額	その他 市町村公営企業関係等 金額	その他 計 金額	合計 金額
松江市						104, 652
鹿島町						2, 865
島根町						5, 700
美保関町						13, 134
東出雲町						2, 131
八雲村						6, 262
玉湯町						37, 938
宍道町						32, 165
八束町						36, 097
安来市						131, 641
広瀬町						18, 663
伯太町						16, 231
大東町						163, 073
加茂町						147, 134
木次町						245, 543
三刀屋町						132, 168
吉田村						122, 947
掛合町						217, 369
頓原町	25				25	306, 938
赤来町	191				1, 140	2, 382, 439
仁多町						297, 031
横田町						277, 178
出雲市						156, 900
平田市					1, 149	197, 946
斐川町						35, 161
佐田町						261, 251
多伎町						57, 680
湖陵町					3, 697	21, 802
大社町						59, 289
大田市	7				7	585, 486
温泉津町					460	317, 692
仁摩町					849	44, 847
川本町	434			2, 200	4, 252	3, 809, 356
邑智町	93			500	1, 741	843, 771
大和村	247				12, 169	3, 362, 803
羽須美村	362				18, 111	7, 311, 658
瑞穂町	480				9, 737	5, 862, 119
石見町	661	31, 512			38, 691	10, 697, 941
桜江町	950	21, 575		6, 500	82, 580	11, 632, 766
浜田市	6, 522	1, 000		5, 772	171, 234	22, 170, 620
江津市	1, 677				21, 508	8, 383, 427
金城町	679				87, 923	10, 893, 878
旭町	215	2, 100			14, 773	7, 980, 927
弥栄村	600				10, 328	8, 405, 397
三隅町	3, 336	4, 500			409, 494	56, 960, 231
益田市	14, 003			71, 127	750, 881	82, 831, 960
美都町	69				36, 998	13, 371, 565
匹見町	41				3, 791	1, 464, 951
津和野町						49, 733
日原町						100, 628
柿木村						3, 238
西郷町	25				25	73, 621
布施村						4, 641
五箇村	157				157	164, 522
都万村						24, 237
海士町						9, 868
西ノ島町	17				17	22, 584
知夫村						1, 788
計	30, 791	60, 687	120, 725	86, 099	(1, 681, 737) 1, 817, 993	(262, 875, 583) 402, 066, 301

（市町村別内訳なし）

（参　考）

被　　害　　額

（昭和58年７月豪雨災害の記録掲載のいわゆる総被害額）

項　　目	内　　訳	被害額（単位千円）	比　　率(%)
住家等家屋関係	住家被害	31,774,590	
	民有非住家被害	3,094,854	
	小　　計	34,869,444	9.52
土木関係	河川	68,723,791	
	道路	39,612,730	
	橋梁	4,726,890	
	砂防	15,228,300	
	公園・都市施設等	629,906	
	港湾	196,000	
	小　　計	129,117,617	35.27
商工業関係	商業	35,224,908	
	工業	15,528,003	
	その他	5,170,254	
	小　　計	55,923,165	15.28
農林水産関係	農業関係	44,111,704	
	林業関係	82,071,903	
	水産業関係	351,476	
	小　　計	126,535,083	34.56
福祉・医療関係	社会福祉施設	419,283	
	医療施設	485,370	
	環境衛生施設	790,455	
	小　　計	1,695,108	0.46
交通及び通信関係	鉄道	6,412,459	
	国鉄バス	27,680	
	民営バス	250,000	
	通信施設	3,500,000	
	小　　計	10,190,139	2.78
電気水道及びガス施設	電力施設	2,060,000	
	水道施設	1,235,575	
	ガス施設	19,260	
	小　　計	3,314,835	0.91
文教施設関係	公立学校	1,707,272	
	私立学校	724,450	
	社会教育体育施設文化財等	205,747	
	小　　計	2,637,469	0.72
自然公園及び自然歩道施設		60,687	0.02
公営住宅関係	県営住宅	51,922	
	市町村営住宅	14,932	
	小　　計	66,854	0.02
警察施設関係		150,588	0.04
その他公用及び公共施設関係		1,545,314	0.42
合　　計		366,106,303	100

(11) 大　　雨（S58. 9.11）

ア、気　象　概　況

9月は中旬に入り秋雨前線が顕在化するようになってきた。

9月9日、黄海南部に低気圧1002 mbが現われ東進して、10日から11日にかけて前線を伴い西日本を通過した。このため、島根県西部を中心に50～70㎜の降水量を観測した。

その後、低気圧は12日には北日本に達し高気圧におおわれて天候は回復した。

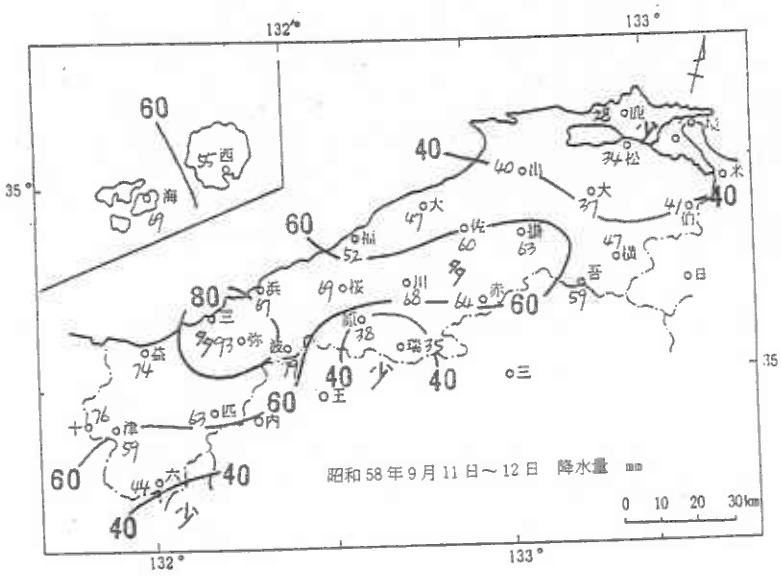

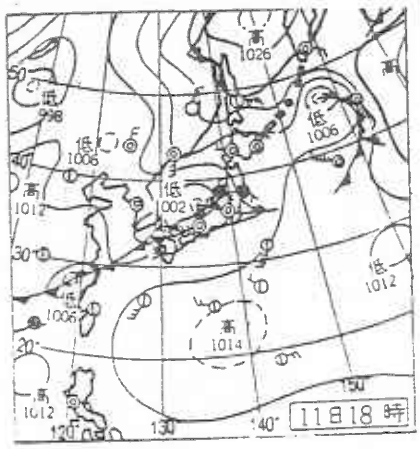

イ、被　害　状　況

（金額単位：千円）

市町村名	住家											
	床上浸水				床下浸水				合計			
	棟	世帯	人	金額	棟	世帯	人	金額	棟	世帯	人	金額
益田市	1	1	1	634	4	4	13	1,004	5	5	14	1,638

(12) 台風10号（S58. 9.27～9.28）

ア、気　象　概　況

沖縄南方海上で9月24日21時台風10号が発生し、太平洋の高気圧の周辺に沿って弱い流れにのり、20Km／h位で北西進し東支那海を北上した。本州の南海上を東西にのびていた秋雨前線も、これに伴い西方から北上し活動が強まってきた。

27日、偏西風は本州上で、その南辺は北緯31°～32°付近で西北西から東南東に流れ強まっており、台風10号は27日夜からこの流れにのり向きを北東から東北東に変え30～40km／hに加速した。

28日10時20分、九州の長崎付近に上陸し、弱まりながら東進し、28日15時すぎ四国南西部で温帯低気圧となった。

降水は２６日夜からはじまり、２８日は東風による雨のため県東部で収束しやすく雨量が多くなった。県西部では、その反対に地形の走行から降水量は少なかった。

気温も台風接近の２７日から冷たい北東流が入り、２８日も気温は低く、２９日青空が出て回復した。

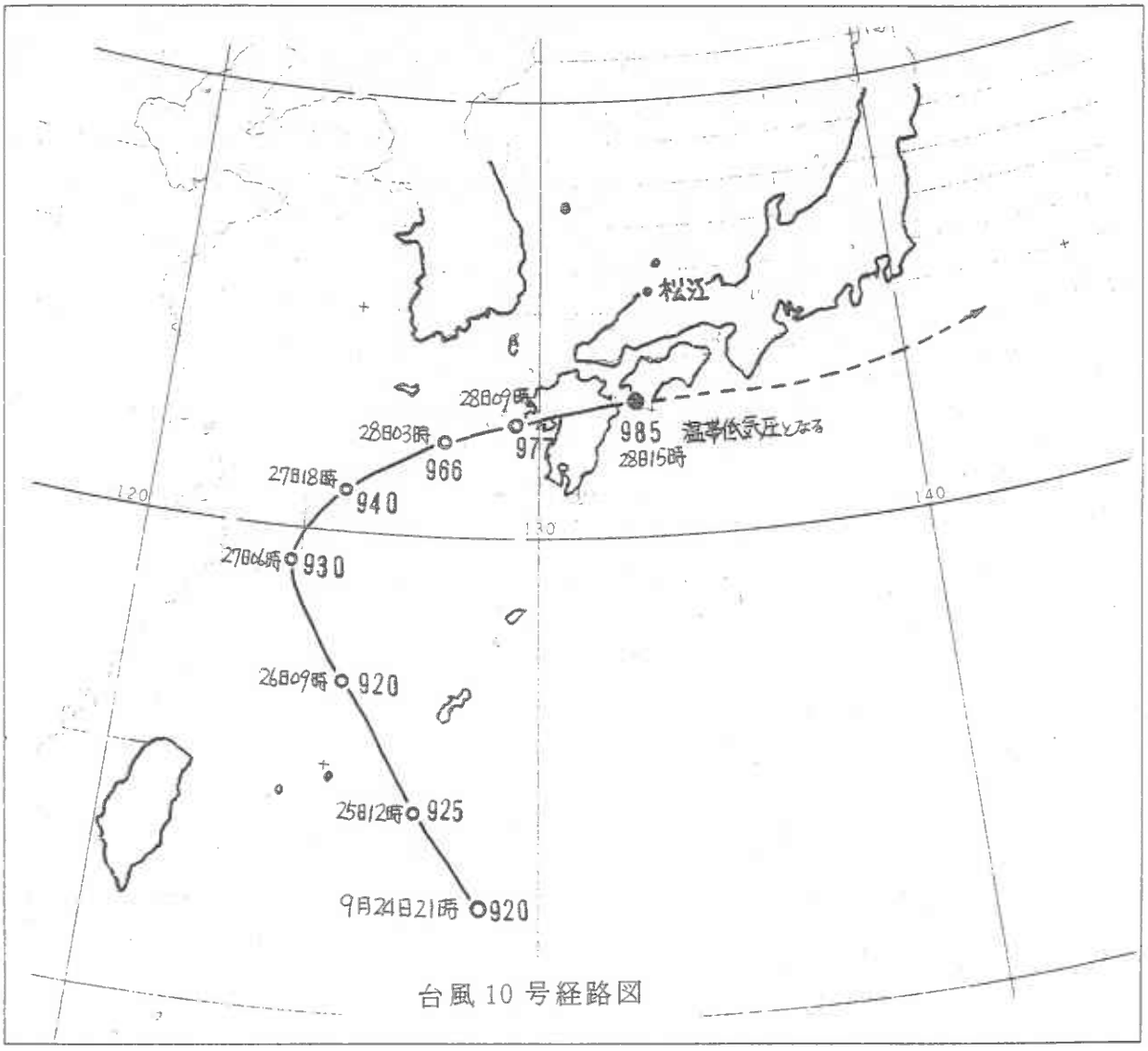

台風10号経路図

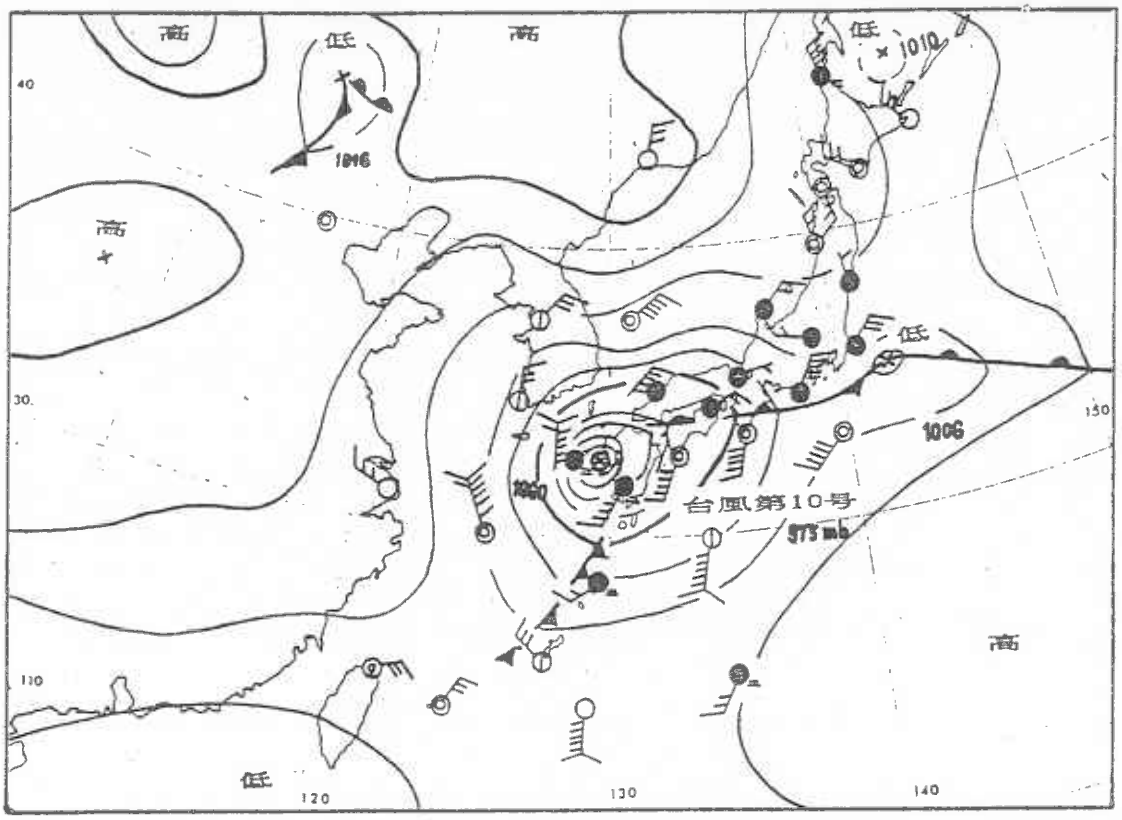

地上天気図　昭和 58 年 9 月 28 日 09 時

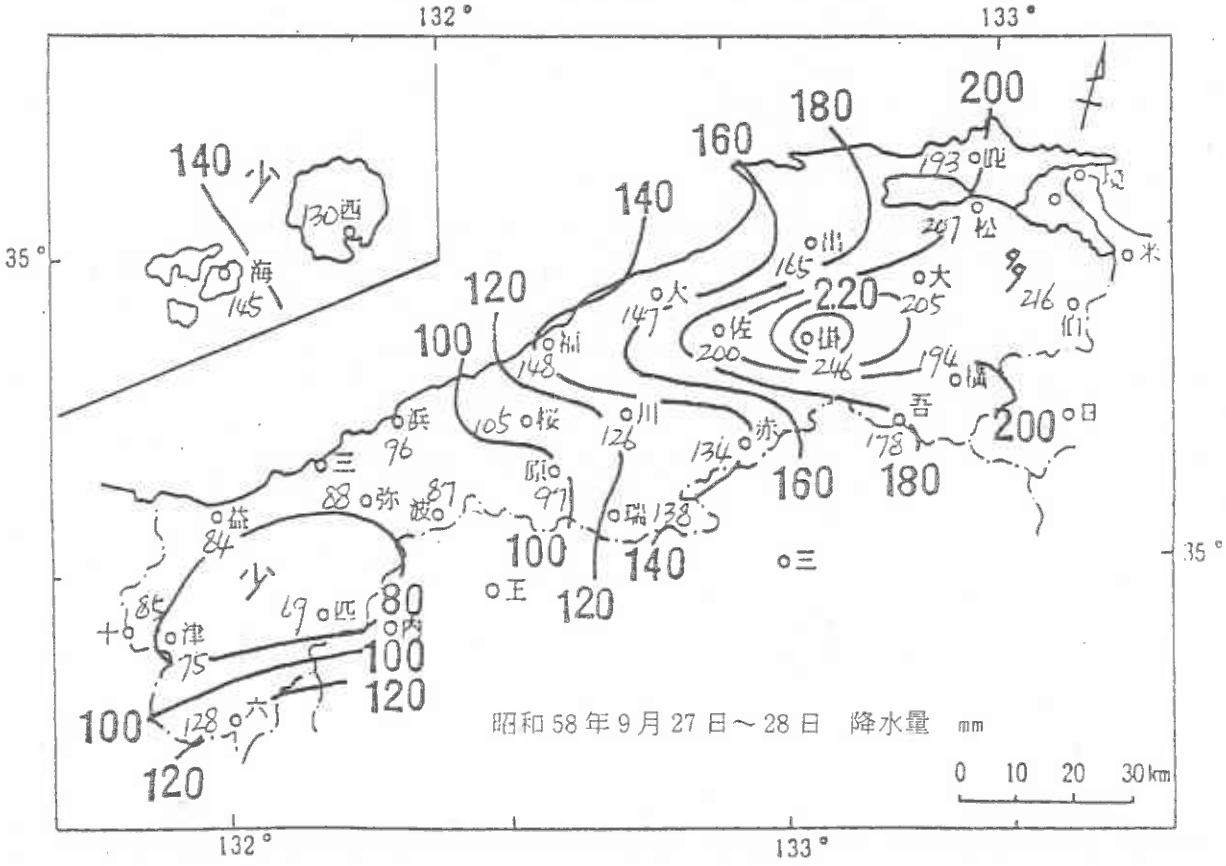

イ、観　測　資　料

(ア)　気象官署観測表

官署	項目＼月日	9月26日	27日	28日	29日
松江地方気象台	平均気温	21.9	17.7	18.7	19.1
	最高気温	25.8	21.7	19.4	23.0
	最低気温	18.6	14.8	17.1	14.4
	最大風速と風向	9.2ENE	11.9ENE	14.3NE	7.2NE
	同上起時	1240	2250	1450	1030
	最大瞬間風速と風向	14.3ENE	21.2ENE	26.2NE	12.3N
	同上起時	1530	2250	1710	0020
	降水量	0.0	95.0	112.0	0.5
	積雪（09・15・21時）				
浜田測候所	平均気温	22.2	19.3	19.2	18.6
	最高気温	27.3	21.0	20.1	23.2
	最低気温	18.4	18.5	17.9	15.0
	最大風速と風向	7.0ENE	7.5NE	14.2NE	8.0NE
	同上起時	1140	2040	1410	0130
	最大瞬間風速と風向	11.2ENE	11.7NE	23.6NE	14.8NE
	同上起時	1400	2010	1700	0050
	降水量	1.5	38.5	57.5	—
	積雪（09・15・21時）				
西郷測候所	平均気温	22.8	18.7	18.3	18.2
	最高気温	25.0	23.0	19.3	21.9
	最低気温	21.5	16.3	17.1	13.9
	最大風速と風向	7.0ENE	11.7ENE	14.5ENE	6.4NNE
	同上起時	2140	2240	0900	0020
	最大瞬間風速と風向	11.0E	21.3ENE	24.6NE	14.9NNE
	同上起時	2340	2320	1110	0040
	降水量	—	63.5	70.0	0.0
	積雪（09・15・21時）				

(イ) 毎日の降水量　　（日界24時　単位：mm）

観測所＼日	26日	27日	28日	合計	観測所＼日	26日	27日	28日	合計
西郷	−	64	70	134	桜江	1	38	67	106
海士	−	85	60	145	川本	2	60	66	128
鹿島	−	94	99	193	浜田	2	38	58	98
松江	−	95	112	207	原山	3	54	43	100
出雲	−	82	83	165	瑞穂	4	53	85	142
大東	−	90	115	205	三隅	×	×	×	×
伯太	−	88	128	216	弥栄	5	26	62	93
佐田	1	81	119	201	波佐	2	29	58	89
大田	−	72	75	147	益田	4	32	52	88
掛合	2	96	150	248	匹見	3	20	49	72
横田	2	67	127	196	十種峰	10	29	56	95
福光	1	59	89	149	津和野	10	23	52	85
赤名	2	64	70	136	六日市	8	34	94	136
吾妻山	2	79	99	180					

(ウ) 9月28日毎正時における最大風速　　（単位：m／S）

観測所	最大風速( )内は時刻	観測所	最大風速( )内は時刻
西郷	ENE15 (09)	赤名	NNW 5 (19)
海士	ENE11 (09)	川本	N 3 (18)
鹿島	N 10 (17)	浜田	NE13 (12)
松江	NE13 (15)	瑞穂	N 3 (24)
出雲	NE 8 (17)	弥栄	NNE10 (17)
大田	N 7 (10)	益田	NNE 7 (19)
掛合	N 4 (23)	津和野	NNE 5 (19)
横田	NE 9 (15)	六日市	W 6 (14)

ウ、台風説明会の開催

松江地方気象台は、9月27日同気象台において、官公庁、報道機関を対象に台風説明会を開いた。

エ、県及び市町村のとった措置

(ア) 県の防災体制（次ページの別表1.による）

(イ) 市町村の防災体制（次ページの別表2.による）

別表2.の18市町村の他、第1または第2災害体制に入った市町村は、松江市、美保関町、宍道町、大東町、吉田村、出雲市、斐川町、佐田町、大田市、川本町、邑智町、羽須美村、

桜江町、西郷町、五箇村、西ノ島町の計１６市町村である。

(ｳ) 消防団員の活動状況

２８日に延べ532名の消防団員が活動した。

別表　1.

(i) 県　本　庁	
災害対策本部　7／23　08：00から継続中	
(ii) 地　区　本　部	
松　江　9／28　13：00　第1災害体制→9／28　17：30解除	
木　次　9／28　10：30　第1災害体制→9／29　08：30解除	
出　雲　9／28　14：30　第1災害体制→9／29　09：00解除	
川　本　9／28　13：00　第1災害体制→9／29　09：00解除	
浜　田　地区災害対策本部　7／23　05：30　から継続中	
益　田　地区災害対策本部　7／23　05：30　から継続中	
隠　岐　9／28　11：00　第1災害体制→9／28　17：00解除	

別表　2.

市　町　村	災　対　本　部　設　置
鹿　島　町	9／28　10：30
東出雲町	9／28　08：30
八　雲　村	9／28　09：00
玉　湯　町	9／27　17：00
安　来　市	9／28　11：00
広　瀬　町	9／28　09：10
木　次　町	9／28　12：50
平　田　市	9／28　07：00
瑞　穂　町	継続中（7／23　04：00）
石　見　町	継続中（7／23　02：00）
浜　田　市	継続中（7／23　01：30）
江　津　市	継続中（7／23　00：35）
金　城　町	継続中（7／21　08：30）
旭　　町	継続中（7／23　02：30）
弥　栄　村	継続中（7／23　04：00）
三　隅　町	継続中（7／21　06：00）
益　田　市	継続中（7／23　05：30）
美　都　町	継続中（7／23　05：00）
計	１８市町村

オ、被害状況

市町村名	住家								民有非住家	
	床上浸水				床下浸水				床下浸水	
	棟	世帯	人	金額	棟	世帯	人	金額	棟	金額
松江市										
鹿島町										
島根町										
東出雲町										
八雲村										
玉湯町										
宍道町										
安来市										
広瀬町										
伯太町										
大東町										
加茂町										
木次町										
三刀屋町										
吉田村										
掛合町										
頓原町										
仁多町										
横田町										
出雲市					5	5	19	250		
平田市	1	1	4	1,000	37	37	155	18,500	9	2,250
斐川町										
佐田町										
多伎町										
湖陵町										
大田市										
旭町										
六日市町										
西郷町										
都万村										
海士町										
西ノ島町										
知夫村										
計	1	1	4	1,000	42	42	174	18,750	9	2,250

公共土木									
県工事分						市町村工事分			
河川		道路		県工事分計		河川		道路	
ケ所	金額	ケ所	金額	ケ所	金額	ケ所	金額	ケ所	金額
10	48, 775	1	931	11	49, 706	2	1, 171	6	10, 408
		4	18, 229	4	18, 229			2	2, 085
2	1, 680			2	1, 680				
8	11, 735			8	11, 735	5	7, 226	7	10, 191
9	15, 965	2	1, 164	11	17, 129	3	3, 835	6	7, 441
		1	492	1	492	1	1, 352	4	1, 800
3	4, 691	1	1, 651	4	6, 342			2	7, 764
30	245, 363	2	1, 197	32	246, 560	8	19, 281	14	13, 608
12	115, 898	7	15, 290	19	131, 188	4	6, 873	18	16, 489
12	38, 210	8	11, 902	20	50, 112	6	9, 877	11	6, 193
3	17, 050	7	11, 215	10	28, 265	16	35, 807	30	23, 075
1	636			1	636			3	2, 190
5	41, 365	7	10, 317	12	51, 682	4	6, 513	39	34, 616
14	46, 370	7	14, 179	21	60, 549	8	13, 517	29	33, 502
4	4, 585	3	8, 818	7	13, 403	8	13, 407	11	23, 334
		1	2, 199	1	2, 199	13	22, 616	12	9 824
						3	2, 701	1	1, 350
6	7, 917	4	4, 109	10	12, 026	11	13, 029	13	12, 498
8	15, 712	4	8, 811	12	24, 523	15	18, 370	4	3, 800
2	8, 729	2	3, 086	4	11, 815	1	1, 926	3	19, 332
8	24, 160	1	6, 612	9	30, 772	4	2, 984	9	10, 406
						1	1, 447		
		2	1, 001	2	1, 001	1	640	2	2, 432
						2	1, 596	3	3, 232
		2	3, 173	2	3, 173	12	8, 461	7	5, 324
2	5, 989			2	5, 989	1	1, 775	1	2, 495
5	34, 768			5	34, 768	1	2, 806	3	10, 878
		1	790	1	790				
		1	7, 908	1	7, 908				
		1	1, 076	1	1, 076				
								1	6, 557
144	689, 598	69	134, 150	213	823, 748	130	197, 210	241	280, 824

市町村名	公共土木						農林水			
	市町村工事分				小計		農地・農業用施設			
	橋梁		市町村工事分計				農地		農業用施設	
	ケ所	金額	ケ所	金額	ケ所	金額	面積(ha)	金額	ケ所	金額
松江市			8	11,579	19	61,285	0.25	2,612	7	73,301
鹿島町			2	2,085	6	20,314				
島根町					2	1,680			3	4,016
東出雲町			12	17,417	20	29,152			10	11,682
八雲村			9	11,276	20	28,405	0.12	1,496	4	20,936
玉湯町			5	3,152	6	3,644	0.05	467	3	2,971
宍道町			2	7,764	6	14,106	0.10	454	2	1,108
安来市			22	32,889	54	279,449	1.01	3,969	33	57,525
広瀬町			22	23,362	41	154,550			2	2,133
伯太町	1	1,793	18	17,863	38	67,975	0.57	3,304	17	15,140
大東町			46	58,882	56	87,147	1.70	16,497	43	36,969
加茂町			3	2,190	4	2,826				
木次町			43	41,129	55	92,811	2.49	22,468	86	62,263
三刀屋町			37	47,019	58	107,568	0.07	1,586	12	12,073
吉田村			19	36,741	26	50,144	0.27	2,470	2	1,621
掛合町			25	32,440	26	34,639	0.60	3,763	6	3,945
頓原町			4	4,051	4	4,051				
仁多町			24	25,527	3	37,553	0.29	4,001	27	30,068
横田町	1	12,458	20	34,628	32	59,151	0.11	1,651	11	9,197
出雲市			4	21,258	8	33,073	0.53	3,491	5	30,348
平田市			13	13,390	22	44,162	1.17	3,602	14	30,001
斐川町			1	1,447	1	1,447			5	9,536
佐田町			3	3,072	5	4,073				
多伎町			5	4,828	5	4,828				
湖陵町									1	4,086
大田市			19	13,785	21	16,958	0.61	3,569	10	22,059
旭町										
六日市町			2	4,270	4	10,259				
西郷町			4	13,684	9	48,452				
都万村					1	790				
海士町					1	7,908				
西ノ島町					1	1,076				
知夫村			1	6,557	1	6,557				
計	2	14,251	373	492,285	586	1,316,033	9.94	75,400	303	440,978

産施設			農林水産物					教育施設	
小計	林道		農作物・農業施設				小計	小学校	
			農作物		農業施設				
金額	ケ所	金額	面積(ha)	金額	件数	金額	金額	校数	金額
75, 913	2	3, 020	20. 0	7, 370			7, 370	1	5, 539
			22. 0	2, 000			2, 000		
4, 016	2	2, 141							
11, 682			13. 0	7, 712			7, 712		
22, 432									
3, 438									
1, 562	1	296							
61, 494			159	36, 414			36, 414		
2, 133			30. 5	2, 100			2, 100		
18, 444			31. 0	1, 316			1, 316		
53, 466	2	6, 576							
84, 731	1	369							
13, 659									
4, 091	1	1, 206						1	10, 403
7, 708									
	1	591							
34, 069									
10, 848	1	1, 765							
33, 839	1	734	36. 3	10, 260			10, 260		
33, 603			78. 5	29, 306			29, 306	1	40, 061
9, 536			120	21, 700			21, 700		
			5. 0	1, 500	6	180	1, 680		
			27. 0	9, 198			9, 198		
4, 086									
25, 628			75. 0	5, 175			5, 175		
	1	1, 001							
516, 378	13	17, 699	617. 3	134, 051	6	180	134, 231	3	56, 003

（金額単位：千円）

市町村名	教育施設 中学校 校数	教育施設 中学校 金額	教育施設 高校 校数	教育施設 高校 金額	教育施設 小計 校数	教育施設 小計 金額	合計 金額
松江市					1	5,539	153,127
鹿島町							22,314
島根町							7,837
東出雲町							48,546
八雲村							50,837
玉湯町							7,082
宍道町							15,964
安来市							377,357
広瀬町							158,783
伯太町							87,735
大東町							147,189
加茂町							2,826
木次町							177,911
三刀屋町							121,227
吉田村	1	1,595			2	11,998	67,439
掛合町							42,347
頓原町							4,642
仁多町							71,622
横田町							71,764
出雲市							78,156
平田市					1	40,061	168,882
斐川町							32,683
佐田町							5,753
多伎町							14,026
湖陵町							4,086
大田市							47,761
旭町			1	1,491	1	1,491	1,491
六日市町							10,259
西郷町							48,452
都万村							790
海士町			1	1,818	1	1,818	9,726
西ノ島町							2,077
知夫村							6,557
計	1	1,595	2	3,309	6	60,907	2,067,248

(13) 大雪・寒波 （S58.12.24～12.27）

ア、気 象 概 況

１２月２１日、バイカル湖付近には－４８℃の寒気を伴う深い気圧の谷が現われて、日本付近では日本海北西部と九州西方に低気圧が発生した。この２つの低気圧は急速に発達し、２３日朝、北日本と東日本を通過した。更に２３日、日本海北西部に別の低気圧が発生し、発達東進した。

これらの低気圧が大陸の寒気を次々と引き出す役割をしたといえる。この間、西のち北西の季節風が強く、海上は大しけが続いた。又、このため山陰地方は大雪となった。

松江では２６日朝の積雪は５３cmに達した。これまで４０年間の松江における１２月最深積雪は２９cmであったから、記録を大きく更新した。

この積雪によって樹木の折損やビニール・ハウスの倒壊など農業・林業関係に大きな被害が発生した。２７日、－４２℃の寒気核が中国東北区に現われたのに伴い、米子の500ｍｂ上層では２６日～２７日は－３３℃～－３４℃の低温が続き、更に３１日には－３６.３℃の著しい低温を観測した。気温は松江を例にとると、日平均気温は２４日から３０日までの間が２℃以下で２５日は氷点下であった。１２月の月平均気温は5.1℃であった。しかし１２月下旬の旬平均気温は1.9℃で平年に比べて3.4℃低かった。

参考刊行物　昭和５９年１月２０日　災害時自然現象報告書（昭和５８年１２月下旬から昭和５９年１月上旬までの大雪と強風）

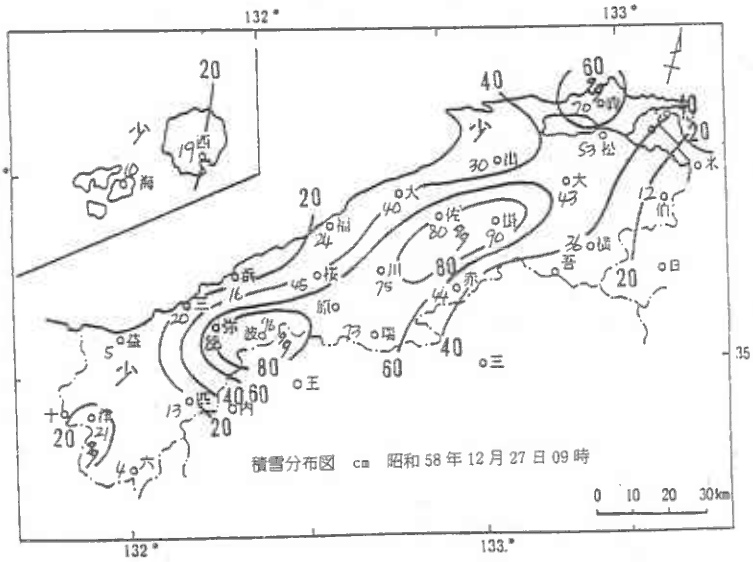

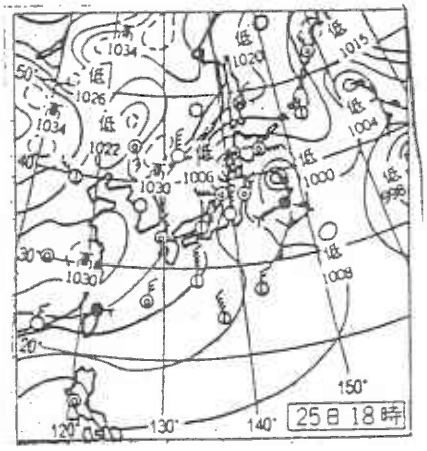

イ、各地の最大積雪深（１２月）　　（９時　単位：cm）

観測所	最大積雪深	（日）	観測所	最大積雪深	（日）
西郷	21	（29）	桜江	50	（26）
海士	10	（27）	川本	75	（27）
鹿島	70	（27）	浜田	16	（27.28）
松江	53	（26.27）	瑞穂	73	（27）
出雲	33	（26）	三隅	20	（27）
大東	50	（29）	弥栄	100	（30）
伯太	24	（26）	波佐	96	（27）
佐田	80	（27）	益田	5	（26.27）
大田	40	（27）	匹見	34	（29）
掛合	90	（27）	津和野	21	（27）
福光	24	（26.27）	六日市	22	（31）

ウ、県及び市町村のとった措置

(ア) 県

１２月２５日　県警本部に雪害警備準備本部設置

１２月２６日　雪害対策連絡会議を開催し、年末・年始の対応について協議

１２月２８日　全市町村に対し防災行政無線により、年末・年始の緊急時の迅速な連絡体制の維持と雪害に対する万全の防災体制の確立について要請

(イ) 市町村（雪害対策本部の設置）

- 佐田町　１２月２６日　０８：３０　（昭和５９年１月12日　１２：００解散）
- 桜江町　〃　１１：００　（昭和５８年12月30日　１２：００解散）
- 三刀屋町　〃　１２：００　（昭和５８年12月28日　１７：００解散）
- 金城町　１２月２８日　１７：００　（昭和５９年２月末日現在継続中）
- 弥栄村　１２月３０日　１０：００　（　〃　）

エ、被害状況

農産物、林産物等に被害が生じたが、昭和５９年２月まで断続的に降雪があり、被害を区分することが困難であるため、今回の雪害については、「昭和５８年１２月末から昭和５９年２月にかけての大雪」として一体的にとらえ、昭和５９年版の災害年報に掲載することとする。

6. 昭和58年中の緊急患者輸送要請状況

（但し昭和５８年７月豪雨災害に係るものを除く）

回数	月日	時間	項目	要請先	内容
1	1.2	20：20 ～ 23：10	肋骨骨折、皮下気腫、気胸 （海士町で磯釣り中の事故） 41才男兵庫県加西市	第八管区海上保安本部（美保航空基地） ※以下「八管・美保」という。	隠岐郡海士町隠岐島前高校グランド→松江総合運動公園補助競技場 患者、医師、付添２人 Ｂ－２１２型　中型ヘリコプター 収容先：国立療養所松江病院
2	1.17	9：50 ～ 11：35	脳血管障害 65才　男　西郷町	八　管　・　美　保	隠岐空港→松江総合運動公園補助競技場 患者、医師、付添２人 Ｂ－２１２型　中型ヘリコプター 収容先：松江赤十字病院
3	2.1	15：10 ～ 17：10	敗血症、急性化膿性胆管炎 58才　女　西郷町	八　管　・　美　保	隠岐空港→松江総合運動公園補助競技場 患者、医師、付添２人 Ｂ－２１２型　中型ヘリコプター 収容先：松江赤十字病院
4	2.2	15：00 ～ 17：05	脳血管障害 35才　男　都万村	八　管　・　美　保	隠岐空港→美保航空基地 患者、医師、付添２人 Ｂ－２１２型　中型ヘリコプター 収容先：松江赤十字病院
5	2.7	15：35 ～ 17：20	脳内出血 66才　女　海士町	八　管　・　美　保	隠岐郡海士町隠岐島前高校グランド→美保航空基地 患者、医師、付添２人 Ｂ－２１２型　中型ヘリコプター 収容先：松江赤十字病院
6	2.9	23：50 （2／9） ～ 00：40 （2／10）	肺炎の疑い（脱水症状、呼吸困難） ０才　女　西ノ島町	第八管区海上保安本部（境海上保安部） ※以下「八管・境」という。	隠岐別府港→隠岐西郷港 患者、医師、付添２人 巡視船「おき」 収容先：隠岐病院 ※隠岐病院の受入れが不可能となり、急患輸送は実施されなかった。患者は翌日の定期船で輸送され、松江赤十字病院に収容された。
7	2.10	10：40 ～ 12：15	脳血栓 71才　男　知夫村	八　管　・　美　保	隠岐郡知夫村来居港岸壁→美保航空基地 患者、付添２人 Ｂ－２１２型　中型ヘリコプター 収容先：松江赤十字病院

回数	月日	時間	項目	要請先	内容
8	2.22	15：20 ～ 17：20	解離性大動脈りゅう 73才　男　西郷町	八管・美保	隠岐空港→出雲空港 患者、医師、付添２人 Ｂ－２１２型　中型ヘリコプター 収容先：県立中央病院
9	2.22	23：05 （2／22） ～ 02：10 （2／23）	気管支肺炎 0才　女　西ノ島町	八管・美保	隠岐郡西ノ島町別府港岸壁→松江総合運動公園補助競技場 患者、看護婦、付添２人 Ｂ－２１２型　中型ヘリコプター 収容先：松江赤十字病院
10	2.28	18：15 ～ 20：30	脳卒中 （脳出血の疑い） 69才　男　五箇村	八管・美保	隠岐空港→松江総合運動公園補助競技場 患者、医師、付添２人 Ｂ－２１２型　中型ヘリコプター 収容先：松江赤十字病院
11	3.25	13：35 ～ 15：30	くも膜下出血 42才　男　西郷町	八管・美保	隠岐空港→松江総合運動公園補助競技場 患者、医師、付添２人 Ｂ－２１２型　中型ヘリコプター 収容先：松江赤十字病院
12	3.29	15：00 ～ 16：24	新生児腸閉塞、壊死性腸炎 0才　男　西郷町	航空自衛隊輸送航空団（美保基地） ※以下「自衛隊・美保」という。	隠岐空港→出雲空港 患者、医師、付添１人 Ｃ－１　ジェット機 収容先：県立中央病院
13	4.13	16：55 ～ 18：25	くも膜下出血 （山陰沖を航行中の船上で発病。西郷港へ寄港し隠岐病院へ入院） 28才男石川県内灘町	自衛隊・美保	隠岐空港→美保基地 患者、医師、付添２人 Ｃ－１　ジェット機 収容先：松江赤十字病院
14	5.21	20：20 ～ 23：20	急性化膿性胆管炎 75才　男　西郷町	八管・美保	隠岐空港→出雲空港 患者、医師、付添２人 Ｂ－２１２型　中型ヘリコプター 収容先：県立中央病院
15	5.31	11：30 ～ 13：05	食道下部の静脈破裂もしくは胃がん性出血による吐血状態の継続 72才　男　海士町	八管・美保	隠岐郡海士町隠岐島前高校グランド→松江総合運動公園補助競技場 患者、医師、付添２人 Ｂ－２１２型　中型ヘリコプター 収容先：松江赤十字病院

回数	月日	時　間	項　目	要　請　先	内　容
16	8.6	11：00 ～ 17：40	先天性心疾患及び胃の横隔膜ヘルニア 0才　男　松江市	陸上自衛隊第13師団 但し使用されたヘリコプターは、陸上自衛隊中部方面ヘリコプター隊（大阪府八尾市）のものである。	松江総合運動公園メイン競技場→奈良県天理中学校グランド 患者、医師 HU－1B　中型ヘリコプター 収容先：天理よろず相談所病院
17	9.10	13：40 ～ 16：05	右硬膜下血腫 （飲酒後自転車を運転し転倒、右側頭部打撲） 63才　男　西郷町	八　管・美　保	隠岐空港→松江総合運動公園補助競技場 患者、医師、付添2人 B－212型　中型ヘリコプター 収容先：松江赤十字病院
18	10.5	23：10 （10／5） ～ 01：55 （10／6）	左前頭葉領域の血腫（自宅屋根からの転落） 54才　男　西郷町	八　管・美　保	隠岐空港→松江総合運動公園補助競技場 患者、医師、付添2人 B－212型　中型ヘリコプター 収容先：松江赤十字病院
19	10.11	20：50 ～ 23：40	皮下気腫による呼吸困難（飼牛（闘牛））に胸部を踏まれる事故） 62才　男　五箇村	八　管・美　保	隠岐空港→出雲空港 患者、医師、付添2人 B－212型　中型ヘリコプター 収容先：県立中央病院
20	10.14	13：40 ～ 15：42	解離性胸部大動脈りゅう 72才　男　西郷町	自衛隊・美保	隠岐空港→出雲空港 患者、医師、付添2人 C－1　ジェット機 収容先：県立中央病院
21	10.25	19：00 ～ 21：20	両足の脛骨及び腓骨の開放骨折（交通事故） 56才　男　西郷町	八　管・美　保	隠岐空港→松江総合運動公園補助競技場 患者、医師、付添1人 B－212型　中型ヘリコプター 収容先：玉造厚生年金病院
22	11.14	17：00 ～ 19：05	左側頭部の血腫 （交通事故） 73才　男　西郷町	八　管・美　保	隠岐空港→松江総合運動公園補助競技場 患者、医師、付添2人 B－212型　中型ヘリコプター 収容先：松江赤十字病院
23	12.10	11：30 ～ 13：31	呼吸障害の恐れ （7.5か月の早産各種臓器未熟） 0才　女　西郷町	自衛隊・美保	隠岐空港→美保基地 患者、医師、付添1人 C－1　ジェット機 収容先：鳥取大学付属病院(米子市)
			脳内出血 55才　男　西郷町		患者、医師（同一）、付添2人 収容先：松江赤十字病院

参考　過去の記録

地区 ＼ 年次		42～45	46～50	51	52	53	54	55	56	57	※58
島前地区	ヘリコプターによる	—	2	1	1	5	4	6	5	9	5
	船舶による	—	—	—	—	—	—	1	—	—	1
島後地区	固定　機による	5	14	3	6	—	1	—	1	1	4
	ヘリコプターによる	—	—	—	—	7	19	10	13	12	12
	船舶による	—	—	—	—	—	—	—	—	1	—
その他	固定　機による	—	—	—	—	—	—	1	—	—	—
	ヘリコプターによる	—	—	—	—	—	1	1	—	1	1

※昭和５８年７月豪雨災害に係るものを除く

7. 昭和58年防災業務日誌

（但し「5.災害ごとの気象概況及び被害状況等」において記述したものを除く）

月　日	事　項
58. 1. 7	○国は原子炉を搭載したコスモス1402号落下対策の為に「関係省庁連絡会議」を設置 （・国内に落下した場合、原子力発電所の事故に備えてつくられている原子力防災対策を準用することを確認。）
1.14	○国は第2回関係省庁連絡会議を開催。 ○国がコスモス1402号の落下対策を具体的に示したため、県はこれをうけ各市町村、支庁、総務事務所に通知。 ○島根県地震対策研究連絡会を開催し、地震防災計画の事務局原案について検討をする。
1.18	○各防災関係機関に対し地震防災計画の事務局原案に対する検討を要請。（～2月14日）
1.19	○県はコスモス落下対策連絡会議を設置するとともに、コスモス1402号落下処理要領を決定。
1.21	○コスモス落下対策について陸上自衛隊出雲駐屯地と協議。 ○コスモス1402号の予想落下時期は1月23日午後3時から1月25日午後5時の間。
1.22	○コスモス1402号落下対策連絡会議（第2回）を開催。 ・防災行政無線移動車の確保。 ・関係各課の連絡体制の確認。 ・県は消防防災課及び防災行政無線室各1名24時間待機体制を決定。
1.24	○02時30分　コスモス1402号の本体は日本に落下するおそれがなくなった為県の待機体制は解除。
2. 1	○消防庁よりコスモス1402号の残存部分は2月7日～2月10日までの間に大気圏突入の予想との情報が入る。
2. 7	○12時00分　関係省庁は待機体制。 ○17時00分　県は待機体制。 ○「コスモス1402号の残存部分は20時10分ブラジル東北海上で大気圏に突入」…県は21時00分待機体制を解除。
2. 8	○コスモス落下対策連絡会議を廃止。
2.25	○中国地区非常無線通信訓練に参加。 ○大社町稲佐浜から神戸川河口にかけて廃油ボールが漂着。

月　日	事　　項
58. 3. 2	○**島根県防災会議幹事会**を開催し、委員会にかける議案を協議決定。
3. 8	○益田市持石海岸を中心とし西部の沿岸に廃油ボールが漂着。
3. 25	○**島根県防災会議委員会**を開催。 ・地域防災計画（基本計画編）及び原子力防災計画の修正を決定。 ・地震防災計画の修正案を決定。 ・58年度島根県総合防災訓練の実施計画を決定。 ○島根県防災会議会長は内閣総理大臣に災対法40条に基づき地震防災計画を協議。
4. 22	○**島根県水防協議会幹事会**
5. 10	○島根県総合防災訓練全体打合せ会。（第1回） ○県防災行政無線の統制台取扱訓練を地区局毎に実施。（5月10日～5月25日　7地区局）
10～27	○島根県地域防災計画説明会（対象：地区防災委員会、市町村）。 （10日－隠岐地区、17日－木次地区、19日－出雲地区、23日－浜田地区、24日－益田地区、26日－川本地区、27日－松江地区）
5. 23	○「土石流・がけ崩れ・土砂流危険地説明会」を開催し危険箇所を市町村に明示し地域防災計画にもりこむよう要請（砂防課・森林保全課共催、対象：市町村土木事務所、農林事務所）。 58.5.23　出雲・隠岐地区　　58.5.31　石見地区
5. 24	○中央防災会議会長は当面の防災対策の推進について決定、地方防災会議会長へ通知。 ・震　災　対　策　　・豪雨等による災害対策 ・雪崩災害対策　　・そ　の　他
5. 26	○**島根県水防協議会委員会**開催。
6. 7～10	○県防災行政無線通信訓練を地区局毎に実施。
6. 16	○中国地区非常無線通信訓練に参加。
6. 17	○梅雨期及び台風期に備え、事前に講ずべき措置について通知（各市町村長あて消防発第115号総務部長通知）。 ・地域防災計画の見直し、情報の収集、伝達体制の整備・災害危険箇所の把握の徹底・警戒避難体制の整備。 ・住民への周知。
6. 21	○15時27分　青森県西方沖に地震発生（M 6.9）。 ○13区津波注意報発令（15時43分→18時15分解除）。 ○県本庁震災第1体制　（17時00分→18時20分解除）。

月　日	事　　項
	・被害なし。
58. 6.22	○58年5月24日付、中央防災会議の通知を受けて関係機関に対し、各般の施策の具体的推進を要請（各市町村長、支庁、総務事務所、庁内関係課）。
6.29	○島根県総合防災訓練第2回全体打合せ会。
7.15	○土石流危険渓流等の災害防止のため市町村地域防災計画の整備の促進について再度要請（各市町村長あて消防発第143号総務部長通知）。
7.21	○日本海中部地震の経験にかんがみ消防庁より震災対策の強化について通知（島根県知事あて消防震第47号消防庁長官通知）。
8. 2	○台風期に備え58年7月豪雨による崩壊箇所等に対する再度災害の防止のため雨量観測体制、避難体制について市町村に検討を要請。
8. 9	○58年3月25日付で協議をしていた地震防災計画について、異議がない旨内閣総理大臣より承認通知。
8.30	○58年7月21日付消防庁長官通知をうけて当面の震災対策の強化について市町村に通知（消防第139号総務部長通知）。 ・地域防災計画の別編としての震災編の策定。 ・津波対策の推進。 ・そ　の　他。
9.26	○諸般の事情により、**昭和58年度総合防災訓練の中止**を決定。
10.17～22	○無線従事者養成講習会開催。
10.17～28	○原子力防災対策講座(A)派遣。（於東海村） ・県1名、県警1名。
11.7～11	○第16回原子力行政セミナー。（於東京） ・県2名、松江市1名、県警1名参加。
12. 7	○震災対策の推進について通知（各都道府県消防防災主管部長あて消防震第99号、震災対策指導室長通知）。
12. 9	○震災対策の一層の充実のため58年8月30日付総務部長通知を補完する事項について、各市町村へ通知（消防発第340号総務部長通知）。
12.12	○降雪期に備えての防災体制の強化について、各市町村長に通知（消防発第334号総務部長通知）。
12.20～21	○第4回原子力防災対策職員研修を実施。（於松江市）

参考資料

（昭和59年1月1日現在）

地域気象観測所配置図

資料：松江地方気象台