

令和4年

災害年報

島根県

目 次

1. 令和4年の気象概況	1～
2. 令和4年発生災害別被害金額等一覧表	7～
3. 令和4年発生災害市町村別被害金額等一覧表	9～
4. 令和4年中の気象警報・注意報発表状況	16～
5. 災害ごとの気象概況及び被害状況	69～
6. 令和4年防災ヘリコプター出動状況	89～

1. 令和4年の気象概況

年間を通して暖かい空気に覆われやすく、特に3月、6月、11月の月平均気温は平年差+1.0℃以上となり平年よりかなり高かった。年平均気温は平年より高くなった。

降水量は4月の月降水量が平年より多かったのを除いて平年並か平年より少なかった。年降水量は平年よりかなり少なくなった。

日照時間は台風や気圧の谷などの影響で9月の月日照時間は平年より少なかったが、年間を通して日照時間が多く、年日照時間は平年よりかなり多くなった。

1月

寒気や前線、湿った空気の影響で、曇りや雪または雨の日が多かった。

平均気温は平年並、降水量は平年よりかなり少なく、日照時間は平年よりかなり多かった。

2月

気圧の谷や湿った空気、冬型の気圧配置の影響で曇りや雪または雨の日が多かった。

平均気温は平年より低く、降水量は平年よりかなり少なく、日照時間は平年より多かった。

3月

気圧の谷や高気圧が交互に通過し、天気は数日の周期で変化した。

平均気温は平年よりかなり高く、降水量は平年並、日照時間は平年並だった。

4月

前半を中心に高気圧に覆われて晴れた日が多かった。後半は前線や湿った空気の影響で大雨となった日があった。

平均気温は平年より高く、降水量は平年より多く、日照時間は平年よりかなり多かった。

5月

高気圧に覆われて、上旬と下旬を中心に晴れた日が多かった。中旬は気圧の谷や湿った空気の影響で曇りや雨の日が多かった。

平均気温は平年より高く、降水量は平年よりかなり少なく、日照時間は平年より多かった。

6月

高気圧と気圧の谷が交互に通過し、天気は数日の周期で変化した。期間中、梅雨前線や低気圧の影響で曇りや雨となった日と高気圧に覆われて晴れた日の日数が同程度であった。

梅雨前線の活動が弱かったため、平均気温は平年よりかなり高く、降水量は平年よりかなり少なく、日照時間は平年よりかなり多かった。

7月

上旬のはじめと下旬の終わりは高気圧に覆われて晴れた日があったが、上旬の中頃から下旬中頃にかけては低気圧、前線、湿った空気の影響で曇りや雨の日が多く、特に中旬は連日県内の広い範囲で大雨となった。

平均気温は平年より高く、降水量は平年並、日照時間は平年並だった。

8月

低気圧、前線、気圧の谷や湿った空気の影響で曇りや雨の日が多かったが、高気圧に覆われて晴れた日もあった。特に中旬は局地的な大雨となった日が多かった。

平均気温は平年より高く、降水量は平年並、日照時間は平年並だった。

9月

湿った空気や気圧の谷、台風第11号、第14号の影響を受けて曇りや雨の日が多く、2～3日、6日、11～12日、18～19日、27日は局地的に大雨となったところがあった。

平均気温は平年より高く、降水量と日照時間は平年より少なかった。

10月

中旬は高気圧に覆われて晴れた日が多かったが、上旬と下旬は前線や湿った空気の影響で曇りや雨の日が多かった。

平均気温は平年より低く、降水量は平年並、日照時間は平年並だった。

11月

上旬と中旬は高気圧に覆われて晴れた日が多かったが、下旬の天気は数日の周期で変化した。

13日は前線の影響を受けて大雨となったところがあった。

平均気温は平年よりかなり高く、降水量は平年より少なく、日照時間は平年よりかなり多かった。

12月

上旬の前半と中旬、下旬は気圧の谷や湿った空気、寒気の影響を受けて曇りや雨または雪の日が多かった。

平均気温は平年より低く、降水量は平年より少なく、日照時間は平年並だった。

台風の状態

台風の発生数

月 年	1月	2月	3月	4月	5月	6月	7月	8月	9月	10月	11月	12月	年間
	2022				2		2	2	5	7	5	1	1
平年値 (1991~2020)	0.3	0.3	0.3	0.6	1.0	1.7	3.7	5.7	5.0	3.4	2.2	1.0	25.1

台風の上陸数

月 年	1月	2月	3月	4月	5月	6月	7月	8月	9月	10月	11月	12月	年間
	2022							1	1	1			
平年値 (1991~2020)					0.0	0.2	0.6	0.9	1.0	0.3			3.0

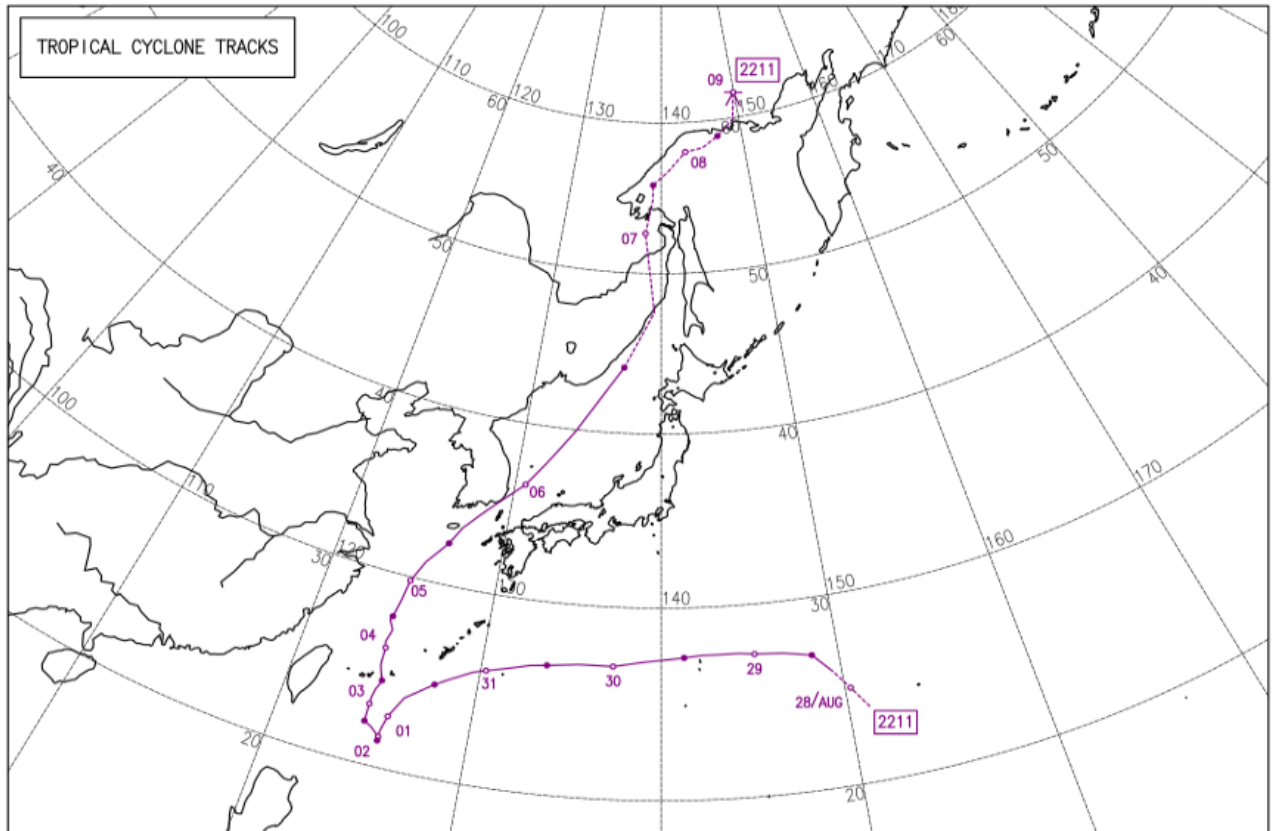
台風の上陸数：台風が中心が北海道、本州、四国、九州の海岸線に達した数。

値が空白となっている月は、平年値を求める統計期間内に該当する台風が1例もなかったことを示しています。

【被害の大きかった台風】

台風第11号

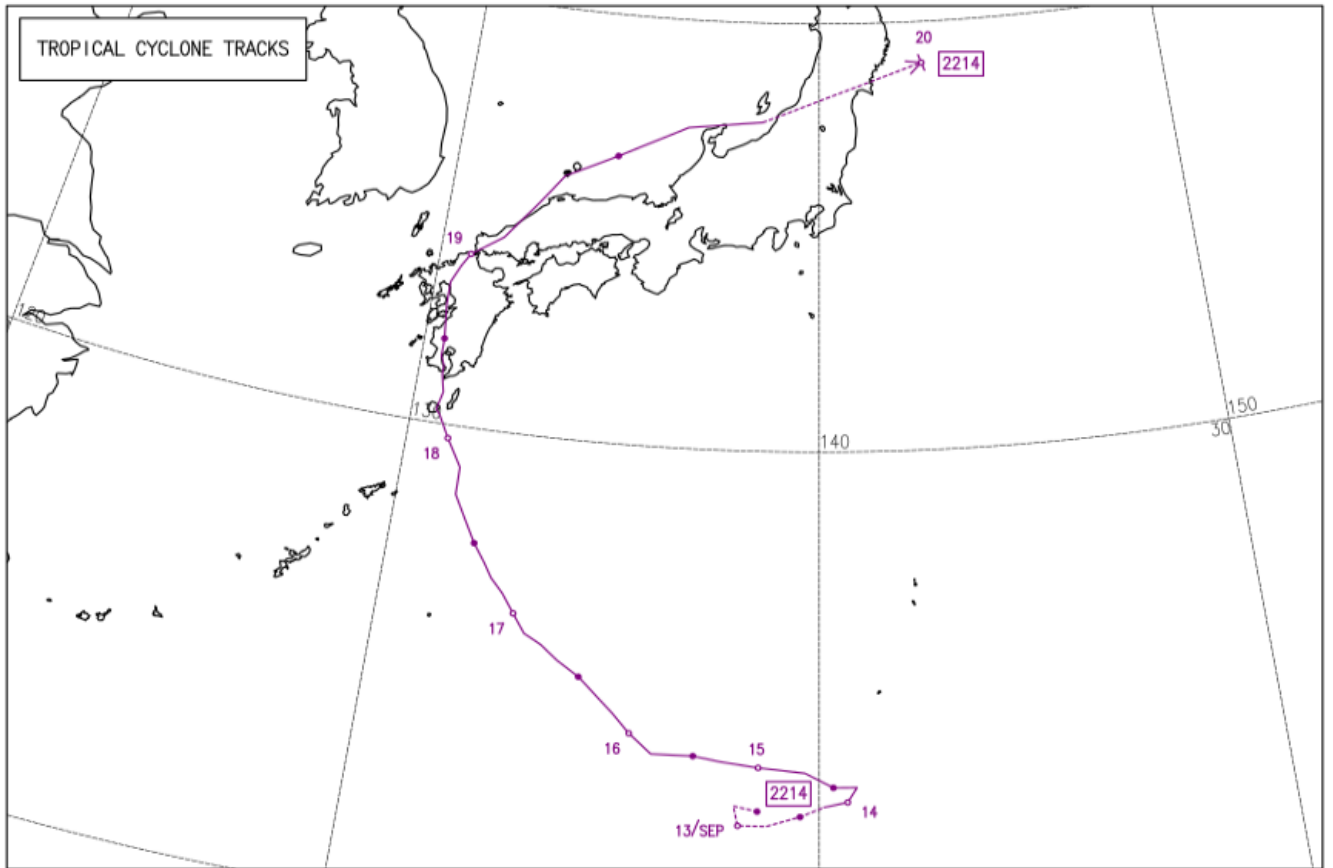
8月28日15時南鳥島近海で発生した台風第11号は発達しながら西へ進み、9月2日は沖縄の南で進路を北に変えて東シナ海を北上した。9月6日未明に対馬海峡から日本海に進み、その後も大型で強い勢力を保ったまま、6日08時には浜田市の西北西約210キロ、12時には松江市の北北西約280キロの島根県沖を北東へ進んだ。このため、各地で強風となり、海上では大しけとなった。また、潮位の高い時期であったことと、台風の接近が満潮時刻と重なったため高潮になった。



台風第11号の経路

台風第14号

9月14日03時に小笠原近海で発生した台風第14号は、日本の南を北西に進み、18日19時頃に鹿児島市付近に上陸し九州を北上した。その後、進路を北東に変え、19日03時頃に福岡県柳川市付近に再上陸し東北東に進み、20日03時に日本の東で温帯低気圧に変わった。このため、各地で強風となり、海上では大しけとなった。また、山沿いを中心に大雨となった。



台風第14号の経路

2. 令和4年発生災害別被害金額等一覧表（その1）

（金額単位：千円）

No	災害名	人的被害					住家被害					非住家被害		文教施設 箇所	社会保険環境施設			その他被害	
		死者 人	うち災害関連死者数 人	行方不明者 人	負傷者		全壊 棟	半壊 棟	一部損壊 棟	床上浸水 棟	床下浸水 棟	公共建物 棟	その他 棟		福祉施設 箇所	上水簡易 箇所	断水 世帯	鉄道不通 箇所	停電 戸
					重傷 人	軽傷 人													
1	3月25日からの強風	0	0	0	0	0	0	0	0	0	0	1	0	0	0	0	0	0	5,812
2	6月24日の大雪	0	0	0	0	0	0	0	0	0	0	0	0	0	0	0	0	0	351
3	7月14日の大雨	0	0	0	0	0	0	0	0	0	0	0	0	0	0	0	0	0	404
4	7月16日の大雨	0	0	0	0	0	0	0	0	0	0	0	0	0	0	0	0	0	0
5	7月19日の大雨	0	0	0	0	0	0	0	0	6	0	0	0	0	0	0	0	0	0
6	8月5日の大雨	0	0	0	0	0	0	0	0	0	0	0	0	0	0	0	0	0	90
7	8月14日の大雨	0	0	0	0	0	0	0	0	0	0	0	0	0	0	0	0	0	12
8	8月16日からの大雨	0	0	0	0	0	0	0	0	0	0	0	0	0	0	0	0	0	3,258
9	9月3日の大雨	0	0	0	0	0	0	0	0	0	0	0	0	0	0	0	0	0	0
10	台風11号	0	0	0	0	1	0	0	4	0	3	0	3	0	0	0	0	0	14,855
11	9月12日の大雨	0	0	0	0	0	0	0	0	0	0	0	0	0	0	0	0	0	0
12	台風14号	0	0	0	0	0	0	3	0	6	0	2	0	0	0	0	0	0	21,651
13	12月18日の大雪	0	0	0	0	0	0	0	0	0	0	0	0	0	0	0	0	0	270
14	12月22日からの大雪	0	0	0	0	0	0	0	0	0	0	0	0	0	0	0	0	0	24,144
合計		0	0	0	0	1	0	0	7	0	15	0	6	0	0	0	0	0	70,847

2. 令和4年発生災害別被害金額等一覧表（その2）

（金額単位：千円）

農林水産施設			公共土木施設			農産被害			林業被害	畜産被害	水産被害			教育施設	その他の公共建物	商工被害 (建物を除く)	その他	合計
農地・農業 用施設	林業用 施設	漁業用 施設	土木施設	漁港施設	小計	農作物等	非共同 利用施設	共同利用 施設	立木 苗木等	畜産 養蚕	船舶	その他	小計	金額	金額	金額	金額	金額
金額	金額	金額	金額	金額	金額	金額	金額	金額	金額	金額	金額	金額	金額	金額	金額	金額	金額	金額
0	0	0	0	0	0	1,003	96,017	2,900	0	0	0	0	99,920	0	0	0	0	99,920
16,409	0	0	0	0	16,409	0	0	0	0	0	0	0	0	0	0	0	0	16,409
0	0	0	0	0	0	0	0	0	0	0	0	0	0	0	0	0	0	0
0	0	0	315,929	0	315,929	0	0	0	0	0	0	0	0	0	0	0	0	315,929
68,476	3,900	0	0	0	72,376	0	0	0	0	0	200	8,559	8,759	0	0	0	91,788	172,923
5,146	0	0	43,147	0	48,293	0	0	0	0	0	0	0	0	0	17,910	0	0	66,203
0	0	0	0	0	0	0	0	0	0	0	0	0	0	0	0	0	0	0
7,531	0	0	27,336	0	34,867	0	0	0	0	0	0	150	150	0	0	0	0	35,017
0	0	0	14,729	0	14,729	0	0	0	0	0	0	0	0	0	0	0	0	14,729
0	0	0	0	0	0	8,551	6,270	348	0	0	1,000	181,502	197,671	0	129	0	0	197,800
7,192	0	0	0	0	7,192	0	0	0	0	0	0	0	0	0	0	0	0	7,192
30,437	79,150	0	507,124	25,018	641,729	15,958	25,306	175	1,761	0	4,513	46,158	93,871	13	33	0	22,777	758,423
0	0	0	0	0	0	0	0	0	0	0	0	0	0	0	0	0	0	0
0	0	0	128,956	0	128,956	0	0	0	0	0	0	0	0	496	0	0	0	129,452
135,191	83,050	0	1,037,221	25,018	1,280,480	25,512	127,593	3,423	1,761	0	5,713	236,369	108,679	509	18,072	0	114,565	1,813,997

3. 令和4年発生災害市町村別被害額等一覧表（その1）

市町村	人的被害					住家被害															非住家被害		り 災	
	死者	うち災害 関連死者	行方 不明者	重傷	軽傷	全壊			半壊			一部破損			床上浸水			床下浸水			公共 建物	その 他		
						棟	世帯	人	棟	世帯	人	棟	世帯	人	棟	世帯	人	棟	世帯	人			棟	世帯
松江市												1	1	1				2	2	2				
浜田市					1																	2		
出雲市												1	1	2				4	4	7				
益田市												1	1	1								1		
大田市																								
安来市																								
江津市																		1	1	2				
雲南市																		1	1	2				
奥出雲町																								
飯南町																								
川本町																								
美郷町																						1		
邑南町																								
津和野町																								
吉賀町												1	1	4				6	6	15				
海士町																								
西ノ島町																								
知夫村																								
隠岐の島町												3	3	8				1	1	2		2	0	0
計	0	0	0	0	1	0	0	0	0	0	0	7	7	16	0	0	0	15	15	30	0	6	0	0

令和4年発生災害市町村別被害額等一覧表（その2）

文教施設				社会保険環境施設					その他						農林水産業施設被害					
公立文教施設		その他の文教施設	計	福祉施設	病院	上水簡易	断水	清掃施設	鉄道不通	電話	電気	ガス	ブロック塀等	その他	農地		農業用施設		小計	
箇所	金額(千円)	箇所													箇所	箇所	箇所	箇所	世帯	箇所
0	0	0	0	0	0	0	0	0	0	0	4,164	0	0	0	1	7,546	1	562	2	8,108
0	0	0	0	0	0	0	0	0	0	0	4,476	0	0	0	0	0	0	0	0	0
0	0	0	0	0	0	0	0	0	0	0	17,276	0	0	0	0	0	0	0	0	0
0	0	0	0	0	0	0	0	0	0	0	4,826	0	0	0	2	2,197	1	1,456	3	3,653
2	509	0	2	0	0	0	0	0	0	0	10,001	0	0	0	0	0	2	7,762	2	7,762
0	0	0	0	0	0	0	0	0	0	0	420	0	0	0	0	0	1	4,052	1	4,052
0	0	0	0	0	0	0	0	0	0	0	3,140	0	0	0	1	1,298	0	0	1	1,298
0	0	0	0	0	0	0	0	0	0	0	537	0	0	0	8	24,286	4	15,303	12	39,589
0	0	0	0	0	0	0	0	0	0	0	1,676	0	0	0	2	7,745	6	13,869	8	21,614
0	0	0	0	0	0	0	0	0	0	0	74	0	0	0	1	2,380	1	4,298	2	6,678
0	0	0	0	0	0	0	0	0	0	0	977	0	0	0	0	0	0	0	0	0
0	0	0	0	0	0	0	0	0	0	0	154	0	0	0	0	0	0	0	0	0
0	0	0	0	0	0	0	0	0	0	0	202	0	0	0	4	6,571	2	3,787	6	10,358
0	0	0	0	0	0	0	0	0	0	0	166	0	0	0	0	0	0	0	0	0
0	0	0	0	0	0	0	0	0	0	0	239	0	0	0	1	5,146	1	26,933	2	32,079
0	0	0	0	0	0	0	0	0	0	0	3,604	0	0	0	0	0	0	0	0	0
0	0	0	0	0	0	0	0	0	0	0	5,275	0	0	0	0	0	0	0	0	0
0	0	0	0	0	0	0	0	0	0	0	3,971	0	0	0	0	0	0	0	0	0
0	0	0	0	0	0	0	0	0	0	0	9,669	0	0	0	0	0	0	0	0	0
2	509	0	2	0	0	0	0	0	0	0	70,847	0	0	0	20	57,169	19	78,022	39	135,191

令和4年発生災害市町村別被害額等一覧表（その3）

農林水産業施設被害															
林業用施設						漁業用施設						共同利用施設		合計	
林地荒廃防止施設		林道		小計		沿岸漁場整備開発施設		漁港施設		小計		共同利用施設		合計	
箇所	金額(千円)	箇所	金額(千円)	箇所	金額(千円)	箇所	金額(千円)	箇所	金額(千円)	箇所	金額(千円)	箇所	金額(千円)	箇所	金額(千円)
0	0	0	0	0	0	0	0	0	0	0	0	0	0	2	8,108
0	0	0	0	0	0	0	0	0	0	0	0	0	0	0	0
0	0	0	0	0	0	0	0	0	0	0	0	0	0	0	0
0	0	36	9,450	36	9,450	0	0	0	0	0	0	0	0	39	13,103
0	0	0	0	0	0	0	0	0	0	0	0	0	0	2	7,762
0	0	0	0	0	0	0	0	0	0	0	0	0	0	1	4,052
0	0	0	0	0	0	0	0	0	0	0	0	0	0	1	1,298
0	0	0	0	0	0	0	0	0	0	0	0	0	0	12	39,589
0	0	0	0	0	0	0	0	0	0	0	0	0	0	8	21,614
0	0	0	0	0	0	0	0	0	0	0	0	0	0	2	6,678
0	0	0	0	0	0	0	0	0	0	0	0	0	0	0	0
0	0	0	0	0	0	0	0	0	0	0	0	0	0	0	0
0	0	0	0	0	0	0	0	0	0	0	0	0	0	6	10,358
0	0	0	0	0	0	0	0	0	0	0	0	0	0	0	0
0	0	30	73,600	30	73,600	0	0	0	0	0	0	0	0	32	105,679
0	0	0	0	0	0	0	0	0	0	0	0	0	0	0	0
0	0	0	0	0	0	0	0	0	0	0	0	0	0	0	0
0	0	0	0	0	0	0	0	0	0	0	0	0	0	0	0
0	0	0	0	0	0	0	0	0	0	0	0	0	0	0	0
0	0	66	83,050	66	83,050	0	0	0	0	0	0	0	0	105	218,241

令和4年発生災害市町村別被害額等一覧表（その4）

公共土木施設被害													
河川		海岸		砂防設備		林地荒廃防止設		地すべり防止設		急傾斜地崩壊防止施設		道路	
箇所	金額(千円)	箇所	金額(千円)	箇所	金額(千円)	箇所	金額(千円)	箇所	金額(千円)	箇所	金額(千円)	箇所	金額(千円)
1	29,423	0	0	0	0	0	0	0	0	0	0	0	0
5	67,322	0	0	0	0	0	0	0	0	0	0	8	39,340
0	0	0	0	0	0	0	0	0	0	0	0	0	0
2	11,775	4	265,192	0	0	0	0	0	0	0	0	3	10,032
5	21,101	0	0	0	0	0	0	0	0	0	0	4	23,209
2	20,378	0	0	0	0	0	0	0	0	0	0	1	6,220
1	31,743	1	128,956	0	0	0	0	0	0	0	0	2	17,246
0	0	0	0	0	0	0	0	0	0	0	0	0	0
0	0	0	0	0	0	0	0	0	0	0	0	0	0
2	20,444	0	0	0	0	0	0	0	0	0	0	1	14,581
0	0	0	0	0	0	0	0	0	0	0	0	1	10,504
0	0	0	0	0	0	0	0	0	0	0	0	0	0
2	27,758	0	0	0	0	0	0	0	0	0	0	3	30,591
3	19,474	0	0	0	0	0	0	0	0	0	0	1	4,486
14	183,304	0	0	0	0	0	0	0	0	0	0	4	54,142
0	0	0	0	0	0	0	0	0	0	0	0	0	0
0	0	0	0	0	0	0	0	0	0	0	0	0	0
0	0	0	0	0	0	0	0	0	0	0	0	0	0
0	0	0	0	0	0	0	0	0	0	0	0	0	0
37	432,722	5	394,148	0	0	0	0	0	0	0	0	28	210,351

令和4年発生災害市町村別被害額等一覧表（その5）

公共土木施設被害											
橋りょう		港湾		漁港		下水道		公園		合計	
箇所	金額(千円)	箇所	金額(千円)	箇所	金額(千円)	箇所	金額(千円)	箇所	金額(千円)	箇所	金額(千円)
0	0	0	0	0	0	0	0	0	0	1	29,423
0	0	0	0	0	0	0	0	0	0	13	106,662
0	0	0	0	2	25,018	0	0	0	0	2	25,018
0	0	0	0	0	0	0	0	0	0	9	286,999
0	0	0	0	0	0	0	0	0	0	9	44,310
0	0	0	0	0	0	0	0	0	0	3	26,598
0	0	0	0	0	0	0	0	0	0	4	177,945
0	0	0	0	0	0	0	0	0	0	0	0
0	0	0	0	0	0	0	0	0	0	0	0
0	0	0	0	0	0	0	0	0	0	3	35,025
0	0	0	0	0	0	0	0	0	0	1	10,504
0	0	0	0	0	0	0	0	0	0	0	0
0	0	0	0	0	0	0	0	0	0	5	58,349
0	0	0	0	0	0	0	0	0	0	4	23,960
0	0	0	0	0	0	0	0	0	0	18	237,446
0	0	0	0	0	0	0	0	0	0	0	0
0	0	0	0	0	0	0	0	0	0	0	0
0	0	0	0	0	0	0	0	0	0	0	0
0	0	0	0	0	0	0	0	0	0	0	0
0	0	0	0	2	25,018	0	0	0	0	72	1,062,239

令和4年発生災害市町村別被害額等一覧表（その6）

その他の 公共施設	その他の被害								
	農産被害								小計
	農作物		果樹等樹体		農業用非共同利用施設		農業用共同利用施設		
金額(千円)	面積ha	金額(千円)	面積ha	金額(千円)	面積㎡	金額(千円)	面積ha	金額(千円)	金額(千円)
0	0	0	0	0	252	39	0	0	39
0	3	2,163	0	3	35,651	35,137	3,545	2,900	40,203
0	5	3,331	0	0	13,716	22,320	0	0	25,651
0	25	282	0	20	47,874	51,381	0	0	51,683
129	2	7,192	0	0	13,763	1,910	0	0	9,102
0	11	4,241	0	0	15,660	236	9	348	4,825
0	0	1,000	0	0	2,930	7,050	0	0	8,050
0	0	0	0	0	2,204	1,500	0	0	1,500
0	0	250	0	0	1,249	300	0	0	550
0	0	1,860	0	0	5,573	976	0	0	2,836
0	0	0	0	0	0	0	0	0	0
0	3	2,730	0	0	0	0	0	0	2,730
0	0	60	0	0	1,410	3,381	0	0	3,441
0	0	1,830	0	0	1,286	1,648	0	0	3,478
17,910	0	550	0	0	2,082	615	0	0	1,165
0	0	0	0	0	0	0	0	0	0
0	0	0	0	0	51	1,100	37	175	1,275
0	0	0	0	0	0	0	0	0	0
33	0	0	0	0	0	0	0	0	0
18,072	50	25,489	0	23	143,701	127,593	3,591	3,423	156,528

令和4年発生災害市町村別被害額等一覧表（その7）

その他被害									被害額 総計
林産被害	畜産被害	水産被害			商工被害	その他	合計		
立木、苗木等	畜産・養蚕	船舶		小計	(建物を除く)				
金額(千円)	金額(千円)	隻	金額(千円)	金額(千円)	金額(千円)	金額(千円)	金額(千円)	金額(千円)	金額(千円)
500	0	8	1,330	41,700	43,030	0	0	43,569	81,100
0	0	0	0	12,911	12,911	0	50,000	103,114	209,776
0	0	2	633	142,834	143,467	0	0	169,118	194,136
40	0	0	0	20,550	20,550	0	2,277	74,550	374,652
0	0	3	550	3,383	3,933	0	0	13,035	65,745
100	0	0	0	0	0	0	1,000	5,925	36,575
0	0	0	0	0	0	0	41,788	49,838	229,081
0	0	0	0	0	0	0	0	1,500	41,089
0	0	0	0	0	0	0	0	550	22,164
0	0	0	0	0	0	0	0	2,836	44,539
0	0	0	0	0	0	0	0	0	10,504
0	0	0	0	500	500	0	0	3,230	3,230
0	0	0	0	0	0	0	0	3,441	72,148
0	0	0	0	0	0	0	15,000	18,478	42,438
0	0	0	0	0	0	0	4,500	5,665	366,700
0	0	0	0	3,545	3,545	0	0	3,545	3,545
484	0	##	3,200	154	3,354	0	0	5,113	5,113
413	0	0	0	0	0	0	0	413	413
224	0	0	0	10,792	10,792	0	0	11,016	11,049
1,761	0	##	5,713	236,369	242,082	0	114,565	514,936	1,813,997

4. 令和4年中の注意報・警報発表状況

1月

●：発表 ◇：特別警報から警報 ▽：特別警報から注意報 ▼：警報から注意報 ○：継続 解：解除
 浸：浸水害 土：土砂災害 土浸：土砂災害、浸水害 斜体字：発表 下線：特別警報から警報

		令和4年1月																		
発表時刻	警報・注意報	松江市	安来市	出雲市	雲南市	奥出雲町	飯南町	大田市	川本町	美郷町	邑南町	浜田市	江津市	益田市	津和野町	吉賀町	海士町	西ノ島町	知夫村	隠岐の島町
		2022/ 1/ 1 10:19	波浪注意報 乾燥注意報	○		○					●	●	●	○	○	○		○	○	○
2022/ 1/ 1 15:48	波浪注意報 乾燥注意報	解		解				解				解	解	解		○	○	○	○	
2022/ 1/ 1 21:05	波浪注意報 乾燥注意報							○	○	○	○	○	○	○	○		解	解	解	解
2022/ 1/ 2 16:09	雷注意報 乾燥注意報							○	○	○	○	○	○	○	○		●	●	●	●
2022/ 1/ 2 19:44	雷注意報 乾燥注意報							○	○	○	○	○	○	○	○		解	解	解	解
2022/ 1/ 3 16:07	波浪注意報 乾燥注意報							○	○	○	○	○	○	○	○		●	●	●	●
2022/ 1/ 3 18:28	波浪注意報 乾燥注意報	●		●				●			●	●	●	●		○	○	○	○	
2022/ 1/ 4 04:04	波浪注意報 乾燥注意報	○		○				○			○	○	○	○		○	○	○	○	
2022/ 1/ 4 09:03	強風注意報 波浪注意報 乾燥注意報							○	○	○	○	○	○	○			●	●	●	●
2022/ 1/ 4 15:48	強風注意報 波浪注意報 乾燥注意報			○				○			○	○	○	○			解	解	解	解
2022/ 1/ 4 21:32	波浪注意報 乾燥注意報	○		○				○	解	解	解	○	○	○		○	○	○	○	
2022/ 1/ 5 04:18	波浪注意報	○		○				○			○	○	○	○			○	○	○	○
2022/ 1/ 5 12:03	波浪注意報	解		解				解			解	解	解	解		○	○	○	○	
2022/ 1/ 5 16:03	波浪注意報															○	○	○	○	
2022/ 1/ 6 10:07	雷注意報	●	●	●	●	●	●	●	●	●	●	●	●	●	●	●	●	●	●	●
2022/ 1/ 6 15:47	雷注意報 波浪注意報	○	○	○	○	○	○	○	○	○	○	○	○	○	○	○	○	○	○	○
2022/ 1/ 6 19:16	雷注意報 波浪注意報	解	解	解	解	解	解	解	解	解	解	解	解	解	解	○	○	○	○	
2022/ 1/ 7 11:31	波浪注意報	解		解				解				解	解	解		○	○	○	○	
2022/ 1/ 7 15:52	波浪注意報															○	○	○	○	
2022/ 1/10 18:30	雷注意報 強風注意報	●	●	●	●	●	●	●	●	●	●	●	●	●	●	●	●	●	●	●
2022/ 1/11 04:11	雷注意報 強風注意報 波浪注意報	○	○	○	○	○	○	○	○	○	○	○	○	○	○	○	○	○	○	○
2022/ 1/11 15:20	大雪注意報 風雪注意報 雷注意報 強風注意報 波浪注意報 着雪注意報	○	○	○	○	○	○	○	○	○	○	○	○	○	○	○	○	○	○	○
2022/ 1/12 03:54	大雪注意報 風雪注意報 雷注意報 波浪注意報 着雪注意報	○	○	○	○	○	○	○	○	○	○	○	○	○	○	○	○	○	○	○
2022/ 1/12 10:20	大雪注意報 風雪注意報 雷注意報 波浪注意報	○	○	○	○	○	○	○	○	○	○	○	○	○	○	○	○	○	○	○
2022/ 1/12 18:08	風雪注意報 雷注意報 波浪注意報	●	●	●	●	●	●	●	●	●	●	●	●	●	●	●	●	●	●	●
2022/ 1/13 06:40	大雪注意報 風雪注意報 雷注意報 波浪注意報 着雪注意報	○	○	○	○	○	○	○	○	○	○	○	○	○	○	○	○	○	○	○
2022/ 1/13 10:12	大雪注意報 風雪注意報 雷注意報 波浪注意報 なだれ注意報 着雪注意報	○	○	○	○	○	○	○	○	○	○	○	○	○	○	○	○	○	○	○
2022/ 1/13 16:05	大雪注意報 風雪注意報 雷注意報 波浪注意報 なだれ注意報 着雪注意報	○	○	○	○	○	○	○	○	○	○	○	○	○	○	○	○	○	○	○
2022/ 1/13 23:40	大雪注意報 風雪注意報 雷注意報 波浪注意報 なだれ注意報 着雪注意報	○	○	○	○	○	○	○	○	○	○	○	○	○	○	○	○	○	○	○

2022/ 1/23 16:05	波浪注意報	●		●				●				●	●	●			●	●	●	●
	なだれ注意報			○	○	○														
2022/ 1/24 15:49	波浪注意報	解		解				解				解	解	解			解	解	解	解
	なだれ注意報			○	○	○														
2022/ 1/25 04:02	なだれ注意報			○	○	○														
2022/ 1/25 16:13	雷注意報	●	●	●	●	●	●	●	●	●	●	●	●	●	●	●	●	●	●	●
	なだれ注意報			○	○	○														
2022/ 1/26 09:33	雷注意報	解	解	解	解	解	解	解	解	解	解	解	解	解	解	解	解	解	解	
	なだれ注意報			○	○	○														
2022/ 1/26 15:34	なだれ注意報			○	○	○														
2022/ 1/27 15:40	なだれ注意報			解	解	解														
2022/ 1/30 10:27	雷注意報	●	●	●	●	●	●	●	●	●	●	●	●	●	●	●	●	●	●	●
2022/ 1/30 16:17	雷注意報	○	○	○	○	○	○	○	○	○	○	○	○	○	○	○	○	○	○	○
2022/ 1/31 09:11	雷注意報	○	○	○	○	○	○	○	○	○	○	○	○	○	○	○	○	○	○	○
	乾燥注意報							●	●	●	●	●	●	●	●	●	●	●	●	●
2022/ 1/31 10:05	雷注意報	○	○	○	○	○	○	○	○	○	○	○	○	○	○	○	○	○	○	○
	乾燥注意報							○	○	○	○	○	○	○	○	○	○	○	○	○
	なだれ注意報			●	●	●														
2022/ 1/31 16:05	雷注意報	解	解	解	解	解	解	解	解	解	解	解	解	解	解	解	解	解	解	
	乾燥注意報							○	○	○	○	○	○	○	○	○	○	○	○	○
	なだれ注意報			解	解	解														

松江・浜田・西郷の観測値の月別順位の更新（5位以内）

2022年(令和4年)1月

気象官署 特別地域気象観測所	要素名	観測値	起日	月の順位	従来の同順位値	起日
松江	月降水量の少ない方から	86.0 mm	2022年1月	5	86.0 mm	1981年1月
浜田	月降水量の少ない方から	27.0 mm	2022年1月	1	28.8 mm	1945年1月
浜田	月間日照時間の多い方から	95.0 時間	2022年1月	4	94.5 時間	2017年1月

月別の地域気象観測所観測値更新（1位）

2022年(令和4年)1月

地域気象観測所	要素名	観測値	起日	月の順位	従来の同順位値	起日
該当事項なし						

月別気象情報発表状況

2022年(令和4年)1月

情報名	号数	発表時刻
該当事項なし		

竜巻注意情報発表状況

2022年(令和4年)1月

情報の種類	号数	発表日時
該当事項なし		

県内で震度 1 以上を観測した地震

発震時		震源地名	深さ km	マグニチュード	県内の最大震度（震度 2 以上のときの最大震度観測点）
月日	時分				
1月7日	03:29	島根県西部	9	3.2	震度1：
1月22日	01:08	日向灘	45	6.6	震度3：出雲市今市町,出雲市塩冶有原町*,出雲市湖陵町二部*,浜田市殿町*,浜田市三隅町三隅*,益田市常盤町*,大田市仁摩町仁万*

*がついている地点は地方公共団体または国立研究開発法人防災科学技術研究所の震度観測点である。

2月

発表時刻	警報・注意報	令和4年2月																		
		松江市	安来市	出雲市	雲南市	奥出雲町	飯南町	大田市	川本町	美郷町	邑南町	浜田市	江津市	益田市	津和野町	吉賀町	海士町	西ノ島町	知夫村	隠岐の島町
2022/ 2/ 1 04:10	風雪注意報	●	●	●																
	雷注意報	●	●	●	●	●	●	●	●	●	●	●	●	●	●	●	●	●	●	●
	強風注意報							●	●	●	●	●	●	●	●	●	●	●	●	●
	波浪注意報	●		●							●	●	●	●	●	●	●	●	●	●
	乾燥注意報							解	解	解	解	解	解	解	解	解				
2022/ 2/ 1 10:02	風雪注意報	○	○	○				●	●	●	●	●	●	●	●	●	●	●	●	●
	雷注意報	○	○	○	○	○		○	○	○	○	○	○	○	○	○	○	○	○	○
	強風注意報							解	解	解	解	解	解	解	解	解	解	解	解	
	波浪注意報	○		○				○			○	○	○	○	○	○	○	○	○	○
	なだれ注意報				●	●	●													
2022/ 2/ 1 22:24	風雪注意報	○	○	○				解	解	解	解	解	解	解	解	○	○	○	○	
	雷注意報	○	○	○	○	○	○	○	○	○	○	○	○	○	○	○	○	○	○	
	波浪注意報	○		○				○			○	○	○	○	○	○	○	○	○	
	なだれ注意報				○	○	○													
	乾燥注意報	解	解	解												解	解	解	解	
2022/ 2/ 2 04:10	風雪注意報	○	○	○	○	○	○	○	○	○	○	○	○	○	○	○	○	○	○	○
	雷注意報	○	○	○	○	○	○	○	○	○	○	○	○	○	○	○	○	○	○	○
	波浪注意報	解		解				解			解	解	解		○	○	○	○	○	
	乾燥注意報							●	●	●	●	●	●	●	●	●	●	●	●	●
	なだれ注意報				○	○	○													
2022/ 2/ 2 10:18	雷注意報	解	解	解	解	解	解	解	解	解	解	解	解	解	解	解	解	解	解	
	乾燥注意報							○	○	○	○	○	○	○	○	○	○	○	○	
	なだれ注意報				○	○	○													
2022/ 2/ 2 16:11	波浪注意報							○	○	○	○	○	○	○	○	○	○	○	○	
	乾燥注意報							○	○	○	○	○	○	○	○	○	○	○	○	
	なだれ注意報				解	解	解													
2022/ 2/ 3 09:56	波浪注意報							○	○	○	○	○	○	○	○	○	○	○	○	
	乾燥注意報							○	○	○	○	○	○	○	○	○	○	○	○	
	なだれ注意報				●	●	●													
2022/ 2/ 3 19:45	波浪注意報							○	○	○	○	○	○	○	○	○	○	○	○	
	乾燥注意報							○	○	○	○	○	○	○	○	○	○	○	○	
	なだれ注意報				解	解	解													
2022/ 2/ 4 07:44	風雪注意報	●	●	●				●	●	●	●	●	●	●	●	●	●	●	●	●
	波浪注意報	●		●				●	●	●	●	●	●	●	●	●	●	●	●	●
	乾燥注意報							○	○	○	○	○	○	○	○	○	○	○	○	
2022/ 2/ 4 15:48	風雪注意報	○	○	○	○	○	○	○	○	○	○	○	○	○	○	○	○	○	○	○
	雷注意報	●	●	●	●	●	●	●	●	●	●	●	●	●	●	●	●	●	●	●
	波浪注意報	○		○				○			○	○	○	○	○	○	○	○	○	
2022/ 2/ 5 04:09	風雪注意報	○	○	○				○	○	○	○	○	○	○	○	○	○	○	○	○
	雷注意報	○	○	○	○	○	○	○	○	○	○	○	○	○	○	○	○	○	○	○
	波浪注意報	○		○				○			○	○	○	○	○	○	○	○	○	
2022/ 2/ 5 15:38	風雪注意報	○	○	○				○	○	○	○	○	○	○	○	○	○	○	○	○
	雷注意報	○	○	○	○	○	○	○	○	○	○	○	○	○	○	○	○	○	○	○
	波浪注意報	○		○				○			○	○	○	○	○	○	○	○	○	
2022/ 2/ 6 04:19	風雪注意報	○	○	○				○	○	○	○	○	○	○	○	○	○	○	○	○
	雷注意報	○	○	○	○	○	○	○	○	○	○	○	○	○	○	○	○	○	○	○
	波浪注意報	○		○				○			○	○	○	○	○	○	○	○	○	
2022/ 2/ 6 07:32	乾燥注意報							●	●	●	●	●	●	●	●	●	●	●	●	●
	大雪注意報				○	○	○													
	風雪注意報	○	○	○	○	○	○	○	○	○	○	○	○	○	○	○	○	○	○	○
	雷注意報	○	○	○	○	○	○	○	○	○	○	○	○	○	○	○	○	○	○	○
	波浪注意報	○		○				○			○	○	○	○	○	○	○	○	○	○
2022/ 2/ 6 09:51	乾燥注意報							○	○	○	○	○	○	○	○	○	○	○	○	○
	大雪注意報				○	○	○													
	風雪注意報	○	○	○	○	○	○	○	○	○	○	○	○	○	○	○	○	○	○	○
	雷注意報	○	○	○	○	○	○	○	○	○	○	○	○	○	○	○	○	○	○	○
	波浪注意報	○		○				○			○	○	○	○	○	○	○	○	○	○
2022/ 2/ 6 16:07	乾燥注意報							○	○	○	○	○	○	○	○	○	○	○	○	○
	大雪注意報				○	○	○													
	風雪注意報	○	○	○	○	○	○	○	○	○	○	○	○	○	○	○	○	○	○	○
	雷注意報	解	解	解	解	解	解	解	解	解	解	解	解	解	解	○	○	○	○	
	波浪注意報	○		○				○			○	○	○	○	○	○	○	○	○	○
2022/ 2/ 6 20:35	乾燥注意報							○	○	○	○	○	○	○	○	○	○	○	○	○
	大雪注意報				○	○	○													
	風雪注意報	○	○	○	○	○	○	○	○	○	○	○	○	○	○	○	○	○	○	○
2022/ 2/ 7 04:10	雷注意報	○	○	○	○	○	○	○	○	○	○	○	○	○	○	○	○	○	○	○
	波浪注意報	○		○				○			○	○	○	○	○	○	○	○	○	○
	乾燥注意報							○	○	○	○	○	○	○	○	○	○	○	○	○
2022/ 2/ 7 21:03	乾燥注意報							○	○	○	○	○	○	○	○	○	○	○	○	
2022/ 2/ 8 04:24	なだれ注意報				●	●	●													
2022/ 2/ 9 03:53	なだれ注意報				○	○	○													
2022/ 2/10 04:11	雷注意報	●	●	●	●	●	●	●	●	●	●	●	●	●	●	●	●	●	●	●
	なだれ注意報				○	○	○													
2022/ 2/10 23:40	雷注意報	○	○	○	○	○	○	○	○	○	○	○	○	○	○	○	○	○	○	
2022/ 2/11 04:02	なだれ注意報				○	○	○													
2022/ 2/12 15:42	なだれ注意報				○	○	○													

松江・浜田・西郷の観測値の月別順位の更新（5位以内）

2022年(令和4年)2月

気象官署 特別地域気象観測所	要素名	観測値	起日	月の順位	従来の同順位値	起日
松江	月降水量の少ない方から	50.0 mm	2022年2月	2	70.4 mm	1962年2月

月別の地域気象観測所観測値更新（1位）

2022年(令和4年)2月

地域気象観測所	要素名	観測値	起日	月の順位	従来の同順位値	起日
該当事項なし						

月別気象情報発表状況

2022年(令和4年)2月

情報名	号数	発表時刻
該当事項なし		

竜巻注意情報発表状況

2022年(令和4年)2月

情報の種類	号数	発表日時
該当事項なし		

県内で震度1以上を観測した地震

発震時		震源地名	深さ km	マグニチュード	県内の最大震度（震度2以上のときの最大震度観測点）
月日	時分				
2月11日	06:32	島根県東部	9	4.0	震度2：松江市西津田,松江市学園南*,松江市鹿島町佐陀本郷*,松江市玉湯町湯町*,松江市島根町加賀*,松江市東出雲町揖屋*,松江市八雲町西岩坂*,松江市宍道町宍道*,出雲市斐川町莊原*,安来市伯太町東母里*,雲南市大東町大東,雲南市加茂町加茂中*,奥出雲町三成*

*がついている地点は地方公共団体または国立研究開発法人防災科学技術研究所の震度観測点である。

3月

発表時刻	警報・注意報	令和4年3月																		
		松江市	安来市	出雲市	雲南市	奥出雲町	飯南町	大田市	川本町	美郷町	邑南町	浜田市	江津市	益田市	津和野町	吉賀町	海士町	西ノ島町	知夫村	隠岐の島町
2022/ 3/ 1 15:48	なだれ注意報																			
2022/ 3/ 1 21:46	濃霧注意報	●	●	●	●	●	●	●	●	●	●	●	●	●	●	●	●	●	●	●
2022/ 3/ 2 00:02	なだれ注意報																			
2022/ 3/ 2 02:42	雷注意報	○	○	○	○	○	○	○	○	○	○	○	○	○	○	○	○	○	○	○
2022/ 3/ 2 07:52	濃霧注意報	●	●	●	●	●	●	●	●	●	●	●	●	●	●	●	●	●	●	●
2022/ 3/ 2 10:08	なだれ注意報																			
2022/ 3/ 3 04:04	なだれ注意報																			
2022/ 3/ 4 04:26	なだれ注意報																			
2022/ 3/ 4 15:52	雷注意報	●	●	●	●	●	●	●	●	●	●	●	●	●	●	●	●	●	●	●
2022/ 3/ 5 04:16	強風注意報	○	○	○	○	○	○	○	○	○	○	○	○	○	○	○	○	○	○	○
2022/ 3/ 5 06:05	濃霧注意報	○	○	○	○	○	○	○	○	○	○	○	○	○	○	○	○	○	○	○
2022/ 3/ 5 09:46	乾燥注意報																			
2022/ 3/ 5 16:05	乾燥注意報																			
2022/ 3/ 5 20:33	乾燥注意報																			
2022/ 3/ 6 04:03	乾燥注意報																			
2022/ 3/ 6 15:55	乾燥注意報																			
2022/ 3/ 7 04:06	乾燥注意報																			
2022/ 3/ 7 10:03	乾燥注意報																			
2022/ 3/ 7 15:38	乾燥注意報																			
2022/ 3/ 8 04:03	乾燥注意報																			
2022/ 3/ 9 20:25	乾燥注意報																			
2022/ 3/10 06:17	濃霧注意報	●	●	●	●	●	●	●	●	●	●	●	●	●	●	●	●	●	●	●
2022/ 3/10 10:02	濃霧注意報	●	●	●	●	●	●	●	●	●	●	●	●	●	●	●	●	●	●	●
2022/ 3/11 07:30	霜注意報	●	●	●	●	●	●	●	●	●	●	●	●	●	●	●	●	●	●	●
2022/ 3/13 15:41	雷注意報	●	●	●	●	●	●	●	●	●	●	●	●	●	●	●	●	●	●	●
2022/ 3/14 04:08	雷注意報	●	●	●	●	●	●	●	●	●	●	●	●	●	●	●	●	●	●	●
2022/ 3/14 15:52	雷注意報	●	●	●	●	●	●	●	●	●	●	●	●	●	●	●	●	●	●	●
2022/ 3/15 03:17	雷注意報	●	●	●	●	●	●	●	●	●	●	●	●	●	●	●	●	●	●	●
2022/ 3/15 10:10	霜注意報	●	●	●	●	●	●	●	●	●	●	●	●	●	●	●	●	●	●	●
2022/ 3/16 07:30	霜注意報	●	●	●	●	●	●	●	●	●	●	●	●	●	●	●	●	●	●	●
2022/ 3/16 09:53	霜注意報	●	●	●	●	●	●	●	●	●	●	●	●	●	●	●	●	●	●	●
2022/ 3/17 01:32	濃霧注意報	●	●	●	●	●	●	●	●	●	●	●	●	●	●	●	●	●	●	●
2022/ 3/17 07:31	霜注意報	●	●	●	●	●	●	●	●	●	●	●	●	●	●	●	●	●	●	●
2022/ 3/17 10:12	濃霧注意報	●	●	●	●	●	●	●	●	●	●	●	●	●	●	●	●	●	●	●
2022/ 3/17 16:05	強風注意報	○	○	○	○	○	○	○	○	○	○	○	○	○	○	○	○	○	○	○
2022/ 3/18 04:05	強風注意報	○	○	○	○	○	○	○	○	○	○	○	○	○	○	○	○	○	○	○
2022/ 3/18 18:20	強風注意報	○	○	○	○	○	○	○	○	○	○	○	○	○	○	○	○	○	○	○

2022/ 3/18 21:08	強風注意報																		解	解	解	解	
	波浪注意報	○							○					○	○	○				○	○	○	○
2022/ 3/19 10:16	雷注意報	●	●	●	●	●	●	●	●	●	●	●	●	●	●	●	●	●	●	●	●	●	
	波浪注意報	解		解				解				解	解	解					○	○	○	○	
2022/ 3/19 18:10	雷注意報	○	○	○	○	○	○	○	○	○	○	○	○	○	○	○	○	○	○	○	○	○	
	波浪注意報																		解	解	解	解	
2022/ 3/19 20:30	雷注意報	解	解	解	解	解	解	解	解	解	解	解	解	解	解	解	解	解	解	解	解	解	
2022/ 3/20 09:51	霜注意報	●	●	●	●	●	●	●	●	●	●	●	●	●	●	●	●	●	●	●	●	●	
2022/ 3/21 07:28	霜注意報	解	解	解	解	解	解	解	解	解	解	解	解	解	解	解	解	解	解	解	解	解	
2022/ 3/22 09:42	霜注意報	●	●	●	●	●	●	●	●	●	●	●	●	●	●	●	●	●	●	●	●	●	
2022/ 3/23 07:24	霜注意報	解	解	解	解	解	解	解	解	解	解	解	解	解	解	解	解	解	解	解	解	解	
2022/ 3/23 09:43	霜注意報	●	●	●	●	●	●	●	●	●	●	●	●	●	●	●	●	●	●	●	●	●	
2022/ 3/24 07:30	霜注意報	解	解	解	解	解	解	解	解	解	解	解	解	解	解	解	解	解	解	解	解	解	
2022/ 3/24 09:48	霜注意報	●	●	●	●	●	●	●	●	●	●	●	●	●	●	●	●	●	●	●	●	●	
2022/ 3/25 07:30	霜注意報	解	解	解	解	解	解	解	解	解	解	解	解	解	解	解	解	解	解	解	解	解	
2022/ 3/25 15:47	強風注意報	●	●	●				●	●	●	●	●	●	●	●	●	●	●	●	●	●	●	
2022/ 3/25 21:20	強風注意報	○	○	○	●	●	●	○	○	○	○	○	○	○	○	○	○	○	○	○	○	○	
	波浪注意報	●		●				●				●	●	●					●	●	●	●	
2022/ 3/26 04:15	強風注意報	○	○	○	○	○	○	○	○	○	○	○	○	○	○	○	○	○	○	○	○	○	
	波浪注意報	○		○				○				○	○	○					○	○	○	○	
2022/ 3/26 09:53	強風注意報	○	○	○	○	○	○	○	○	○	○	○	○	○	○	○	○	○	○	○	○	○	
	波浪注意報	○		○				○				○	○	○					○	○	○	○	
	高潮注意報	●	●	●				●				●	●	●									
2022/ 3/26 15:38	強風注意報	○	○	○	解	解	解	○	○	○	○	○	○	○	○	○	○	○	○	○	○	○	
	波浪注意報	○		○				○				○	○	○					○	○	○	○	
	高潮注意報	○	○	○				○				○	○	○									
2022/ 3/26 20:43	強風注意報	解	解	解				解	解	解	解	解	解	解	解	解	解	解	解	解	解	解	
	波浪注意報	○		○				○				○	○	○					○	○	○	○	
	高潮注意報	○	○	○				○				○	○	○									
2022/ 3/26 23:46	波浪注意報	解		解				解				解	解	解					解	解	解	解	
	高潮注意報	解	解	解				解				解	解	解									
2022/ 3/27 10:04	霜注意報	●	●	●	●	●	●	●	●	●	●	●	●	●	●	●	●	●	●	●	●	●	
2022/ 3/28 00:48	強風注意報	●	●	●															●	●	●	●	
	霜注意報	○	○	○	○	○	○	○	○	○	○	○	○	○	○	○	○	○	○	○	○	○	
2022/ 3/28 04:07	強風注意報	解	解	解															解	解	解	解	
	霜注意報	○	○	○	○	○	○	○	○	○	○	○	○	○	○	○	○	○	○	○	○	○	
2022/ 3/28 07:30	霜注意報	解	解	解	解	解	解	解	解	解	解	解	解	解	解	解	解	解	解	解	解	解	
2022/ 3/28 09:51	乾燥注意報	●	●	●	●	●	●																
	霜注意報	○	○	○	○	○	○	○	○	○	○	○	○	○	○	○	○	○	○	○	○	○	
2022/ 3/29 07:30	乾燥注意報	○	○	○	○	○	○																
	霜注意報	解	解	解	解	解	解	解	解	解	解	解	解	解	解	解	解	解	解	解	解	解	
2022/ 3/29 10:08	乾燥注意報	○	○	○	○	○	○																
	霜注意報	●	●	●	●	●	●	●	●	●	●	●	●	●	●	●	●	●	●	●	●	●	
2022/ 3/29 21:53	乾燥注意報	○	○	○	○	○	○																
	霜注意報	○	○	○	○	○	○	○	○	○	○	○	○	○	○	○	○	○	○	○	○	○	
2022/ 3/30 06:41	乾燥注意報	○	○	○	○	○	○																
	霜注意報	解	解	解	解	解	解	解	解	解	解	解	解	解	解	解	解	解	解	解	解	解	
2022/ 3/30 15:48	雷注意報	●	●	●	●	●	●	●	●	●	●	●	●	●	●	●	●	●	●	●	●	●	
	乾燥注意報	解	解	解	解	解	解	解	解	解	解	解	解	解	解	解	解	解	解	解	解	解	
2022/ 3/31 04:08	雷注意報	解	解	解	解	解	解	解	解	解	解	解	解	解	解	解	解	解	解	解	解	解	
2022/ 3/31 10:03	霜注意報	●	●	●	●	●	●	●	●	●	●	●	●	●	●	●	●	●	●	●	●	●	
2022/ 3/31 15:51	強風注意報			●																			
	霜注意報	○	○	○	○	○	○	○	○	○	○	○	○	○	○	○	○	○	○	○	○	○	

松江・浜田・西郷の観測値の月別順位の更新

2022年(令和4年)3月

気象官署 特別地域気象観測所	要素名	観測値	起日	月の順位	従来の同順位値	起日
松江	月平均気温の高い方から	9.8 °C	2022年3月	2	9.8 °C	2020年3月
浜田	月平均気温の高い方から	10.8 °C	2022年3月	3	10.6 °C	2020年3月
西郷	月平均気温の高い方から	8.6 °C	2022年3月	5	8.5 °C	1959年3月

月別の地域気象観測所観測値更新（1位）

2022年（令和4年）3月

地域気象観測所	要素名	観測値	起日	月の順位	従来と同順位値	起日
福光	日最大1時間降水量	20.5 mm	2022年3月13日	1	12 mm	1996年3月17日
川本	日最大1時間降水量	15.0 mm	2022年3月14日	1	14 mm	1979年3月30日
益田	日最大風速・風向	SSE 15.4 m/s	2022年3月26日	1	S 12.0 m/s	2009年3月13日
高津	日最低気温の低い方から	-2.2 °C	2022年3月6日	1	-2.0 °C	2013年3月15日
津和野	日最大風速・風向	SSW 12.8 m/s	2022年3月26日	1	SSW 11.7 m/s	2010年3月15日

* 要素は、日最大風速・風向、日降水量、日最大1時間降水量、月最深積雪、月降水量の多い方から、日最高気温の高い方から、日最低気温の低い方から。

月別気象情報発表状況

2022年（令和4年）3月

情報名	号数	発表時刻
黄砂に関する島根県気象情報	第1号	03/04 15:59

竜巻注意情報発表状況

2022年（令和4年）3月

情報の種類	号数	発表日時
該当事項なし		

県内で震度1以上を観測した地震

発震時		震源地名	深さ km	マグニチュード	県内の最大震度（震度2以上のときの最大震度観測点）
月日	時分				
3月9日	08:31	山口県中部	11	3.6	震度1：
3月16日	11:25	島根県西部	8	3.1	震度1：
3月16日	23:36	福島県沖※	57	7.4	震度1：
	23:38		46	4.8	
	23:38		62	4.2	
	23:39		63	4.4	
	23:39		56	4.3	
	23:40		54	3.9	
	23:40		53	3.8	
	23:41		58	4.1	
	23:42		55	4.3	
	23:42		54	4.0	
3月17日	05:03	島根県西部	13	2.8	震度1：
3月21日	13:33	鳥取県西部	6	3.1	震度1：

* がついている地点は地方公共団体または国立研究開発法人防災科学技術研究所の震度観測点である。

※3月16日の福島県沖の地震は、M7.4の地震のほかに9つの地震の震源データが併記されていますが、それらの地震が短時間のうちに続けて発生し、観測された震度を個別の地震毎に分離できないことによりです。

2022/ 4/29 10:16	雷注意報								○	○	○	○	○	○	○	○	○	○	○	○
	強風注意報	○	○	○					○	○	○	○	○	○	○	○	○	○	○	○
	波浪注意報	○		○														○	○	○
	霜注意報	●	●	●	●	●	●	●	●	●	●	●	●	●	●	●	●			
2022/ 4/29 11:35	雷注意報								解	解	解	解	解	解	解	解				
	強風注意報	○	○	○					○	○	○	○	○	○	○	○	○	○	○	○
	波浪注意報	○		○					○				○	○	○			○	○	○
	霜注意報	○	○	○	○	○	○	○	○	○	○	○	○	○	○	○	○			
2022/ 4/29 11:54	大雨注意報								●											
	強風注意報	○	○	○					○	○	○	○	○	○	○	○	○	○	○	○
	波浪注意報	○		○					○				○	○	○			○	○	○
	霜注意報	○	○	○	○	○	○	○	○	○	○	○	○	○	○	○	○			
2022/ 4/29 12:17	大雨注意報			●					○											
	強風注意報	○	○	○					○	○	○	○	○	○	○	○	○	○	○	○
	波浪注意報	○		○					○				○	○	○			○	○	○
	洪水注意報			●																
2022/ 4/29 13:25	霜注意報	○	○	○	○	○	○	○	○	○	○	○	○	○	○	○				
	大雨注意報			○					○											
	強風注意報	○	○	○					○	○	○	○	○	○	○	○	○	○	○	○
	波浪注意報	○		○					○				○	○	○			○	○	○
2022/ 4/29 15:46	洪水注意報			○																
	霜注意報	○	○	○	○	○	○	○	○	○	○	○	○	○	○	○				
	波浪注意報	○		○					○				○	○	○			○	○	○
	強風注意報	○	○	○					○	○	○	○	○	○	○	○	○	○	○	○
2022/ 4/29 18:44	大雨注意報			解					解											
	霜注意報	○	○	○	○	○	○	○	○	○	○	○	○	○	○	○				
	波浪注意報	○		○					○				○	○	○			○	○	○
	強風注意報	○	○	○					○	○	○	○	○	○	○	○	○	○	○	○
2022/ 4/29 21:12	霜注意報	○	○	○	○	○	○	○	○	○	○	○	○	○	○	○				
	波浪注意報	○		○					○				○	○	○			○	○	○
	強風注意報	解	解	解					解	解	解	解	解	解	解	解	解	解	解	
2022/ 4/30 07:05	霜注意報	○	○	○	○	○	○	○	○	○	○	○	○	○	○	○				
	波浪注意報	○		○					○				○	○	○			○	○	○
2022/ 4/30 10:07	波浪注意報	○		○					○				○	○	○			○	○	○
2022/ 4/30 16:02	波浪注意報	解		解					解				解	解	解			解	解	解

松江・浜田・西郷の観測値の月別順位の更新（5位以内）

2022年(令和4年)4月

気象官署 特別地域気象観測所	要素名	観測値	起日	月の順位	従来の同順位値	起日
松江	日降水量	76.0 mm	2022年4月26日	5	74.5 mm	2020年4月13日
松江	月間日照時間の多い方から	225.3 時間	2022年4月	5	221.9 時間	2009年4月
松江	月最大24時間降水量	77.5 mm	2022年4月26日	5	72.5 mm	1974年4月8日
浜田	日最大1時間降水量	19.5 mm	2022年4月26日	3	19.4 mm	1955年4月16日
浜田	日降水量	66.5 mm	2022年4月26日	3	66.0 mm	1976年4月30日
浜田	月間日照時間の多い方から	231.8 時間	2022年4月	2	231.6 時間	2004年4月
西郷	日最大10分間降水量	7.0 mm	2022年4月26日	1	7.0 mm	1958年4月13日
西郷	日最大1時間降水量	28.0 mm	2022年4月26日	1	17.5 mm	2016年4月7日
西郷	日降水量	121.0 mm	2022年4月26日	1	109.5 mm	2020年4月13日
西郷	日最高気温の高い方から	26.6 °C	2022年4月25日	2	26.6 °C	2004年4月18日
西郷	月間日照時間の多い方から	249.0 時間	2022年4月	1	241.0 時間	2001年4月
西郷	月最大24時間降水量	121.0 mm	2022年4月26日	2	96.0 mm	1976年4月30日

月別の地域気象観測所観測値更新（1位）

2022年（令和4年）4月

地域気象観測所	要素名	観測値	起日	月の順位	従来と同順位値	起日
西郷岬	日降水量	108.5 mm	2022年4月26日	1	77.0 mm	2020年4月13日
西郷岬	日最大1時間降水量	24.0 mm	2022年4月26日	1	17.5 mm	2021年4月29日
海士	日降水量	115.5 mm	2022年4月26日	1	77.5 mm	2016年4月7日
海士	日最大1時間降水量	25.0 mm	2022年4月26日	1	18.5 mm	2015年4月15日
鹿島	日降水量	92.5 mm	2022年4月26日	1	88 mm	1976年4月30日
出雲	日降水量	96.5 mm	2022年4月26日	1	60.5 mm	2016年4月7日
出雲	日最大1時間降水量	26.0 mm	2022年4月26日	1	24.5 mm	2011年4月27日
大東	日最大1時間降水量	22.5 mm	2022年4月26日	1	15 mm	2007年4月22日
佐田	日降水量	100.0 mm	2022年4月26日	1	73.0 mm	2020年4月13日
佐田	日最大1時間降水量	26.0 mm	2022年4月26日	1	18.5 mm	2013年4月26日
掛谷	日最大1時間降水量	18.5 mm	2022年4月26日	1	17.0 mm	2017年4月17日
大田	日降水量	115.5 mm	2022年4月26日	1	72.0 mm	2016年4月7日
大田	日最大1時間降水量	29.0 mm	2022年4月26日	1	15.0 mm	2015年4月4日
福光	日降水量	80.5 mm	2022年4月26日	1	71 mm	1998年4月1日
福光	日最大1時間降水量	20.5 mm	2022年4月26日	1	18 mm	2002年4月15日

* 要素は、日最大風速・風向、日降水量、日最大1時間降水量、月最深積雪、月降水量の多い方から、日最高気温の高い方から、日最低気温の低い方から。

月別気象情報発表状況

2022年（令和4年）4月

情報名	号数	発表時刻
大雨に関する島根県気象情報	第1号	04/25 16:21
大雨に関する島根県気象情報	第2号	04/26 05:56
大雨に関する島根県気象情報	第3号	04/26 09:53
大雨に関する島根県気象情報	第4号	04/26 15:22
大雨に関する島根県気象情報	第5号	04/26 17:05
大雨に関する島根県気象情報	第6号	04/26 23:19

竜巻注意情報発表状況

2022年（令和4年）4月

情報の種類	号数	発表日時
該当事項なし		

県内で震度1以上を観測した地震

発震時		震源地名	深さ km	マグニチュード	県内の最大震度（震度2以上のときの最大震度観測点）
月日	時分				
4月23日	07:46	山口県中部	11	4.2	震度2：吉賀町六日市*、吉賀町柿木村柿木*

*がついている地点は地方公共団体または国立研究開発法人防災科学技術研究所の震度観測点である。

5月

●：発表 ◇：特別警報から警報 ▼：特別警報から注意報 ▼：警報から注意報 ○：継続 解：解除 浸：浸水害 土：土砂災害 土浸：土砂災害、浸水害 斜体字：発表 下線：特別警報から警報																				
発表時刻	警報・注意報	松江市	安来市	出雲市	雲南市	奥出雲町	飯南町	大田市	川本町	美郷町	邑南町	浜田市	江津市	益田市	津和野町	吉賀町	海士町	西ノ島町	知夫村	隠岐の島町
2022/ 5/ 1 10:16	霜注意報	●	●	●	●	●	●	●	●	●	●	●	●	●	●	●	●	●	●	●
2022/ 5/ 1 18:27	雷注意報	○	○	○	○	○	○	○	○	○	○	○	○	○	○	○	○	○	○	○
2022/ 5/ 2 04:13	霜注意報	○	○	○	○	○	○	○	○	○	○	○	○	○	○	○	○	○	○	○
2022/ 5/ 2 07:04	雷注意報	○	○	○	○	○	○	○	○	○	○	○	○	○	○	○	○	○	○	○
2022/ 5/ 2 10:10	霜注意報	○	○	○	○	○	○	○	○	○	○	○	○	○	○	○	○	○	○	○
2022/ 5/ 2 15:51	雷注意報	○	○	○	○	○	○	○	○	○	○	○	○	○	○	○	○	○	○	○
2022/ 5/ 3 04:07	霜注意報	○	○	○	○	○	○	○	○	○	○	○	○	○	○	○	○	○	○	○
2022/ 5/ 3 07:05	霜注意報	解	解	解	解	解	解	解	解	解	解	解	解	解	解	解	解	解	解	解
2022/ 5/ 5 04:05	乾燥注意報	●	●	●	●	●	●	●	●	●	●	●	●	●	●	●	●	●	●	●
2022/ 5/ 5 10:10	乾燥注意報	○	○	○	○	○	○	○	○	○	○	○	○	○	○	○	○	○	○	○
2022/ 5/ 6 20:14	乾燥注意報	解	解	解	解	解	解	解	解	解	解	解	解	解	解	解	解	解	解	解
2022/ 5/ 8 04:17	強風注意報	○	○	○	○	○	○	○	○	○	○	○	○	○	○	○	○	○	○	○
2022/ 5/ 8 15:50	乾燥注意報	○	○	○	○	○	○	○	○	○	○	○	○	○	○	○	○	○	○	○
2022/ 5/ 9 16:10	乾燥注意報	○	○	○	○	○	○	○	○	○	○	○	○	○	○	○	○	○	○	○
2022/ 5/10 18:08	乾燥注意報	解	解	解	解	解	解	解	解	解	解	解	解	解	解	解	解	解	解	解
2022/ 5/13 00:26	濃霧注意報	●	●	●	●	●	●	●	●	●	●	●	●	●	●	●	●	●	●	●
2022/ 5/13 10:20	濃霧注意報	○	○	○	○	○	○	○	○	○	○	○	○	○	○	○	○	○	○	○
2022/ 5/13 15:30	濃霧注意報	解	解	解	解	解	解	解	解	解	解	解	解	解	解	解	解	解	解	解
2022/ 5/13 19:18	濃霧注意報	○	○	○	○	○	○	○	○	○	○	○	○	○	○	○	○	○	○	○
2022/ 5/14 04:24	濃霧注意報	解	解	解	解	解	解	解	解	解	解	解	解	解	解	解	解	解	解	解
2022/ 5/19 09:05	乾燥注意報	●	●	●	●	●	●	●	●	●	●	●	●	●	●	●	●	●	●	●
2022/ 5/20 11:19	乾燥注意報	○	○	○	○	○	○	○	○	○	○	○	○	○	○	○	○	○	○	○
2022/ 5/20 15:51	乾燥注意報	○	○	○	○	○	○	○	○	○	○	○	○	○	○	○	○	○	○	○
2022/ 5/21 10:15	雷注意報	○	○	○	○	○	○	○	○	○	○	○	○	○	○	○	○	○	○	○
2022/ 5/21 15:50	雷注意報	○	○	○	○	○	○	○	○	○	○	○	○	○	○	○	○	○	○	○
2022/ 5/21 18:37	雷注意報	○	○	○	○	○	○	○	○	○	○	○	○	○	○	○	○	○	○	○
2022/ 5/22 04:11	強風注意報	○	○	○	○	○	○	○	○	○	○	○	○	○	○	○	○	○	○	○
2022/ 5/22 09:45	雷注意報	○	○	○	○	○	○	○	○	○	○	○	○	○	○	○	○	○	○	○
2022/ 5/22 15:48	雷注意報	○	○	○	○	○	○	○	○	○	○	○	○	○	○	○	○	○	○	○
2022/ 5/22 19:48	雷注意報	○	○	○	○	○	○	○	○	○	○	○	○	○	○	○	○	○	○	○
2022/ 5/22 23:49	雷注意報	○	○	○	○	○	○	○	○	○	○	○	○	○	○	○	○	○	○	○
2022/ 5/23 10:14	雷注意報	○	○	○	○	○	○	○	○	○	○	○	○	○	○	○	○	○	○	○
2022/ 5/23 16:05	雷注意報	○	○	○	○	○	○	○	○	○	○	○	○	○	○	○	○	○	○	○
2022/ 5/24 15:47	乾燥注意報	○	○	○	○	○	○	○	○	○	○	○	○	○	○	○	○	○	○	○
2022/ 5/25 10:04	雷注意報	○	○	○	○	○	○	○	○	○	○	○	○	○	○	○	○	○	○	○
2022/ 5/25 15:43	大雨警報																			
2022/ 5/25 18:18	大雨警報																			
2022/ 5/25 20:04	乾燥注意報	○	○	○	○	○	○	○	○	○	○	○	○	○	○	○	○	○	○	○
2022/ 5/26 04:15	雷注意報	○	○	○	○	○	○	○	○	○	○	○	○	○	○	○	○	○	○	○
2022/ 5/26 23:18	雷注意報	○	○	○	○	○	○	○	○	○	○	○	○	○	○	○	○	○	○	○
2022/ 5/27 04:10	強風注意報	○	○	○	○	○	○	○	○	○	○	○	○	○	○	○	○	○	○	○
2022/ 5/27 20:28	強風注意報	○	○	○	○	○	○	○	○	○	○	○	○	○	○	○	○	○	○	○
2022/ 5/28 04:04	乾燥注意報	○	○	○	○	○	○	○	○	○	○	○	○	○	○	○	○	○	○	○
2022/ 5/28 10:09	乾燥注意報	○	○	○	○	○	○	○	○	○	○	○	○	○	○	○	○	○	○	○

2022/ 5/28 18:19	強風注意報 乾燥注意報	解 ○	解 ○	解 ○	○	○	○											
2022/ 5/29 16:09	乾燥注意報	○	○	○	○	○	○											
2022/ 5/30 07:52	乾燥注意報	解	解	解	解	解	解											

松江・浜田・西郷の観測値の月別順位の更新（5位以内）

2022年(令和4年)5月

気象官署 特別地域気象観測所	要素名	観測値	起日	月の順位	従来の同順位値	起日
松江	月降水量の少ない方から	23.0 mm	2022年5月	1	30.0 mm	2017年5月
西郷	日最大10分間降水量	7.5 mm	2022年5月26日	5	7.5 mm	1997年5月19日
西郷	日最高気温の高い方から	29.0 °C	2022年5月25日	5	29.0 °C	2014年5月30日
西郷	月降水量の少ない方から	39.5 mm	2022年5月	4	41.5 mm	2019年5月
西郷	月間日照時間の多い方から	278.5 時間	2022年5月	4	276.0 時間	1983年5月

月別の地域気象観測所観測値更新（1位）

2022年(令和4年)5月

地域気象観測所	要素名	観測値	起日	月の順位	従来の同順位値	起日
該当事項なし						

月別気象情報発表状況

2022年(令和4年)5月

情報名	号数	発表時刻
該当事項なし		

竜巻注意情報発表状況

2022年(令和4年)5月

情報の種類	号数	発表日時
該当事項なし		

県内で震度1以上を観測した地震

発震時		震央地名	深さ km	マグニチュード	県内の最大震度（震度2以上のときの最大震度観測点）
月日	時分				
5月3日	15:50	鳥取県中部	13	4.3	震度1:

2022/ 6/22 00:39	濃霧注意報	●	●	●	●	●	●	●	●	●	●	●	●	●	●	●	●	●	●
2022/ 6/22 10:24	濃霧注意報	解	解	解	解	解	解	解	解	解	解	解	解	解	解	解	解	解	解
2022/ 6/23 16:12	強風注意報	●	●	●				●	●	●	●	●	●	●	●	●	●	●	●
	波浪注意報	●	●	●				●	●	●	●	●	●	●	●	●	●	●	●
2022/ 6/24 04:41	雷注意報	●	●	●	●	●	●	●	●	●	●	●	●	●	●	●	●	●	●
	強風注意報	○	○	○				○	○	○	○	○	○	○	○	○	○	○	○
	波浪注意報	○	○	○				○	○	○	○	○	○	○	○	○	○	○	○
	高潮注意報	●	●	●															
2022/ 6/24 10:20	大雨注意報	●		●		●			●	●	●	●							●
	雷注意報	○	○	○	○	○	○	○	○	○	○	○	○	○	○	○	○	○	○
	強風注意報	○	○	○				○	○	○	○	○	○	○	○	○	○	○	○
	波浪注意報	○	○	○				○	○	○	○	○	○	○	○	○	○	○	○
	高潮注意報	○	○	○															
2022/ 6/24 17:04	大雨注意報	○		○		○			○	○	○	○							解
	雷注意報	○	○	○	○	○	○	○	○	○	○	○	○	○	○	○	○	○	○
	強風注意報	○	○	○				○	○	○	○	○	○	○	○	○	○	○	○
	波浪注意報	○	○	○				○	○	○	○	○	○	○	○	○	○	○	○
	高潮注意報	○	○	○															
2022/ 6/24 19:32	大雨警報	濃		濃				濃											
	大雨注意報		●		●	○				○	○	○	○						
	雷注意報	○	○	○	○	○	○	○	○	○	○	○	○	○	○	○	○	○	○
	強風注意報	○	○	○				○	○	○	○	○	○	○	○	○	○	○	○
	波浪注意報	○	○	○				○	○	○	○	○	○	○	○	○	○	○	○
	洪水注意報			●															
	高潮注意報	○	○	○															
2022/ 6/24 21:38	大雨警報							解											
	大雨注意報	▼	○	▼	○	○				○	解	解	解						
	雷注意報	○	○	○	○	○	○	○	○	○	○	○	○	○	○	○	○	○	○
	強風注意報	解	解	解				解	解	解	解	解	解	解	解	○	○	○	○
	波浪注意報	○	○	○				○	○	○	○	○	○	○	○	○	○	○	○
	洪水注意報			解															
	高潮注意報	○	○	○															
2022/ 6/25 01:48	大雨注意報	○	○	○	○	○				○									
	雷注意報	○	○	○	○	○	○	○	○	○	○	○	○	○	○	○	○	○	○
	強風注意報																		
	波浪注意報	○	○	○				○											
	高潮注意報	解	解	解															
2022/ 6/25 04:27	大雨注意報	解	解	解	解	解				解									
	雷注意報	○	○	○	○	○	○	○	○	○	○	○	○	○	○	○	○	○	○
	強風注意報			●											解	解	解	解	
	波浪注意報	○	○	○				○							○	○	○	○	○
2022/ 6/25 09:48	雷注意報	○	○	○	○	○	○	○	○	○	○	○	○	○	○	○	○	○	○
	強風注意報	●	●	○															
	波浪注意報	解	解	解				解		解	解	解			解	解	解	解	
2022/ 6/25 10:11	雷注意報	○	○	○	○	○	○	○	○	○	○	○	○	○	○	○	○	○	○
	強風注意報	○	○	○											●	●	●	●	
2022/ 6/25 13:08	大雨注意報				●														
	雷注意報	○	○	○	○	○	○	○	○	○	○	○	○	○	○	○	○	○	○
	強風注意報	○	○	○											○	○	○	○	○
2022/ 6/25 16:06	大雨注意報				○														
	雷注意報	○	○	○	○	○	○	○	○	○	○	○	○	○	○	○	○	○	○
	強風注意報	解	解	解											解	解	解	解	
2022/ 6/25 19:15	大雨注意報				解														
	雷注意報	○	○	○	○	○	○	○	○	○	○	○	○	○	○	○	○	○	○
2022/ 6/26 04:12	雷注意報	○	○	○	○	○	○	○	○	○	○	○	○	○	○	○	○	○	○
2022/ 6/26 14:12	大雨注意報				●	●			●	●	●								
	雷注意報	○	○	○	○	○	○	○	○	○	○	○	○	○	○	○	○	○	○
2022/ 6/26 18:50	大雨注意報				解	解			解	解	解								
	雷注意報	○	○	○	○	○	○	○	○	○	○	○	○	○	○	○	○	○	○
2022/ 6/26 21:32	雷注意報	○	○	○	○	○	○	○	○	○	○	○	○	○	○	○	○	○	○
2022/ 6/27 21:07	雷注意報	解	解	解	解	解	解	解	解	解	解	解	解	解	解	解	解	解	解
2022/ 6/28 10:12	雷注意報	●	●	●	●	●	●	●	●	●	●	●	●	●	●	●	●	●	●
2022/ 6/28 18:18	雷注意報	解	解	解	解	解	解	解	解	解	解	解	解	解	解	解	解	解	解
2022/ 6/30 10:13	雷注意報	●	●	●	●	●	●	●	●	●	●	●	●	●	●	●	●	●	●
2022/ 6/30 20:11	雷注意報	解	解	解	解	解	解	解	解	解	解	解	解	解	解	解	解	解	解

松江・浜田・西郷の観測値の月別順位の更新（5位以内）

2022年（令和4年）6月

気象官署 特別地域気象観測所	要素名	観測値	起日	月の順位	従来の同順位値	起日
松江	日最大10分間降水量	13.0 mm	2022年6月24日	3	13.0 mm	2020年6月13日
松江	日最高気温の高い方から	35.1 °C	2022年6月28日	1	35.0 °C	2020年6月9日
松江	日最高気温の高い方から	34.8 °C	2022年6月23日	3	34.3 °C	1958年6月27日
松江	月平均気温の高い方から	23.4 °C	2022年6月	1	23.3 °C	2005年6月
松江	日最低気温の高い方から	26.6 °C	2022年6月28日	1	26.5 °C	2005年6月27日
松江	日最低気温の高い方から	25.9 °C	2022年6月29日	4	25.3 °C	1997年6月26日
浜田	日最大10分間降水量	16.5 mm	2022年6月24日	2	15.5 mm	1999年6月29日
浜田	日最高気温の高い方から	33.8 °C	2022年6月23日	2	33.3 °C	1898年6月29日
浜田	日最高気温の高い方から	33.7 °C	2022年6月28日	3	33.1 °C	1944年6月25日
浜田	日最小相対湿度	23 %	2022年6月1日	3	23 %	2009年6月2日
浜田	月平均気温の高い方から	23.0 °C	2022年6月	1	23.0 °C	1894年6月
西郷	日最高気温の高い方から	32.2 °C	2022年6月28日	1	31.6 °C	1997年6月27日
西郷	日最高気温の高い方から	31.8 °C	2022年6月29日	2	31.5 °C	2005年6月25日
西郷	日最高気温の高い方から	31.3 °C	2022年6月30日	5	30.9 °C	1958年6月26日
西郷	月平均気温の高い方から	21.7 °C	2022年6月	3	21.7 °C	1979年6月
西郷	日最低気温の高い方から	26.4 °C	2022年6月29日	1	26.1 °C	2005年6月27日

月別の地域気象観測所観測値更新（1位）

2022年（令和4年）6月

地域気象観測所	要素名	観測値	起日	月の順位	従来の同順位値	起日
西郷岬	日最高気温の高い方から	31.4 °C	2022年6月29日	1	30.7 °C	2020年6月9日
海士	日最高気温の高い方から	32.8 °C	2022年6月29日	1	31.6 °C	2020年6月9日
斐川	日最高気温の高い方から	34.3 °C	2022年6月23日	1	33.2 °C	2014年6月2日
川本	日最高気温の高い方から	34.9 °C	2022年6月29日	1	34.8 °C	2011年6月25日
益田	日最高気温の高い方から	36.1 °C	2022年6月29日	1	35.9 °C	2004年6月20日
高津	日最高気温の高い方から	34.9 °C	2022年6月29日	1	34.4 °C	2004年6月20日
津和野	日最高気温の高い方から	35.8 °C	2022年6月30日	1	35.2 °C	2018年6月25日
吉賀	日最高気温の高い方から	35.1 °C	2022年6月30日	1	33.0 °C	2020年6月23日

* 要素は、日最大風速・風向、日降水量、日最大1時間降水量、月最深積雪、月降水量の多い方から、日最高気温の高い方から、日最低気温の低い方から。

月別気象情報発表状況

2022年（令和4年）6月

情報名	号数	発表時刻
大雨に関する島根県気象情報	第1号	06/18 18:49
大雨に関する島根県気象情報	第2号	06/18 20:09
大雨と突風及び落雷に関する島根県気象情報	第1号	06/24 05:30
大雨と突風及び落雷に関する島根県気象情報	第2号	06/24 17:27
大雨と突風及び落雷に関する島根県気象情報	第3号	06/24 20:25
大雨と突風及び落雷に関する島根県気象情報	第4号	06/24 22:50
大雨と突風及び落雷に関する島根県気象情報	第5号	06/25 05:35
突風と落雷に関する島根県気象情報	第6号	06/25 16:25
突風と落雷に関する島根県気象情報	第7号	06/26 05:18
突風と落雷に関する島根県気象情報	第8号	06/26 16:15

竜巻注意情報発表状況

2022年(令和4年)6月

情報の種類	号数	発表日時
該当事項なし		

県内で震度1以上を観測した地震

発震時		震源地名	深さ km	マグニチュード	県内の最大震度(震度2以上のときの最大震度観測点)
月日	時分				
6月7日	11:33	山口県東部	6	3.8	震度1:
6月17日	00:51	徳島県南部	45	4.9	震度1:

2022/ 7/12 04:17	大雨注意報					○	○	○		○	○	○								
	雷注意報	○	○	○	○	○	○	○	○	○	○	○	○	○	○	○	○	○	○	○
	高潮注意報	●	●	●				●				●	●	●						
2022/ 7/12 08:16	大雨注意報	●			○	○	○		○	○	○									
	雷注意報	○	○	○	○	○	○	○	○	○	○	○	○	○	○	○	○	○	○	○
	高潮注意報	○	○	○				○				○	○	○						
2022/ 7/12 11:41	大雨注意報	解			解	解	解		解	解	解									
	雷注意報	○	○	○	○	○	○	○	○	○	○	○	○	○	○	○	○	○	○	○
	高潮注意報	解	解	解				解				解	解	解						
2022/ 7/12 16:07	雷注意報	解	解	解	解	解	解	解	解	解	解	解	解	解	解	解	解	解	解	
2022/ 7/13 04:14	高潮注意報							●				●	●	●						
2022/ 7/13 14:45	高潮注意報							解				解	解	解						
2022/ 7/13 16:19	大雨注意報	●		●	●	●	●	●		●	●	●	●	●	●	●	●	●	●	●
	雷注意報	●	●	●	●	●	●	●	●	●	●	●	●	●	●	●	●	●	●	●
2022/ 7/14 04:10	大雨注意報	○		○	○	○		○		○	○	○								○
	雷注意報	○	○	○	○	○	○	○	○	○	○	○	○	○	○	○	○	○	○	○
	強風注意報											●	●	●	●	●				
	高潮注意報	●	●	●				●				●	●	●			●	●	●	●
2022/ 7/14 04:45	大雨警報											浸	浸							
	大雨注意報	○		○	○	○		○		○				○						○
	雷注意報	○	○	○	○	○	○	○	○	○	○	○	○	○	○	○	○	○	○	○
	強風注意報																			
	高潮注意報	○	○	○				○				○	○	○			○	○	○	○
2022/ 7/14 05:02	大雨警報											浸	浸							
	大雨注意報	○		○	○	○		○		○				○						○
	雷注意報	○	○	○	○	○	○	○	○	○	○	○	○	○	○	○	○	○	○	○
	強風注意報											○	○	○	○	○				
	洪水注意報											●	●							
2022/ 7/14 07:21	高潮注意報	○	○	○				○				○	○	○					○	○
2022/ 7/14 08:32	大雨注意報	○		○	○	○		○		○	○	○							●	
	雷注意報	○	○	○	○	○	○	○	○	○	○	○	○	○	○	○	○	○	○	○
	強風注意報											○	○	○	○	○				
	洪水注意報																			
	高潮注意報	○	○	○				○				○	○	○			○	○	○	○
2022/ 7/14 10:14	大雨注意報	○		○	○	○		○		○	○	○								○
	雷注意報	○	○	○	○	○	○	○	○	○	○	○	○	○	○	○	○	○	○	○
	強風注意報											○	○	○	○	○				
	洪水注意報																			
	高潮注意報	○	○	○				○				○	○	○			○	○	○	○
2022/ 7/14 13:47	大雨警報																			
	大雨注意報	○		○	○	○		○		○	○	○							●	解
	雷注意報	○	○	○	○	○	○	○	○	○	○	○	○	○	○	○	○	○	○	○
	強風注意報											○	○	○	○	○				
	洪水注意報																		●	
2022/ 7/14 14:36	高潮注意報	○	○	○				○				○	○	○			○	○	○	○
2022/ 7/14 15:18	大雨警報											土		土浸						
	大雨注意報	○		○	○	○		○		○	○	○								○
	雷注意報	○	○	○	○	○	○	○	○	○	○	○	○	○	○	○	○	○	○	○
	強風注意報											○	○	○	○	○				
	洪水注意報																			
2022/ 7/14 15:28	高潮注意報	○	○	○				○				○	○	○			○	○	○	○
2022/ 7/14 16:18	大雨警報											土		土浸	浸					
	大雨注意報	○		○	○	○		○		○	○	○								解
	雷注意報	○	○	○	○	○	○	○	○	○	○	○	○	○	○	○	○	○	○	○
	強風注意報											解	解	解	解	解				
	洪水注意報																			
2022/ 7/14 18:09	高潮注意報	解	解	解			解				解	解	解						解	
2022/ 7/14 20:10	大雨警報											土		土						
	大雨注意報	○		○	○	○		○		○	○	○								○
	雷注意報	○	○	○	○	○	○	○	○	○	○	○	○	○	○	○	○	○	○	○
	洪水注意報																			
2022/ 7/15 04:30	大雨注意報	解		解	解	解		解	解	解	解	▼	解	▼	解					
	雷注意報	○	○	○	○	○	○	○	○	○	○	○	○	○	○	○	○	○	○	○
	洪水注意報																			
2022/ 7/15 10:25	大雨注意報	○		○	○	○		○		○	○	○								○
	雷注意報	○	○	○	○	○	○	○	○	○	○	○	○	○	○	○	○	○	○	○
	高潮注意報	○	○	○				○				○	○	○			○	○	○	○

2022/ 7/17 03:13	大雨注意報	●		●															
	雷注意報	○	○	○	○	○	○	○	○	○	○	○	○	○	○	○	○	○	○
	洪水注意報	●		●															
2022/ 7/17 03:18	大雨警報	●																	
	大雨注意報			○															
	雷注意報	○	○	○	○	○	○	○	○	○	○	○	○	○	○	○	○	○	○
2022/ 7/17 05:42	洪水注意報	○		○															
	大雨注意報	▼		○															
	雷注意報	○	○	○	○	○	○	○	○	○	○	○	○	○	○	○	○	○	○
2022/ 7/17 07:05	洪水注意報	○		○															
	大雨注意報	解		解															
	雷注意報	○	○	○	○	○	○	○	○	○	○	○	○	○	○	○	○	○	○
2022/ 7/17 18:04	洪水注意報	解		解															
	大雨注意報	○	○	○	○	○	○	○	○	○	○	○	○	○	○	○	○	○	○
	高潮注意報	●	●	●				●			●	●	●						
2022/ 7/18 07:43	雷注意報	●	●	●	●	●	●	●	●	●	●	●	●	●	●	●	●	●	●
	高潮注意報																		
	大雨注意報	●	●	●	●	●	●	●	●	●	●	●	●	●				●	●
2022/ 7/18 16:06	雷注意報	○	○	○	○	○	○	○	○	○	○	○	○	○	○	○	○	○	○
	洪水注意報																		
	高潮注意報																		
2022/ 7/18 18:11	大雨注意報	○	○	○	○	○	○	○	○	○	○	○	○	○	○	○	○	○	○
	雷注意報	○	○	○	○	○	○	○	○	○	○	○	○	○	○	○	○	○	○
	高潮注意報							解			解	解	解						
2022/ 7/18 21:42	大雨注意報	○	○	○	○	○	○	○	○	○	○	○	○	○	○	○	○	○	○
	雷注意報	○	○	○	○	○	○	○	○	○	○	○	○	○	○	○	○	○	○
	洪水注意報			●															
2022/ 7/18 22:29	大雨注意報	○	○	○	○	○	○	○	○	○	○	○	○	○	○	○	○	○	○
	雷注意報	○	○	○	○	○	○	○	○	○	○	○	○	○	○	○	○	○	○
	洪水注意報			○															
2022/ 7/19 00:34	大雨警報																		
	大雨注意報	○	○	○	○	○	○	○	○	○	○	○	○	○	○	○	○	○	○
	雷注意報	○	○	○	○	○	○	○	○	○	○	○	○	○	○	○	○	○	○
2022/ 7/19 01:07	洪水注意報																		
	大雨警報																		
	大雨注意報	○	○	○	○	○	○	○	○	○	○	○	○	○	○	○	○	○	○
2022/ 7/19 01:39	雷注意報	○	○	○	○	○	○	○	○	○	○	○	○	○	○	○	○	○	○
	洪水注意報			○															
	大雨警報																		
2022/ 7/19 02:39	洪水警報																		
	大雨注意報	○	○	○	○	○	○	○	○	○	○	○	○	○	○	○	○	○	○
	雷注意報	○	○	○	○	○	○	○	○	○	○	○	○	○	○	○	○	○	○
2022/ 7/19 03:08	洪水注意報			○															
	大雨警報																		
	洪水警報																		
2022/ 7/19 04:19	大雨注意報	○	○	○	○	○	○	○	○	○	○	○	○	○	○	○	○	○	○
	雷注意報	○	○	○	○	○	○	○	○	○	○	○	○	○	○	○	○	○	○
	洪水注意報			○															
2022/ 7/19 05:08	高潮注意報	●	●																
	大雨警報																		
	洪水警報																		
2022/ 7/19 05:40	大雨注意報	○	○	○	○	○	○	○	○	○	○	○	○	○	○	○	○	○	○
	雷注意報	○	○	○	○	○	○	○	○	○	○	○	○	○	○	○	○	○	○
	洪水注意報			○															
2022/ 7/19 05:57	高潮注意報	○	○																
	大雨警報																		
	洪水警報																		
2022/ 7/19 07:01	大雨注意報	○	○	○	○	○	○	○	○	○	○	○	○	○	○	○	○	○	○
	雷注意報	○	○	○	○	○	○	○	○	○	○	○	○	○	○	○	○	○	○
	洪水注意報	○	○	○	○	○	○	○	○	○	○	○	○	○	○	○	○	○	○

2022/ 7/22 14:51	雷注意報	○	○	○	○	○	○	○	○	○	○	○	○	○	○	○	○	○	○			
	強風注意報	○	○	○														○	○	○	○	
	波浪注意報																	○	○	○	○	
	高潮注意報	解	解	解																		
2022/ 7/22 15:48	雷注意報	○	○	○	○	○	○	○	○	○	○	○	○	○	○	○	○	○	○	○		
	強風注意報	解	解	解														解	解	解	解	
	波浪注意報																		○	○	○	○
2022/ 7/22 20:25	雷注意報	解	解	解	解	解	解	解	解	解	解	解	解	解	解	解	解	○	○	○	○	
	波浪注意報																		○	○	○	○
2022/ 7/23 03:12	波浪注意報																		解	解	解	解
2022/ 7/25 10:18	雷注意報	●	●	●	●	●	●	●	●	●	●	●	●	●	●	●	●	●	●	●	●	●
2022/ 7/25 20:38	雷注意報	解	解	解	解	解	解	解	解	解	解	解	解	解	解	解	解					
2022/ 7/26 10:13	雷注意報	●	●	●	●	●	●	●	●	●	●	●	●	●	●	●	●	●	●	●	●	●
2022/ 7/26 20:17	雷注意報	解	解	解	解	解	解	解	解	解	解	解	解	解	解	解	解					
2022/ 7/27 10:12	雷注意報	●	●	●	●	●	●	●	●	●	●	●	●	●	●	●	●	●	●	●	●	●
2022/ 7/27 13:01	大雨注意報				●	●	●															
	雷注意報	○	○	○	○	○	○	○	○	○	○	○	○	○	○	○	○	○	○	○	○	○
2022/ 7/27 14:48	大雨注意報				○	○	○	●	●	●												
	雷注意報	○	○	○	○	○	○	○	○	○	○	○	○	○	○	○	○	○	○	○	○	○
2022/ 7/27 16:15	大雨注意報				○	○	○	○	○	○												
	雷注意報	○	○	○	○	○	○	○	○	○	○	○	○	○	○	○	○	○	○	○	○	○
	洪水注意報							●	●													
2022/ 7/27 17:27	大雨注意報				○	○	○	○	○	○	●											
	雷注意報	○	○	○	○	○	○	○	○	○	○	○	○	○	○	○	○	○	○	○	○	○
	洪水注意報									○	○	●										
2022/ 7/27 18:52	大雨注意報				解	○	解	解	○	解	○											
	雷注意報	○	○	○	○	○	○	○	○	○	○	○	○	○	○	○	○	○	○	○	○	○
	洪水注意報								解	解	解											
2022/ 7/27 20:15	大雨注意報				解				解	解	解											
	雷注意報	解	解	解	解	解	解	解	解	解	解	解	解	解	解	解	解	●	●	●	●	
2022/ 7/28 10:11	雷注意報	●	●	●	●	●	●	●	●	●	●	●	●	●	●	●	●	●	●	●	●	●
2022/ 7/28 13:41	大雨注意報	●			●																	
	雷注意報	○	○	○	○	○	○	○	○	○	○	○	○	○	○	○	○	○	○	○	○	○
2022/ 7/28 14:45	大雨注意報	○			●	○																
	雷注意報	○	○	○	○	○	○	○	○	○	○	○	○	○	○	○	○	○	○	○	○	○
2022/ 7/28 15:38	大雨注意報	解			○	○																
	雷注意報	○	○	○	○	○	○	○	○	○	○	○	○	○	○	○	○	○	○	○	○	○
2022/ 7/28 18:12	大雨注意報				○	○					●											
	雷注意報	○	○	○	○	○	○	○	○	○	○	○	○	○	○	○	○	○	○	○	○	○
2022/ 7/28 20:03	大雨注意報				○	○																
	雷注意報	○	○	○	○	○	○	○	○	○	○	○	○	○	○	○	○	○	○	○	○	○
	洪水注意報										●											
2022/ 7/28 20:37	大雨注意報				解	解				解												
	雷注意報	解	解	解	解	解	解	解	解	解	解	解	解	解	解	解	解	解	解	解	解	解
	洪水注意報										○											
2022/ 7/28 21:11	洪水注意報									解												
2022/ 7/29 10:10	雷注意報	●	●	●	●	●	●	●	●	●	●	●	●	●	●	●	●	●	●	●	●	●
2022/ 7/29 18:12	雷注意報	解	解	解	解	解	解	解	解	解	解	解	解	解	解	解	解	解	解	解	解	
2022/ 7/31 06:15	高潮注意報								●													
2022/ 7/31 15:27	高潮注意報							解					解	解	解							

松江・浜田・西郷の観測値の月別順位の更新（5位以内）

2022年(令和4年)7月

気象官署 特別地域気象観測所	要素名	観測値	起日	月の順位	従来の同順位値	起日
松江	日最高気温の高い方から	36.4 °C	2022年7月2日	4	36.4 °C	2018年7月22日
松江	日最低気温の高い方から	27.6 °C	2022年7月31日	5	27.6 °C	1989年7月28日

月別の地域気象観測所観測値更新（1位）

2022年(令和4年)7月

地域気象観測所	要素名	観測値	起日	月の順位	従来の同順位値	起日
斐川	日最高気温の高い方から	36.3 °C	2022年7月29日	1	36.1 °C	2018年7月22日
横田	日最高気温の高い方から	35.6 °C	2022年7月2日	1	35.4 °C	2018年7月20日
弥栄	日最高気温の高い方から	35.0 °C	2022年7月2日	1	34.6 °C	2018年7月20日

* 要素は、日最大風速・風向、日降水量、日最大1時間降水量、月最深積雪、月降水量の多い方から、日最高気温の高い方から、日最低気温の低い方から。

月別気象情報発表状況

2022年(令和4年)7月

情報名	号数	発表時刻
大雨に関する島根県気象情報	第1号	07/08 05:35
大雨に関する島根県気象情報	第2号	07/08 17:00
大雨に関する島根県気象情報	第3号	07/09 05:10
大雨に関する島根県気象情報	第4号	07/09 16:41
大雨に関する島根県気象情報	第1号	07/11 05:35
大雨に関する島根県気象情報	第2号	07/11 16:49
大雨に関する島根県気象情報	第3号	07/12 05:32
大雨に関する島根県気象情報	第1号	07/13 10:25
大雨に関する島根県気象情報	第2号	07/13 16:01
大雨に関する島根県気象情報	第3号	07/14 05:50
大雨に関する島根県気象情報	第4号	07/14 07:36
大雨に関する島根県気象情報	第5号	07/14 11:11
大雨に関する島根県気象情報	第6号	07/14 14:24
大雨と突風及び降ひょうに関する島根県気象情報	第7号	07/14 16:57
大雨と突風及び降ひょうに関する島根県気象情報	第8号	07/14 18:36
大雨と突風及び降ひょうに関する島根県気象情報	第9号	07/14 20:36
大雨と突風及び降ひょうに関する島根県気象情報	第10号	07/15 05:45
大雨と突風及び降ひょうに関する島根県気象情報	第11号	07/15 17:06
大雨と突風及び降ひょうに関する島根県気象情報	第12号	07/16 05:02
大雨と突風及び降ひょうに関する島根県気象情報	第13号	07/16 14:16
大雨と突風及び降ひょうに関する島根県気象情報	第14号	07/16 17:12
大雨と突風及び降ひょうに関する島根県気象情報	第15号	07/16 19:48
大雨に関する島根県気象情報	第16号	07/17 03:47
大雨に関する島根県気象情報	第17号	07/17 06:15
大雨に関する島根県気象情報	第1号	07/17 17:06
大雨に関する島根県気象情報	第2号	07/18 05:43
大雨と突風及び落雷に関する島根県気象情報	第3号	07/18 16:57
大雨と突風及び落雷に関する島根県気象情報	第4号	07/19 02:03
大雨と突風及び落雷に関する島根県気象情報	第5号	07/19 06:09
大雨と突風及び落雷に関する島根県気象情報	第6号	07/19 11:15
大雨と突風及び落雷に関する島根県気象情報	第7号	07/19 17:32
大雨と突風及び落雷に関する島根県気象情報	第8号	07/19 20:22
大雨に関する島根県気象情報	第1号	07/20 16:39
大雨と突風及び落雷に関する島根県気象情報	第2号	07/21 05:31
大雨と突風及び落雷に関する島根県気象情報	第3号	07/21 14:45

竜巻注意情報発表状況

2022年(令和4年)7月

情報の種類	号数	発表日時
該当事項なし		

県内で震度1以上を観測した地震

発震時		震源地名	深さ km	マグニチュード	県内の最大震度(震度2以上のときの最大震度観測点)
月日	時分				
7月20日	21:10	鳥取県西部	14	3.4	震度1:

2022/ 8/29 14:11	高潮注意報												解	解	解							
2022/ 8/30 04:11	高潮注意報												●	●	●							
2022/ 8/30 14:25	高潮注意報												解	解	解							
2022/ 8/31 04:27	雷注意報	●	●	●	●	●	●	●	●	●	●	●	●	●	●	●	●	●	●	●	●	
2022/ 8/31 12:49	大雨注意報	●		●				●					●	●	●							
	雷注意報	○	○	○	○	○	○	○	○	○	○	○	○	○	○	○	○	○	○	○	○	
2022/ 8/31 17:03	大雨注意報	○	○	○	○	○	○	○	○	○	○	○	○	○	○	○	○	○	○	○	○	
	雷注意報	○	○	○	○	○	○	○	○	○	○	○	○	○	○	○	○	○	○	○	○	
2022/ 8/31 19:23	大雨注意報	解		解				解					解	解	解							
	雷注意報	○	○	○	○	○	○	○	○	○	○	○	○	○	○	○	○	○	○	○	○	

松江・浜田・西郷の観測値の月別順位の更新（5位以内）

2022年(令和4年)8月

気象官署 特別地域気象観測所	要素名	観測値	起日	月の順位	従来の同順位値	起日
松江	日最低気温の高い方から	28.6 °C	2022年8月1日	2	28.6 °C	1994年8月11日
浜田	日最低気温の高い方から	28.9 °C	2022年8月15日	1	28.7 °C	2020年8月10日
浜田	日最低気温の高い方から	28.8 °C	2022年8月12日	2	28.5 °C	2002年8月7日
西郷	日最低気温の高い方から	28.4 °C	2022年8月15日	3	28.4 °C	2017年8月24日

月別の地域気象観測所観測値更新（1位）

2022年(令和4年)8月

地域気象観測所	要素名	観測値	起日	月の順位	従来の同順位値	起日
海士	日最高気温の高い方から	35.9 °C	2022年8月1日	1	35.9 °C	2010年8月5日
吉賀	日最大1時間降水量	66.5 mm	2022年8月5日	1	52 mm	2007年8月19日

* 要素は、日最大風速・風向、日降水量、日最大1時間降水量、月最深積雪、月降水量の多い方から、日最高気温の高い方から、日最低気温の低い方から。

月別気象情報発表状況

2022年(令和4年)8月

情報名	号数	発表時刻
大雨に関する島根県気象情報	第1号	08/05 10:47
大雨に関する島根県気象情報	第2号	08/05 15:20
大雨に関する島根県気象情報	第1号	08/13 02:24
大雨に関する島根県気象情報	第1号	08/13 04:56
大雨に関する島根県気象情報	第1号	08/14 04:04
大雨に関する島根県気象情報	第2号	08/14 06:20
大雨に関する島根県気象情報	第3号	08/14 11:36
大雨に関する島根県気象情報	第4号	08/14 15:12
大雨と突風及び落雷に関する島根県気象情報	第1号	08/15 16:51
大雨と突風及び落雷に関する島根県気象情報	第2号	08/16 06:04
大雨と突風及び落雷に関する島根県気象情報	第3号	08/16 10:38
大雨と突風及び落雷に関する島根県気象情報	第4号	08/16 16:47
大雨と突風及び落雷に関する島根県気象情報	第5号	08/17 04:58
大雨と突風及び落雷に関する島根県気象情報	第6号	08/17 16:54
大雨と突風及び落雷に関する島根県気象情報	第7号	08/18 01:51
大雨に関する島根県気象情報	第1号	08/19 16:39
大雨に関する島根県気象情報	第2号	08/20 05:17
大雨に関する島根県気象情報	第3号	08/20 16:45
大雨に関する島根県気象情報	第4号	08/21 04:18
大雨に関する島根県気象情報	第1号	08/31 05:59
大雨に関する島根県気象情報	第2号	08/31 16:44

竜巻注意情報発表状況

2022年(令和4年)8月

情報の種類	号数	発表日時
島根県竜巻注意情報	第1号	08/13 14:23

県内で震度1以上を観測した地震

発震時		震源地名	深さ km	マグニチュード	県内の最大震度(震度2以上のときの最大震度観測点)
月日	時分				
8月15日	19:56	鳥取県中部	11	3.7	震度1:
8月16日	16:04	島根県西部	12	3.4	震度2: 江津市江津町*, 江津市桜江町川戸*
8月23日	14:09	島根県西部	15	2.3	震度1:
8月26日	07:06	島根県東部	4	2.5	震度1:

*がついている地点は地方公共団体または国立研究開発法人防災科学技術研究所の震度観測点である。

9月

●：発表 ◇：特別警報から警報 ▼：特別警報から注意報 ▲：警報から注意報 ○：継続 解：解除
 浸：浸水害 土：土砂災害 土浸：土砂災害、浸水害 斜体字：発表 下線：特別警報から警報

令和4年9月

発表時刻	警報・注意報	松江市	安来市	出雲市	雲南市	奥出雲町	飯南町	大田市	川本町	美郷町	邑南町	浜田市	江津市	益田市	津和野町	吉賀町	海士町	西ノ島町	知夫村	隠岐の島町
2022/ 9/ 1 00:08	雷注意報 高潮注意報	○	○	○	○	○	○	○	○	○	○	○	○	○	○	○	○	○	○	○
2022/ 9/ 1 03:24	雷注意報 高潮注意報	○	○	○	○	○	○	○	○	○	○	○	○	○	○	○	解	解	解	解
2022/ 9/ 1 04:46	大雨注意報 雷注意報 高潮注意報	○	○	○	●	●	○	○	○	○	○	○	○	○	○	○	○	○	○	○
2022/ 9/ 1 06:32	大雨注意報 雷注意報 高潮注意報	○	○	○	○	○	○	○	○	○	○	○	○	○	○	○	○	○	○	○
2022/ 9/ 1 16:08	大雨注意報 雷注意報	○	○	○	○	○	○	○	●	●	○	○	○	○	○	○	○	○	○	○
2022/ 9/ 1 20:32	大雨注意報 雷注意報	○	○	○	○	○	○	○	○	○	○	○	○	○	○	○	○	○	○	○
2022/ 9/ 2 04:13	大雨注意報 雷注意報 強風注意報	○	○	○	解	解	解	解	解	解	解	解	解	解	解	解	解	解	解	解
2022/ 9/ 2 16:15	強風注意報			○																
2022/ 9/ 2 20:04	大雨注意報 強風注意報			解		●														
2022/ 9/ 2 22:05	大雨注意報 洪水注意報					○														
2022/ 9/ 2 23:36	大雨注意報 雷注意報 洪水注意報	●	●	●	●	●	●	●	●	●	●	●	●	●	●	●	○	○	○	○
2022/ 9/ 3 00:21	大雨注意報 雷注意報 洪水注意報	○	○	○	○	○	○	○	○	○	○	○	○	○	○	○	○	○	○	○
2022/ 9/ 3 00:46	大雨警報 大雨注意報 雷注意報 洪水注意報	○	○	○	○	○	○	○	○	土	○	○	○	○	○	○	○	○	○	○
2022/ 9/ 3 01:06	大雨警報 大雨注意報 雷注意報 洪水注意報	○	○	○	○	○	○	○	○	土	○	○	○	○	○	○	○	○	○	○
2022/ 9/ 3 01:30	大雨警報 大雨注意報 雷注意報 洪水注意報	○	○	○	○	○	○	○	○	土	○	○	○	○	○	○	○	○	○	○
2022/ 9/ 3 02:06	大雨警報 大雨注意報 雷注意報 洪水注意報	○	○	○	○	○	○	○	○	土	○	○	○	○	○	○	○	○	○	○
2022/ 9/ 3 02:32	大雨警報 大雨注意報 雷注意報 洪水注意報	○	○	○	○	○	○	○	○	土	○	○	○	○	○	○	○	○	○	○
2022/ 9/ 3 02:49	大雨警報 洪水警報 大雨注意報 雷注意報 洪水注意報	○	○	○	○	○	○	○	○	土	○	○	○	○	○	○	○	○	○	○
2022/ 9/ 3 03:09	大雨警報 洪水警報 大雨注意報 雷注意報 洪水注意報	○	○	○	○	○	○	○	○	土	○	○	○	○	○	○	○	○	○	○
2022/ 9/ 3 03:15	大雨警報 洪水警報 大雨注意報 雷注意報 洪水注意報	○	○	○	○	○	○	○	○	土	○	○	○	○	○	○	○	○	○	○
2022/ 9/ 3 03:23	大雨警報 洪水警報 大雨注意報 雷注意報 洪水注意報	○	○	○	○	○	○	○	○	土	○	○	○	○	○	○	○	○	○	○
2022/ 9/ 3 03:47	大雨警報 洪水警報 大雨注意報 雷注意報 洪水注意報	○	○	○	○	○	○	○	○	土	○	○	○	○	○	○	○	○	○	○
2022/ 9/ 3 04:34	大雨警報 洪水警報 大雨注意報 雷注意報 洪水注意報	○	○	○	○	○	○	○	○	土	○	○	○	○	○	○	○	○	○	○

2022/ 9/19 20:48	大雨警報	土浸	土浸	土浸	土	土	土	土	土	土	土	土	土	土	土	土	土	土	土	土
	洪水警報																			
	暴風警報	○	○	○	○	○	○	○	○	○	○	○	○	○	○	○	○	○	○	○
	波浪警報	○		○									○	○	○				○	○
	大雨注意報																		○	○
	雷注意報	○	○	○	○	○	○	○	○	○	○	○	○	○	○	○	○	○	○	○
	洪水注意報		○		○	▼	○				○	○	○							
	高潮注意報	○	○	○									○	○	○				○	○
2022/ 9/19 21:12	大雨警報	土浸	土浸	土浸	土	土	土	土	土	土	土	土	土	土	土	土	土	土	土	土
	洪水警報																			
	暴風警報	○	○	○	○	○	○	○	○	○	○	○	○	○	○	○	○	○	○	○
	波浪警報	○		○									○	○	○				○	○
	大雨注意報																		○	○
	雷注意報	○	○	○	○	○	○	○	○	○	○	○	○	○	○	○	○	○	○	○
	洪水注意報		○		○	○	○		●		○	○	○							
	高潮注意報	○	○	○									○	○	○				○	○
2022/ 9/19 23:08	大雨警報				土	土				土	土	土	土		土	土	土			
	洪水警報										○				○	○				
	暴風警報	○	○	○	○	○	○	○	○	○	○	○	○	○	○	○	○	○	○	○
	波浪警報	○		○									○	○	○				○	○
	大雨注意報	▼	▼	▼			▼	▼						▼				解	解	解
	雷注意報	解	解	解	解	解	解	解	解	解	解	解	解	解	解	解	解	解	解	解
	洪水注意報		○		○	○	○				○	○	○				▼			▼
	高潮注意報	解	解	解					解				解	解	解			解	解	解
2022/ 9/20 02:09	大雨警報											土	土		土	土	土			
	波浪警報	○		○									○	○				○	○	
	大雨注意報	解	解	解	▼	▼	解	解	▼	▼				解						
	強風注意報	▼	▼	▼	▼	▼	▼	▼	▼	▼	▼	▼	▼	▼	▼	▼	▼	▼	▼	▼
洪水注意報		解		解	解	解			○	▼	解	解		▼	▼	解			解	
2022/ 9/20 04:08	大雨警報																			
	波浪警報	○		○									○	○	○			○	○	
	大雨注意報				解	解				解	解	▼								
	強風注意報	○	○	○	○	○	○	○	○	○	○	○	○	○	○	○	○	○	○	○
洪水注意報									解	解				○	解					
2022/ 9/20 06:17	大雨警報															土	土			
	波浪警報	○		○									○	○	○			○	○	
	大雨注意報										○	▼		▼				○	○	
	強風注意報	○	○	○	○	○	○	○	○	○	○	○	○	○	○	○	○	○	○	○
洪水注意報														○						
2022/ 9/20 06:32	大雨警報															土	土			
	波浪警報	○		○									○	○	○			○	○	
	大雨注意報												○	○	○					
	強風注意報	○	○	○	○	○	○	○	○	○	○	○	○	○	○	○	○	○	○	○
洪水注意報												●		○						
2022/ 9/20 08:23	波浪警報	○		○									○	○	○			○	○	
	大雨注意報											○	○	○	○	▼	▼			
	強風注意報	○	○	○	○	○	○	○	○	○	○	○	○	○	○	○	○	○	○	○
	洪水注意報														○	解				
2022/ 9/20 10:06	大雨注意報											解	解		解	解				
	強風注意報	解	解	解	解	解	解	解	解	解	解	解	解	解	解	解	解	解	解	
	波浪注意報	▼		▼				▼				▼	▼	▼			▼	▼	▼	
	洪水注意報												○							
2022/ 9/20 11:19	波浪注意報	○		○								○	○	○			○	○	○	
洪水注意報												解								
2022/ 9/21 04:14	波浪注意報	○		○								○	○	○			○	○	○	
2022/ 9/21 15:45	波浪注意報	解		解								解	解	解			解	解	解	
2022/ 9/23 10:09	雷注意報	●	●	●	●	●	●	●	●	●	●	●	●	●	●	●	●	●	●	
2022/ 9/23 16:05	雷注意報	解	解	解	解	解	解	解	解	解	解	解	解	解	解	解	解	解	解	
2022/ 9/27 02:06	雷注意報	●	●	●	●	●	●	●	●	●	●	●	●	●	●	●	●	●	●	
2022/ 9/27 04:03	雷注意報	○	○	○	○	○	○	○	○	○	○	○	○	○	○	○	○	○	○	
2022/ 9/27 16:10	雷注意報	○	○	○	○	○	○	○	○	○	○	○	○	○	○	○	○	○	○	
2022/ 9/27 22:08	雷注意報	解	解	解	解	解	解	解	解	解	解	解	解	解	解	解	解	解	解	
2022/ 9/29 06:32	濃霧注意報	●	●	●	●	●	●													
2022/ 9/29 10:04	濃霧注意報	解	解	解	解	解	解													
2022/ 9/30 03:58	濃霧注意報	●	●	●	●	●	●	●	●	●	●	●	●	●	●	●	●	●	●	
2022/ 9/30 09:52	濃霧注意報	解	解	解	解	解	解	解	解	解	解	解	解	解	解	解	解	解	解	

松江・浜田・西郷の観測値の月別順位の更新（5位以内）

2022年(令和4年)9月

気象官署 特別地域気象観測所	要素名	観測値	起日	月の順位	従来の同順位値	起日
浜田	日最大10分間降水量	20.5 mm	2022年9月3日	4	20.0 mm	2018年9月1日

月別の地域気象観測所観測値更新（1位）

2022年(令和4年)9月

地域気象観測所	要素名	観測値	起日	月の順位	従来の同順位値	起日
横田	日最大1時間降水量	64.5 mm	2022年9月12日	1	44 mm	2007年9月5日
波佐	日降水量	206.0 mm	2022年9月19日	1	205 mm	1979年9月4日
匹見	日降水量	222.5 mm	2022年9月19日	1	201 mm	2005年9月6日
吉賀	日降水量	223.0 mm	2022年9月19日	1	123.0 mm	2018年9月29日
吉賀	月降水量の多い方から	429.5 mm	2022年9月	1	392.5 mm	2018年9月
吉賀	日最大風速・風向	ENE 16.8 m/s	2022年9月19日	1	WSW 15.5 m/s	2019年9月23日

* 要素は、日最大風速・風向、日降水量、日最大1時間降水量、月最深積雪、月降水量の多い方から、日最高気温の高い方から、日最低気温の低い方から。

月別気象情報発表状況

2022年(令和4年)9月

情報名	号数	発表時刻
大雨に関する島根県気象情報	第3号	09/01 05:42
大雨に関する島根県気象情報	第4号	09/01 16:37
大雨に関する島根県気象情報	第1号	09/03 03:36
大雨に関する島根県気象情報	第2号	09/03 06:13
大雨に関する島根県気象情報	第3号	09/03 09:21
大雨に関する島根県気象情報	第4号	09/03 11:57
大雨に関する島根県気象情報	第5号	09/03 16:47
令和4年 台風第11号に関する島根県気象情報	第1号	09/04 17:36
令和4年 台風第11号に関する島根県気象情報	第2号	09/05 06:37
令和4年 台風第11号に関する島根県気象情報	第3号	09/05 17:30
令和4年 台風第11号に関する島根県気象情報	第4号	09/05 23:50
令和4年 台風第11号に関する島根県気象情報	第5号	09/06 06:05
令和4年 台風第11号に関する島根県気象情報	第6号	09/06 11:17
令和4年 台風第11号に関する島根県気象情報	第7号	09/06 16:39
令和4年 台風第14号に関する島根県気象情報	第1号	09/16 16:45
令和4年 台風第14号に関する島根県気象情報	第2号	09/17 17:16
令和4年 台風第14号に関する島根県気象情報	第3号	09/18 06:34
令和4年 台風第14号に関する島根県気象情報	第4号	09/18 11:26
令和4年 台風第14号に関する島根県気象情報	第5号	09/18 17:29
令和4年 台風第14号に関する島根県気象情報	第6号	09/18 19:34
令和4年 台風第14号に関する島根県気象情報	第7号	09/19 00:12
令和4年 台風第14号に関する島根県気象情報	第8号	09/19 03:30
令和4年 台風第14号に関する島根県気象情報	第9号	09/19 06:33
令和4年 台風第14号に関する島根県気象情報	第10号	09/19 11:46
令和4年 台風第14号に関する島根県気象情報	第11号	09/19 17:01
令和4年 台風第14号に関する島根県気象情報	第12号	09/19 17:21
令和4年 台風第14号に関する島根県気象情報	第13号	09/20 00:18
令和4年 台風第14号に関する島根県気象情報	第14号	09/20 05:30
令和4年 台風第14号に関する島根県気象情報	第15号	09/20 11:58

竜巻注意情報発表状況

2022年(令和4年)9月

情報の種類	号数	発表日時
該当事項なし		

県内で震度1以上を観測した地震

発震時		震源地名	深さ km	マグニチュード	県内の最大震度(震度2以上のときの最大震度観測点)
月日	時分				
9月8日	05:58	島根県東部	11	2.7	震度1:
9月18日	04:16	広島県北部	13	3.6	震度1:
9月19日	20:40	山口県北西沖	26	4.4	震度1:
9月26日	03:25	島根県西部	12	3.5	震度2: 江津市江津町*, 江津市桜江町川戸*

*がついている地点は地方公共団体または国立研究開発法人防災科学技術研究所の震度観測点である。

10月

発表時刻	警報・注意報	令和4年10月																		
		松江市	安来市	出雲市	雲南市	奥出雲町	飯南町	大田市	川本町	美郷町	邑南町	浜田市	江津市	益田市	津和野町	吉賀町	海士町	西ノ島町	知夫村	隠岐の島町
2022/10/ 1 07:11	濃霧注意報	●	●	●	●	●	●	●	●	●	●	●	●	●	●	●				
2022/10/ 1 10:05	濃霧注意報	○	○	○	○	○	○	○	○	○	○	○	○	○	○	○				
2022/10/ 4 01:23	強風注意報	●	●	●			●	●	●	●	●	●	●	●	●	●	●	●	●	●
	波浪注意報											●	●	●			●	●	●	●
2022/10/ 4 11:10	雷注意報	○	○	○					○	○	○	○	○	○	○	○	○	○	○	○
	強風注意報	○	○	○													○	○	○	○
2022/10/ 4 13:17	雷注意報	○	○	○	○	○	○	○	○	○	○	○	○	○	○	○	○	○	○	○
	強風注意報	○	○	○					○	○	○	○	○	○	○	○	○	○	○	○
2022/10/ 4 15:50	雷注意報	○	○	○	○	○	○	○	○	○	○	○	○	○	○	○	○	○	○	○
	強風注意報	○	○	○					○	○	○	○	○	○	○	○	○	○	○	○
2022/10/ 4 20:27	雷注意報	○	○	○																
	強風注意報	○	○	○																
2022/10/ 4 21:54	雷注意報	○	○	○																
	強風注意報	○	○	○																
2022/10/ 5 02:51	雷注意報	○	○	○																
	強風注意報	○	○	○																
2022/10/ 5 10:11	雷注意報	○	○	○																
	強風注意報	○	○	○																
2022/10/ 5 16:10	波浪注意報											○	○	○				○	○	○
2022/10/ 6 04:38	波浪注意報																			
2022/10/ 7 04:11	高潮注意報											●	●	●						
2022/10/ 7 10:13	雷注意報	●	●	●							●	●	●	●	●	●	●	●	●	●
	強風注意報	○	○	○																
2022/10/ 7 14:02	雷注意報	○	○	○																
	強風注意報	○	○	○																
2022/10/ 7 21:24	雷注意報	○	○	○																
	強風注意報	○	○	○																
2022/10/ 8 16:10	波浪注意報																			
2022/10/ 9 16:03	強風注意報	●	●	●							●	●	●	●	●	●	●	●	●	●
2022/10/10 04:10	雷注意報	○	○	○																
	強風注意報	○	○	○																
2022/10/10 14:22	雷注意報	○	○	○	●	●	●	○	○	○	○	○	○	○	○	○	○	○	○	○
	強風注意報	○	○	○																
2022/10/10 19:28	雷注意報	○	○	○																
	強風注意報	○	○	○																
2022/10/11 05:35	雷注意報	○	○	○																
	強風注意報	○	○	○																
2022/10/11 13:26	波浪注意報																			
2022/10/11 16:09	波浪注意報																			
2022/10/12 05:20	波浪注意報																			
2022/10/12 10:13	強風注意報			●													●	●	●	●
2022/10/12 16:11	波浪注意報																			
2022/10/12 16:11	高潮注意報																			
2022/10/15 04:13	濃霧注意報	●	●	●	●	●	●	●	●	●	●	●	●	●	●	●				
2022/10/15 09:34	濃霧注意報	○	○	○	○	○	○	○	○	○	○	○	○	○	○	○				
2022/10/16 04:35	濃霧注意報	○	○	○	○	○	○	○	○	○	○	○	○	○	○	○				
2022/10/16 08:03	濃霧注意報	○	○	○	○	○	○	○	○	○	○	○	○	○	○	○				
2022/10/17 16:05	波浪注意報	●	●	●																
2022/10/17 21:29	雷注意報	○	○	○	○	○	○	○	○	○	○	○	○	○	○	○	○	○	○	○
	強風注意報	○	○	○																
2022/10/18 04:13	雷注意報	○	○	○	○	○	○	○	○	○	○	○	○	○	○	○	○	○	○	○
	強風注意報	○	○	○																
2022/10/18 05:01	雷注意報	○	○	○	○	○	○	○	○	○	○	○	○	○	○	○	○	○	○	○
	強風注意報	○	○	○																
2022/10/18 08:07	雷注意報	○	○	○																
	強風注意報	○	○	○																
2022/10/18 15:51	波浪注意報																			
2022/10/18 15:51	高潮注意報																			
2022/10/19 04:08	雷注意報	○	○	○	○	○	○	○	○	○	○	○	○	○	○	○	○	○	○	○
2022/10/19 10:13	雷注意報	○	○	○	○	○	○	○	○	○	○	○	○	○	○	○	○	○	○	○
2022/10/19 16:17	雷注意報	○	○	○	○	○	○	○	○	○	○	○	○	○	○	○	○	○	○	○
2022/10/23 04:18	雷注意報	○	○	○	○	○	○	○	○	○	○	○	○	○	○	○	○	○	○	○
	濃霧注意報	●	●	●	●	●	●	●	●	●	●	●	●	●	●	●	●	●	●	●

2022/10/23 09:48	雷注意報	●	●	●	●	●	●	●	●	●	●	●	●	●	○	○	○	○
	濃霧注意報	解	解	解	解	解	解	解	解	解	解	解	解	解				
2022/10/23 17:39	雷注意報	○	○	○	○	○	○	○	○	○	○	○	○	○	○	○	○	○
	雷注意報	○	○	○	○	○	○	○	○	○	○	○	○	○	○	○	○	○
2022/10/23 20:12	強風注意報	●	●	●														
	波浪注意報														●	●	●	●
2022/10/23 20:23	大雨注意報			●														
	雷注意報	○	○	○	○	○	○	○	○	○	○	○	○	○	○	○	○	○
	強風注意報	○	○	○														
	波浪注意報														○	○	○	○
2022/10/23 23:11	大雨注意報			解														
	雷注意報	解	解	解	解	解	解	解	解	解	解	解	解	解	解	解	解	解
	強風注意報	解	解	解														
	波浪注意報	●		●			●			●	●	●			○	○	○	○
2022/10/24 04:09	雷注意報	●	●	●	●	●	●	●	●	●	●	●	●	●	●	●	●	●
	波浪注意報	解		解			解			解	解	解			解	解	解	解
2022/10/24 14:17	雷注意報	○	○	○	○	○	○	○	○	○	○	○	○	○	○	○	○	○
	洪水注意報			●														
2022/10/24 14:32	大雨注意報											●						
	雷注意報	○	○	○	○	○	○	○	○	○	○	○	○	○	○	○	○	○
2022/10/24 16:54	大雨注意報										解							
	雷注意報	○	○	○	○	○	○	○	○	○	○	○	○	○	○	○	○	○
	強風注意報	●	●	●			●	●	●	●	●	●	●	●	●	●	●	●
	波浪注意報	●		●			●			●	●	●			●	●	●	●
2022/10/24 22:30	洪水注意報			○														
	大雨注意報	●		●														
	雷注意報	○	○	○	○	○	○	○	○	○	○	○	○	○	○	○	○	○
	強風注意報	○	○	○			○	○	○	○	○	○	○	○	○	○	○	○
2022/10/25 05:34	波浪注意報	○	○	○			○			○	○	○	○	○	○	○	○	○
	大雨注意報	解		解														
	雷注意報	○	○	○	○	○	○	○	○	○	○	○	○	○	○	○	○	○
	強風注意報	○	○	○			○	○	○	○	○	○	○	○	○	○	○	○
2022/10/25 12:03	波浪注意報	○	○				○			○	○	○			○	○	○	○
	雷注意報	解	解	解	解	解	解	解	解	解	解	解	解	解	解	解	解	解
	強風注意報	解	解	解			解	解	解	解	解	解	解	解	解	解	解	解
2022/10/25 23:34	波浪注意報	○	○				○			○	○	○			○	○	○	
2022/10/28 04:06	雷注意報	解		解			解			解	解	解			解	解	解	解
	雷注意報														●	●	●	●
2022/10/28 06:18	濃霧注意報	●	●	●	●	●	●	●	●	●	●	●	●	●	○	○	○	○
	雷注意報	●	●	●	●	●	●	●	●	●	●	●	●	●	○	○	○	○
2022/10/28 09:55	濃霧注意報	解	解	解	解	解	解	解	解	解	解	解	解	解				
	雷注意報	解	解	解	解	解	解	解	解	解	解	解	解	解	解	解	解	解
2022/10/28 15:36	濃霧注意報						●	●	●	●	●	●	●	●	●	●	●	●
2022/10/29 06:08	濃霧注意報						解	解	解	解	解	解	解	解				
2022/10/29 10:11	濃霧注意報						解	解	解	解	解	解	解	解				
2022/10/31 04:07	濃霧注意報						●	●	●	●	●	●	●	●				
2022/10/31 09:51	濃霧注意報						解	解	解	解	解	解	解	解				

松江・浜田・西郷の観測値の月別順位の更新（5位以内）

2022年(令和4年)10月

気象官署 特別地域気象観測所	要素名	観測値	起日	月の順位	従来の同順位値	起日
該当事項なし						

月別の地域気象観測所観測値更新（1位）

2022年(令和4年)10月

地域気象観測所	要素名	観測値	起日	月の順位	従来の同順位値	起日
該当事項なし						

月別気象情報発表状況

2022年(令和4年)10月

情報名	号数	発表時刻
突風と降ひょう及び落雷に関する島根県気象情報	第1号	10/23 16:11
突風と降ひょう及び落雷に関する島根県気象情報	第2号	10/24 05:15
突風と降ひょう及び落雷に関する島根県気象情報	第3号	10/24 16:20
突風と降ひょう及び落雷に関する島根県気象情報	第4号	10/25 05:37

竜巻注意情報発表状況

2022年(令和4年)10月

情報の種類	号数	発表日時
島根県竜巻注意情報	第1号	10/23 19:18
島根県竜巻注意情報	第1号	10/24 18:13
島根県竜巻注意情報	第2号	10/24 19:08

県内で震度1以上を観測した地震

発震時		震源地名	深さ km	マグニチュード	県内の最大震度(震度2以上のときの最大震度観測点)
月日	時分				
10月2日	00:02	大隅半島東方沖	29	5.9	震度2:浜田市殿町*,益田市常盤町*,大田市仁摩町仁万*
10月11日	19:38	島根県東部	13	3.0	震度1:

*がついている地点は地方公共団体または国立研究開発法人防災科学技術研究所の震度観測点である。

2022/11/29 16:05	雷注意報	解	解	解	解	解	解	解	解	解	解	解	解	解	解	解	解	解	解
	強風注意報	○	○	○				○	○	○	○	○	○	○	○	○	○	○	○
	波浪注意報																●	●	●
2022/11/29 20:40	強風注意報	○	○	○				○	○	○	○	○	○	○	○	○	○	○	○
	波浪注意報	●		●				●				●	●	●		○	○	○	○
2022/11/30 16:06	強風注意報	解	解	解				解	解	解	解	解	解	解	解	解	解	解	解
	波浪注意報	○		○				○				○	○	○		○	○	○	○

松江・浜田・西郷の観測値の月別順位の更新（5位以内）

2022年(令和4年)11月

気象官署 特別地域気象観測所	要素名	観測値	起日	月の順位	従来の同順位値	起日
松江	月平均気温の高い方から	13.4 °C	2022年11月	3	13.3 °C	2015年11月
松江	月降水量の少ない方から	51.0 mm	2022年11月	4	55.5 mm	1994年11月
松江	月間日照時間の多い方から	171.2 時間	2022年11月	1	170.8 時間	1968年11月
浜田	日最高気温の高い方から	26.6 °C	2022年11月29日	5	26.0 °C	1950年11月4日
浜田	月平均気温の高い方から	14.5 °C	2022年11月	4	14.3 °C	2015年11月
浜田	月間日照時間の多い方から	180.2 時間	2022年11月	1	162.6 時間	1954年11月
西郷	月間日照時間の多い方から	153.0 時間	2022年11月	3	151.5 時間	1984年11月

月別の地域気象観測所観測値更新（1位）

2022年(令和4年)11月

地域気象観測所	要素名	観測値	起日	月の順位	従来の同順位値	起日
益田	日最大風速・風向	SSE 10.9 m/s	2022年11月29日	1	S 10 m/s	1997年11月25日
吉賀	日最大風速・風向	ENE 13.0 m/s	2022年11月13日	1	ENE 13 m/s	2007年11月22日

* 要素は、日最大風速・風向、日降水量、日最大1時間降水量、月最深積雪、月降水量の多い方から、日最高気温の高い方から、日最低気温の低い方から。

月別気象情報発表状況

2022年(令和4年)11月

情報名	号数	発表時刻
突風と落雷に関する島根県気象情報	第1号	11/25 16:08
雪に関する島根県気象情報	第1号	11/29 11:03

竜巻注意情報発表状況

2022年(令和4年)11月

情報の種類	号数	発表日時
該当事項なし		

県内で震度 1 以上を観測した地震

発震時		震源地名	深さ km	マグニチュード	県内の最大震度（震度 2 以上のときの最大震度観測点）
月日	時分				
11月1日	14:18	島根県東部	8	3.4	震度 2：雲南市大東町大東, 雲南市吉田町吉田*, 奥出雲町三成*
11月14日	17:08	三重県南東沖	362	6.4	震度 1：
11月20日	12:06	島根県東部	8	3.1	震度 2：安来市伯太町東母里*

*がついている地点は地方公共団体または国立研究開発法人防災科学技術研究所の震度観測点である。

2022/12/29 15:30	波浪注意報	○		○				○				○	○	○		○	○	○	○
	なだれ注意報				○	○													
2022/12/29 21:25	波浪注意報	○		○			解			解	解	解			○	○	○	○	
	なだれ注意報				○	○													
2022/12/30 04:04	波浪注意報	解		解											○	○	○	○	
	なだれ注意報				○	○													
2022/12/30 10:12	波浪注意報														解	解	解	解	
	なだれ注意報				○	○													
2022/12/31 10:11	なだれ注意報				○	○													

松江・浜田・西郷の観測値の月別順位の更新（5位以内）

2022年(令和4年)12月

気象官署 特別地域気象観測所	要素名	観測値	起日	月の順位	従来の同順位値	起日
該当事項なし						

月別の地域気象観測所観測値更新（1位）

2022年(令和4年)12月

地域気象観測所	要素名	観測値	起日	月の順位	従来の同順位値	起日
該当事項なし						

月別気象情報発表状況

2022年(令和4年)12月

情報名	号数	発表時刻
突風と落雷に関する島根県気象情報	第1号	12/12 10:50
高波と風雪に関する島根県気象情報	第1号	12/14 04:26
高波と風雪に関する島根県気象情報	第2号	12/14 10:56
大雪に関する島根県気象情報	第1号	12/16 16:29
大雪に関する島根県気象情報	第2号	12/17 05:35
大雪に関する島根県気象情報	第3号	12/17 16:46
大雪に関する島根県気象情報	第4号	12/18 05:35
大雪に関する島根県気象情報	第5号	12/18 16:42
大雪に関する島根県気象情報	第6号	12/19 00:54
大雪に関する島根県気象情報	第7号	12/19 04:37
大雪に関する島根県気象情報	第8号	12/19 11:12
大雪と高波に関する島根県気象情報	第1号	12/20 16:38
大雪と高波及び風雪に関する島根県気象情報	第2号	12/21 17:10
大雪と高波及び風雪に関する島根県気象情報	第3号	12/22 06:19
大雪と高波及び風雪に関する島根県気象情報	第4号	12/22 17:06
大雪と高波及び風雪に関する島根県気象情報	第5号	12/23 04:45
大雪と高波及び突風に関する島根県気象情報	第6号	12/23 16:43
高波と大雪に関する島根県気象情報	第7号	12/24 05:10

竜巻注意情報発表状況

2022年(令和4年)12月

情報の種類	号数	発表日時
島根県竜巻注意情報	第1号	12/11 09:58

県内で震度1以上を観測した地震

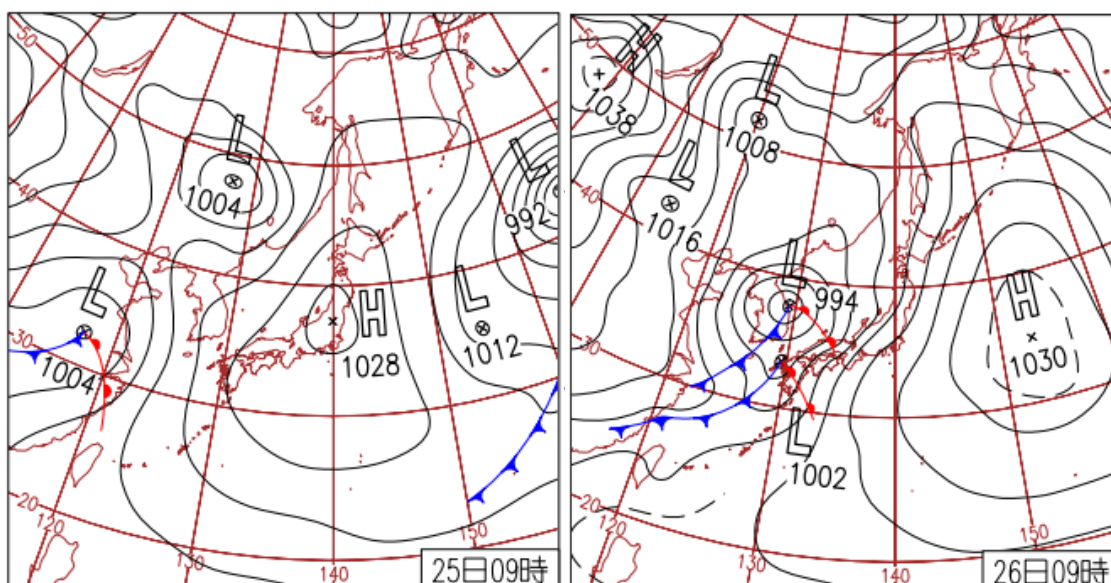
発震時		震源地名	深さ km	マグニチュード	県内の最大震度(震度2以上のときの最大震度観測点)
月日	時分				
該当事項なし					

5. 災害ごとの気象概況及び被害状況

3月25日からの強風（3月25日～26日）

（1）気象概況

前線を伴った低気圧が発達しながら日本海と西日本を東北東へ進み、島根県では南寄りの風が強まった。益田市あけぼの東町では日最大瞬間風速32.9メートルと日最大風速15.4メートル、浜田市弥栄では日最大瞬間風速34.1メートルを観測し、3月及び通年の第1位を更新した。また、津和野町森村では日最大風速12.8メートルを観測し3月の第1位を更新した。



（2）被害状況

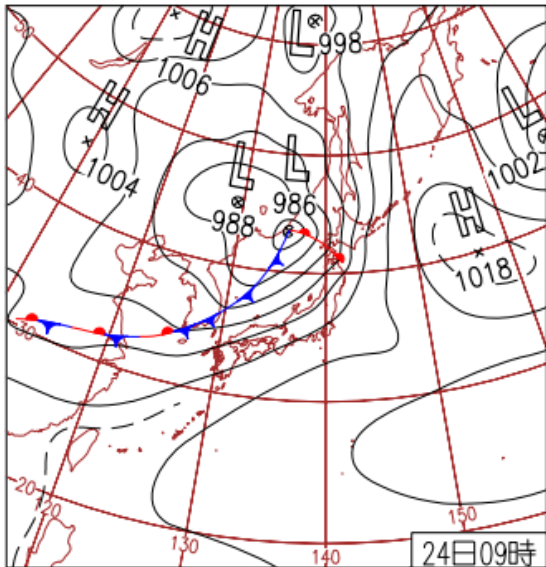
項目	非住家被害	
	公共 建物 棟	その他 棟
市町村		
浜田市	0	2
計	2	2

市町村	項目 電気	その他の被害								被害額 総計
		農産被害								
		農作物		果樹等樹体		農業用非共同利用施設		農業用共同利用施設		
		戸	面積ha	金額(千円)	面積ha	金額(千円)	面積㎡	金額(千円)	面積ha	
松江市	359	0	¥0	0	¥0	0	¥0	0	¥0	¥0
浜田市	2,518	0	¥0	0	¥3	34,779	¥34,547	3,545	¥2,900	¥37,450
出雲市	1,868	0	¥0	0	¥0	0	¥0	0	¥0	¥0
益田市	1	0	¥0	0	¥0	44,504	¥50,570	0	¥0	¥50,570
大田市	0	0	¥0	0	¥0	5,640	¥589	0	¥0	¥589
江津市	816	0	¥1,000	0	¥0	2,930	¥7,050	0	¥0	¥8,050
雲南市	8	0	¥0	0	¥0	0	¥0	0	¥0	¥0
奥出雲町	226	0	¥0	0	¥0	0	¥0	0	¥0	¥0
邑南町	0	0	¥0	0	¥0	882	¥3,261	0	¥0	¥3,261
津和野町	16	0	¥0	0	¥0	0	¥0	0	¥0	¥0
計	5,812	0	¥1,000	0	¥3	88,735	¥96,017	3,545	¥2,900	¥99,920

6月24日の大雨

(1) 気象概況

日本海にある低気圧から山陰沖にのびている梅雨前線に向かって暖かく湿った空気が流れ込んだため、大気の状態が非常に不安定となり大雨となった。



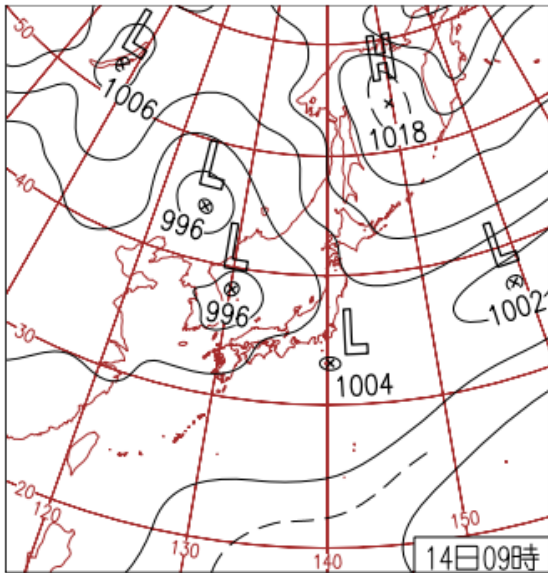
(2) 被害状況

市町村	項目	電気	農林水産業施設被害				被害額 総計
			農地		農業用施設		
			箇所	金額(千円)	箇所	金額(千円)	
松江市	0	1	¥7,546	1	¥562	¥8,108	
大田市	351	0	¥0	0	¥0	¥0	
雲南市	0	3	¥7,524	1	¥777	¥8,301	
計	351	4	¥15,070	2	¥1,339	¥16,409	

7月14日の大雨

(1) 気象概況

日本海を東に進む低気圧に向かって暖かく湿った空気が流れ込んだため、大気の状態が不安定となり大雨となった。



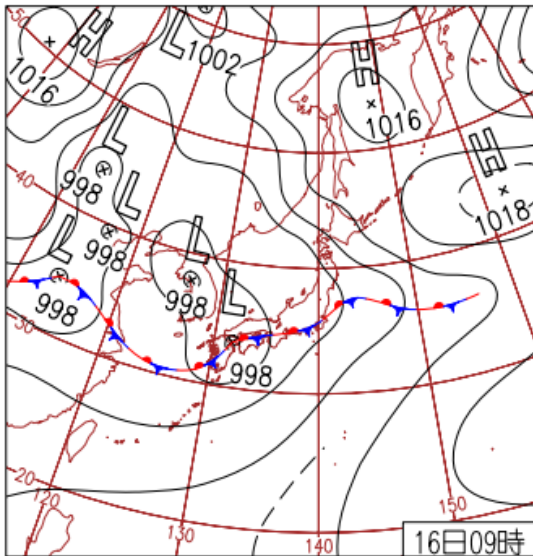
(2) 被害状況

市町村	項目	被 害 額 総 計
	電気	
	戸	金額(千円)
益田市	404	¥0
計	404	¥0

7月16日の大雨

(1) 気象概況

日本海の寒冷低気圧の影響で上空約6000メートルに氷点下6度以下の寒気が流れ込んだため、大気の状態が非常に不安定となり大雨となった。16日16時30分に隠岐の島町付近で約100ミリの雨を解析し「記録的短時間大雨情報」を発表した。



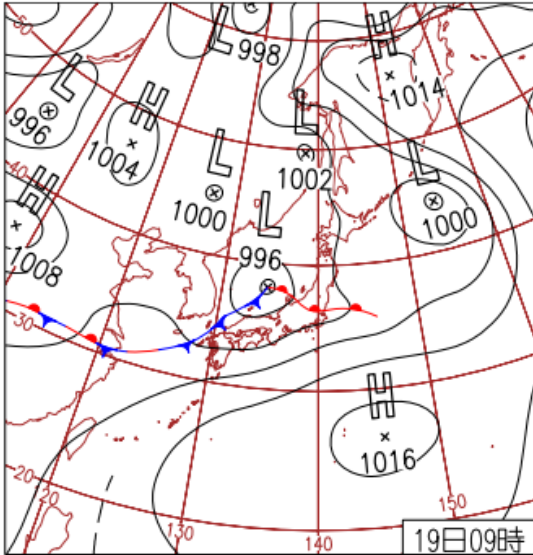
(2) 被害状況

市町村	項目	公共土木施設被害				被害額 総計
		河川		道路		
		箇所	金額(千円)	箇所	金額(千円)	金額(千円)
松江市		1	¥29,423	0	¥0	¥29,423
浜田市		3	¥57,556	1	¥5,959	¥63,515
益田市		2	¥11,775	3	¥10,032	¥21,807
大田市		0	¥0	2	¥16,974	¥16,974
安来市		2	¥20,378	1	¥6,220	¥26,598
江津市		1	¥31,743	1	¥2,517	¥34,260
飯南町		2	¥20,444	1	¥14,581	¥35,025
川本町		0	¥0	1	¥10,504	¥10,504
邑南町		2	¥27,758	3	¥30,591	¥58,349
津和野町		3	¥19,474	0	¥0	¥19,474
計		16	¥218,551	13	¥97,378	¥315,929

7月19日からの大雨

(1) 気象概況

低気圧が日本海を東北東へ進み、低気圧からのびる梅雨前線が中国地方を南下した。前線や低気圧に向かって暖かく湿った空気が流れ込んだため、大気の状態が非常に不安定となり大雨となった。



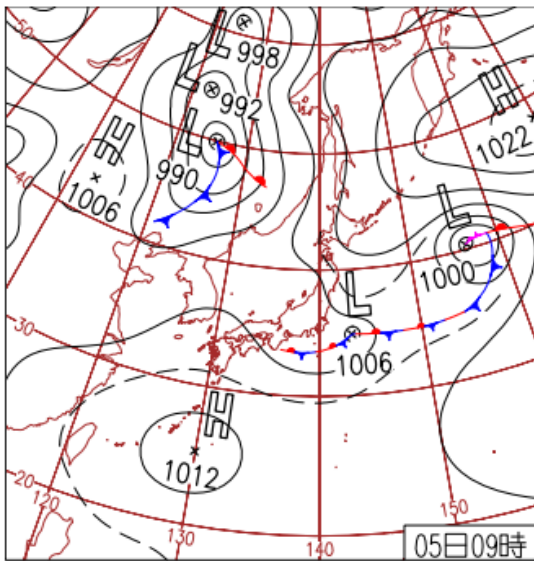
(2) 被害状況

項目	住家被害		
	床下浸水		
市町村	棟	世帯	人
出雲市	4	4	7
江津市	1	1	2
雲南市	1	1	2
計	6	6	11

8月5日の大雨

(1) 気象概況

東海道沖にある前線に向かって太平洋高気圧の縁を回った非常に暖かく湿った空気が流れ込み、さらに上空に寒気が流れ込んだため、大気の状態が不安定となり大雨となった。5日9時50分には津和野町付近で、10時00分には吉賀町付近で約100ミリの雨を解析し「記録的短時間大雨情報」を発表した。また日最大1時間降水量は吉賀町七日市で8月の第1位を更新し、日最大10分間降水量は浜田市弥栄、浜田市波佐、吉賀町七日市で8月の第1位を更新し、浜田市弥栄、浜田市波佐では通年の第1位も更新した。



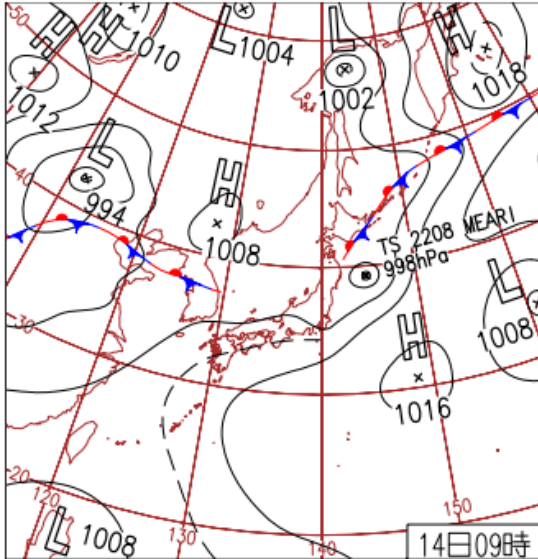
(2) 被害状況

市町村	項目	電気	農林水産業施設被害				公共土木施設被害				その他の公共施設		被害額 総計 金額(千円)
			農地・農業用施設		小計		河川		道路				
			戸	箇所	金額(千円)	箇所	金額(千円)	箇所	金額(千円)	箇所	金額(千円)	箇所	
浜田市		90	0	¥0	0	¥0	2	¥9,766	7	¥33,381	0	¥0	¥43,147
吉賀町		0	1	¥5,146	1	¥5,146	0	¥0	0	¥0	1	¥17,910	¥23,056
計		90	1	¥5,146	1	¥5,146	2	¥9,766	7	¥33,381	1	¥17,910	¥66,203

8月14日の大雨

(1) 気象概況

暖かく湿った空気が流れ込み、さらに上空に寒気が流れ込んだため、大気の状態が不安定となり大雨となった。



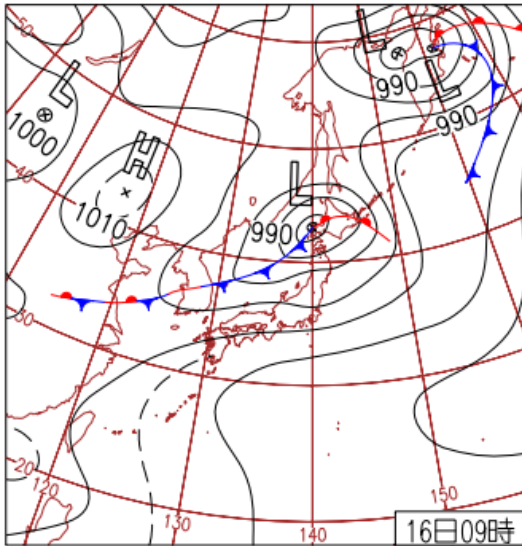
(2) 被害状況

市町村	項目	被 害 額 総 計
	電気	
		金額(千円)
出雲市	12	¥0
計	12	¥0

8月16日の大雨

(1) 気象概況

日本海北部にある低気圧から日本海に延びる前線に向かって暖かく湿った空気が流れ込んだため、大気の状態が非常に不安定となり大雨となった。



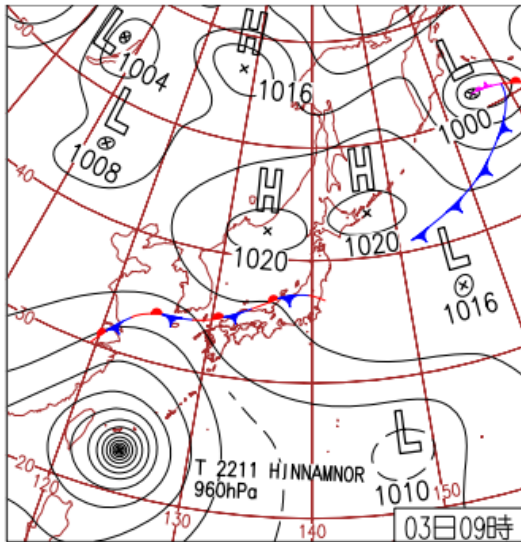
(2) 被害状況

市町村	項目	農林水産業施設被害					公共土木施設被害				その他の被害		被害額 総計 金額(千円)
		農地・農業用施設		河川			道路		水産被害		小計		
		農地		農業用施設			その他の被害		金額(千円)				
		戸	箇所	金額(千円)	箇所	金額(千円)	箇所	金額(千円)		箇所	金額(千円)	金額(千円)	
出雲市	電気	1,746	0	¥0	0	¥0	0	¥0	0	¥0	¥0	¥0	
益田市		0	0	¥0	0	¥0	0	¥0	0	¥0	¥150	¥150	
大田市		0	0	¥0	1	¥7,531	5	¥21,101	2	¥6,235	¥0	¥0	¥34,867
西ノ島町		1,028	0	¥0	0	¥0	0	¥0	0	¥0	¥0	¥0	
知夫村		484	0	¥0	0	¥0	0	¥0	0	¥0	¥0	¥0	
計		3,258	0	¥0	1	¥7,531	5	¥21,101	2	¥6,235	¥150	¥150	¥35,017

9月3日の大雨

(1) 気象概況

西日本から東日本へのびている前線に向かって、太平洋高気圧の縁を回って暖かく湿った空気が流れ込んだため、大気の状態が不安定となり大雨となった。浜田市三隅では、最大10分間降水量の9月の第1位を更新した。



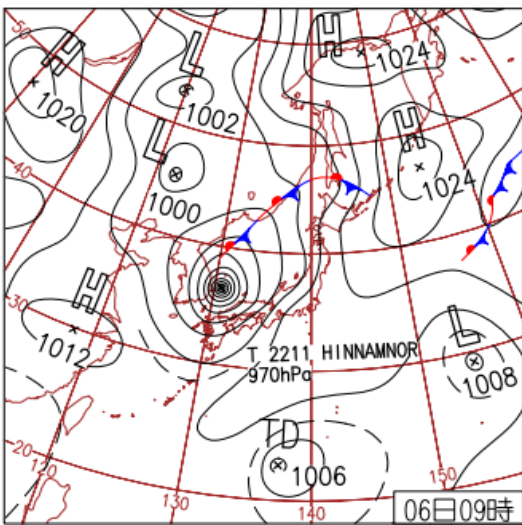
(2) 被害状況

市町村	公共土木施設被害		被害額 総計
	道 路		
	箇所	金額(千円)	金額(千円)
江津市	1	¥14,729	¥14,729
計	1	¥14,729	¥14,729

台風第11号（9月6日）

（1）気象概況

8月28日15時南鳥島近海で発生した台風第11号は発達しながら西へ進み、9月2日は沖縄の南で進路を北に変えて東シナ海を北上した。9月6日未明に対馬海峡から日本海に進み、その後も大型で強い勢力を保ったまま、6日08時には浜田市の西北西約210キロ、12時には松江市の北北西約280キロの島根県沖を北東へ進んだ。このため、各地で強風となり、海上では大しけとなった。また、潮位の高い時期であったことと、台風の接近が満潮時刻と重なったため高潮になった。隠岐空港、大田市大田、雲南市掛谷、浜田市弥栄では、日最大瞬間風速の9月の第1位を更新した。また、隠岐の島町西郷では6日09時31分に最大潮位偏差0.44メートル、6日09時31分に最高潮位0.85メートルを観測し、過去最高潮位となった。



（2）被害状況

項目	人的被害	住家被害						非住家被害	
	軽傷	床下浸水			一部破損			公共建物	その他
	人	棟	世帯	人	棟	世帯	人	棟	棟
松江市		2	2	2	1	1	1		
浜田市	1								
益田市					1	1	1		1
美郷町									1
吉賀町					1	1	4		
隠岐の島町		1	1	2	1	1	3		1
計	1	3	3	4	4	4	9		3

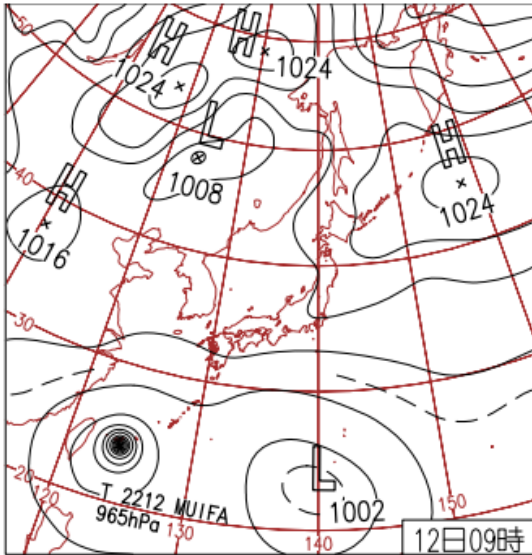
市町村	項目	電気	その他の 公共施設		その他の被害			
					農産被害			
					農作物		果樹等樹体	
					戸	箇所	金額(千円)	面積ha
松江市	184	0	¥0	0	¥0	0	¥0	
浜田市	417	0	¥0	2	¥2,114	0	¥0	
出雲市	17	0	¥0	4	¥1,318	0	¥0	
益田市	292	0	¥0	3	¥100	1	¥20	
大田市	2,361	1	¥129	0	¥0	0	¥0	
安来市	51	0	¥0	9	¥3,839	0	¥0	
雲南市	3	0	¥0	0	¥0	0	¥0	
奥出雲町	1,270	0	¥0	0	¥0	0	¥0	
飯南町	0	0	¥0	0	¥160	0	¥0	
川本町	977	0	¥0	0	¥0	0	¥0	
邑南町	202	0	¥0	0	¥0	0	¥0	
津和野町	24	0	¥0	0	¥1,000	0	¥0	
吉賀町	62	0	¥0	0	¥0	0	¥0	
海士町	0	0	¥0	0	¥0	0	¥0	
西ノ島町	518	0	¥0	0	¥0	0	¥0	
知夫村	1,016	0	¥0	0	¥0	0	¥0	
隠岐の島町	7,461	0	¥0	0	¥0	0	¥0	
計	14,855	1	¥129	17	¥8,531	1	¥20	

市町村	項目	その他の被害						被害額 総計 金額(千円)	
		農産被害				水産被害			
		農業用非共同利用施設		農業用共同利用施設		船舶			その他の被害
		面積㎡	金額(千円)	面積ha	金額(千円)	隻	金額(千円)		金額(千円)
松江市	0	¥0	0	¥0	0	¥0	¥40,700	¥40,700	
浜田市	472	¥170	0	¥0	0	¥0	¥527	¥2,811	
出雲市	1,404	¥788	0	¥0	0	¥0	¥135,764	¥137,870	
益田市	1,448	¥434	0	¥0	0	¥0	¥0	¥554	
大田市	2,197	¥250	0	¥0	0	¥0	¥0	¥379	
安来市	15,232	¥155	9	¥348	0	¥0	¥0	¥4,342	
雲南市	2,204	¥1,500	0	¥0	0	¥0	¥0	¥1,500	
奥出雲町	1,249	¥300	0	¥0	0	¥0	¥0	¥300	
飯南町	3,767	¥386	0	¥0	0	¥0	¥0	¥546	
川本町	0	¥0	0	¥0	0	¥0	¥0	¥0	
邑南町	78	¥70	0	¥0	0	¥0	¥0	¥70	
津和野町	1,286	¥1,648	0	¥0	0	¥0	¥0	¥2,648	
吉賀町	1,930	¥569	0	¥0	0	¥0	¥0	¥569	
海士町	0	¥0	0	¥0	0	¥0	¥3,145	¥3,145	
西ノ島町	0	¥0	0	¥0	7	¥1,000	¥154	¥1,154	
知夫村	0	¥0	0	¥0	0	¥0	¥0	¥0	
隠岐の島町	0	¥0	0	¥0	0	¥0	¥1,212	¥1,212	
計	31,267	¥6,270	9	¥348	7	¥1,000	¥181,502	¥197,800	

9月12日の大雨

(1) 気象概況

暖かく湿った空気が流れ込んだため、大気の状態が不安定となり大雨となった。奥出雲町横田では、日最大1時間降水量の9月の第1位を更新した。



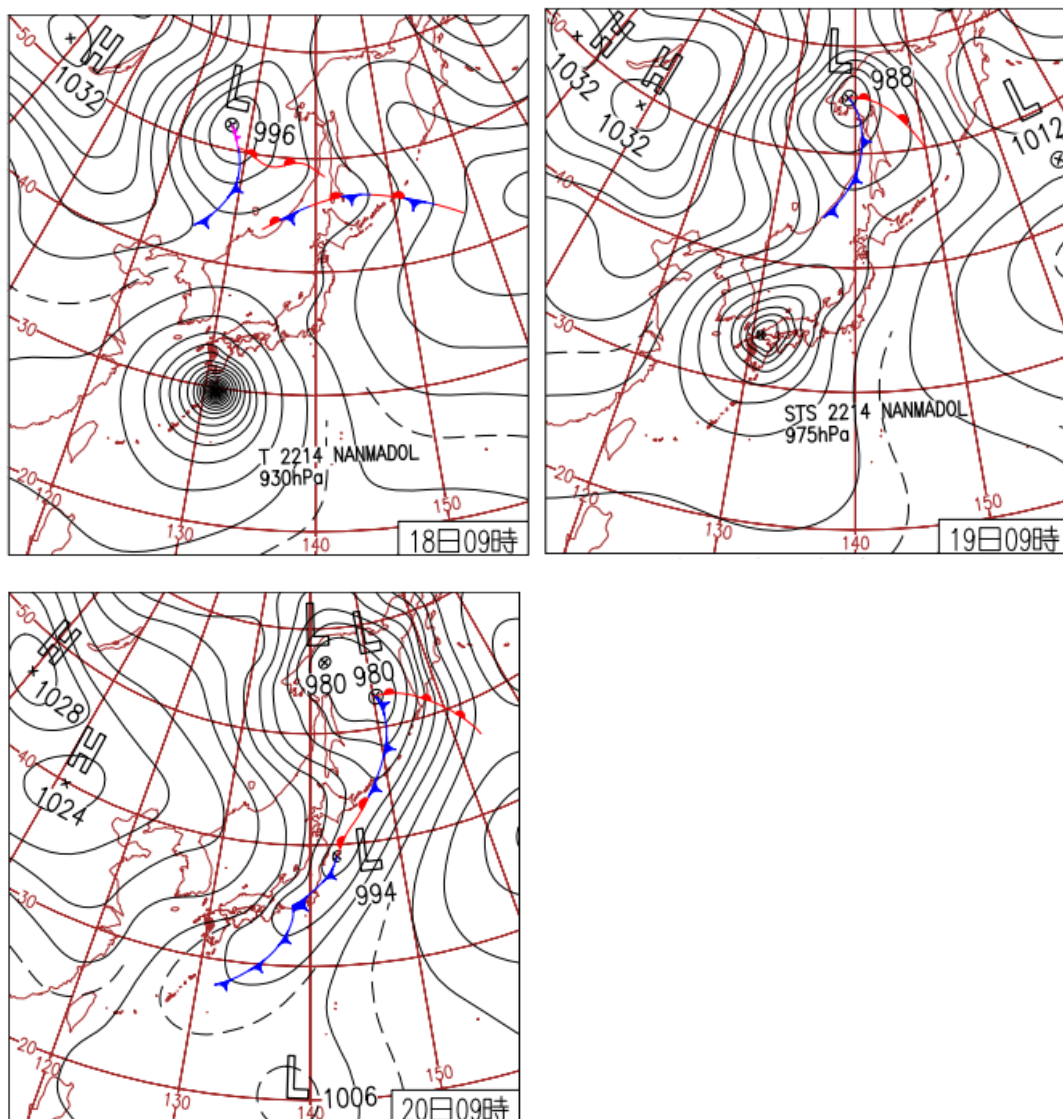
(2) 被害状況

市町村	項目	農林水産業施設被害		被害額 総計
		農地・農業用施設		
		農業用施設		金額(千円)
		箇所	金額(千円)	
奥出雲町		3	¥7,192	¥7,192
計		3	¥7,192	¥7,192

台風第14号（9月18日～20日）

（1）気象状況

9月14日03時に小笠原近海で発生した台風第14号は、日本の南を北西に進み、18日19時頃に鹿児島市付近に上陸し九州を北上した。その後、進路を北東に変え、19日16時30分頃に島根県出雲市付近に再上陸し北東に進み、20日09時に日本の東で温帯低気圧に変わった。このため、各地で強風となり、海上では大しけとなった。また、山沿いを中心に大雨となった。隠岐空港、出雲空港、出雲市芦渡町、大田市大田では、日最大瞬間風速の9月の第1位を更新し、吉賀町七日市では、日最大瞬間風速、日最大風速の9月及び通年の第1位を更新した。また、浜田市波佐、益田市匹見、吉賀町七日市では、日降水量の9月の第1位を更新し、益田市匹見では日降水量の通年の第1位も更新した。



(2) 被害状況

市町村	住家被害						非住家被害	
	床下浸水			一部破損			公共 建物	その他
	棟	世帯	人	棟	世帯	人	棟	棟
浜田市								1
出雲市				1	1	2		
吉賀町	6	6	15					
隠岐の島町				2	2	5		1
計	6	6	15	3	3	7		2

市町村	文教施設		電気	農林水産業施設被害								
	公立文教施設			農地・農業用施設						林業用施設		
	箇所	金額(千円)		戸	農地		農業用施設		小計		箇所	金額(千円)
					箇所	金額(千円)	箇所	金額(千円)	箇所	金額(千円)		
松江市	0	¥0	2,770	0	¥0	0	¥0	0	¥0	0	¥0	
浜田市	0	¥0	1,419	0	¥0	0	¥0	0	¥0	0	¥0	
出雲市	0	¥0	1,864	0	¥0	0	¥0	0	¥0	0	¥0	
益田市	0	¥0	1,009	1	¥1,461	0	¥0	1	¥1,461	22	¥5,550	
大田市	1	¥13	4,773	0	¥0	1	¥231	1	¥231	0	¥0	
安来市	0	¥0	274	0	¥0	0	¥0	0	¥0	0	¥0	
江津市	0	¥0	311	0	¥0	0	¥0	0	¥0	0	¥0	
雲南市	0	¥0	526	0	¥0	0	¥0	0	¥0	0	¥0	
奥出雲町	0	¥0	109	0	¥0	0	¥0	0	¥0	0	¥0	
飯南町	0	¥0	72	0	¥0	0	¥0	0	¥0	0	¥0	
美郷町	0	¥0	15	0	¥0	0	¥0	0	¥0	0	¥0	
邑南町	0	¥0	0	1	¥949	1	¥863	2	¥1,812	0	¥0	
津和野町	0	¥0	0	0	¥0	0	¥0	0	¥0	0	¥0	
吉賀町	0	¥0	116	0	¥0	1	¥26,933	1	¥26,933	30	¥73,600	
海士町	0	¥0	3,604	0	¥0	0	¥0	0	¥0	0	¥0	
西ノ島町	0	¥0	603	0	¥0	0	¥0	0	¥0	0	¥0	
知夫村	0	¥0	1,978	0	¥0	0	¥0	0	¥0	0	¥0	
隠岐の島町	0	¥0	2,208	0	¥0	0	¥0	0	¥0	0	¥0	
計	1	¥13	21,651	2	¥2,410	3	¥28,027	5	¥30,437	52	¥79,150	

市町村	公共土木施設被害								その他の 公共施設	
	河川		海岸		道路		漁港			
	箇所	金額(千円)	箇所	金額(千円)	箇所	金額(千円)	箇所	金額(千円)	箇所	金額(千円)
松江市	0	¥0	0	¥0	0	¥0	0	¥0	0	¥0
浜田市	0	¥0	0	¥0	0	¥0	0	¥0	0	¥0
出雲市	0	¥0	0	¥0	0	¥0	2	¥25,018	0	¥0
益田市	0	¥0	4	¥265,192	0	¥0	0	¥0	0	¥0
大田市	0	¥0	0	¥0	0	¥0	0	¥0	0	¥0
安来市	0	¥0	0	¥0	0	¥0	0	¥0	0	¥0
江津市	0	¥0	0	¥0	0	¥0	0	¥0	0	¥0
雲南市	0	¥0	0	¥0	0	¥0	0	¥0	0	¥0
奥出雲町	0	¥0	0	¥0	0	¥0	0	¥0	0	¥0
飯南町	0	¥0	0	¥0	0	¥0	0	¥0	0	¥0
美郷町	0	¥0	0	¥0	0	¥0	0	¥0	0	¥0
邑南町	0	¥0	0	¥0	0	¥0	0	¥0	0	¥0
津和野町	0	¥0	0	¥0	1	¥4,486	0	¥0	0	¥0
吉賀町	14	¥183,304	0	¥0	4	¥54,142	0	¥0	0	¥0
海士町	0	¥0	0	¥0	0	¥0	0	¥0	0	¥0
西ノ島町	0	¥0	0	¥0	0	¥0	0	¥0	0	¥0
知夫村	0	¥0	0	¥0	0	¥0	0	¥0	0	¥0
隠岐の島町	0	¥0	0	¥0	0	¥0	0	¥0	1	¥33
計	14	¥183,304	4	¥265,192	5	¥58,628	2	¥25,018	1	¥33

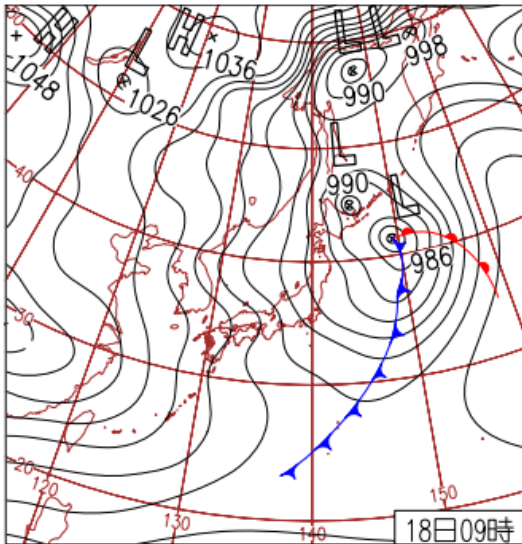
市町村	その他の被害						
	農産被害						林産被害
	農作物		農業用非共同利用施設		農業用共同利用施設		立木、苗木等
面積ha	金額(千円)	面積㎡	金額(千円)	面積ha	金額(千円)	金額(千円)	
松江市	0	¥0	252	¥39	0	¥0	¥500
浜田市	1	¥49	400	¥420	0	¥0	¥0
出雲市	1	¥2,013	12,312	¥21,532	0	¥0	¥0
益田市	22	¥182	1,922	¥377	0	¥0	¥40
大田市	2	¥7,192	5,926	¥1,071	0	¥0	¥0
安来市	2	¥402	428	¥81	0	¥0	¥100
江津市	0	¥0	0	¥0	0	¥0	¥0
雲南市	0	¥0	0	¥0	0	¥0	¥0
奥出雲町	0	¥250	0	¥0	0	¥0	¥0
飯南町	0	¥1,700	1,806	¥590	0	¥0	¥0
美郷町	3	¥2,730	0	¥0	0	¥0	¥0
邑南町	0	¥60	450	¥50	0	¥0	¥0
津和野町	0	¥830	0	¥0	0	¥0	¥0
吉賀町	0	¥550	153	¥46	0	¥0	¥0
海士町	0	¥0	0	¥0	0	¥0	¥0
西ノ島町	0	¥0	51	¥1,100	37	¥175	¥484
知夫村	0	¥0	0	¥0	0	¥0	¥413
隠岐の島町	0	¥0	0	¥0	0	¥0	¥224
計	33	¥15,958	23,699	¥25,306	37	¥175	¥1,761

市町村	項目	その他の被害				被害額 総計
		水産被害			その他 ()	
		船舶	その他の被害	小計		
		隻	金額(千円)	金額(千円)	金額(千円)	
松江市	7	¥1,130	¥1,000	¥2,130	¥0	¥2,669
浜田市	0	¥0	¥11,252	¥11,252	¥0	¥11,721
出雲市	2	¥633	¥50	¥683	¥0	¥49,246
益田市	0	¥0	¥20,400	¥20,400	¥2,277	¥295,479
大田市	3	¥550	¥2,976	¥3,526	¥0	¥12,033
安来市	0	¥0	¥0	¥0	¥0	¥583
江津市	0	¥0	¥0	¥0	¥16,000	¥16,000
雲南市	0	¥0	¥0	¥0	¥0	¥0
奥出雲町	0	¥0	¥0	¥0	¥0	¥250
飯南町	0	¥0	¥0	¥0	¥0	¥2,290
美郷町	0	¥0	¥500	¥500	¥0	¥3,230
邑南町	0	¥0	¥0	¥0	¥0	¥1,922
津和野町	0	¥0	¥0	¥0	¥0	¥5,316
吉賀町	0	¥0	¥0	¥0	¥4,500	¥343,075
海士町	0	¥0	¥400	¥400	¥0	¥400
西ノ島町	6	¥2,200	¥0	¥2,200	¥0	¥3,959
知夫村	0	¥0	¥0	¥0	¥0	¥413
隠岐の島町	0	¥0	¥9,580	¥9,580	¥0	¥9,837
計	18	¥4,513	¥46,158	¥50,671	¥22,777	¥758,423

12月18日の大雪

(1) 気象概況

中国地方の上空約1500メートルに氷点下9度以下の寒気が流れ込み、冬型の気圧配置が強まったため、東部で大雪となった。奥出雲町横田では積雪差日合計の12月の第1位を更新した。



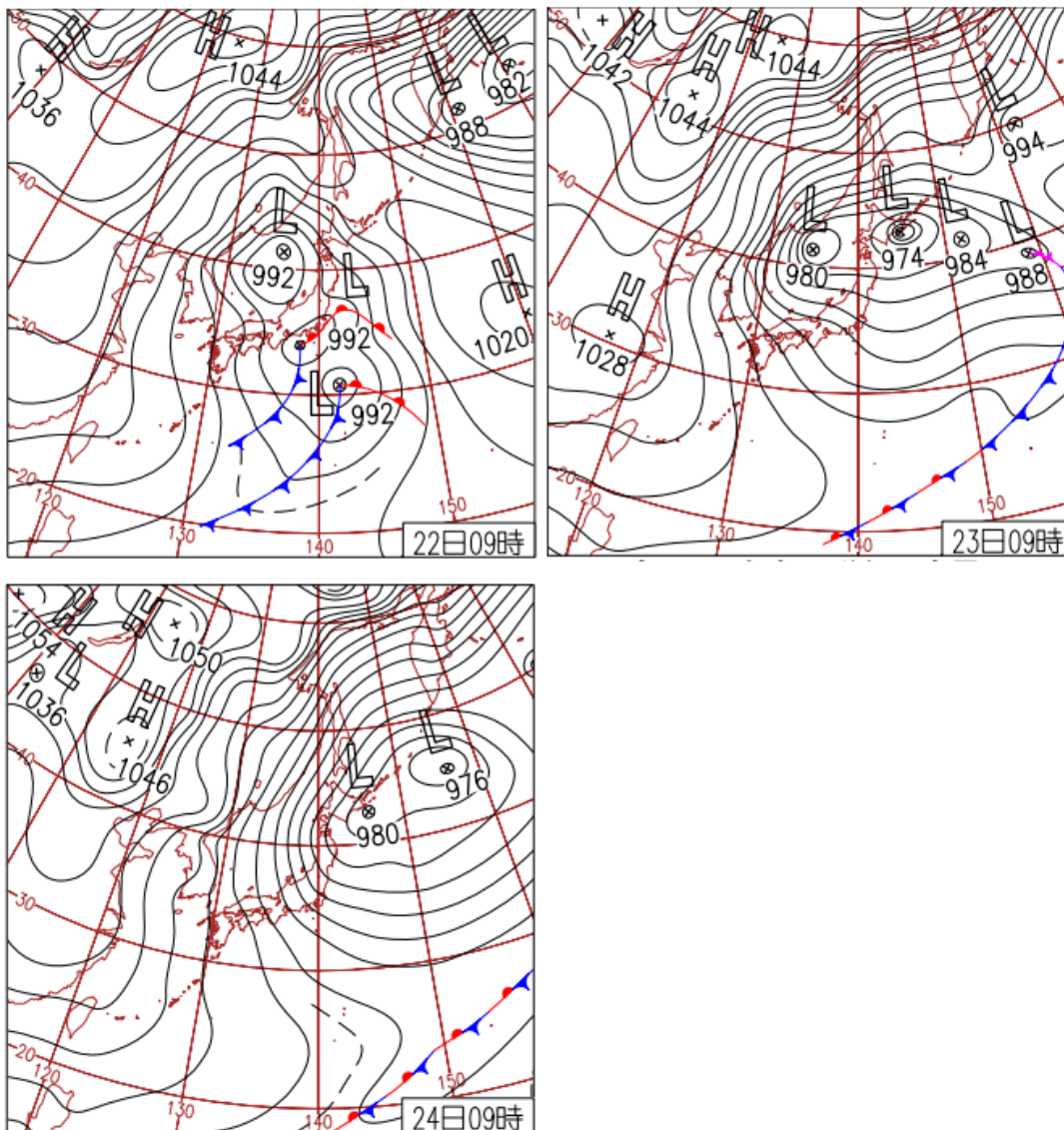
(2) 被害状況

市町村	項目	被 害 額 総 計
	電気 戸	
西ノ島町	2	¥0
知夫村	268	¥0
計	270	¥0

12月22日からの大雪（12月22日～23日）

(1) 気象概況

中国地方の上空約5500メートルに氷点下30度以下の寒気が流れ込み、冬型の気圧配置が強まったため、東部と西部で大雪となった。出雲市芦渡町、石見空港では日最大瞬間風速の12月の第1位を更新した。



(2) 被害状況

市町村	文教施設		電気	公共土木施設被害		被害額 総計
	公立文教施設			海岸		
	箇所	金額(千円)	戸	箇所	金額(千円)	金額(千円)
松江市	0	¥0	851	0	¥0	¥0
浜田市	0	¥0	32	0	¥0	¥0
出雲市	0	¥0	11,769	0	¥0	¥0
益田市	0	¥0	3,120	0	¥0	¥0
大田市	1	¥496	2,516	0	¥0	¥496
安来市	0	¥0	95	0	¥0	¥0
江津市	0	¥0	2,013	1	¥128,956	¥128,956
雲南市	0	¥0	0	0	¥0	¥0
奥出雲町	0	¥0	71	0	¥0	¥0
飯南町	0	¥0	2	0	¥0	¥0
川本町	0	¥0	0	0	¥0	¥0
美郷町	0	¥0	139	0	¥0	¥0
邑南町	0	¥0	0	0	¥0	¥0
津和野町	0	¥0	126	0	¥0	¥0
吉賀町	0	¥0	61	0	¥0	¥0
海士町	0	¥0	0	0	¥0	¥0
西ノ島町	0	¥0	3,124	0	¥0	¥0
知夫村	0	¥0	225	0	¥0	¥0
隠岐の島町	0	¥0	0	0	¥0	¥0
計	1	¥496	24,144	1	¥128,956	¥129,452

6. 令和4年防災ヘリコプター出動状況

(1) 防災ヘリコプター運航実績表

種別	緊急運航								緊急運航 合計	通常運航								通常運航 合計	緊急運航 通常運航 合計			
	救急活動		救助活動		火災防衛 活動		災害対策 活動			災害予防 活動		訓練活動		一般行政 活動		その他						
月	件数	時間	件数	時間	件数	時間	件数	時間	件数	時間	件数	時間	件数	時間	件数	時間	件数	時間	件数	時間	件数	時間
1	7	8:00	1	1:02					8	9:02			14	16:21					14	16:21	22	25:23
2	9	9:13	1	0:38					10	9:51			17	17:42					17	17:42	27	27:33
3	9	9:52	1	1:34	2	3:40			12	15:06			17	22:06			2	1:05	19	23:11	31	38:17
4	5	5:45			2	2:17			7	8:02			16	19:46					16	19:46	23	27:48
5	5	7:06	3	1:48	1	2:44			9	11:38			19	23:39					19	23:39	28	35:17
6	6	5:10	3	1:25					9	6:35			15	22:51			2	2:03	17	24:54	26	31:29
7																						
8																	1	0:55	1	0:55	1	0:55
9	1	2:44	1	0:31					2	3:15			4	5:28			8	13:08	12	18:36	14	21:51
10	17	13:33	11	7:56	3	7:19			31	28:48	1	2:11	14	15:46					15	17:57	46	46:45
11	6	5:17	4	5:58	2	7:09			12	18:24	1	1:40	5	4:49	1	0:44	1	1:06	8	8:19	20	26:43
12	5	4:59	1	0:50					6	5:49			8	11:23					8	11:23	14	17:12
合計	70	71:39	26	21:42	10	23:09			106	116:30	2	3:51	129	159:51	1	0:44	14	18:17	146	182:43	252	299:13

(2) 緊急運航出動状況

No	出動月日	要請時刻	離陸時刻	帰投時刻	種別	内訳①	要請元	活動機関	年齢	性別	搬送先	備考
1	1月2日	0:38	1:42	3:38	救急活動	県内転院	隠岐消防	島根県防災航空隊	66歳	男性	島根県立中央病院	
2	1月5日	9:47	10:12	11:14 (完了)	救助活動	捜索・救助	益田消防	島根県防災航空隊	54歳	男性		
3	1月5日	9:47	11:14 (離脱)	12:07	救急活動	傷病者搬送	益田消防	島根県防災航空隊	54歳	男性	益田赤十字病院	
4	1月7日	11:11	11:26	12:53	救急活動	県内転院	島根県	島根県防災航空隊	79歳	男性	島根県立中央病院	
5	1月7日	12:31	13:36	14:58	救急活動	県内転院	島根県	島根県防災航空隊	77歳	女性	島根県立中央病院	
6	1月7日	17:50	18:36	20:24	救急活動	県内転院	隠岐消防	島根県防災航空隊	61歳	男性	松江赤十字病院	
7	1月9日	17:01	17:17	19:04	救急活動	県内転院	益田消防	島根県防災航空隊	79歳	男性	島根大学医学部附属病院	
8	1月9日	20:02	21:50	22:55	救急活動	県内転院	隠岐消防	第八管区海上保安部 美保航空基地	46歳	男性	島根大学医学部附属病院	
9	1月11日	10:32	12:39	13:49	救急活動	県内転院	隠岐消防	航空自衛隊美保基地	0歳	女性	島根大学医学部附属病院	
10	1月20日	11:01	13:40	15:05	救急活動	県内転院	隠岐消防	第八管区海上保安部 美保航空基地	30歳	男性	島根大学医学部附属病院	
11	1月20日	13:30	15:37	16:52	救急活動	県内転院	隠岐消防	第八管区海上保安部 美保航空基地	60歳	男性	松江赤十字病院	
12	1月24日	14:43	14:49	16:33	救急活動	県内転院	益田消防	島根県防災航空隊	72歳	男性	島根大学医学部附属病院	
13	2月1日	11:17	12:55	14:20	救急活動	県内転院	隠岐消防	第八管区海上保安部 美保航空基地	83歳	女性	島根大学医学部附属病院	
14	2月3日	11:10	11:41	12:19 (完了)	救助活動	捜索・救助	松江消防	島根県防災航空隊	78歳	男性		
15	2月3日	11:10	12:19 (離脱)	12:35	救急活動	傷病者搬送	松江消防	島根県防災航空隊	78歳	男性	松江赤十字病院	
16	2月5日	15:02	18:35	21:35	救急活動	県内転院	隠岐消防	第八管区海上保安部 本郷海上保安部	89歳	男性	島根大学医学部附属病院	
17	2月8日	13:08	13:29	14:49	救急活動	県内転院	隠岐消防	島根県防災航空隊	83歳	男性	松江赤十字病院	
18	2月13日	11:53	12:43	14:16	救急活動	県内転院	隠岐消防	島根県防災航空隊	78歳	男性	松江赤十字病院	
19	2月14日	20:54	21:51	23:43	救急活動	県内転院	隠岐消防	島根県防災航空隊	74歳	女性	島根大学医学部附属病院	
20	2月15日	16:51	17:13	18:52	救急活動	県内転院	隠岐消防	島根県防災航空隊	69歳	男性	島根大学医学部附属病院	
21	2月19日	12:43	14:37	15:51	救急活動	県内転院	隠岐消防	第八管区海上保安部 美保航空基地	77歳	男性	松江赤十字病院	
22	2月19日	19:17	21:15	22:38	救急活動	県内転院	隠岐消防	第八管区海上保安部 美保航空基地	59歳	男性	島根大学医学部附属病院	
23	2月21日	12:58	14:35	16:05	救急活動	県内転院	隠岐消防	第八管区海上保安部 美保航空基地	71歳	女性	島根大学医学部附属病院	
24	2月22日	9:50	11:03	12:28	救急活動	県内転院	隠岐消防	第八管区海上保安部 美保航空基地	31歳	女性	松江赤十字病院	
25	2月22日	12:03	12:33	14:28	救急活動	県内転院	益田消防	島根県防災航空隊	33歳	女性	島根大学医学部附属病院	
26	2月24日	21:00	(24日)0:35	(24日)1:56	救急活動	県内転院	隠岐消防	航空自衛隊美保基地	32歳	女性	島根大学医学部附属病院	
27	2月25日	19:44	20:34	22:48	救急活動	県内転院	隠岐消防	島根県防災航空隊	77歳	男性	松江赤十字病院	

No	出勤月日	要請時刻	離陸時刻	帰投時刻	種別	内訳①	要請元	活動機関	年齢	性別	搬送先	備考
28	2月27日	0:05	1:01	1:34	救急活動	県内転院	隠岐消防	島根県防災航空隊	85歳	女性	松江赤十字病院	
29	2月27日	0:05	4:00	5:35	救急活動	県内転院	隠岐消防	第八管区海上保安部 美保航空基地	85歳	女性	松江赤十字病院	
30	2月28日	20:08	20:47	22:37	救急活動	県内転院	隠岐消防	島根県防災航空隊	67歳	男性	島根大学医学部附属病院	
31	3月4日	17:01	17:23	19:25	救急活動	県内転院	隠岐消防	島根県防災航空隊	86歳	男性	島根大学医学部附属病院	
32	3月7日	23:36	(7日)0:36	(7日)2:15	救急活動	県内転院	隠岐消防	島根県防災航空隊	85歳	女性	松江赤十字病院	
33	3月8日	10:15	11:52	13:08	救急活動	県内転院	江津消防	島根県防災航空隊	30歳	女性	島根大学医学部附属病院	
34	3月11日	12:24	12:33	14:08	救急活動	県内転院	浜田消防	島根県防災航空隊	29歳	女性	島根大学医学部附属病院	
35	3月11日	15:20	15:42	17:26	火災防脚活動	偵察・散水	安来消防	島根県防災航空隊	/	/		
36	3月12日	5:10	6:48	9:42	火災防脚活動	偵察・散水	浜田消防	島根県防災航空隊	/	/		
37	3月17日	12:26	12:45	14:32	救急活動	県内転院	隠岐消防	島根県防災航空隊	78歳	男性	島根大学医学部附属病院	
38	3月20日	8:25	8:36	10:33	救急活動	県内転院	益田消防	島根県防災航空隊	75歳	男性	島根大学医学部附属病院	
39	3月25日	17:22	17:55	19:38	救急活動	県内転院	隠岐消防	島根県防災航空隊	80歳	男性	島根県立中央病院	
40	3月29日	12:02	12:17	14:42 (完了)	救助活動	捜索・救助	雲南消防	島根県防災航空隊	19歳	男性		同一案件
									19歳	男性		
									19歳	男性		
41	3月29日	12:02	14:42 (離脱)	15:03	救急活動	傷病者搬送	雲南消防	島根県防災航空隊	19歳	男性	消防隊へ引継ぎ	同一案件
									19歳	男性		
									19歳	男性		
42	3月30日	15:42	16:04	17:52	救急活動	県内転院	隠岐消防	島根県防災航空隊	69歳	男性	島根大学医学部附属病院	
43	3月30日	18:45	20:48	22:05	救急活動	県内転院	隠岐消防	航空自衛隊美保基地	66歳	女性	島根大学医学部附属病院	
44	4月3日	21:25	22:13	23:56	救急活動	県内転院	隠岐消防	島根県防災航空隊	59歳	男性	松江赤十字病院	
45	4月4日	5:00	5:46	7:28	救急活動	県内転院	隠岐消防	島根県防災航空隊	77歳	女性	島根県立中央病院	
46	4月5日	12:59	13:27	15:01	火災防脚活動	偵察・散水	安来消防	鳥取県消防防災航空隊	/	/		相互応援協定に基づき要請
47	4月8日	15:40	16:28	16:59	火災防脚活動	偵察・散水	鳥取県	島根県防災航空隊	/	/		相互応援協定に基づき出動
48	4月10日	16:17	16:44	18:38	火災防脚活動	偵察・散水	雲南消防	島根県防災航空隊	/	/		
49	4月11日	13:00	13:27	15:08	救急活動	その他	鳥取県	島根県防災航空隊	34歳	女性	鳥取大学医学部附属病院	相互応援協定に基づき出動
50	4月13日	13:36	14:10	15:18	救急活動	県内転院	隠岐消防	島根県防災航空隊	51歳	男性	鳥取大学医学部附属病院	
51	4月15日	9:18	11:02	12:22	救急活動	県内転院	隠岐消防	第八管区海上保安部 美保航空基地	69歳	男性	島根大学医学部附属病院	
52	4月15日	11:20	13:20	14:50	救急活動	県内転院	隠岐消防	第八管区海上保安部 美保航空基地	73歳	男性	鳥取大学医学部附属病院	
53	4月27日	18:08	18:42	20:23	救急活動	県内転院	隠岐消防	島根県防災航空隊	70歳	男性	島根県立中央病院	

No	出動月日	要請時刻	離陸時刻	帰投時刻	種別	内訳①	要請元	活動機関	年齢	性別	搬送先	備考
54	5月4日	10:57	11:25	15:13	火災防脚活動	偵察・散水	安来消防	島根県防災航空隊				
55	5月4日	11:25	11:45	12:41 (完了)	救助活動	搜索・救助	大田消防	鳥取県消防防災航空隊	49歳	女性		相互応援協定に基づき要請
56	5月4日	11:25	12:41 (離脱)	13:31	救急活動	傷病者搬送	大田消防	鳥取県消防防災航空隊	49歳	女性	島根県立中央病院	
57	5月11日	7:40	8:19	9:54	救助活動	搜索・救助	安来消防	島根県防災航空隊	81歳	女性		
58	5月14日	22:09	22:29	24:54	救急活動	県内転院	隠岐消防	島根県防災航空隊	71歳	男性	島根大学医学部附属病院	
59	5月16日	14:57	15:14	18:18	救急活動	県外転院	出雲消防	島根県防災航空隊	33歳	女性	姫路赤十字病院	
60	5月17日	9:35	10:02	11:50	救急活動	県内転院	益田消防	島根県防災航空隊	38歳	女性	島根大学医学部附属病院	
61	5月18日	17:20	17:54	19:25	救急活動	県内転院	隠岐消防	島根県防災航空隊	2歳	男性	松江赤十字病院	
62	5月24日	11:00	11:20	11:25	救助活動	搜索・救助	出雲消防	島根県防災航空隊				要請キャンセルのため途中帰投
63	5月24日	11:25	11:37	11:45	救助活動	搜索・救助	出雲消防	島根県防災航空隊				要請キャンセルのため途中帰投
64	5月29日	13:06	13:26	15:19	救急活動	県外転院	出雲消防	島根県防災航空隊	16歳	男性	岡山大学病院	
65	6月7日	11:03	11:19	13:20	救急活動	県内転院	隠岐消防	島根県防災航空隊	76歳	男性	松江赤十字病院	
66	6月10日	20:32	20:51	22:44	救急活動	県内転院	隠岐消防	島根県防災航空隊	65歳	女性	島根大学医学部附属病院	
67	6月12日	21:15	22:57	(13日)0:05	救急活動	県内転院	隠岐消防	第八管区海上保安部 美保航空基地	72歳	男性	島根大学医学部附属病院	
68	6月13日	9:14	9:24	10:46	救急活動	県内転院	江津消防	島根県防災航空隊	46歳	男性	島根大学医学部附属病院	
69	6月18日	11:07	11:31	12:02 (完了)	救助活動	搜索・救助	出雲消防	島根県防災航空隊	49歳	男性		
70	6月18日	11:07	12:02 (離脱)	12:27	救急活動	傷病者搬送	出雲消防	島根県防災航空隊	49歳	男性	島根大学医学部附属病院	
71	6月18日	17:55	18:34	19:15 (完了)	救助活動	搜索・救助	大田消防	島根県防災航空隊	59歳	男性		
72	6月18日	17:55	19:15 (離脱)	19:38	救急活動	傷病者搬送	大田消防	島根県防災航空隊	56歳	男性	島根県立中央病院	
73	6月20日	10:41	12:37	14:27	救急活動	県外転院	松江消防	島根県防災航空隊	61歳	男性	岡山大学病院	
74	6月22日	9:29	9:55	10:08	救助活動	搜索・救助	益田消防	島根県防災航空隊				要請キャンセルのため途中帰投
75	7月9日	9:00	11:55	13:50	救急活動	県内転院	隠岐消防	第八管区海上保安部 美保海上保安部	66歳	男性	島根大学医学部附属病院	
76	7月13日	14:37	15:18	16:10 (完了)	救助活動	搜索・救助	隠岐消防	鳥取県消防防災航空隊	48歳	女性		相互応援協定に基づき要請
77	7月13日	14:37	16:10 (離脱)	16:51	救急活動	傷病者搬送	隠岐消防	鳥取県消防防災航空隊	48歳	女性	隠岐島前病院	
78	7月14日	8:45	10:50	12:03	救急活動	県内転院	隠岐消防	航空自衛隊美保基地	76歳	女性	島根大学医学部附属病院	
79	7月14日	15:24	17:41	18:46	救急活動	県内転院	隠岐消防	航空自衛隊美保基地	90歳	男性	松江赤十字病院	
80	7月15日	8:44	10:37	11:53	救急活動	県外転院	隠岐消防	航空自衛隊美保基地	80歳	男性	鳥取大学医学部附属病院	
81	7月16日	19:29	21:22	22:47	救急活動	県内転院	隠岐消防	第八管区海上保安部 美保航空基地	83歳	男性	松江赤十字病院	
82	7月19日	13:46	15:25	16:30	救急活動	県内転院	隠岐消防	第八管区海上保安部 美保航空基地	88歳	女性	松江赤十字病院	
83	7月19日	16:00	18:53	19:54	救急活動	県内転院	隠岐消防	航空自衛隊美保基地	34歳	男性	島根大学医学部附属病院	

No	出勤月日	要請時刻	離陸時刻	帰投時刻	種別	内訳①	要請元	活動機関	年齢	性別	搬送先	備考
84	7月20日	8:50	9:43	13:58	救急活動	県外転院	出雲消防	鳥取県消防防災航空隊	37歳	女性	島根大学医学部附属病院	
85	7月29日	19:40	22:00	23:20	救急活動	県内転院	隠岐消防	第八管区海上保安部 美保航空基地	65歳	男性	松江赤十字病院	
86	7月30日	7:25	10:13	13:15	救助活動	捜索	松江消防	鳥取県消防防災航空隊	82歳	男性		相互応援協定に基づき要請
87	7月31日	19:28	22:37	23:47	救急活動	県内転院	隠岐消防	航空自衛隊美保基地	88歳	女性	松江赤十字病院	
88	8月4日	11:08	12:22	14:32	救急活動	県内転院	隠岐消防	第八管区海上保安部 美保航空基地	96歳	男性	島根大学医学部附属病院	
89	8月4日	23:50	(5日)1:53	(5日)3:03	救急活動	県内転院	隠岐消防	第八管区海上保安部 美保航空基地	32歳	女性	島根大学医学部附属病院	
90	8月5日	16:15	16:31	17:47	救助活動	捜索・救助	安来消防	鳥取県消防防災航空隊	51歳	男性		相互応援協定に基づき要請
91	8月8日	10:14	10:43	11:36 (完了)	救助活動	捜索・救助	益田消防	山口県防災航空隊	30歳	男性		中国5県相互応援協定に基づき要請
92	8月8日	10:14	11:36 (離脱)	12:14	救急活動	傷病者搬送	益田消防	山口県防災航空隊	30歳	男性	益田赤十字病院	
93	8月8日	20:39	22:12	(9日)0:02	救急活動	県内転院	隠岐消防	第八管区海上保安部 美保航空基地	83歳	男性	松江赤十字病院	
94	8月15日	19:07	21:35	22:50	救急活動	県内転院	隠岐消防	第八管区海上保安部 美保航空基地	61歳	男性	島根大学医学部附属病院	
95	8月25日	11:55	13:42	14:52	救急活動	県内転院	隠岐消防	航空自衛隊美保基地	84歳	女性	島根大学医学部附属病院	
96	8月29日	14:45	15:36	17:40	救急活動	県内転院	隠岐消防	鳥取県消防防災航空隊	87歳	男性	松江赤十字病院	
97	9月1日	11:20	13:10	14:50	救急活動	県内転院	隠岐消防	第八管区海上保安部 美保航空基地	51歳	男性	島根大学医学部附属病院	
98	9月4日	19:57	22:18	23:48	救急活動	県内転院	隠岐消防	第八管区海上保安部 美保航空基地	16歳	男性	島根県立中央病院	
99	9月15日	13:14	13:49	14:49	救助活動	捜索・救助	大田消防	鳥取県消防防災航空隊	12歳	女性		相互応援協定に基づき要請
100	9月15日	13:14	14:49	15:40	救急活動	傷病者搬送	大田消防	鳥取県消防防災航空隊	12歳	女性	大田市立病院	
101	9月30日	8:30	8:45	12:43	救急活動	その他	鳥取県	島根県防災航空隊	68歳	女性	大阪医科薬科大学病院	
102	9月30日	15:00	15:27	15:58	救助活動	捜索・救助	鳥取県	鳥根県防災航空隊	51歳	女性		要請キャンセルのため途中帰投
103	10月1日	13:45	14:09	14:54 (完了)	救助活動	捜索・救助	鳥取県	鳥根県防災航空隊	-	男性		相互応援協定に基づき出動
104	10月1日	13:45	14:54 (離脱)	16:55	救急活動	傷病者搬送	鳥取県	鳥根県防災航空隊	-	男性	野島病院	
105	10月1日	16:26	17:33	18:48	救急活動	県内転院	隠岐消防	鳥根県防災航空隊	67歳	男性	島根大学医学部附属病院	
106	10月2日	13:39	14:03	14:49 (完了)	救助活動	捜索・救助	鳥取県	鳥根県防災航空隊	56歳	女性		相互応援協定に基づき出動
107	10月2日	13:39	14:49 (離脱)	15:32	救急活動	傷病者搬送	鳥取県	鳥根県防災航空隊	56歳	女性	救急隊へ引き継ぎ	
108	10月3日	21:20	22:09	(4日)0:06	救急活動	県内転院	隠岐消防	鳥根県防災航空隊	34歳	女性	島根県立中央病院	
109	10月4日	15:29	16:18	17:28 (完了)	救助活動	捜索・救助	鳥取県	鳥根県防災航空隊	29歳	男性		相互応援協定に基づき出動
110	10月4日	15:29	17:28 (離脱)	18:02	救急活動	傷病者搬送	鳥取県	鳥根県防災航空隊	29歳	男性	島根大学医学部附属病院	
111	10月5日	9:15	10:46	11:58	救急活動	県内転院	隠岐消防	第八管区海上保安部 美保航空基地	84歳	男性	松江赤十字病院	
112	10月9日	9:25	9:53	10:24 (完了)	救助活動	捜索・救助	大田消防	鳥根県防災航空隊	23歳	女性		
113	10月9日	9:25	10:24 (離脱)	10:44	救急活動	傷病者搬送	大田消防	鳥根県防災航空隊	23歳	女性	消防隊引継後搬送	

No	出勤月日	要請時刻	離陸時刻	帰投時刻	種別	内訳①	要請元	活動機関	年齢	性別	搬送先	備考
114	10月10日	11:33	11:59	12:44 (完了)	救助活動	捜索・救助	鳥取県	鳥根県防災航空隊	30歳	男性		相互応援協定に基づき出勤
115	10月10日	11:33	12:44 (離脱)	13:20	救急活動	傷病者搬送	鳥取県	鳥根県防災航空隊	30歳	男性	鳥取大学医学部附属病院	
116	10月10日	20:15	22:15	(11日)0:05	救急活動	県内転院	隠岐消防	第八管区海上保安部 美保航空基地	82歳	女性	鳥取大学医学部附属病院	
117	10月13日	16:03	16:24	17:20	救助活動	捜索	出雲消防	鳥根県防災航空隊	—	男性		
118	10月14日	11:25	11:58	12:50	火災防脚活動	偵察・散水	隠岐消防	鳥根県防災航空隊	/	/		
119	10月14日	19:28	20:09	21:47	救急活動	県内転院	隠岐消防	鳥根県防災航空隊	70歳	男性	鳥取大学医学部附属病院	
120	10月16日	17:18	17:46	19:08	救急活動	県内転院	隠岐消防	鳥根県防災航空隊	82歳	女性	松江赤十字病院	
121	10月20日	15:30	15:52	16:34 (完了)	救助活動	捜索・救助	広島県	鳥根県防災航空隊	41歳	男性		相互応援協定に基づき出勤
122	10月20日	15:30	16:34 (離脱)	17:16	救急活動	傷病者搬送	広島県	鳥根県防災航空隊	41歳	男性	三次中央病院	
123	10月20日	22:52	23:44	(21日)1:27	救急活動	県内転院	隠岐消防	鳥根県防災航空隊	89歳	男性	松江赤十字病院	
124	10月21日	12:29	13:30	15:03	救急活動	県内転院	浜田消防	鳥根県防災航空隊	28歳	男性	鳥取大学医学部附属病院	
125	10月23日	10:24	10:52	11:53 (完了)	救助活動	捜索・救助	鳥取県	鳥根県防災航空隊	69歳	男性		相互応援協定に基づき出勤
126	10月23日	10:24	11:53 (離脱)	12:54	救急活動	傷病者搬送	鳥取県	鳥根県防災航空隊	69歳	男性	救急隊へ引き継ぎ	
127	10月23日	18:54	21:17	22:37	救急活動	県内転院	隠岐消防	第八管区海上保安部 美保航空基地	67歳	女性	鳥取大学医学部附属病院	
128	10月25日	16:31	17:05	18:38	救急活動	県内転院	隠岐消防	鳥根県防災航空隊	67歳	男性	松江赤十字病院	
129	10月27日	15:58	(28日)6:57	12:45	火災防脚活動	偵察・散水	隠岐消防	鳥根県防災航空隊	/	/		
130	10月28日	18:18	19:11	20:47	救急活動	県内転院	隠岐消防	鳥根県防災航空隊	77歳	女性	松江赤十字病院	
131	10月29日	9:23	9:44	9:55	救助活動	捜索・救助	岡山県	鳥根県防災航空隊	42歳	男性		相互応援協定に基づき出勤
132	10月29日	12:06	12:31	13:31 (完了)	救助活動	捜索・救助	鳥取県	鳥根県防災航空隊	52歳	男性		相互応援協定に基づき出勤
133	10月29日	12:06	13:31 (離脱)	14:14	救急活動	傷病者搬送	鳥取県	鳥根県防災航空隊	52歳	男性	鳥取県立厚生病院	
134	10月30日	12:30	12:59	15:06	火災防脚活動	偵察・散水	隠岐消防	鳥根県防災航空隊	/	/		
135	10月31日	12:30	12:51	13:20 (完了)	救助活動	捜索・救助	大田消防	鳥根県防災航空隊	50代	男性		
136	10月31日	12:30	13:20 (離脱)	13:57	救急活動	傷病者搬送	大田消防	鳥根県防災航空隊	50代	男性	鳥取大学医学部附属病院	
137	11月4日	7:38	9:09	11:10	火災防脚活動	偵察・散水	隠岐消防	鳥根県防災航空隊	/	/		
138	11月5日	11:22	11:53	14:19	救助活動	捜索	益田消防	鳥根県防災航空隊	20代	男性		
139	11月6日	6:53	8:04	8:42 (完了)	救助活動	捜索・救助	大田消防	鳥根県防災航空隊	12歳	男性		
140	11月6日	6:53	8:42 (離脱)	9:02	救急活動	傷病者搬送	大田消防	鳥根県防災航空隊	12歳	男性	鳥根県立中央病院	
141	11月6日	8:10	9:43	17:33	火災防脚活動	偵察・散水	隠岐消防	鳥根県防災航空隊	/	/		
142	11月7日	10:50	13:35	16:20	救助活動	捜索	益田消防	鳥根県防災航空隊	41歳	男性		
143	11月8日	14:22	14:50	15:50 (完了)	救助活動	捜索・救助	鳥取県	鳥根県防災航空隊	78歳	男性		相互応援協定に基づき出勤

No	出勤月日	要請時刻	離陸時刻	帰投時刻	種別	内訳①	要請元	活動機関	年齢	性別	搬送先	備考
144	11月8日	14:22	15:50 (離陸)	16:37	救急活動	傷病者搬送	鳥取県	鳥根県防災航空隊	78歳	男性	鳥取県立中央病院	
145	11月10日	16:22	16:39	17:58	救急活動	県内転院	隠岐消防	鳥根県防災航空隊	75歳	男性	松江赤十字病院	
146	11月15日	17:25	17:50	19:51	救急活動	県内転院	隠岐消防	鳥根県防災航空隊	91歳	男性	鳥根県立中央病院	
147	11月18日	15:33	16:22	18:01	救急活動	県内転院	隠岐消防	鳥根県防災航空隊	87歳	男性	松江赤十字病院	
148	11月18日	16:12	18:24	20:03	救急活動	県内転院	隠岐消防	鳥根県防災航空隊	89歳	男性	鳥根大学医学部附属病院	
149	11月25日	0:14	3:00	4:30	救急活動	県内転院	隠岐消防	第八管区海上保安部 美保航空基地	0歳	男性	鳥根大学医学部附属病院	
150	12月1日	15:53	16:05	17:45	救急活動	県内転院	浜田消防	鳥根県防災航空隊	30歳	女性	鳥根大学医学部附属病院	
151	12月24日	20:58	21:34	(25日)0:23	救急活動	県内転院	浜田消防	鳥根県防災航空隊	0歳	男性	鳥根大学医学部附属病院	
152	12月27日	4:58	5:29	7:08	救急活動	県内転院	浜田消防	鳥根県防災航空隊	56歳	男性	鳥根大学医学部附属病院	
153	12月27日	12:16	12:39	14:17	救急活動	その他	鳥取県	鳥根県防災航空隊	49歳	男性	鳥根大学医学部附属病院	
154	12月31日	8:56	9:33	10:23 (完了)	救助活動	捜索・救助	益田消防	鳥根県防災航空隊	69歳	男性		
155	12月31日	8:56	10:23 (離陸)	11:09	救急活動	傷病者搬送	益田消防	鳥根県防災航空隊	69歳	男性	鳥根大学医学部附属病院	