平成２０年

災　害　年　報

島　根　県

目　　次

１．平成２０年の気象概況　１

２．平成２０年発生災害別被害金額等一覧表　５

３．平成２０年発生災害市町村別被害金額等一覧表　７

４．平成２０年中の気象警報・注意報等発表状況　１２

５．災害ごとの気象概況及び被害状況　９９

６．平成２０年度防災ヘリコプター出動状況　１０８

1. 平成 20 年の気象概況

平成２０年１月半ばまでは、天気は周期的に変化したが、１月後半から２月にかけては冬型の気圧配置が現れやすくなり、寒気が入るようになった。３月と４月は移動性高気圧に覆われ気温は高くなったが、５月は気温の変動が大きかった。６月は曇りや雨の日が多く、７月から８月前半にかけては晴れて暑い日が多く、降水量も少なかった。８月の終わりには、上空の寒気や、低気圧、前線の影響で局地的な強雨があった。９月と１０月は気温が高かったが、１１月は寒暖の変動が大きかった。１２月は初めと終わりに、冬型の気圧配置が強まり、各地で積雪があった。松江では観測開始以来１０月としては、月降水量の少ない方からの１位を更新した。台風の発生数は２２個、本土への接近数は９個、上陸数は０個といずれも平年を下回り、島根県には大きな影響は無かった。

年平均気温は全域で高かった。年降水量は松江ではかなり少なく、浜田では平年並で、西郷では少なかった。年間日照時間は、松江・西郷では平年並で、浜田では多かった。

中国地方の梅雨入りは５月２８日ごろで平年よりかなり早く、梅雨明けは７月６日ごろで平年よりかなり早かった。梅雨期間の降水量は松江２８８．０ｍｍ、浜田２４０．５ｍｍ、西郷２０６．５ｍｍであった。

１月

冬型の気圧配置となることが多く、寒気の影響を受けて雪や雨となる日が多かった。

上旬:前半は冬型の気圧配置となり、雪や雨となったが、後半は高気圧に覆われ晴れとなった。
中旬:低気圧の通過や冬型の気圧配置により雨や雪の日が多くなった。
下旬:冬型の気圧配置となり、寒気の影響を受けて雨や雪となる日が多かった。

２月

冬型の気圧配置となることが多く、寒気の影響を受けて雪や雨となる日が多かった。

上旬:冬型の気圧配置となり、寒気の影響を受けて雨や雪となる日が多かった。
中旬:冬型の気圧配置が続き、雪や雨の日が多くなった。
下旬:天気は周期的に変化し、２３日には冬型の気圧配置が強まり、荒れた天気となった。

３月

天気は周期的に変化し、中旬は高気圧に覆われて暖かい日が多かった。

上旬:天気は周期的に変化したが、低気圧や寒気の影響で曇や雨の日が多くなった。
中旬:後半は大雨となったが、天気は周期的に変化し、高気圧に覆われて晴れる日も多かった。
下旬:天気は周期的に変化し、気圧の谷や寒気の影響で雨となる日もあった。

４月

天気は周期的に変化し、高気圧に覆われて晴れる日もあったが、中旬には動きの遅い低気圧の影響により雨の日が続いた。

上旬:前半は高気圧に覆われて晴れとなったが、後半は低気圧の影響で雨となる日もあった。
中旬:天気は周期的に変化したが、期間の後半には低気圧の通過により雨の日が続いた。
下旬:２３日から２４日にかけては、気圧の谷の通過により雨となったが、高気圧に覆われて晴れる日が多かった。

５月

上旬と中旬は高気圧に覆われて晴れる日が多かったが、下旬は低気圧や前線の影響により雨量が多くなり、２８日ごろには梅雨入りとなった。

上旬:高気圧に覆われる日が多かったが、５日と１０日は気圧の谷や低気圧の影響で雨となった。
中旬:天気は周期的に変化し、気圧の谷や寒気の影響で雨となる日もあった。
下旬:天気は周期的に変化したが、低気圧や前線の影響で雨量は多くなった。

６月

梅雨前線の影響により曇りや雨の日が多く、２０日には梅雨前線が中国地方を北上して大雨となった。

上旬:気圧の谷や前線の影響で曇りや雨の日が多くなった。
中旬:高気圧に覆われて晴れる日もあったが、２０日には梅雨前線が中国地方を北上して大雨となった。
下旬:梅雨前線の影響で曇りや雨の日が多くなった。

７月

梅雨前線の活動は活発ではなく、高気圧に覆われて晴れる日が多かった。このため観測開始以来７月としては、月平均気温の高い方からの順位が西郷では４位となり、松江では５位となった。

上旬:３日は梅雨前線が北上し雨となったが、前線の活動は活発ではなく６日ごろには梅雨明けとなった。
中旬:太平洋高気圧に覆われて晴れる日が多かった。
下旬:太平洋高気圧に覆われて晴れる日が多かったが、南から暖かく湿った空気が流れ込み、大気の状態が不安定となり雨となる日もあった。

８月

前半は太平洋高気圧に覆われて晴れる日が多かったが、後半は気圧の谷や前線の影響により曇りや雨の日が多くなった。

上旬:高気圧に覆われたが、南から暖かく湿った空気が流れ込み、大気の状態が不安定となり、山沿いを中心に雷雨となる日があった。
中旬:前半は高気圧に覆われて晴れる日が多かったが、後半は前線や寒気の影響により、雨量の多くなる所もあった。
下旬:気圧の谷や前線の影響により、曇りや雨の日が多くなった。

９月

前半は高気圧に覆われて晴れる日が多かったが、後半は気圧の谷や前線の影響で曇りや雨の日が多くなった。

上旬:天気は周期的に変化したが、６日～７日にかけて上空に寒気が入り、大気の状態が不安定となり、隠岐では大雨となった。
中旬:天気は周期的に変化したが、前線や台風の影響により雨となる日もあった。
下旬:天気は周期的に変化したが、気圧の谷や寒気の影響により、曇りや雨となる日が多かった。

10 月

中旬までは、高気圧に覆われて晴れる日が多く、松江・西郷では、月平均気温の高い方からの順位が３位となり、松江では月降水量の少ない方からの１位を更新した。しかし、下旬には気圧の谷や寒気の影響により曇りや雨の日が多くなった。

上旬:前半は高気圧に覆われて晴れる日が多かったが、後半は気圧の谷の影響により、曇りや雨となる日もあった。
中旬:移動性高気圧に覆われて、晴れの日が続き、日照が多くなった。
下旬:気圧の谷や寒気の影響により、曇りや雨の日が多くなった。

11 月

前半の天気は周期的に変化した。後半は強い寒気が入り、曇りや雨の日が多くなり、１８日には松江で初雪を観測した。

上旬:前半は高気圧に覆われて晴れる日が多かったが、後半は寒気の影響で曇りや雨の日が多かった。
中旬:前半は高気圧に覆われて晴れる日が多かったが、後半は冬型の気圧配置となり、１８日には松江で初雪となった。
下旬:低気圧や寒気の影響により、曇りや雨の日が多くなった。

12 月

上旬から中旬の天気は周期的に変化したが、６日には強い寒気が入り、各地で積雪となった。また、下旬は冬型の気圧配置が続き、雨や雪の日が多くなった。

上旬:前半は高気圧に覆われて晴れる日が多かったが、後半は気圧の谷や寒気の影響で雨や雪となり、６日には各地で積雪となった。
中旬:天気は周期的に変化したが、高気圧に覆われて晴れる日が多かった。
下旬:冬型の気圧配置となることが多く、雨や雪の日が続いた。

台風の状況

台風の発生数

年＼月	1	2	3	4	5	6	7	8	9	10	11	12	全年
平成 20 年				1	4	1	2	4	5	1	3	1	22
平年 1971～2000	0.5	0.1	0.4	0.8	1.0	1.7	4.1	5.5	5.1	3.9	2.5	1.3	26.7

台風の上陸数

年＼月	1	2	3	4	5	6	7	8	9	10	11	12	全年
平成 20 年													0
平年 1971～2000						0.2	0.5	0.9	0.9	0.1	0.0		2.6

台風の上陸数：台風の中心が北海道、本州、四国、九州の海岸へ達した数。

島根県に被害は無かった。

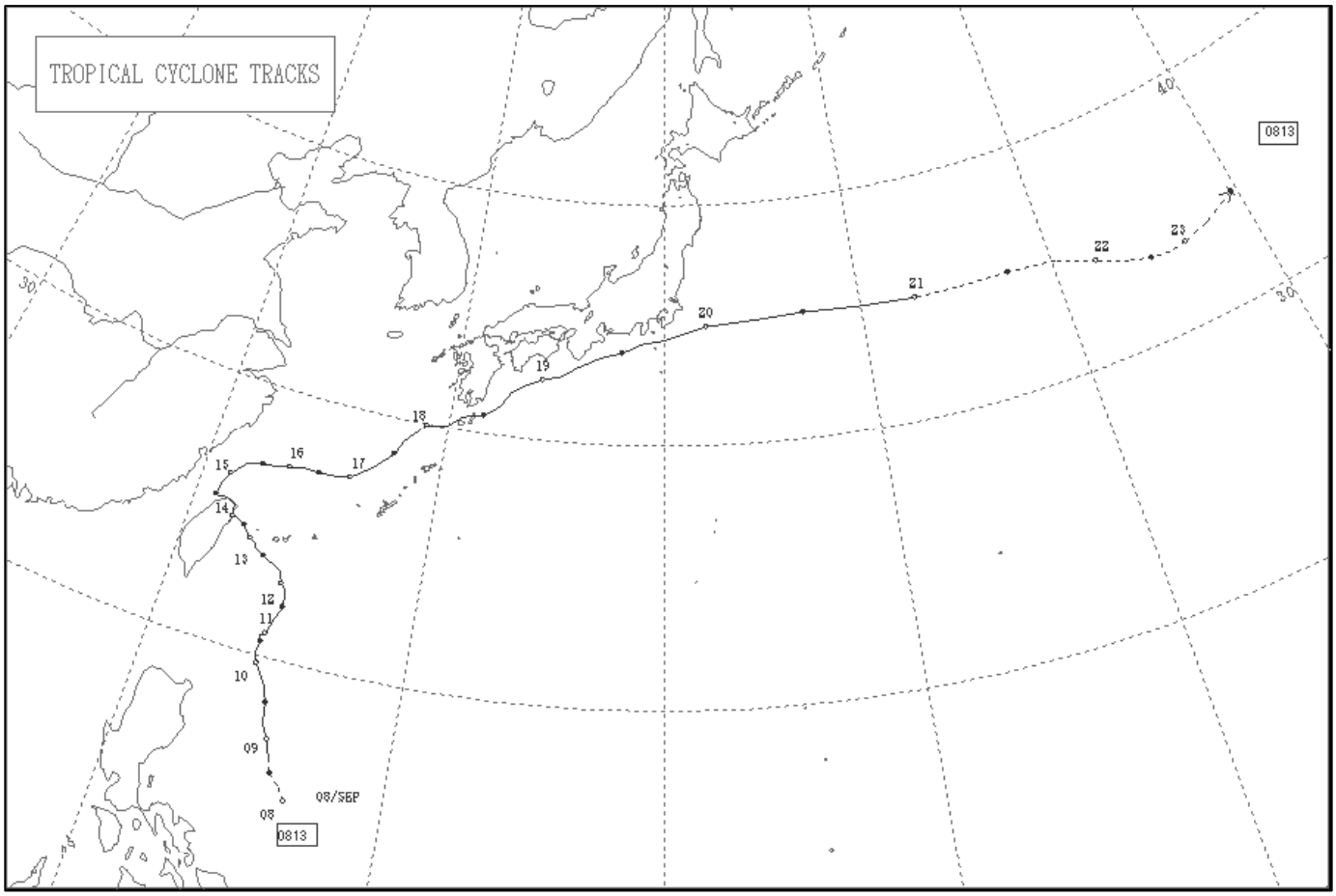

台風 13 号の経路図

2. 平成20年発生災害別被害金額等一覧表(その1)

No	災害名	人的被害			住家被害					非住家被害				社会保険環境施設			その他被害				避難勧告		避難勧告	
		死者	行方不明者	負傷者	全壊	半壊	一部損壊	床上浸水	床下浸水	全壊	半壊	破損	浸水	福祉施設	上水簡易	断水	公共建物	鉄道不通	通信施設	停電	発令状況		避難状況	
		人	人	人	棟	棟	棟	棟	棟	棟	棟	棟	棟	箇所	箇所	世帯	棟	箇所	回線	世帯	地区	世帯	地区	世帯
1	1月1日の冬季風浪	0	0	0	0	0	0	0	0	0	0	0	0	0	0	0	0	0	0	2,081	0	0	0	0
2	2月23日から24日の冬季風浪	0	0	0	0	0	0	0	0	0	1	0	0	0	0	0	0	0	0	0	0	0	0	0
3	2月29日の竜巻	0	0	0	0	0	0	0	0	0	0	0	0	0	0	0	0	0	0	0	0	0	0	0
4	4月17日からの地すべり	0	0	0	0	0	0	0	0	0	0	0	0	0	0	0	0	0	0	0	0	0	0	0
5	4月22日から9月1日の地すべり	0	0	0	0	0	0	0	0	0	0	0	0	0	0	0	0	0	0	0	0	0	0	0
6	5月13日の雹	0	0	0	0	0	0	0	0	0	0	0	0	0	0	0	0	0	0	0	0	0	0	0
7	5月18日の強風	0	0	0	0	0	0	0	0	0	0	0	0	0	0	0	0	0	0	0	0	0	0	0
8	6月20日の大雨	0	0	0	0	0	0	0	0	0	2	0	0	0	0	0	0	0	0	0	0	0	0	0
9	7月1日からの猛暑	0	0	0	0	0	0	0	0	0	0	0	0	0	0	0	0	0	0	0	0	0	0	0
10	7月3日の突風	0	0	0	0	0	4	0	0	0	1	0	0	0	0	0	0	0	0	0	0	0	0	0
11	7月15日の大雨	0	0	0	0	0	0	0	0	0	0	0	0	0	0	0	0	0	0	0	0	0	0	0
12	7月27日の大雨	0	0	0	0	0	0	0	0	0	0	0	0	0	0	0	0	0	0	0	0	0	0	0
13	8月7日から9日の大雨	0	0	0	0	0	0	0	0	0	0	0	0	0	0	0	0	0	0	7,235	0	0	0	0
14	8月16日の大雨	0	0	0	0	0	0	0	0	0	0	0	0	0	0	0	0	0	0	0	0	0	0	0
15	8月18日から10月14日の地すべり	0	0	0	0	0	0	0	0	0	0	0	0	0	0	0	0	0	0	0	0	0	0	0
16	8月28日から29日の大雨	0	0	0	0	0	0	0	0	0	0	0	0	0	0	0	0	0	0	392	0	0	0	0
17	9月6日から7日の大雨	0	0	0	0	0	0	0	0	0	0	0	0	0	0	0	0	0	0	0	0	0	0	0
18	9月21日の大雨	0	0	0	0	0	0	0	0	0	0	0	0	0	0	0	0	0	0	978	0	0	0	0
19	9月26日の大雨	0	0	0	0	0	0	0	0	0	0	0	0	0	0	0	0	0	0	0	0	0	0	0
20	11月18日の強風	0	0	0	0	0	0	0	0	0	0	0	0	0	0	0	0	0	0	0	0	0	0	0
21	12月5日の強風	0	0	0	0	0	0	0	0	0	0	0	0	0	0	0	0	0	0	0	0	0	0	0
22	12月11日の落雷火災	0	0	0	1	0	0	0	0	0	0	0	0	0	0	0	0	0	0	0	0	0	0	0
23	12月22日の強風	0	0	0	0	0	0	0	0	0	0	0	0	0	0	0	0	0	0	0	0	0	0	0
合計		0	0	0	1	0	4	0	0	0	4	0	0	0	0	0	0	0	0	10,686	0	0	0	0

2. 平成20年発生災害別被害金額等一覧表(その2)

（金額単位：千円）

No	災害名	公共土木施設			農林水産						教育施設	公共建物	商工	その他	合計
		土木施設	漁港施設	小計	農地・農業用施設	林道治山	農作物等	造林地等	水産物・水産施設	小計					
		金額	金額	金額	金額	金額	金額	金額	金額	金額	金額	金額	金額	金額	金額
1	1月1日の冬季風浪	205,214	0	205,214	0	0	0	0	0	0	0	0	0	0	205,214
2	2月23日から24日の冬季風浪	689,753	266,249	956,002	0	0	354	0	10,920	11,274	0	0	0	0	967,276
3	2月29日の竜巻	0	0	0	0	0	1,900	0	0	1,900	0	0	0	0	1,900
4	4月17日からの地すべり	0	0	0	0	0	0	0	0	0	0	0	0	99,400	99,400
5	4月22日から9月1日の地すべり	10,888	0	10,888	0	0	0	0	0	0	0	0	0	0	10,888
6	5月13日の雹	0	0	0	0	0	80	0	0	80	0	0	0	0	80
7	5月18日の強風	0	0	0	0	0	106	0	0	106	0	0	0	0	106
8	6月20日の大雨	4,150	0	4,150	0	0	0	0	0	0	0	0	0	0	4,150
9	7月1日からの猛暑	0	0	0	0	0	4,950	0	0	4,950	0	0	0	0	4,950
10	7月3日の突風	0	0	0	0	0	2,424	0	0	2,424	0	0	0	0	2,424
11	7月15日の大雨	16,914	0	16,914	0	0	0	0	0	0	0	0	0	0	16,914
12	7月27日の大雨	0	0	0	3,000	0	0	0	0	3,000	0	0	0	0	3,000
13	8月7日から9日の大雨	11,984	0	11,984	16,000	0	160	0	0	16,160	0	0	0	0	28,144
14	8月16日の大雨	0	0	0	7,000	0	0	0	0	7,000	0	0	0	0	7,000
15	8月18日から10月14日の地すべり	23,289	0	23,289	0	0	0	0	0	0	0	0	0	0	23,289
16	8月28日から29日の大雨	834	0	834	8,000	0	89,467	0	0	97,467	0	0	0	0	98,301
17	9月6日から7日の大雨	27,642	0	27,642	0	2,941	0	0	0	2,941	0	0	0	0	30,583
18	9月21日の大雨	5,949	0	5,949	5,000	0	0	0	0	5,000	0	0	0	2,822	13,771
19	9月26日の大雨	10,264	0	10,264	0	0	0	0	0	0	0	0	0	0	10,264
20	11月18日の強風	0	0	0	0	0	1,675	0	0	1,675	0	0	0	0	1,675
21	12月5日の強風	0	0	0	0	0	35	0	0	35	0	0	0	0	35
22	12月11日の落雷火災	0	0	0	0	0	0	0	0	0	0	0	0	0	0
23	12月22日の強風	0	0	0	0	0	1,222	0	0	1,222	0	0	0	0	1,222
合計		1,006,881	266,249	1,273,130	39,000	2,941	102,373	0	10,920	155,234	0	0	0	102,222	1,530,586

3. 平成20年発生災害市町村別被害金額等一覧表(その1)

区分	人的被害				住家被害																		非住家被害			
	死者	行方不明者	重傷	軽傷	全壊			半壊			一部損壊			床上浸水			床下浸水			罹災計			全壊	半壊	破損	浸水
市町村名	人	人	人	人	棟	世帯	人	棟	世帯	人	棟	世帯	人	棟	世帯	人	棟	世帯	人	棟	世帯	人	棟	棟	棟	棟
松江市	0	0	0	0	0	0	0	0	0	0	0	0	0	0	0	0	0	0	0	0	0	0	0	3	0	0
浜田市	0	0	0	0	1	1	2	0	0	0	0	0	0	0	0	0	0	0	0	1	1	2	0	0	0	0
出雲市	0	0	0	0	0	0	0	0	0	0	0	0	0	0	0	0	0	0	0	0	0	0	0	0	0	0
益田市	0	0	0	0	0	0	0	0	0	0	0	0	0	0	0	0	0	0	0	0	0	0	0	0	0	0
大田市	0	0	0	0	0	0	0	0	0	0	0	0	0	0	0	0	0	0	0	0	0	0	0	0	0	0
安来市	0	0	0	0	0	0	0	0	0	0	0	0	0	0	0	0	0	0	0	0	0	0	0	0	0	0
江津市	0	0	0	0	0	0	0	0	0	0	0	0	0	0	0	0	0	0	0	0	0	0	0	0	0	0
雲南市	0	0	0	0	0	0	0	0	0	0	0	0	0	0	0	0	0	0	0	0	0	0	0	0	0	0
東出雲町	0	0	0	0	0	0	0	0	0	0	0	0	0	0	0	0	0	0	0	0	0	0	0	0	0	0
奥出雲町	0	0	0	0	0	0	0	0	0	0	0	0	0	0	0	0	0	0	0	0	0	0	0	0	0	0
飯南町	0	0	0	0	0	0	0	0	0	0	0	0	0	0	0	0	0	0	0	0	0	0	0	0	0	0
斐川町	0	0	0	0	0	0	0	0	0	0	0	0	0	0	0	0	0	0	0	0	0	0	0	0	0	0
川本町	0	0	0	0	0	0	0	0	0	0	0	0	0	0	0	0	0	0	0	0	0	0	0	0	0	0
美郷町	0	0	0	0	0	0	0	0	0	0	4	4	12	0	0	0	0	0	0	0	0	0	0	1	0	0
邑南町	0	0	0	0	0	0	0	0	0	0	0	0	0	0	0	0	0	0	0	0	0	0	0	0	0	0
津和野町	0	0	0	0	0	0	0	0	0	0	0	0	0	0	0	0	0	0	0	0	0	0	0	0	0	0
吉賀町	0	0	0	0	0	0	0	0	0	0	0	0	0	0	0	0	0	0	0	0	0	0	0	0	0	0
海士町	0	0	0	0	0	0	0	0	0	0	0	0	0	0	0	0	0	0	0	0	0	0	0	0	0	0
西ノ島町	0	0	0	0	0	0	0	0	0	0	0	0	0	0	0	0	0	0	0	0	0	0	0	0	0	0
知夫村	0	0	0	0	0	0	0	0	0	0	0	0	0	0	0	0	0	0	0	0	0	0	0	0	0	0
隠岐の島町	0	0	0	0	0	0	0	0	0	0	0	0	0	0	0	0	0	0	0	0	0	0	0	0	0	0
計	0	0	0	0	1	1	2	0	0	0	4	4	12	0	0	0	0	0	0	1	1	2	0	4	0	0

3. 平成20年発生災害市町村別被害金額等一覧表(その2)

区分	社会保険環境施設				その他被害				避難状況				公共土木施設							
	福祉施設	病院	上水簡易	断水	公共建物	鉄道不通	通信施設	停電	避難勧告発令状況		避難勧告避難状況		土木関係被害							
													河川		海岸		砂防		急傾斜地	
市町村名	箇所	箇所	箇所	世帯	棟	箇所	回線	世帯	地区	世帯	地区	世帯	箇所	金額	箇所	金額	箇所	金額	箇所	金額
松江市	0	0	0	0	0	0	0	2,387	0	0	0	0	0	0	0	0	0	0	0	0
浜田市	0	0	0	0	0	0	0	0	0	0	0	0	0	0	0	0	0	0	0	0
出雲市	0	0	0	0	0	0	0	4,617	0	0	0	0	0	0	0	0	0	0	0	0
益田市	0	0	0	0	0	0	0	30	0	0	0	0	0	0	0	0	0	0	0	0
大田市	0	0	0	0	0	0	0	0	0	0	0	0	0	0	0	0	0	0	0	0
安来市	0	0	0	0	0	0	0	0	0	0	0	0	2	4,921	0	0	0	0	0	0
江津市	0	0	0	0	0	0	0	0	0	0	0	0	1	3,394	0	0	0	0	0	0
雲南市	0	0	0	0	0	0	0	2,586	0	0	0	0	0	0	0	0	0	0	0	0
東出雲町	0	0	0	0	0	0	0	0	0	0	0	0	0	0	0	0	0	0	0	0
奥出雲町	0	0	0	0	0	0	0	0	0	0	0	0	0	0	0	0	0	0	0	0
飯南町	0	0	0	0	0	0	0	0	0	0	0	0	0	0	0	0	0	0	0	0
斐川町	0	0	0	0	0	0	0	412	0	0	0	0	0	0	0	0	0	0	0	0
川本町	0	0	0	0	0	0	0	0	0	0	0	0	0	0	0	0	0	0	0	0
美郷町	0	0	0	0	0	0	0	0	0	0	0	0	0	0	0	0	0	0	0	0
邑南町	0	0	0	0	0	0	0	174	0	0	0	0	0	0	0	0	0	0	0	0
津和野町	0	0	0	0	0	0	0	0	0	0	0	0	0	0	0	0	0	0	0	0
吉賀町	0	0	0	0	0	0	0	0	0	0	0	0	0	0	0	0	0	0	0	0
海士町	0	0	0	0	0	0	0	0	0	0	0	0	0	0	0	0	0	0	0	0
西ノ島町	0	0	0	0	0	0	0	0	0	0	0	0	0	0	0	0	0	0	0	0
知夫村	0	0	0	0	0	0	0	0	0	0	0	0	0	0	0	0	0	0	0	0
隠岐の島町	0	0	0	0	0	0	0	480	0	0	0	0	0	0	0	0	0	0	0	0
計	0		0	0	0	0	0	10,686	0	0	0	0	3	8,315	0	0	0	0	0	0

3. 平成20年発生災害市町村別被害金額等一覧表(その3)

区分	公共土木施設												計	農林水産					
	土木関係被害										漁港			農地・農業用施設					
	道路		橋梁		港湾		都市計画		小計					農地		農業用施設		小計	
市町村名	箇所	金額	箇所	金額	箇所	金額	箇所	金額	箇所	金額	箇所	金額	金額	箇所	金額	箇所	金額	箇所	金額
松江市	1	1,859	0	0	1	12,037	0	0	2	13,896	2	261,898	275,794	0	0	0	0	0	0
浜田市	5	7,130	0	0	1	20,471	0	0	6	27,601	0	0	27,601	4	6,000	1	2,000	5	8,000
出雲市	0	0	0	0	0	0	0	0	0	0	0	0	0	0	0	0	0	0	0
益田市	0	0	0	0	1	205,214	0	0	1	205,214	0	0	205,214	0	0	0	0	0	0
大田市	1	23,289	0	0	0	0	0	0	1	23,289	1	4,351	27,640	0	0	0	0	0	0
安来市	1	3,912	0	0	0	0	0	0	3	8,833	0	0	8,833	3	4,000	3	3,000	6	7,000
江津市	3	3,725	0	0	3	587,677	0	0	7	594,796	0	0	594,796	0	0	0	0	0	0
雲南市	4	5,949	0	0	0	0	0	0	4	5,949	0	0	5,949	0	0	3	5,000	3	5,000
東出雲町	1	2,291	0	0	0	0	0	0	1	2,291	0	0	2,291	0	0	0	0	0	0
奥出雲町	0	0	0	0	0	0	0	0	0	0	0	0	0	0	0	0	0	0	0
飯南町	0	0	0	0	0	0	0	0	0	0	0	0	0	0	0	0	0	0	0
斐川町	0	0	0	0	0	0	0	0	0	0	0	0	0	0	0	0	0	0	0
川本町	0	0	0	0	0	0	0	0	0	0	0	0	0	0	0	0	0	0	0
美郷町	0	0	0	0	0	0	0	0	0	0	0	0	0	0	0	0	0	0	0
邑南町	0	0	0	0	0	0	0	0	0	0	0	0	0	14	12,000	7	7,000	21	19,000
津和野町	1	16,914	0	0	0	0	0	0	1	16,914	0	0	16,914	0	0	0	0	0	0
吉賀町	0	0	0	0	0	0	0	0	0	0	0	0	0	0	0	0	0	0	0
海士町	0	0	0	0	0	0	0	0	0	0	0	0	0	0	0	0	0	0	0
西ノ島町	0	0	0	0	0	0	0	0	0	0	0	0	0	0	0	0	0	0	0
知夫村	0	0	0	0	0	0	0	0	0	0	0	0	0	0	0	0	0	0	0
隠岐の島町	10	38,530	0	0	1	69,568	0	0	11	108,098	0	0	108,098	0	0	0	0	0	0
計	27	103,599	0	0	7	894,967	0	0	37	1,006,881	3	266,249	1,273,130	21	22,000	14	17,000	35	39,000

3. 平成20年発生災害市町村別被害金額等一覧表(その4)

区分	農林水産															
	林道・治山						農作物等									
	林道		治山		小計		農作物		果樹等樹体		農業用非共同利用施設		農業用共同利用施設		畜産・養蚕	小計
市町村名	箇所	金額	箇所	金額	箇所	金額	面積 ha	金額	面積 ha	金額	面積 m2	金額	面積 ha	金額	金額	金額
松江市	0	0	0	0	0	0	0.00	0	0.00	0	0	0	0.00	0	0	0
浜田市	0	0	0	0	0	0	0.00	0	0.00	0	0	0	0.00	0	0	0
出雲市	0	0	0	0	0	0	0.00	0	0.10	300	5,097	2,822	0.00	0	1,100	4,222
益田市	0	0	0	0	0	0	0.00	0	0.00	0	11,550	2,250	0.00	0	0	2,250
大田市	0	0	0	0	0	0	0.00	0	0.00	0	0	0	0.00	0	2,750	2,750
安来市	0	0	0	0	0	0	1.00	80	0.00	0	566	80	0.00	0	900	1,060
江津市	0	0	0	0	0	0	0.00	0	0.00	0	0	0	0.00	0	0	0
雲南市	0	0	0	0	0	0	0.00	0	0.00	0	0	0	0.00	0	0	0
東出雲町	0	0	0	0	0	0	0.00	0	0.00	0	0	0	0.00	0	0	0
奥出雲町	0	0	0	0	0	0	175.99	89,467	0.00	0	0	0	0.00	0	0	89,467
飯南町	0	0	0	0	0	0	0.00	0	0.00	0	0	0	0.00	0	0	0
斐川町	0	0	0	0	0	0	0.00	0	0.00	0	0	0	0.00	0	0	0
川本町	0	0	0	0	0	0	0.00	0	0.00	0	0	0	0.00	0	0	0
美郷町	0	0	0	0	0	0	0.05	24	0.00	0	680	1,400	0.00	0	1,200	2,624
邑南町	0	0	0	0	0	0	0.00	0	0.00	0	0	0	0.00	0	0	0
津和野町	0	0	0	0	0	0	0.00	0	0.00	0	0	0	0.00	0	0	0
吉賀町	0	0	0	0	0	0	0.00	0	0.00	0	0	0	0.00	0	0	0
海士町	0	0	0	0	0	0	0.00	0	0.00	0	0	0	0.00	0	0	0
西ノ島町	0	0	0	0	0	0	0.00	0	0.00	0	0	0	0.00	0	0	0
知夫村	0	0	0	0	0	0	0.00	0	0.00	0	0	0	0.00	0	0	0
隠岐の島町	2	2,941	0	0	2	2,941	0.00	0	0.00	0	0	0	0.00	0	0	0
計	2	2,941	0	0	2	2,941	177.04	89,571	0.10	300	17,893	6,552	0.00	0	5,950	102,373

3. 平成20年発生災害市町村別被害金額等一覧表(その5)

（金額単位：千円）

区分	農　林　水　産		計	教育施設	公共建物	商工	その他	合計
	造林地等	水産物水産施設						
市町村名	金額	金額	金額	金額	金額	金額	金額	金額
松江市	0	2,850	2,850	0	0	0	0	278,644
浜田市	0	0	8,000	0	0	0	0	35,601
出雲市	0	500	4,722	0	0	0	99,400	104,122
益田市	0	0	2,250	0	0	0	0	207,464
大田市	0	200	2,950	0	0	0	0	30,590
安来市	0	0	8,060	0	0	0	0	16,893
江津市	0	0	0	0	0	0	0	594,796
雲南市	0	0	5,000	0	0	0	2,822	13,771
東出雲町	0	0	0	0	0	0	0	2,291
奥出雲町	0	0	89,467	0	0	0	0	89,467
飯南町	0	0	0	0	0	0	0	0
斐川町	0	0	0	0	0	0	0	0
川本町	0	0	0	0	0	0	0	0
美郷町	0	0	2,624	0	0	0	0	2,624
邑南町	0	0	19,000	0	0	0	0	19,000
津和野町	0	0	0	0	0	0	0	16,914
吉賀町	0	0	0	0	0	0	0	0
海士町	0	0	0	0	0	0	0	0
西ノ島町	0	0	0	0	0	0	0	0
知夫村	0	0	0	0	0	0	0	0
隠岐の島町	0	7,370	10,311	0	0	0	0	118,409
計	0	10,920	155,234	0	0	0	102,222	1,530,586

注意報・警報発表状況

島根県(松江地方気象台発表)　　平成20年(2008年)1月

地域	種類		発表日時	解除日時
	警報	注意報		
松江地区 出雲地区 雲南地区 西部 隠岐	波浪 波浪 波浪 波浪	大雪，風雪，雷，着雪 大雪，風雪，雷，着雪 大雪，風雪，雷，なだれ，着雪 大雪，風雪，雷，なだれ，着雪 大雪，風雪，雷，着雪	2007/12/31 23:20	(前月の最終)
松江地区 出雲地区 雲南地区 西部 隠岐	波浪 波浪 波浪 波浪	大雪，風雪，雷，着雪 大雪，風雪，雷，着雪 大雪，雷，なだれ，着雪 大雪，風雪，雷，なだれ，着雪 大雪，風雪，雷，着雪	1/1 4:47	(切替)
松江地区 出雲地区 雲南地区 西部 隠岐		大雪，風雪，雷，波浪，着雪 大雪，風雪，雷，波浪，着雪 大雪，雷，なだれ，着雪 大雪，風雪，雷，波浪，なだれ，着雪 大雪，風雪，雷，波浪，着雪	1/1 10:30	(切替)
松江地区 出雲地区 雲南地区 西部 隠岐		大雪，雷，波浪，着雪 大雪，雷，波浪，着雪 大雪，雷，なだれ，着雪 大雪，雷，波浪，なだれ，着雪 大雪，雷，波浪，着雪	1/1 16:20	(切替)
松江地区 出雲地区 雲南地区 西部 隠岐		大雪，雷，波浪，着雪 大雪，雷，波浪，着雪 大雪，雷，なだれ，着雪 大雪，雷，波浪，なだれ，着雪 大雪，雷，波浪，着雪	1/2 4:35	(切替)
松江地区 出雲地区 雲南地区 西部 隠岐		波浪 波浪 なだれ 波浪，なだれ 波浪	1/2 10:56	(切替)
雲南地区 西部		なだれ なだれ	1/2 16:45	(切替)
松江地区 出雲地区 雲南地区 西部 隠岐		波浪 波浪 なだれ 波浪，なだれ 波浪	1/3 16:24	1/4 4:45
西部		乾燥	1/4 10:15	(切替)
西部		乾燥	1/5 16:20	(切替)
松江地区 出雲地区 西部		強風 強風 乾燥	1/6 12:58	(切替)
西部		乾燥	1/6 16:36	1/7 4:15
西部		乾燥	1/8 4:32	(切替)
西部 隠岐		乾燥 乾燥	1/8 16:00	(切替)
西部 隠岐		乾燥 乾燥	1/9 16:10	1/10 16:20
松江地区 出雲地区 西部 隠岐		強風，波浪 強風，波浪 強風，波浪 強風，波浪	1/11 16:35	(切替)

島根県(松江地方気象台発表)　　平成20年(2008年)1月

松江地区 出雲地区 西部 隠岐		波浪 波浪 波浪 波浪	1/12 19:12	(切替)
松江地区 出雲地区 西部 隠岐		波浪 波浪 波浪 波浪	1/13 4:35	(切替)
松江地区 出雲地区 西部 隠岐		波浪 波浪 波浪 波浪	1/14 4:45	(切替)
松江地区 出雲地区 西部 隠岐		波浪 波浪 波浪 波浪	1/14 10:20	1/14 16:10
隠岐		波浪	1/16 4:10	(切替)
松江地区 出雲地区 西部 隠岐		風雪，波浪 風雪，波浪 波浪 風雪，波浪	1/16 16:30	(切替)
松江地区 出雲地区 雲南地区 西部 隠岐		風雪，雷，波浪 風雪，雷，波浪 雷 雷，波浪 風雪，雷，波浪	1/16 17:55	(切替)
松江地区 出雲地区 西部 隠岐		波浪 波浪 波浪 波浪	1/17 4:40	(切替)
松江地区 出雲地区 西部 隠岐		波浪 波浪 波浪 波浪	1/17 16:45	1/18 4:22
松江地区 出雲地区		濃霧 濃霧	1/19 7:19	1/19 10:21
松江地区 出雲地区 西部 隠岐		強風，波浪 強風，波浪 強風，波浪 強風，波浪	1/20 16:45	(切替)
松江地区 出雲地区 大田邑智地区 浜田地区 益田地区 隠岐		風雪，波浪 風雪，波浪 風雪，波浪 大雪，風雪，波浪，着雪 大雪，風雪，波浪，着雪 風雪，波浪	1/20 18:30	(切替)
松江地区 出雲地区 西部 隠岐		強風，波浪 強風，波浪 強風，波浪 強風，波浪	1/21 4:05	(切替)
松江地区 出雲地区 西部 隠岐		波浪 波浪 波浪 波浪	1/21 10:41	(切替)
松江地区 出雲地区 西部 隠岐		波浪 波浪 波浪 波浪	1/21 16:40	1/22 4:40

島根県(松江地方気象台発表)　　平成20年(2008年)1月

島根県		強風	1/23 10:35	(切替)
松江地区 出雲地区 雲南地区 西部 隠岐		風雪，波浪 風雪，波浪 風雪 風雪，波浪 風雪，波浪	1/23 17:00	(切替)
松江地区 出雲地区 西部 隠岐		風雪，波浪 風雪，波浪 風雪，波浪 風雪，波浪	1/24 10:51	(切替)
松江地区 出雲地区 西部 隠岐		波浪 波浪 波浪 波浪	1/24 16:48	(切替)
松江地区 出雲地区 西部 隠岐		波浪 波浪 波浪 波浪	1/25 13:40	(切替)
松江地区 出雲地区 西部 隠岐		波浪 波浪 波浪 波浪	1/26 4:15	1/26 10:35
松江地区 出雲地区 雲南地区 西部 隠岐		強風，波浪 強風，波浪 強風 強風，波浪 強風，波浪	1/30 4:42	(切替)
松江地区 出雲地区 雲南地区 西部 隠岐		風雪，波浪 風雪，波浪 風雪 風雪，波浪 風雪，波浪	1/30 17:00	(切替)
松江地区 出雲地区 西部 隠岐		波浪 波浪 波浪 波浪	1/31 4:34	1/31 10:20
島根県		雷	1/31 12:47	(切替)
松江地区 出雲地区 西部 隠岐		波浪 波浪 波浪 波浪	1/31 16:10	(翌月へ継続)

・解除日時欄の「(切替)」は、次の行の注意報・警報への切り替えを示す。

- 島根県(全域)
  - 東部
    - 松江地区　:松江市、安来市、八束郡
    - 出雲地区　:出雲市、簸川郡
    - 雲南地区　:雲南市、仁多郡、飯石郡
  - 西部
    - 大田邑智地区:大田市、邑智郡
    - 浜田地区　:浜田市、江津市
    - 益田地区　:益田市、鹿足郡
  - 隠岐　:隠岐郡

気象官署観測値の順位の更新（5位以内）

平成20年1月

気象官署名	要素	観測値	起日	順位	従来の同順位値	起年月日
松江	日最大1時間降水量	10.5mm	2008年1月2日	3	10.0mm	1987年1月2日

＊今年の観測値は従来の同順位値に入れない。

地域気象観測所観測値の順位の更新（1位）

平成20年1月

気象官署名	要素	観測値	起日	順位	従来の同順位値	起年月日
西郷岬	日最高気温の高い方から	13.3℃	2008年1月7日	1	13.2℃	2006年1月30日
斐川	日最高気温の高い方から	14.0℃	2008年1月10日	1	14.0℃	2005年1月29日
松江	日最大1時間降水量	11mm	2008年1月2日	1	9mm	2000年1月6日
横田	日最大1時間降水量	9mm	2008年1月11日	1	9mm	1976年1月24日
福光	日最大1時間降水量	13mm	2008年1月16日	1	13mm	2003年1月22日
高津	月降水量の多い方から	105mm	2008年1月	1	100mm	2003年1月
高津	日最高気温の高い方から	15.6℃	2008年1月10日	1	15.2℃	2006年1月30日
吉賀	日降水量	24mm	2008年1月11日	1	13mm	2007年1月26日
吉賀	月降水量の多い方から	126mm	2008年1月	1	48mm	2007年1月
吉賀	日最大風向・風速	ENE14m/s	2008年1月24日	1	ENE9m/s	2007年1月7日
吉賀	日最大1時間降水量	8mm	2008年1月	1	4mm	2007年1月26日
吉賀	日最高気温の高い方から	13.6℃	2008年1月11日	1	11.1℃	2007年1月15日
吉賀	日最低気温の低い方から	-4.6℃	2008年1月6日	1	-3.8℃	2007年1月15日

＊要素は、日最大風速、日降水量、日最大1時間降水量、月最深積雪、月降水量の多い方から、日最高気温の高い方から、日最低気温の低い方から。
＊西郷岬、斐川、高津の統計開始年は2003年です。
＊吉賀は平成18年11月から統計を開始し、1年経過したため掲載します。
] :統計値を求める対象となる資料が、許容する範囲内の資料数を満たさず、十分な信頼を保証できない値である。

気象情報発表状況

島根県東部・西部・隠岐（松江地方気象台発表）　平成20年1月

種類	最初の発表日時	最後の発表日時	発表回数
高波と大雪及び風雪に関する島根県気象情報＊	1月1日05時45分	1月2日11時20分	5回
大雪に関する島根県気象情報	1月20日18時45分	1月21日04時10分	2回

＊「高波と大雪及び風雪に関する島根県気象情報」は、「強風と高波に関する島根県気象情報」「強風と高波及び雪に関する島根県気象情報」、「大雪と強風及び高波に関する島根県気象情報」、「高波と大雪及び風雪に関する島根県気象情報」とタイトル名を変更し、先月(12月)から継続。

県内の地震（震度1以上）

平成20年1月

発震日（日時分） 各地の震度（県内）	震央地名	緯度	経度	深さ	マグニチュード
5日14時31分	島根県東部	35°02．4´N	132°46．2´E	9.6km	M2.9
震度1:雲南市掛合町掛合＊、飯南町頓原＊、奥出雲町三成＊、邑南町下口羽＊					

・震度は計測震度計による。
・震源要素（N緯度・E経度・深さ・Mマグニチュード）は暫定値
・資料は速報であり、後日の調査により変更される可能性がある。
・＊のついている地点は地方公共団体または防災科学技術研究所の震度観測点である。

異常気象・気象災害

1月1日～3日の大雪、着雪　　平成20年1月

気象災害名	陸上視程不良害、着雪害
発生地域名	局部地域、東部、西部
気象概況	1日から3日にかけて、強い冬型の気圧配置となった
警報及び発表時間	松江地区　波浪警報　2007年12月30日10時50分～2008年1月1日10時30分 出雲地区　波浪警報　2007年12月30日10時50分～2008年1月1日10時30分 西部　波浪警報　2007年12月30日10時50分～2008年1月1日10時30分 隠岐　波浪警報　2007年12月30日10時50分～2008年1月1日10時30分
期間中の極値	最大風向・風速　松江　W11.6m/s　1月1日00時40分 最大風向・風速　高津　NW13m/s　1月1日02時50分 最大瞬間風向・風速　浜田　WNW20.7m/s　1月1日01時05分 降雪の深さ日合計最大　松江　8cm　1月2日 最深積雪　松江　8cm　1月2日 最深積雪　赤名　74cm　1月2日 積雪差9-9　赤名　20cm　1月1日 積雪差日計0-24　赤名　32cm　1月1日 日最低気温・平年差　松江　-0.1℃(-1.9℃)　1月1日06時50分 日最低気温・平年差　瑞穂　-6.7℃(-4.5℃)　1月2日07時30分 期間平均気温・平年差　松江　2.8℃(-2.4℃)　1月1日～1月3日 期間平均気温・平年差　赤名　-1.3℃(-2.8℃)　1月1日～1月3日
被害状況	着雪による倒木で高圧線断線等により、1日に仁多郡奥出雲町上阿井で約110戸、2日に雲南市三刀屋、吉田町で約220戸、邑智郡邑南町上田、細貝で約741戸、邑智郡美郷町高山、都賀行で約19戸、3日には飯石郡飯南町井戸谷で約30戸が停電した。また、2日に出雲空港が大雪による悪天候で福岡～出雲1便、出雲～大阪1便の2便が欠航した。

異常気象・気象災害

1月30日～31日の強風、雷　　平成20年1月

気象災害名	強風害、落雷害
発生地域名	局部地域、東部、隠岐
気象概況	次第に冬型の気圧配置となった
警報及び発表時間	該当事項なし
期間中の極値	最低海面気圧　西郷　1012.9hPa　1月30日14時43分 最大風向・風速　西郷　W10.6m/s　1月30日15時20分 最大風向・風速　西郷岬　WSW13m/s　1月30日14時40分 最大瞬間風向・風速　西郷　WSW20.2m/s　1月30日15時17分 最大1時間降水量　松江　4.5mm　1月30日00時55分まで 最大1時間降水量　鹿島　5mm　1月30日00時40分まで 最大10分間降水量　松江　1.5mm　1月30日00時17分まで 期間平均気温・平年差　西郷　8.4℃(＋1.6℃)　1月30日12時06分
被害状況	30日19時頃、西ノ島町三度において強風による高圧線断線で約110戸が停電した。31日に松江市西持田町で落雷により開閉器が不良となり約910戸が停電した。

注意報・警報発表状況

島根県(松江地方気象台発表)　　平成20年(2008年)2月

地域	種類		発表日時	解除日時
	警報	注意報		
松江地区 出雲地区 西部 隠岐		波浪 波浪 波浪 波浪	1/31 16:10	2/1 11:30
東部		濃霧	2/2 0:56	2/2 10:09
島根県		雷	2/3 10:38	(切替)
島根県		雷	2/4 4:50	(切替)
松江地区 出雲地区 雲南地区 西部 隠岐		雷, 波浪 雷, 強風, 波浪 大雪, 雷, なだれ, 着雪 大雪, 雷, 波浪, 着雪 雷, 波浪	2/4 9:41	(切替)
松江地区 出雲地区 雲南地区 西部 隠岐		雷, 波浪 雷, 波浪 大雪, 雷, なだれ, 着雪 大雪, 雷, 波浪, 着雪 雷, 波浪	2/4 16:35	(切替)
松江地区 出雲地区 雲南地区 西部 隠岐		雷, 波浪 雷, 波浪 雷, なだれ 雷, 波浪 雷, 波浪	2/4 20:12	(切替)
松江地区 出雲地区 西部 隠岐		波浪 波浪 波浪 波浪	2/5 4:46	2/5 10:20
松江地区 出雲地区 西部 隠岐		風雪 風雪 風雪 風雪	2/5 16:20	(切替)
松江地区 出雲地区 雲南地区 西部 隠岐		風雪, 雷, 波浪 風雪, 雷, 波浪 雷 風雪, 雷, 波浪 雷, 強風, 波浪	2/6 4:45	(切替)
松江地区 出雲地区 雲南地区 西部 隠岐		風雪, 雷, 波浪 風雪, 雷, 波浪 雷 風雪, 雷, 波浪 風雪, 雷, 波浪	2/6 6:30	(切替)
松江地区 出雲地区 雲南地区 西部 隠岐		雷, 波浪 雷, 波浪 雷 雷, 波浪 雷, 波浪	2/6 18:15	(切替)
松江地区 出雲地区 雲南地区 大田邑智地区 浜田地区 益田地区 隠岐		大雪, 雷, 波浪, 着雪 大雪, 雷, 波浪, 着雪 大雪, 雷, なだれ, 着雪 大雪, 雷, 波浪, なだれ, 着雪 雷, 波浪 雷, 波浪 雷, 波浪	2/6 22:24	(切替)

島根県(松江地方気象台発表)　　平成20年(2008年)2月

松江地区 出雲地区 雲南地区 大田邑智地区 浜田地区 益田地区 隠岐		大雪，雷，着雪 大雪，雷，着雪 大雪，雷，なだれ，着雪 大雪，雷，なだれ，着雪 雷 雷 雷	2/7 4:20	(切替)
東部 大田邑智地区 浜田地区 益田地区 隠岐		雷 雷，なだれ 雷 雷 雷	2/7 10:38	(切替)
東部 隠岐		雷 雷	2/7 16:36	2/8 4:35
西部		なだれ	2/8 11:54	2/8 16:02
松江地区 出雲地区 雲南地区 西部 隠岐		風雪，雷，波浪 風雪，雷，波浪 風雪，雷 風雪，雷，波浪 風雪，雷，波浪	2/9 4:45	(切替)
松江地区 出雲地区 雲南地区 西部 隠岐		風雪，雷，波浪 風雪，雷，波浪 大雪，風雪，雷，なだれ，着雪 大雪，風雪，雷，波浪，なだれ，着雪 風雪，雷，波浪	2/9 16:36	(切替)
松江地区 出雲地区 雲南地区 大田邑智地区 浜田地区 益田地区 隠岐		波浪 波浪 なだれ 波浪，なだれ 波浪 波浪 波浪	2/10 3:27	(切替)
雲南地区 大田邑智地区		なだれ なだれ	2/10 16:20	(切替)
雲南地区		なだれ	2/11 4:22	2/11 21:10
松江地区 出雲地区 西部 隠岐		風雪，波浪 風雪，波浪 風雪，波浪 風雪，波浪	2/12 4:15	(切替)
松江地区 出雲地区 雲南地区 大田邑智地区 浜田地区 益田地区 隠岐		風雪，雷，波浪 風雪，雷，波浪 雷，なだれ 風雪，雷，波浪，なだれ 風雪，雷，波浪 風雪，雷，波浪 風雪，雷，波浪	2/12 10:36	(切替)
松江地区 出雲地区 雲南地区 西部 隠岐		大雪，風雪，雷，波浪，着雪 大雪，風雪，雷，波浪，着雪 大雪，雷，なだれ，着雪 大雪，風雪，雷，波浪，なだれ，着雪 風雪，雷，波浪	2/12 16:00	(切替)
松江地区 出雲地区 雲南地区 西部 隠岐		大雪，風雪，波浪，なだれ，着雪 大雪，風雪，波浪，着雪 大雪，なだれ，着雪 大雪，風雪，波浪，なだれ，着雪 風雪，波浪	2/13 4:46	(切替)
松江地区 出雲地区 雲南地区 西部 隠岐		大雪，波浪，なだれ，着雪 大雪，波浪，着雪 大雪，なだれ，着雪 大雪，波浪，なだれ，着雪 波浪	2/13 10:44	(切替)

島根県(松江地方気象台発表)　　平成20年(2008年)2月

松江地区 出雲地区 雲南地区 西部 隠岐		波浪 波浪 なだれ 波浪 波浪	2/13 15:44	(切替)
雲南地区		なだれ	2/14 4:25	(切替)
松江地区 出雲地区 雲南地区 西部 隠岐		波浪 波浪 なだれ 波浪，乾燥 波浪	2/15 4:32	(切替)
松江地区 出雲地区 雲南地区 西部 隠岐		風雪，波浪 風雪，波浪 なだれ 風雪，波浪，乾燥 風雪，波浪	2/15 10:38	(切替)
松江地区 出雲地区 雲南地区 大田邑智地区 浜田地区 益田地区 隠岐		大雪，波浪，なだれ，着雪 大雪，波浪，着雪 大雪，なだれ，着雪 大雪，波浪，乾燥，なだれ，着雪 大雪，波浪，乾燥，着雪 大雪，波浪，乾燥，着雪 大雪，波浪，着雪	2/15 16:40	(切替)
松江地区 出雲地区 雲南地区 大田邑智地区 浜田地区 益田地区 隠岐		大雪，風雪，波浪，なだれ，着雪 大雪，風雪，波浪，着雪 大雪，なだれ，着雪 大雪，風雪，波浪，乾燥，なだれ，着雪 風雪，波浪，乾燥 風雪，波浪，乾燥 大雪，風雪，波浪，着雪	2/16 5:03	(切替)
松江地区 出雲地区 雲南地区 大田邑智地区 浜田地区 益田地区 隠岐		大雪，風雪，波浪，なだれ，着雪 大雪，風雪，波浪，着雪 大雪，なだれ，着雪 大雪，風雪，波浪，乾燥，なだれ，着雪 風雪，波浪，乾燥 風雪，波浪，乾燥 大雪，風雪，波浪，着雪	2/16 10:41	(切替)
松江地区 出雲地区 雲南地区 西部 隠岐		風雪，波浪 風雪，波浪 なだれ 風雪，波浪，乾燥 風雪，波浪	2/16 16:40	(切替)
松江地区 出雲地区 雲南地区 西部 隠岐		波浪 波浪 なだれ 波浪，乾燥 波浪	2/17 4:15	(切替)
松江地区 出雲地区 雲南地区 大田邑智地区 浜田地区 益田地区 隠岐		大雪，雷，波浪，なだれ 大雪，雷，波浪 大雪，雷，なだれ 大雪，雷，波浪，乾燥，なだれ 雷，波浪，乾燥 雷，波浪，乾燥 雷，波浪	2/17 9:07	(切替)
松江地区 出雲地区 雲南地区 大田邑智地区 浜田地区 益田地区 隠岐		大雪，雷，波浪，なだれ，着雪 大雪，雷，波浪，着雪 大雪，雷，なだれ，着雪 大雪，雷，波浪，乾燥，なだれ，着雪 雷，波浪，乾燥 雷，波浪，乾燥 雷，波浪	2/17 9:35	(切替)

島根県(松江地方気象台発表)　　平成20年(2008年)2月

雲南地区 西部 隠岐		なだれ 乾燥 波浪	2/17 21:16	(切替)
雲南地区 西部		なだれ 乾燥	2/18 4:35	(切替)
雲南地区		なだれ	2/18 16:20	(切替)
松江地区 雲南地区 大田邑智地区 浜田地区 益田地区		なだれ なだれ 乾燥, なだれ 乾燥 乾燥	2/19 4:40	(切替)
松江地区 雲南地区 大田邑智地区 浜田地区 益田地区		なだれ なだれ 乾燥, なだれ 乾燥 乾燥	2/20 4:40	(切替)
松江地区 雲南地区 大田邑智地区 浜田地区 益田地区 隠岐		なだれ なだれ 乾燥, なだれ 乾燥 乾燥 強風, 波浪	2/20 10:40	(切替)
松江地区 雲南地区 大田邑智地区 浜田地区 益田地区 隠岐		なだれ なだれ 乾燥, なだれ 乾燥 乾燥 波浪	2/20 16:20	(切替)
松江地区 雲南地区 大田邑智地区 浜田地区 益田地区 隠岐		なだれ なだれ 乾燥, なだれ 乾燥 乾燥 乾燥	2/21 4:20	(切替)
松江地区 出雲地区 雲南地区 西部 隠岐		雷, 強風, 波浪 雷, 強風, 波浪 雷, 強風 雷, 強風, 波浪 雷, 強風, 波浪	2/22 16:52	(切替)
松江地区 出雲地区 雲南地区 西部 隠岐		風雪, 雷, 波浪 風雪, 雷, 波浪 風雪, 雷 風雪, 雷, 波浪 風雪, 雷, 波浪	2/23 4:40	(切替)
松江地区 出雲地区 雲南地区 西部 隠岐	波浪 波浪 暴風雪, 波浪	風雪, 雷 風雪, 雷 風雪, 雷 風雪, 雷, 波浪 雷	2/23 9:40	(切替)
松江地区 出雲地区 雲南地区 西部 隠岐	波浪 波浪 波浪	風雪, 雷 風雪, 雷 風雪, 雷 風雪, 雷, 波浪 風雪, 雷	2/23 12:40	(切替)
松江地区 出雲地区 雲南地区 西部 隠岐	波浪 波浪 波浪	大雪, 風雪, 雷, なだれ, 着雪 大雪, 風雪, 雷, 着雪 大雪, 風雪, 雷, なだれ, 着雪 大雪, 風雪, 雷, 波浪, なだれ, 着雪 風雪, 雷	2/23 16:40	(切替)

島根県(松江地方気象台発表)　　平成20年(2008年)2月

松江地区 出雲地区 雲南地区 西部 隠岐	波浪 波浪 波浪	大雪，風雪，なだれ，着雪 大雪，風雪，着雪 大雪，風雪，なだれ，着雪 大雪，風雪，波浪，なだれ，着雪 風雪	2/24 4:45	(切替)
松江地区 出雲地区 雲南地区 西部 隠岐	波浪 波浪 波浪	大雪，風雪，なだれ，着雪 大雪，風雪，着雪 大雪，風雪，なだれ，着雪 大雪，風雪，波浪，なだれ，着雪 風雪	2/24 10:30	(切替)
松江地区 出雲地区 雲南地区 西部 隠岐		波浪 波浪 なだれ 波浪 波浪	2/24 16:00	(切替)
松江地区 出雲地区 雲南地区 大田邑智地区 浜田地区 益田地区 隠岐		波浪 波浪 なだれ 波浪，乾燥，なだれ 波浪，乾燥 波浪，乾燥 波浪，乾燥	2/25 4:49	(切替)
松江地区 雲南地区 大田邑智地区 浜田地区 益田地区 隠岐		なだれ なだれ 乾燥，なだれ 乾燥 乾燥 乾燥	2/25 11:49	(切替)
松江地区 雲南地区 大田邑智地区		なだれ なだれ なだれ	2/26 1:56	(切替)
松江地区 出雲地区 雲南地区 大田邑智地区 浜田地区 益田地区 隠岐		雷，強風，なだれ 雷，強風 雷，なだれ 雷，強風，なだれ 雷，強風 雷，強風 雷，強風	2/26 10:53	(切替)
松江地区 出雲地区 雲南地区 西部 隠岐		風雪，雷，波浪 風雪，雷，波浪 雷 風雪，雷，波浪 風雪，雷，波浪	2/26 16:48	(切替)
松江地区 出雲地区 雲南地区 大田邑智地区 浜田地区 益田地区 隠岐		大雪，風雪，雷，波浪，なだれ，着雪 大雪，風雪，雷，波浪，なだれ，着雪 大雪，雷，なだれ，着雪 大雪，風雪，雷，波浪，なだれ，着雪 風雪，雷，波浪 風雪，雷，波浪 風雪，雷，波浪	2/27 3:55	(切替)
松江地区 出雲地区 雲南地区 西部 隠岐		波浪 波浪 なだれ 波浪 波浪	2/27 20:22	(切替)
松江地区 雲南地区 大田邑智地区		なだれ なだれ なだれ	2/28 4:40	(切替)

島根県（松江地方気象台発表）　　平成20年（2008年）2月

松江地区 出雲地区 雲南地区 大田邑智地区 浜田地区 益田地区 隠岐		強風，なだれ 強風 強風，なだれ 強風，なだれ 強風 強風 強風	2/29 4:40	（切替）
松江地区 出雲地区 雲南地区 大田邑智地区 浜田地区 益田地区 隠岐		強風，波浪，なだれ 強風，波浪 強風，なだれ 強風，波浪，なだれ 強風，波浪 強風，波浪 強風，波浪	2/29 10:38	（切替）
松江地区 出雲地区 雲南地区 大田邑智地区 浜田地区 益田地区 隠岐		雷，強風，波浪，なだれ 雷，強風，波浪 雷，強風，なだれ 雷，強風，波浪，なだれ 雷，強風，波浪 雷，強風，波浪 雷，強風，波浪	2/29 20:35	（翌月へ継続）

・解除日時欄の「（切替）」は、次の行の注意報・警報への切り替えを示す。

- 島根県（全域）
  - 東部
    - 松江地区　：松江市、安来市、八東郡
    - 出雲地区　：出雲市、簸川郡
    - 雲南地区　：雲南市、仁多郡、飯石郡
  - 西部
    - 大田邑智地区：大田市、邑智郡
    - 浜田地区　：浜田市、江津市
    - 益田地区　：益田市、鹿足郡
  - 隠岐　：隠岐郡

気象官署観測値の順位の更新（5位以内）

平成20年2月

気象官署名	要素	観測値	起日	順位	従来の同順位値	起年月日
西郷	日最小相対湿度	25%	2008年2月11日	2	26%	2004年2月19日
浜田	月最大24時間降水量	45.0mm	2008年2月26日	3	44.0mm	2003年2月5日

＊今年の観測値は従来の同順位値に入れない。

地域気象観測所観測値の順位の更新（1位）

平成20年2月

気象官署名	要素	観測値	起日	順位	従来の同順位値	起年月日
西郷	日最大風向・風速	W15m/s	2008年2月23日	1	E15m/s	2005年2月16日
斐川	日降水量	32mm	2008年2月26日	1	31mm	2008年2月7日
斐川	月降水量の多い方から	160mm	2008年2月	1	100mm	2006年2月
斐川	日最大風向・風速	NW20m/s	2008年2月23日	1	W20m/s	2005年2月1日
横田	日最大風向・風速	W9m/s	2008年2月23日	1	WSW9m/s	2004年2月14日
福光	日最大1時間降水量	15mm	2008年2月26日	1	13mm	1990年2月19日
赤名	日最大風向・風速	N6m/s	2008年2月23日	1	SSE6m/s	1991年2月10日
桜江	日最大1時間降水量	10mm	2008年2月26日	1	9mm	1990年2月19日
三隅	日最大1時間降水量	11mm	2008年2月26日	1	10mm	2004年2月22日
高津	日降水量	31mm	2008年2月26日	1	28mm	2003年2月5日
高津	日最大1時間降水量	8mm	2008年2月26日	1	8mm	2003年2月20日
吉賀	日降水量	30mm	2008年2月26日	1	24mm	2007年2月14日
吉賀	日最大風向・風速	NE13m/s	2008年2月23日	1	ENE11m/s	2007年2月14日
吉賀	日最大1時間降水量	7mm	2008年2月26日	1	7mm	2007年2月14日
吉賀	日最低気温の低い方から	-6.6℃	2008年2月14日	1	-4.6℃	2007年2月3日
松江	月最深積雪	20cm	2008年2月17日	1	10cm	2006年2月9日

＊要素は、日最大風速、日降水量、日最大1時間降水量、月最深積雪、月降水量の多い方から、日最高気温の高い方から、日最低気温の低い方から。
＊西郷岬、斐川、高津の統計開始年は2003年です。
＊吉賀は平成18年11月から統計を開始し、1年経過したため掲載します。
] :統計値を求める対象となる資料が、許容する範囲内の資料数を満たさず、十分な信頼を保証できない値である。

気象情報発表状況

島根県東部・西部・隠岐（松江地方気象台発表）　平成20年2月

種類	最初の発表日時	最後の発表日時	発表回数
大雪に関する島根県気象情報	2月4日10時25分	2月4日20時25分	3回
大雪に関する島根県気象情報	2月7日04時40分	2月7日11時20分	2回
落雷と降ひょう及び強風に関する島根県気象情報＊1	2月8日17時05分	2月10日03時35分	4回
大雪と高波に関する島根県気象情報	2月12日16時40分	2月13日16時30分	3回
大雪に関する島根県気象情報	2月15日16時45分	2月16日17時32分	4回
大雪に関する島根県気象情報	2月17日11時25分	2月17日16時50分	2回
強風と高波に関する島根県気象情報＊2	2月22日17時00分	2月24日16時17分	7回
大雪に関する島根県気象情報	2月27日05時25分	2月27日16時25分	3回

＊1「落雷と降ひょう及び強風に関する島根県気象情報」は、「落雷と降ひょう及び風雪に関する島根県気象情報」「大雪と風雪及び高波に関する島根県気象情報」とタイトル名を変更し継続。
＊2「強風と高波に関する島根県気象情報」は「風雪と高波及び大雪に関する島根県気象情報」「暴風雪と高波及び大雪に関する島根県気象情報」「高波と大雪及び風雪に関する島根県気象情報」とタイトル名を変更し継続。

県内の地震（震度1以上）

平成20年2月

発震日（日時分） 各地の震度（県内）	震央地名	緯度	経度	深さ	マグニチュード
7日20時18分 **震度1**:安来市島田町＊	鳥取県西部	35°17．5´N	133°20．3´E	13.6km	M2.8
13日18時14分 **震度1**:邑南町淀原＊	広島県北部	34°45．1´N	132°23．2´E	14.3km	M2.8

・震度は計測震度計による。
・震源要素（N緯度・E経度・深さ・Mマグニチュード）は暫定値
・資料は速報であり、後日の調査により変更される可能性がある。
・＊のついている地点は地方公共団体または防災科学技術研究所の震度観測点である。

異常気象・気象災害

2月6日から2月8日の降雪、積雪　　平成20年2月

気象災害名	積雪害、雪圧害
発生地域名	局部地域、東部
気象概況	6日から8日にかけて、強い冬型の気圧配置となった。
警報及び発表時間	該当事項なし
期間中の極値	積雪の深さ日合計最大　松江　4cm　2月7日 最深積雪　松江　5cm　2月8日 最深積雪　赤名　42cm　2月7日 積雪差9－9　赤名　21cm　2月6日 積雪差日計0－24　赤名　24cm　2月6日
被害状況	雪により倒木が高圧線に接触し、6日に出雲市平田町で約3160戸、7日に松江市宍道町畑で約180戸、雲南市加茂町岩倉で約200戸、8日に八束郡東出雲町上意東で約330戸が停電した。また、7日には出雲空港では雪による悪天候のため出雲～大阪の4便が欠航した。

異常気象・気象災害

2月12日～14日の大雪　　平成20年2月

気象災害名	陸上視程不良害、積雪害、雪害
発生地域名	局部地域、東部、西部
気象概況	強い冬型の気圧配置となった。
警報及び発表時間	該当事項なし
期間中の極値	降雪の深さ日合計最大　松江　7cm　2月13日 最深積雪　松江　6cm　2月14日 最深積雪　赤名　60cm　2月13日 積雪差9－9　横田　37cm　2月12日 積雪差日計0－24　横田　27cm　2月12日
被害状況	12日に降雪と視程不良のため出雲空港では、出雲～東京便と大阪便の計2便が欠航し、約240人に影響が出た。13日いは邑南町市木のスキー場（瑞穂ハイランド）のバレースキーセンター（三階建て）で屋根の雪下ろし作業をしていた男性が10メートル下の通路に転落し、腰の骨や右腕を骨折し重傷を負った（屋根には約1メートルの積雪があった）。また、大雪のため奥出雲町内のスクールバスの運休で中学と高校の計3校が休校し、出雲空港では出雲～隠岐の1往復2便が欠航した。14日にはJR 木次線で出雲横田～備後落合間で往復の2本が運休した。

異常気象・気象災害

2月16日～17日の大雪　　平成20年2月

気象災害名	陸上視程不良害、積雪害
発生地域名	局部地域、東部
気象概況	強い冬型の気圧配置となった
警報及び発表時間	該当事項なし
期間中の極値	降雪の深さ日合計最大　松江　14cm　2月17日 最深積雪　松江　20cm　2月17日 最深積雪　赤名　74cm　2月17日 積雪差9－9　横田　14cm　2月16日 積雪差日計0－24　横田　35cm　2月17日
被害状況	雪の影響で、16日に出雲空港発着の大阪、東京、福岡、隠岐便の10便と17日には大阪、東京、福岡、隠岐の22便の計32便が欠航した。

異常気象・気象災害

2月23日～25日の大雪、強風、波浪　　平成20年2月

気象災害名	強風害、沿岸波浪害、積雪害、雪圧害
発生地域名	局部地域、東部、西部、隠岐
気象概況	寒気が南下し、強い冬型の気圧配置となった。
警報及び発表時間	松江地区　波浪警報　2008年2月23日09時40分～2008年2月24日10時30分 出雲地区　波浪警報　2008年2月23日09時40分～2008年2月24日10時30分 隠岐　暴風雪警報　2008年2月23日09時40分～2008年2月23日12時40分 波浪警報　2008年2月23日09時40分～2008年2月24日10時30分
期間中の極値	最低海面気圧　西郷　1004.4hPa　2月23日05時44分 最大風向・風速　松江　WNW16.4m/s　2月23日10時40分 最大風向・風速　斐川　NW20m/s　2月23日10時20分 最大瞬間風向・風速　松江　WNW29.2m/s　2月23日10時30分 降雪の深さ日合計最大　西郷　5cm　2月24日 最深積雪　西郷　6cm　2月24日 最深積雪　赤名　58cm　2月24日 積雪差9-9　横田　18cm　2月23日 積雪差日計0-24　横田　20cm　2月23日 最大波高　浜田　9.9m（速報値）　2月24日08時 有義波高　浜田　5.4m（速報値）　2月24日02時
被害状況	23日出雲空港で出雲～東京、大阪、福岡、隠岐を結ぶ22便が強風により欠航し、石見空港では大阪の往復2便が欠航した。隠岐汽船では、フェリーの2便が欠航した。また、仁多郡奥出雲町河内で雪による倒木で高圧線が断線し約8戸が停電した。24日には出雲空港で東京、大阪便の第一便の2便が欠航した。隠岐汽船ではフェリー全便の4便が欠航し、JR 木次線では出雲横田～備後落合間で除雪作業のため4本が運休した。23日から24日にかけて強風や波浪により松江市島根町野波の瀬崎漁港の北防波提が約70メートルにわたって壊れ、隠岐の島町の犬来漁港で4隻、大久漁港で4隻、津戸漁港で1隻、松江市島根町の野井漁港で2隻、沖泊漁港で2隻、魚瀬漁港で2隻が転覆、沈没、破損の被害が出た。

異常気象・気象災害

2月27日～2月28日の大雪　　平成20年2月

気象災害名	積雪害、雪崩害
発生地域名	局部地域、東部
気象概況	冬型の気圧配置となった。
警報及び発表時間	該当事項なし
	最深積雪　赤名　63cm　2月27日 積雪差9－9　横田　0cm　2月28日 積雪差日計0－24　赤名　18cm　2月27日
被害状況	27日に飯南町下来島の国道184号線脇ののり面で雪崩が発生し、道路をふさいだため全面通行止めとなった。現場の道幅は4.5メートルで、冬季は積雪量も多く、通行量が少ない。またJR木次線の出雲横田～備後落合間で大雪のため上下6本が運休し、28日は除雪作業のため木次～備後落合間で4本が運休した。

注意報・警報発表状況

島根県（松江地方気象台発表）　　平成20年（2008年）3月

地域	種類		発表日時	解除日時
	警報	注意報		
松江地区 出雲地区 雲南地区 大田邑智地区 浜田地区 益田地区 隠岐		雷，強風，波浪，なだれ 雷，強風，波浪 雷，強風，なだれ 雷，強風，波浪，なだれ 雷，強風，波浪 雷，強風，波浪 雷，強風，波浪	2/29 20:35	（前月から継続）
松江地区 出雲地区 雲南地区 大田邑智地区 浜田地区 益田地区 隠岐		強風，波浪，なだれ 強風，波浪 強風，なだれ 強風，波浪，乾燥，なだれ 強風，波浪，乾燥 強風，波浪，乾燥 強風，波浪	3/1 10:35	（切替）
雲南地区 大田邑智地区 浜田地区 益田地区		なだれ 乾燥，なだれ 乾燥 乾燥	3/1 16:35	（切替）
松江地区 雲南地区 大田邑智地区 浜田地区 益田地区		なだれ なだれ 乾燥，なだれ 乾燥 乾燥	3/2 4:35	（切替）
松江地区 出雲地区 雲南地区 大田邑智地区 浜田地区 益田地区 隠岐		雷 雷 雷，なだれ 雷，乾燥，なだれ 雷，乾燥 雷，乾燥 雷	3/2 14:06	（切替）
松江地区 出雲地区 雲南地区 大田邑智地区 浜田地区 益田地区 隠岐		雷 雷 雷，なだれ 雷，なだれ 雷 雷 雷	3/2 16:55	（切替）
松江地区 出雲地区 雲南地区 大田邑智地区 浜田地区 益田地区 隠岐		雷 雷 雷，なだれ 雷，なだれ 雷 雷 雷	3/3 4:45	（切替）
松江地区 出雲地区 雲南地区 大田邑智地区 浜田地区 益田地区 隠岐		雷 雷 雷，なだれ 雷，なだれ 雷 雷 雷，濃霧	3/3 6:51	（切替）
松江地区 出雲地区 雲南地区 大田邑智地区 浜田地区 益田地区 隠岐		雷 雷 雷，なだれ 雷，なだれ 雷 雷 雷	3/3 10:40	（切替）
島根県		雷	3/3 20:15	（切替）
島根県		雷	3/4 16:35	（切替）

島根県（松江地方気象台発表）　　平成20年（2008年）3月

雲南地区 大田邑智地区		なだれ なだれ	3/5 10:42	（切替）
松江地区 出雲地区 雲南地区 大田邑智地区 浜田地区		強風 強風 なだれ なだれ 強風	3/6 4:45	（切替）
松江地区 出雲地区 雲南地区 大田邑智地区 浜田地区 益田地区 隠岐		雷，強風 雷，強風 雷，なだれ 雷，なだれ 雷，強風 雷 雷	3/6 14:42	（切替）
松江地区 出雲地区 雲南地区 大田邑智地区 浜田地区 益田地区 隠岐		雷 雷 雷，なだれ 雷，なだれ 雷 雷 雷	3/6 21:15	（切替）
雲南地区 大田邑智地区		なだれ なだれ	3/7 21:21	（切替）
雲南地区 大田邑智地区		なだれ なだれ	3/7 21:28	（切替）
雲南地区		なだれ	3/8 16:35	（切替）
雲南地区		なだれ	3/9 16:20	（切替）
松江地区 出雲地区 雲南地区 西部 隠岐		雷 雷 雷，なだれ 雷 雷	3/9 22:51	（切替）
松江地区 出雲地区 雲南地区 西部		霜 霜 なだれ，霜 霜	3/10 10:42	（切替）
松江地区 出雲地区 雲南地区 西部		強風，霜 強風，霜 なだれ，霜 霜	3/10 13:29	（切替）
松江地区 出雲地区 雲南地区 西部		霜 霜 なだれ，霜 霜	3/10 20:00	（切替）
雲南地区		なだれ	3/11 4:20	（切替）
松江地区 出雲地区 雲南地区 西部		霜 霜 なだれ，霜 霜	3/11 10:45	（切替）
松江地区 出雲地区 雲南地区 西部		濃霧，霜 濃霧，霜 濃霧，なだれ，霜 濃霧，霜	3/11 22:09	（切替）
松江地区 出雲地区 雲南地区 西部		濃霧 濃霧 濃霧，なだれ 濃霧	3/12 4:35	（切替）
松江地区 出雲地区 雲南地区 西部		霜 霜 なだれ，霜 霜	3/12 10:40	（切替）
東部 西部		霜 霜	3/12 16:42	3/13 4:45
出雲地区		濃霧	3/13 7:28	3/13 9:27

島根県（松江地方気象台発表）　　平成20年（2008年）3月

島根県		雷	3/13 16:35	（切替）
島根県		霜	3/14 10:15	3/15 4:40
東部 西部		濃霧 濃霧	3/15 6:24	3/15 9:20
東部 西部		霜 霜	3/15 10:40	3/16 4:15
島根県		霜	3/16 10:40	3/17 4:15
東部		濃霧	3/17 6:11	（切替）
東部 西部		霜 霜	3/17 10:40	3/18 4:33
松江地区 出雲地区 雲南地区 西部 隠岐		大雨，雷，強風，波浪 大雨，雷，強風，波浪 大雨，雷 大雨，雷，強風，波浪，洪水 雷，強風，波浪	3/19 9:40	（切替）
松江地区 出雲地区 西部 隠岐		強風，波浪 強風，波浪 強風，波浪 強風，波浪	3/19 16:20	（切替）
松江地区 出雲地区 西部 隠岐		強風，波浪 強風，波浪 強風，波浪 強風，波浪	3/20 4:40	（切替）
松江地区 出雲地区 雲南地区 西部 隠岐		強風，波浪，霜 強風，波浪，霜 霜 強風，波浪，霜 強風，波浪	3/20 10:25	（切替）
松江地区 出雲地区 雲南地区 西部 隠岐		波浪，霜 波浪，霜 霜 波浪，霜 波浪	3/20 20:25	（切替）
松江地区 出雲地区 西部 隠岐		波浪 波浪 波浪 波浪	3/21 4:25	（切替）
松江地区 出雲地区 雲南地区 西部 隠岐		波浪，霜 波浪，霜 霜 波浪，霜 波浪	3/21 10:40	（切替）
東部 西部		霜 霜	3/21 16:40	3/22 4:15
浜田地区 益田地区		強風 強風	3/23 11:56	（切替）
松江地区 出雲地区 雲南地区 大田邑智地区 浜田地区 益田地区 隠岐		雷，強風，波浪 雷，強風，波浪 雷 雷，強風，波浪 雷，強風，波浪 大雨，雷，強風，波浪 雷，強風，波浪	3/23 16:37	（切替）
松江地区 出雲地区 雲南地区 西部 隠岐		雷，強風，波浪 雷，強風，波浪 雷 雷，強風，波浪 雷，強風，波浪	3/23 20:30	（切替）
松江地区 出雲地区 雲南地区 西部 隠岐		強風，波浪，霜 強風，波浪，霜 霜 強風，波浪，霜 強風，波浪	3/24 10:25	（切替）

島根県（松江地方気象台発表）　　平成20年（2008年）3月

東部 西部 隠岐		霜 霜 波浪	3/24 16:20	（切替）
松江地区 出雲地区 西部 隠岐		強風 強風 強風 強風，波浪	3/25 4:43	（切替）
松江地区 出雲地区 雲南地区 西部 隠岐		雷，強風，霜 雷，強風，霜 雷，霜 雷，強風，霜 雷，強風，波浪	3/25 10:45	（切替）
松江地区 出雲地区 雲南地区 西部 隠岐		雷，強風，霜 雷，強風，霜 雷，霜 雷，強風，霜 雷，強風，波浪	3/25 10:55	（切替）
松江地区 出雲地区 雲南地区 西部 隠岐		大雨，雷，強風，洪水，霜 大雨，雷，強風，洪水，霜 大雨，雷，洪水，霜 大雨，雷，強風，洪水，霜 雷，強風，波浪	3/25 13:08	（切替）
松江地区 出雲地区 雲南地区 西部 隠岐		雷，強風，霜 雷，強風，霜 雷，霜 雷，強風，霜 雷，強風，波浪	3/25 16:58	（切替）
東部 西部		霜 霜	3/25 22:10	3/26 4:40
東部 西部		霜 霜	3/26 10:45	（切替）
東部 西部 隠岐		雷，霜 雷，霜 雷	3/26 13:42	（切替）
東部 西部		霜 霜	3/26 21:30	（切替）
東部 西部		濃霧 濃霧	3/27 4:22	（切替）
島根県		雷	3/27 10:45	3/28 5:40
東部 西部		霜 霜	3/28 10:38	3/29 4:50
島根県		雷	3/31 8:22	（切替）
東部 西部 隠岐		雷 雷，霜 雷	3/31 10:40	（切替）
東部 西部 隠岐		雷，霜 雷，霜 雷	3/31 13:53	（翌月へ継続）

・解除日時欄の「（切替）」は、次の行の注意報・警報への切り替えを示す。

島根県（全域）
- 東部
  - 松江地区　：松江市、安来市、八束郡
  - 出雲地区　：出雲市、簸川郡
  - 雲南地区　：雲南市、仁多郡、飯石郡
- 西部
  - 大田邑智地区：大田市、邑智郡
  - 浜田地区　：浜田市、江津市
  - 益田地区　：益田市、鹿足郡
- 隠岐　：隠岐郡

気象官署観測値の順位の更新（5位以内）

平成20年3月

気象官署名	要素	観測値	起日	順位	従来の同順位値	起年月日
西郷	月平均気温の高い方から	8.1℃	2008年3月	3	8.0 ℃	1990年3月
松江	日降水量	58.0mm	2008年3月19日	3	51.0mm	2007年3月31日
松江	月最大24時間降水量	60.5mm	2008年3月19日	2	58.0mm	2002年3月27日

＊今年の観測値は従来の同順位値に入れない。

地域気象観測所観測値の順位の更新（1位）

平成20年3月

気象官署名	要素	観測値	起日	順位	従来の同順位値	起年月日
斐川	日降水量	59mm	2008年3月19日	1	52mm	2007年3月31日
斐川	月降水量の多い方から	163mm	2008年3月	1	148mm	2003年3月
佐田	日降水量	78mm	2008年3月19日	1	73mm	1996年3月17日
掛合	日降水量	72mm	2008年3月19日	1	64mm	1996年3月17日
掛合	日最大風向・風速	ENE14m/s	2008年3月21日	1	S8m/s	2007年3月31日
横田	日降水量	55mm	2008年3月19日	1	52mm	1996年3月15日
福光	日降水量	54mm	2008年3月19日	1	50mm	1996年3月15日
川本	日降水量	59mm	2008年3月19日	1	50mm	1996年3月17日
浜田	日降水量	59mm	2008年3月19日	1	53mm	1989年3月4日
瑞穂	日降水量	68mm	2008年3月19日	1	46mm	1996年3月15日
三隅	日降水量	70mm	2008年3月19日	1	47mm	2002年3月5日
波佐	日降水量	71mm	2008年3月19日	1	53mm	1996年3月17日
高津	日降水量	76mm	2008年3月19日	1	41mm	2003年3月1日
高津	月降水量の多い方から	187.5mm	2008年3月	1	126mm	2003年3月
益田	日降水量	73mm	2008年3月19日	1	49mm	1989年3月4日
津和野	日降水量	67mm	2008年3月19日	1	65mm	1996年3月15日
吉賀	日降水量	62mm	2008年3月19日	1	33mm	2007年3月24日
吉賀	月降水量の多い方から	194.5mm	2008年3月	1	92mm	2007年3月

＊要素は、日最大風速、日降水量、日最大1時間降水量、月最深積雪、月降水量の多い方から、日最高気温の高い方から、日最低気温の低い方から。
＊西郷岬、斐川、高津の統計開始年は2003年です。
＊吉賀は平成18年11月から統計を開始し、1年経過したため掲載します。
＊日最大瞬間風向・風速、日最大10分間降水量は統計開始（2008年3月）から1年経過していないため掲載しません。
］:統計値を求める対象となる資料が、許容する範囲内の資料数を満たさず、十分な信頼を保証できない値である。

気象情報発表状況

島根県東部・西部・隠岐（松江地方気象台発表）　　平成20年3月

種類	最初の発表日時	最後の発表日時	発表回数
黄砂に関する島根県気象情報	3月2日17時40分	3月3日10時55分	2回
落雷と降ひょうに関する島根県気象情報	3月2日18時30分	3月4日16時40分	5回
大雨に関する島根県気象情報	3月19日11時35分	3月19日16時50分	2回
大雨と落雷及び降ひょうに関する島根県気象情報	3月25日13時15分	3月25日17時00分	2回

県内の地震（震度1以上）

平成20年3月

発震日（日時分）	震央地名	緯度	経度	深さ	マグニチュード
各地の震度（県内）					
8日03時52分	安芸灘	33°58．5´N	132°41．1´E	45.3km	M4.1
震度1:邑南町下口羽＊、吉賀町六日市＊					
14日20時06分	岡山県南部	34°46．6´N	133°39．0´E	21.5km	M3.8
震度1:安来市島田町＊、雲南市掛合町掛合＊					
29日06時37分	島根県東部	35°05．3´N	133°08．8´E	12.0km	M3.0
震度1:奥出雲町三成＊、奥出雲町横田＊、島根美郷町邑智高校＊					

・震度は計測震度計による。
・震源要素（N緯度・E経度・深さ・Mマグニチュード）は暫定値
・資料は速報であり、後日の調査により変更される可能性がある。
・＊のついている地点は地方公共団体または防災科学技術研究所の震度観測点である。

異常気象・気象災害

3月12日の濃霧　　平成20年3月

気象災害名	陸上視程不良害
発生地域名	局部地域、東部
気象概況	移動性高気圧の後面に入っており、好天による放射冷却もあって、霧の発生しやすい状況であった。
警報及び発表時間	該当事項なし
期間中の極値	視程　松江　1500m　3月12日06時00分
被害状況	JR山陰本線で、特急4本、普通・快速列車12本に、最大で41分の遅れが出た。

異常気象・気象災害

3月17日の濃霧　　平成20年3月

気象災害名	陸上視程不良害
発生地域名	局部地域、東部
気象概況	移動性高気圧の後面に入っており、好天による放射冷却もあって、霧の発生しやすい状況であった。
警報及び発表時間	該当事項なし
期間中の極値	視程　松江　1500m　3月17日09時00分
被害状況	出雲空港では、放射霧による視程障害により、定期便5便が欠航した。

異常気象・気象災害

3月20日～21日の強風、波浪　　平成20年3月

気象災害名	海上波浪害
発生地域名	局部地域、隠岐
気象概況	日本の南海上にある発達中の低気圧の影響で、島根県の沿岸や海上では風が強く、波も高い状況であった。
警報及び発表時間	該当事項なし
期間中の極値	最低海面気圧　西郷　1014.8hPa　3月20日00時57分 最大風向・風速　西郷　NNE9.0m/s　3月20日10時00分 最大風向・風速　西郷岬　N11m/s　3月20日13時00分 最大瞬間風向・風速　西郷　NNE17.0m/s　3月20日12時06分
被害状況	20日から21日にかけて、隠岐と本土を結ぶ隠岐汽船の高速艇レインボーが強風や高波の影響で、2便が欠航した。

異常気象・気象災害

3月24日～3月25日の強風、波浪、雷　　平成20年3月

気象災害名	強風害、落雷害、海上波浪害
発生地域名	府県区内の1/2程度、東部、西部、隠岐
気象概況	24日、日本海に低気圧があり、25日にはこの低気圧に向かって寒気移流が強まった。
警報及び発表時間	該当事項なし
	最低海面気圧　西郷　1005.2hPa　3月24日05時00分 最大風向・風速　浜田　SW15.1m/s　3月24日05時30分 最大瞬間風向・風速　浜田　WSW25.1m/s　3月25日14時08分 最大1時間降水量　松江　4.0mm　3月25日15時36分まで 最大1時間降水量　佐田　8.0mm　3月25日15時20分まで 最大10分間降水量　浜田　1.5mm　3月25日15時07分まで 日最高気温・平年差　松江　16.5℃(＋3.0℃)　3月25日10時56分 日最高気温・平年差　益田　17.3℃(＋3.9℃)　3月25日12時30分
被害状況	24日、隠岐汽船の高速船が強風・高波により2便が欠航。25日、益田市高津町で落雷により670戸停電、隠岐汽船高速艇1便強風・高波により欠航、出雲空港着陸便着氷等の点検のため定期便が2便欠航。

注意報・警報発表状況

島根県（松江地方気象台発表）　　平成20年（2008年）4月

地域	種類		発表日時	解除日時
	警報	注意報		
東部 西部 隠岐		雷，霜 雷，霜 雷	3/31 13:53	4/1 4:35
松江地区 出雲地区 雲南地区 西部		強風，霜 強風，霜 霜 霜	4/1 10:43	（切替）
東部 西部		霜 霜	4/1 16:36	（切替）
松江地区 出雲地区 西部 隠岐		強風 強風 強風 強風	4/2 4:35	（切替）
松江地区 出雲地区 雲南地区 西部 隠岐		強風，霜 強風，霜 霜 強風，霜 強風	4/2 10:40	（切替）
松江地区 出雲地区 西部 隠岐		強風 強風 強風 強風	4/3 4:43	（切替）
松江地区 出雲地区 雲南地区 西部 隠岐		強風，霜 強風，霜 霜 強風，霜 強風	4/3 10:36	（切替）
東部 西部		霜 霜	4/3 16:40	（切替）
東部 隠岐		乾燥 乾燥	4/4 4:35	（切替）
東部 西部 隠岐		乾燥，霜 霜 乾燥	4/4 10:30	（切替）
東部 西部 隠岐		乾燥，霜 乾燥，霜 乾燥	4/4 13:05	（切替）
島根県		乾燥	4/5 4:35	（切替）
東部 西部 隠岐		乾燥，霜 乾燥，霜 乾燥	4/5 10:40	（切替）
島根県		乾燥	4/6 4:35	4/6 22:45
島根県		雷	4/7 3:45	4/7 16:40
東部 西部		乾燥，霜 霜	4/8 10:40	4/9 4:45
島根県		雷	4/9 16:35	（切替）
松江地区 出雲地区 雲南地区 西部 隠岐		雷，強風，波浪 雷，強風，波浪 雷 雷，強風，波浪 雷，強風，波浪	4/10 3:15	（切替）
松江地区 出雲地区 西部 隠岐		強風，波浪 強風，波浪 強風，波浪 強風，波浪	4/10 16:37	（切替）
松江地区 出雲地区 西部 隠岐		波浪 波浪 波浪 波浪	4/11 4:20	（切替）
東部 西部		霜 霜	4/11 10:38	4/12 4:40

島根県（松江地方気象台発表）　　平成20年（2008年）4月

東部 西部		霜 霜	4/12 10:40	4/13 4:43
東部 西部		霜 霜	4/14 10:46	4/15 4:33
松江地区 出雲地区 雲南地区 西部 隠岐		雷，強風，波浪 雷，強風，波浪 雷 雷，強風，波浪 雷，強風，波浪	4/17 10:16	（切替）
松江地区 出雲地区 西部 隠岐		強風，波浪 強風，波浪 強風，波浪 強風，波浪	4/18 4:46	（切替）
松江地区 出雲地区 西部 隠岐		強風，波浪 強風，波浪 強風，波浪 強風，波浪	4/18 16:40	（切替）
松江地区 出雲地区 西部 隠岐		波浪 波浪 波浪 波浪	4/19 9:55	（切替）
東部 西部		霜 霜	4/20 10:40	4/21 4:36
東部 西部		濃霧 濃霧	4/21 5:17	4/21 9:30
島根県		雷	4/23 21:15	4/24 5:05
東部 西部		霜 霜	4/24 10:45	4/25 4:36
東部 大田邑智地区		濃霧 濃霧	4/25 5:47	4/25 9:10
東部 西部		霜 霜	4/25 13:45	（切替）
松江地区 出雲地区 雲南地区 西部 隠岐		雷，強風 雷，強風 雷 雷，強風 雷，強風	4/26 4:40	（切替）
松江地区 出雲地区 雲南地区 西部 隠岐		雷，強風，波浪 雷，強風，波浪 雷 雷，強風，波浪 雷，強風，波浪	4/26 10:45	（切替）
松江地区 出雲地区 西部 隠岐		強風，波浪 強風，波浪 強風，波浪 強風，波浪	4/26 16:00	4/27 4:40
東部 西部		霜 霜	4/27 10:40	（切替）
東部		乾燥	4/28 4:40	（切替）
松江地区 出雲地区 雲南地区		強風，乾燥 強風，乾燥 乾燥	4/29 13:30	（切替）
東部		乾燥	4/29 16:20	（翌月へ継続）

・解除日時欄の「（切替）」は、次の行の注意報・警報への切り替えを示す。

- 島根県（全域）
  - 東部
    - 松江地区　：松江市、安来市、八束郡
    - 出雲地区　：出雲市、簸川郡
    - 雲南地区　：雲南市、仁多郡、飯石郡
  - 西部
    - 大田邑智地区：大田市、邑智郡
    - 浜田地区　：浜田市、江津市
    - 益田地区　：益田市、鹿足郡
  - 隠岐　：隠岐郡

気象官署観測値の順位の更新（5位以内）

平成20年4月

気象官署名	要素	観測値	起日	順位	従来の同順位値	起年月日
西郷	月最大24時間降水量	65.0mm	2008年4月17日	3	65.0mm	1984年4月19日
松江	日最小相対湿度	14%	2008年4月6日	3	14%	2003年4月16日

＊今年の観測値は従来の同順位値に入れない。

地域気象観測所観測値の順位の更新（1位）

平成20年4月

気象官署名	要素	観測値	起日	順位	従来の同順位値	起年月日
西郷岬	日降水量	53.5mm	2008年4月17日	1	47mm	2003年4月23日
海士	日降水量	60.5mm	2008年4月17日	1	60mm	1984年4月19日
吉賀	月降水量の多い方から	123.0mm	2008年4月	1	84mm	2007年4月
吉賀	日最大風向・風速	ENE12m/s	2008年4月18日	1	ENE11m/s	2007年4月4日
吉賀	日最高気温の高い方から	26.3℃	2008年4月30日	1	24.2℃	2007年4月30日
吉賀	日最低気温の低い方から	−0.8℃	2008年4月5日	1	0.3℃	2007年4月8日

＊要素は、日最大風速、日降水量、日最大1時間降水量、月最深積雪、月降水量の多い方から、日最高気温の高い方から、日最低気温の低い方から。

＊西郷岬、斐川、高津の統計開始年は2003年です。

＊吉賀は平成18年11月から統計を開始し、1年経過したため掲載します。

＊日最大瞬間風向・風速、日最大10分間降水量は統計開始（2008年3月）から1年経過していないため掲載しません。

］:統計値を求める対象となる資料が、許容する範囲内の資料数を満たさず、十分な信頼を保証できない値である。

気象情報発表状況

島根県東部・西部・隠岐（松江地方気象台発表）　　平成20年4月

種類	最初の発表日時	最後の発表日時	発表回数
落雷と突風及び降ひょうに関する島根県気象情報	4月25日16時20分	4月26日16時15分	3回

県内の地震（震度1以上）

平成20年4月

発震日（日時分） 各地の震度（県内）	震央地名	緯度	経度	深さ	マグニチュード
1日10時50分	広島県北部	34°58．7´N	132°48．3´E	7.3km	M3.1
震度2:邑南町下口羽＊ **震度1**:雲南市掛合町掛合＊、島根美郷町邑智高校＊					
3日13時31分	広島県北部	34°58．7´N	132°48．2´E	8.2km	M2.6
震度1:邑南町下口羽＊					
4日18時23分	山口県東部	34°11．6´N	131°27．8´E	17.3km	M3.6
震度1:益田市常磐町＊、吉賀町柿木村柿木＊					
13日21時41分	島根県東部	35°10．6´N	133°06．8´E	3.7km	M1.5
震度1:奥出雲町横田＊					

・震度は計測震度計による。
・震源要素（N緯度・E経度・深さ・Mマグニチュード）は暫定値
・資料は速報であり、後日の調査により変更される可能性がある。
・＊のついている地点は地方公共団体または防災科学技術研究所の震度観測点である。

異常気象・気象災害

4月10日の強風、波浪　　平成20年4月

気象災害名	海上波浪害、陸上視程不良害			
発生地域名	局部地域、隠岐			
気象概況	四国から紀伊半島を発達中の低気圧が通過し、気圧の傾きが大きくなったため、風が強く、波も高くなっていた。また、降雨及び雲底高度の低下等により、一部では視程不良も発生した。			
警報及び発表時間	該当事項なし			
期間中の極値	最低海面気圧	西郷	1000.1hPa	4月10日11時54分
	最大風向・風速	西郷	ENE12.4m/s	4月10日02時40分
	最大瞬間風向・風速	西郷	ENE20.3m/s	4月10日07時45分
	期間降水量・平均比	西郷	52.0mm(1,333%)	4月10日
	最大日降水量	西郷	52.0mm	4月10日
	最大1時間降水量	西郷	7.0mm	4月10日06時35分まで
	最大10分間降水量	西郷	2.0mm	4月10日05時58分まで
被害状況	隠岐と本土を結ぶ隠岐汽船のレインボー2が1便欠航し、隠岐空港離発着の4便が、降雨及び雲底高度の低下等による視程不良により欠航した。			

異常気象・気象災害

4月17日～19日の強風、波浪　　平成20年4月

気象災害名	海上波浪害、陸上視程不良害			
発生地域名	局部地域、東部、隠岐			
気象概況	17日～19日にかけて、南岸を低気圧がゆっくりした速度で移動したため、気圧の傾きが大きい状況が延べ3日間続き、強風、高波となった。17日には降雨や雲底高度の低下により、視程不良となった地域があった。			
警報及び発表時間	該当事項なし			
	最低海面気圧	西郷	1007.9hPa	4月18日02時56分
	最大風向・風速	西郷	ENE11.3m/s	4月17日10時30分
	最大風向・風速	斐川	NNW14m/s	4月18日06時50分
	最大瞬間風向・風速	西郷	NNW19.9m/s	4月18日11時35分
	期間降水量・平均比	西郷	95.5mm(830%)	4月17日～4月19日
	最大日降水量	西郷	57.0mm	4月17日
	最大日降水量	海士	60.5mm	4月17日
	最大1時間降水量	西郷	7.0mm	4月17日17時56分まで
	最大1時間降水量	鹿島	8.5mm	4月17日16時52分まで
	最大10分間降水量	西郷	2.0mm	4月17日22時12分まで
	最大10分間降水量	鹿島	4.5mm	4月17日16時9分まで
被害状況	17日には出雲空港及び隠岐空港で降雨及び雲底高度の低下等による視程不良で定期便13便が欠航となり、18～19日には隠岐と本土を結ぶ隠岐汽船のレインボー2が6便欠航となった。			

注意報・警報発表状況

島根県(松江地方気象台発表)　　平成20年(2008年)5月

地域	種類		発表日時	解除日時
	警報	注意報		
東部		乾燥	4/29 16:20	(前月の最終)
東部		乾燥	5/1 4:45	(切替)
東部		乾燥	5/2 4:45	(切替)
東部 隠岐		乾燥 乾燥	5/3 4:36	5/4 21:30
松江地区 出雲地区 西部 隠岐		強風 強風 強風 強風	5/5 4:35	5/5 16:38
東部		乾燥	5/6 4:21	(切替)
東部 隠岐		乾燥 乾燥	5/7 4:39	(切替)
島根県		乾燥	5/8 4:35	(切替)
松江地区 出雲地区 雲南地区 西部 隠岐		強風, 乾燥 強風, 乾燥 乾燥 乾燥 乾燥	5/9 4:45	(切替)
松江地区 出雲地区 雲南地区 西部 隠岐		強風, 乾燥 強風, 乾燥 乾燥 強風, 波浪, 乾燥 乾燥	5/9 15:20	(切替)
松江地区 出雲地区 西部		強風 強風 強風, 波浪	5/9 21:30	(切替)
松江地区 出雲地区 西部 隠岐		強風, 波浪 強風, 波浪 強風, 波浪 強風, 波浪	5/10 4:54	(切替)
松江地区 出雲地区 西部 隠岐		波浪 波浪 波浪 波浪	5/10 20:30	(切替)
松江地区 出雲地区 西部 隠岐		強風, 波浪 強風, 波浪 波浪 波浪	5/11 4:40	(切替)
松江地区 出雲地区 雲南地区 西部 隠岐		強風, 波浪, 霜 強風, 波浪, 霜 霜 強風, 波浪, 霜 波浪, 乾燥	5/11 10:37	(切替)
松江地区 出雲地区 雲南地区 西部 隠岐		波浪, 霜 波浪, 霜 霜 波浪, 霜 波浪, 乾燥	5/11 20:30	(切替)
松江地区 出雲地区 雲南地区 隠岐		強風, 波浪, 乾燥 強風, 波浪, 乾燥 乾燥 強風, 波浪, 乾燥	5/12 4:52	(切替)
松江地区 出雲地区 雲南地区 隠岐		強風, 波浪, 乾燥 強風, 波浪, 乾燥 乾燥 強風, 波浪, 乾燥	5/12 10:50	(切替)
松江地区 出雲地区 雲南地区 隠岐		波浪, 乾燥 波浪, 乾燥 乾燥 波浪, 乾燥	5/12 21:30	(切替)
島根県		雷	5/13 4:50	5/13 19:00

島根県(松江地方気象台発表)　　平成20年(2008年)5月

島根県		雷	5/14 2:01	(切替)
東部 西部 隠岐		雷，霜 雷，霜 雷	5/14 10:45	(切替)
東部 西部		霜 霜	5/14 16:35	(切替)
隠岐		乾燥	5/15 4:47	5/15 20:30
東部		乾燥	5/18 10:40	(切替)
松江地区 出雲地区 雲南地区 西部 隠岐		強風，乾燥 強風，乾燥 乾燥 強風 強風	5/19 1:42	(切替)
松江地区 出雲地区 雲南地区 西部 隠岐		大雨，雷，強風 大雨，雷，強風 大雨，雷 大雨，雷，強風 大雨，雷，強風	5/19 10:50	(切替)
島根県		大雨，雷	5/19 16:35	5/19 23:17
東部 隠岐		雷 雷	5/20 6:47	5/20 10:45
東部		乾燥	5/22 4:40	(切替)
東部 隠岐		乾燥 乾燥	5/23 4:17	5/23 22:40
島根県		濃霧	5/25 10:35	(切替)
島根県		濃霧	5/25 16:38	(切替)
東部 隠岐		濃霧 濃霧	5/26 4:35	5/26 9:30
島根県		雷	5/28 10:36	(切替)
東部 西部 隠岐		大雨，雷 大雨，雷，強風 大雨，雷	5/28 18:35	5/29 4:10
島根県		雷	5/30 16:46	(切替)
島根県		大雨，雷，洪水	5/31 1:22	5/31 5:30

・解除日時欄の「(切替)」は、次の行の注意報・警報への切り替えを示す。

- 島根県(全域)
  - 東部
    - 松江地区　:松江市、安来市、八束郡
    - 出雲地区　:出雲市、簸川郡
    - 雲南地区　:雲南市、仁多郡、飯石郡
  - 西部
    - 大田邑智地区:大田市、邑智郡
    - 浜田地区　:浜田市、江津市
    - 益田地区　:益田市、鹿足郡
  - 隠岐　:隠岐郡

気象官署観測値の順位の更新（5位以内）

平成20年5月

気象官署名	要素	観測値	起日	順位	従来の同順位値	起年月日
浜田	日最高気温の低い方から	12.7℃	2008年5月10日	4	12.7℃	1935年5月1日

＊今年の観測値は従来の同順位値に入れない。

地域気象観測所観測値の順位の更新（1位）

平成20年5月

気象官署名	要素	観測値	起日	順位	従来の同順位値	起年月日
斐川	日最大1時間降水量	21.0mm	2008年5月17日	1	18mm	2003年5月31日
斐川	日最低気温の低い方から	5.8℃	2008年5月15日	1	5.9℃	2006年5月4日
吉賀	日降水量	54.5mm	2008年5月24日	1	50mm	2007年5月25日
吉賀	月降水量の多い方から	187.0mm	2008年5月	1	185mm	2007年5月
吉賀	日最大1時間降水量	19.0mm	2008年5月24日	1	14mm	2007年5月25日

＊要素は、日最大風速、日降水量、日最大1時間降水量、月最深積雪、月降水量の多い方から、日最高気温の高い方から、日最低気温の低い方から。

＊西郷岬、斐川、高津の統計開始年は2003年です。

＊吉賀は平成18年11月から統計を開始し、1年経過したため掲載します。

＊日最大瞬間風向・風速、日最大10分間降水量は統計開始（2008年3月）から1年経過していないため掲載しません。

］:統計値を求める対象となる資料が、許容する範囲内の資料数を満たさず、十分な信頼を保証できない値である。

気象情報発表状況

島根県東部・西部・隠岐（松江地方気象台発表）　　平成20年5月

種類	最初の発表日時	最後の発表日時	発表回数
落雷と突風及び降ひょうに関する島根県気象情報	5月12日17時15分	5月13日16時30分	3回
大雨に関する島根県気象情報	5月19日11時15分	5月19日21時40分	3回
大雨に関する島根県気象情報	5月28日19時10分	5月29日04時40分	2回
大雨に関する島根県気象情報	5月31日01時40分	5月31日05時35分	2回

県内の地震（震度1以上）

平成20年5月

発震日（日時分）	震央地名	緯度	経度	深さ	マグニチュード
各地の震度（県内）					
2日12時23分	島根県東部	35°14．6′N	132°43．0′E	9.2km	M4.0
震度3:出雲市湖陵町二部＊、雲南市木次町木次＊、雲南市三刀屋町三刀屋＊					
震度2:松江市宍道町昭和＊、出雲市今市町、出雲市塩冶有原町＊、出雲市佐田町反辺＊、出雲市多伎町小田＊、出雲市大社町杵築南＊ 雲南市大東町大東＊、雲南市加茂町加茂中＊、雲南市掛合町掛合＊、奥出雲町三成＊、大田市大田町＊、島根美郷町都賀本郷＊					
震度1:松江市西津田、松江市八雲町西岩坂＊、松江市玉湯町湯町＊、出雲市平田町＊、安来市伯太町東母里＊、東出雲町揖屋町＊ 島根斐川町荘原町＊、飯南町頓原＊、大田市温泉津町小浜＊、大田市仁摩町仁万＊、江津市波積町、江津市江津町＊ 島根美郷町邑智高校＊、邑南町下口羽＊					
13日15時25分	島根県東部	35°19．8′N	133°17．7′E	9.4km	M2.8
震度1:安来市伯太町東母里＊					
13日20時13分	島根県東部	35°19．8′N	133°17．9′E	9.6km	M2.5
震度1:安来市伯太町東母里＊					
16日07時16分	鳥取県西部	35°11．5′N	133°25．4′E	5.9km	M3.0
震度1:松江市美保関町下宇部尾＊、安来市伯太町東母里＊					
20日14時41分	山口県北部	34°21．4′N	131°03．8′E	15.4km	M4.2
震度2:浜田市三隅町三隅＊、益田市常磐町＊					
震度1:津和野町後田＊、島根美郷町都賀本郷＊、邑南町淀原＊、吉賀町柿木村柿木＊					

・震度は計測震度計による。
・震源要素（N緯度・E経度・深さ・Mマグニチュード）は暫定値
・資料は速報であり、後日の調査により変更される可能性がある。
・＊のついている地点は地方公共団体または防災科学技術研究所の震度観測点である。

異常気象・気象災害

5月10日の強風、波浪　　平成20年5月

気象災害名	海上波浪害			
発生地域名	局部地域、隠岐			
気象概況	日本の南岸を前線を伴った低気圧が通過し、西日本では気圧の傾きが大きくなったため、風が強く、波も高くなっていた。			
警報及び発表時間	該当事項なし			
期間中の極値	最低海面気圧	西郷	1016.0hPa	5月10日17時27分
	最大風向・風速	西郷	ENE9.6m/s	5月10日10時40分
	最大風向・風速	西郷岬	NE11m/s	5月10日13時00分
	最大瞬間風向・風速	西郷	E17.6m/s	5月10日10時34分
被害状況	隠岐と本土を結ぶ隠岐汽船のレインボー2が2便欠航した。			

異常気象・気象災害

5月12日の強風、波浪　　平成20年5月

気象災害名	海上波浪害			
発生地域名	局部地域、隠岐			
気象概況	日本の南にある強い台風2号が北上し、西日本では気圧の傾きが大きくなったため、風が強く、波も高くなっていた。			
警報及び発表時間	該当事項なし			
期間中の極値	最低海面気圧	西郷	1014.9hPa	5月12日23時53分
	最大風向・風速	西郷	ENE11.4m/s	5月12日12時40分
	最大風向・風速	西郷岬	NE13m/s	5月12日13時50分
	最大瞬間風向・風速	西郷	NE18.0m/s	5月12日15時51分
被害状況	隠岐と本土を結ぶ隠岐汽船のレインボー2が2便欠航した。			

異常気象・気象災害

5月14日の雷　　平成20年5月

気象災害名	落雷害			
発生地域名	局部地域、西部			
気象概況	日本海西部に寒気を伴った低気圧があって北東に進んでいたため、島根県では大気の状態が不安定となっていた。			
警報及び発表時間	該当事項なし			
	最大風向・風速	浜田	SW13.4m/s	5月14日03時00分
	最大瞬間風向・風速	浜田	SSW20.1m/s	5月14日02時58分
	最大1時間降水量	浜田	4.5mm	5月14日03時52分まで
	最大1時間降水量	福光	5.5mm	5月14日04時30分まで
	最大10分間降水量	浜田	3.0mm	5月14日03時02分まで
	日最高気温・平年差	浜田	17.8℃(−3.5℃)	5月14日13時57分
	日最高気温・平年差	津和野	20.3℃(−2.9℃)	5月14日15時59分
被害状況	中国電力浜田営業所内の治和配電線において、避雷器に落雷したため、約40戸で停電となった。			

異常気象・気象災害

5月24日の雨　　平成20年5月

気象災害名	陸上視程不良害			
発生地域名	局部地域、東部			
気象概況	気圧の谷の影響により、島根県では雨が降っていた。			
警報及び発表時間	該当事項なし			
	期間降水量・平均比	松江	21.5mm(614%)	5月24日～5月24日
	期間降水量・平均比	吾妻山	61.0mm(1196%)	5月24日～5月24日
	最大日降水量	松江	21.5mm	5月24日
	最大日降水量	吾妻山	61.0mm	5月24日
	最大1時間降水量	松江	5.5mm	5月24日10時00分まで
	最大1時間降水量	吾妻山	12.5mm	5月24日22時00分まで
	最大10分間降水量	松江	2.0mm	5月24日09時19分まで
	最大10分間降水量	横田	2.5mm	5月24日22時05分まで
被害状況	出雲空港では、降雨と雲低高度の低下による視程不良で、定期便2便が欠航した。			

注意報・警報発表状況

島根県(松江地方気象台発表)　　平成20年(2008年)6月

地域	種類		発表日時	解除日時
	警報	注意報		
島根県		雷	6/5 2:20	6/5 16:42
島根県		雷	6/8 16:45	6/9 16:37
島根県		濃霧	6/11 18:25	6/12 4:41
松江地区 出雲地区		強風 強風	6/15 4:50	6/15 19:58
松江地区 出雲地区		強風 強風	6/16 4:37	6/16 20:33
西部		雷	6/17 7:45	6/17 16:35
隠岐		強風, 波浪	6/18 16:50	6/19 11:43
島根県		雷	6/20 4:45	(切替)
東部 西部 隠岐		大雨, 雷, 洪水 雷 雷	6/20 5:50	(切替)
東部 西部 隠岐		大雨, 雷, 洪水 大雨, 雷, 洪水 雷	6/20 9:47	(切替)
松江地区 出雲地区 雲南地区 西部 隠岐	大雨, 洪水	雷 大雨, 雷, 洪水 大雨, 雷, 洪水 大雨, 雷, 洪水 雷	6/20 10:25	(切替)
松江地区 出雲地区 雲南地区 西部 隠岐	大雨, 洪水	雷 大雨, 雷, 洪水 大雨, 雷, 洪水 大雨, 雷, 洪水 雷	6/20 10:43	(切替)
東部 西部 隠岐		大雨, 雷, 洪水 大雨, 雷, 洪水 雷	6/20 13:10	(切替)
東部 西部 隠岐		雷 雷 雷, 濃霧	6/20 21:31	(切替)
東部 西部 隠岐		雷, 濃霧 雷 雷, 濃霧	6/21 4:45	(切替)
島根県		雷, 濃霧	6/21 8:05	(切替)
島根県		雷	6/21 12:50	(切替)
東部 西部 隠岐		大雨, 雷 大雨, 雷 雷	6/21 16:09	(切替)
松江地区 出雲地区 雲南地区 西部 隠岐	大雨	雷, 洪水, 濃霧 大雨, 雷, 濃霧 大雨, 雷, 濃霧 大雨, 雷, 濃霧 雷, 濃霧	6/21 17:48	(切替)
東部 西部 隠岐		大雨, 雷, 濃霧 大雨, 雷, 濃霧 雷, 濃霧	6/21 20:35	(切替)
東部 西部 隠岐		大雨, 雷, 濃霧 大雨, 雷, 濃霧 雷, 濃霧	6/22 2:42	(切替)
島根県		雷, 濃霧	6/22 6:30	(切替)
島根県		雷, 濃霧	6/22 10:43	6/22 16:35
島根県		大雨, 雷, 洪水	6/28 17:00	(切替)
松江地区 出雲地区 雲南地区 西部 隠岐		大雨, 雷, 強風, 洪水 大雨, 雷, 強風, 洪水 大雨, 雷, 洪水 大雨, 雷, 洪水 大雨, 雷, 強風, 洪水	6/29 4:43	(切替)
松江地区 出雲地区 隠岐		強風 強風 強風	6/29 11:40	(切替)

島根県(松江地方気象台発表)　　平成20年(2008年)6月

松江地区 出雲地区 西部 隠岐		強風 強風 強風 強風	6/29 16:50	6/29 21:55

▪解除日時欄の「(切替)」は、次の行の注意報▪警報への切り替えを示す。

- 島根県(全域)
  - 東部
    - 松江地区　:松江市、安来市、八束郡
    - 出雲地区　:出雲市、簸川郡
    - 雲南地区　:雲南市、仁多郡、飯石郡
  - 西部
    - 大田邑智地区:大田市、邑智郡
    - 浜田地区　:浜田市、江津市
    - 益田地区　:益田市、鹿足郡
  - 隠岐　:隠岐郡

気象官署観測値の順位の更新（5位以内）

平成20年6月

気象官署名	要素	観測値	起日	順位	従来の同順位値	起年月日
西郷	日最小相対湿度	23%	2008年6月12日	1	23%	2000年6月7日
西郷	日最小相対湿度	25%	2008年6月13日	4	25%	1969年6月8日

＊今年の観測値は従来の同順位値に入れない。

地域気象観測所観測値の順位の更新（1位）

平成20年6月

気象官署名	要素	観測値	起日	順位	従来の同順位値	起年月日
斐川	日最低気温の低い方から	10.2℃	2008年6月1日	1	12.2℃	2004年6月2日
瑞穂	日最大1時間降水量	33.0mm	2008年6月21日	1	33mm	1997年6月28日
高津	日最低気温の低い方から	10.2℃	2008年6月1日	1	11.7℃	2007年6月1日
吉賀	月降水量の多い方から	193.5mm	2008年6月	1	128mm	2007年6月
吉賀	日最高気温の高い方から	30.5℃	2008年6月13日	1	29.9℃	2007年6月27日
吉賀	日最低気温の低い方から	6.5℃	2008年6月1日	1	8.9℃	2007年6月1日

＊要素は、日最大風速、日降水量、日最大1時間降水量、月最深積雪、月降水量の多い方から、日最高気温の高い方から、日最低気温の低い方から。

＊西郷岬、斐川、高津の統計開始年は2003年です。

＊吉賀は平成18年11月から統計を開始し、1年経過したため掲載します。

＊日最大瞬間風向・風速、日最大10分間降水量は統計開始（2008年3月）から1年経過していないため掲載しません。

気象情報発表状況

島根県東部・西部・隠岐（松江地方気象台発表）　　平成20年6月

種類	最初の発表日時	最後の発表日時	発表回数
落雷と突風及び降ひょうに関する島根県気象情報	6月8日16時50分	6月9日05時20分	2回
大雨に関する島根県気象情報	6月20日06時10分	6月20日21時50分	6回
大雨に関する島根県気象情報	6月21日19時05分	6月22日06時50分	5回
大雨に関する島根県気象情報	6月27日16時30分	6月29日11時33分	6回

県内の地震（震度1以上）

平成20年6月

発震日（日時分）	震央地名	緯度	経度	深さ	マグニチュード
各地の震度（県内）					
該当する地震の発生はありませんでした。					

・震度は計測震度計による。
・震源要素（N緯度・E経度・深さ・Mマグニチュード）は暫定値
・資料は速報であり、後日の調査により変更される可能性がある。
・＊のついている地点は地方公共団体または防災科学技術研究所の震度観測点である。

異常気象・気象災害

6月20日の大雨、強雨　　平成20年6月

気象災害名	強雨害、浸水害、陸上視程不良害
発生地域名	局部地域、東部、隠岐
気象概況	梅雨前線が西日本に停滞して活動が活発になったため、島根県東部の松江地区で20日明け方から雨足が強まった。
警報及び発表時間	松江地区　大雨、洪水警報　20日10時25分～20日13時10分
期間中の極値	期間降水量・平年比　松江　120.5mm（1799%）　6月20日 最大日降水量　松江　120.5mm　6月20日 最大1時間降水量　松江　24.0mm　6月20日09時18分まで 最大1時間降水量　出雲　25.5mm　6月20日15時10分まで 最大10分間降水量　松江　8.0mm　6月20日08時37分まで 最大10分間降水量　掛合　9.5mm　6月20日17時52分まで
被害状況	強雨のため、松江市の各地で小規模ながら災害が発生した（八束町で非住家2棟浸水、黒田町他市道4ヶ所で道路が冠水し内1ヶ所で一時通行止め、上乃木・雑賀町で道路崩壊）。JR山陰本線では、安来市内にあるJRの雨量観測所でJRの基準雨量を超えたため徐行運転となり、その影響で普通列車10本が運休、特急列車を含む5本が部分運休した。出雲空港及び隠岐空港では、降雨とそれに伴う雲底高度の低下による視程不良により、定期便6便が欠航した。

異常気象・気象災害

6月21日の雨　　平成20年6月

気象災害名	陸上視程不良害
発生地域名	局部地域、隠岐、西部
気象概況	梅雨前線が西日本に停滞したため、島根県では雨が降っており、局地的には激しい雨も降っていた。
警報及び発表時間	該当事項なし
期間中の極値	期間降水量・平年比　西郷　18.5mm（272%）　6月21日 期間降水量・平年比　瑞穂　45.5mm（479%）　6月21日 最大日降水量　西郷　18.5mm　6月21日 最大日降水量　瑞穂　45.5mm　6月21日 最大1時間降水量　西郷　15.5mm　6月21日18時57分まで 最大1時間降水量　瑞穂　33.0mm　6月21日16時00分まで 最大10分間降水量　西郷　6.0mm　6月21日18時15分まで 最大10分間降水量　津和野　8.0mm　6月21日18時02分まで
被害状況	降雨と雲底高度の低下による視程不良で、隠岐空港で定期便2便が欠航し、石見空港では羽田発ー石見着の定期便が山口宇部空港へ目的地変更となり、折り返し便が欠航となった。

異常気象・気象災害

6月29日の雨　　平成20年6月

気象災害名	山がけ崩れ害、陸上視程不良害
発生地域名	局部地域、東部、西部、隠岐、
気象概況	日本海から梅雨前線がゆっくり南下したため、島根県では全般に雨が降っていた。
警報及び発表時間	該当事項なし
期間中の極値	期間降水量・平年比　松江　32.0mm（302%）　6月29日 期間降水量・平年比　吾妻山　63.0mm（373%）　6月29日 最大日降水量　松江　32.0mm　6月29日 最大日降水量　吾妻山　63.0mm　6月29日 最大1時間降水量　松江　10.5mm　6月29日08時53分まで 最大1時間降水量　津和野　25.0mm　6月29日08時19分まで 最大10分間降水量　松江　3.5mm　6月29日08時45分まで 最大10分間降水量　津和野　7.0mm　6月29日07時58分まで
被害状況	29日08時50分頃、奥出雲町八川地内のJR木次線で、線路内に落石があったため（縦横30cm・厚さ35cmのものが1個）、線路や施設に被害はなかったものの、斜面の安全点検のため出雲横田ー備後落合間の運転を約9時間20分見合わせた。これにより、普通列車1本が運休、5本が部分運休、2本の運行が遅れた。29日20時過ぎ、浜田市相生町の国道186号で、道路南側の法面が12mの高さから崩れ、約8mの範囲で国道をふさいだ。人的被害や家屋等への損害は発生していないが、落下した岩石でガードレールが破損した。隠岐空港では、降雨と雲底高度の低下による視程不良で、「出雲ー隠岐」往復の定期便が2便欠航となった。

注意報・警報発表状況

島根県（松江地方気象台発表）　　平成20年（2008年）7月

地域	種類		発表日時	解除日時
	警報	注意報		
東部 西部 隠岐		大雨，雷，洪水 大雨，雷，洪水 雷	7/2 18:35	（切替）
東部 西部 隠岐		雷 雷 大雨，雷	7/3 4:55	（切替）
松江地区 出雲地区 雲南地区 西部 隠岐		大雨，雷，洪水 大雨，雷，強風，洪水 大雨，雷，洪水 大雨，雷，洪水 大雨，雷，強風，洪水	7/3 10:08	（切替）
松江地区 出雲地区 雲南地区 大田邑智地区 浜田地区 益田地区 隠岐		大雨，雷，洪水 大雨，雷，強風，洪水 大雨，雷，洪水 大雨，雷，洪水 大雨，雷，強風，洪水 大雨，雷，洪水 大雨，雷，強風，洪水	7/3 10:56	（切替）
松江地区 出雲地区 雲南地区 大田邑智地区 浜田地区 益田地区 隠岐	大雨，洪水 大雨，洪水	雷 雷，強風 大雨，雷，洪水 大雨，雷，洪水 大雨，雷，強風，洪水 大雨，雷，洪水 大雨，雷，強風，洪水	7/3 13:00	（切替）
島根県		雷	7/3 17:00	7/3 20:31
隠岐		強風	7/3 23:22	（切替）
松江地区 出雲地区		強風 強風	7/4 4:35	7/4 16:10
島根県		雷	7/4 22:05	（切替）
島根県		雷	7/5 16:44	（切替）
松江地区 出雲地区		強風 強風	7/6 4:40	7/6 19:45
隠岐		濃霧	7/7 21:30	7/8 6:45
松江地区 出雲地区 西部 隠岐		濃霧 濃霧 濃霧 濃霧	7/8 13:35	（切替）
松江地区 出雲地区 西部 隠岐		濃霧 濃霧 濃霧 濃霧	7/8 15:15	（切替）
松江地区 出雲地区 西部 隠岐		濃霧 濃霧 濃霧 濃霧	7/9 4:35	7/9 11:43
東部 西部		雷 雷	7/12 12:40	7/12 21:25
東部 西部		雷 雷	7/13 12:45	（切替）
松江地区 出雲地区 雲南地区 西部		雷 雷 大雨，雷，洪水 大雨，雷，洪水	7/13 15:25	（切替）

島根県（松江地方気象台発表）　　平成20年（2008年）7月

松江地区 出雲地区 雲南地区 大田邑智地区 浜田地区 益田地区		大雨，雷，洪水 雷 大雨，雷，洪水 雷 雷 大雨，雷，洪水	7/13 18:17	（切替）
島根県		雷	7/13 20:30	（切替）
東部 大田邑智地区 浜田地区 益田地区		雷 雷 雷 大雨，雷	7/14 15:47	（切替）
東部 西部		雷 雷	7/14 19:19	（切替）
隠岐		濃霧	7/14 21:16	（切替）
東部 西部 隠岐		雷 雷 濃霧	7/15 4:36	（切替）
東部 西部		雷 雷	7/15 10:35	（切替）
松江地区 出雲地区 雲南地区 西部		大雨，雷，洪水 雷 大雨，雷，洪水 大雨，雷，洪水	7/15 14:46	7/15 19:10
島根県		雷	7/17 10:40	（切替）
東部 西部 隠岐		大雨，雷，洪水 雷 雷	7/17 15:48	（切替）
島根県		雷	7/17 18:18	7/18 4:35
松江地区 出雲地区 雲南地区 西部		雷，強風 雷，強風 雷 雷	7/18 12:41	（切替）
東部 西部		雷 雷	7/18 16:42	7/18 20:00
島根県		雷	7/19 8:04	（切替）
島根県		雷	7/19 21:35	7/20 20:20
島根県		雷	7/21 4:50	7/21 21:16
島根県		雷	7/22 3:28	（切替）
東部 西部 隠岐		大雨，雷，洪水 大雨，雷，洪水 雷	7/22 15:40	（切替）
島根県		雷	7/22 18:25	（切替）
松江地区 出雲地区 雲南地区 西部		大雨，雷，洪水 雷 大雨，雷，洪水 大雨，雷，洪水	7/23 11:40	（切替）
東部 西部		大雨，雷，洪水 大雨，雷，洪水	7/23 14:00	（切替）
東部 西部		雷 雷	7/23 19:01	7/24 4:15
東部 西部		雷 雷	7/24 12:30	7/24 20:19
東部 西部		雷 雷	7/25 16:33	7/25 20:10
島根県		雷	7/26 13:30	（切替）
島根県		大雨，雷，洪水	7/27 4:10	（切替）
島根県		大雨，雷，洪水	7/27 8:15	（切替）
島根県		雷	7/27 11:43	（切替）

島根県（松江地方気象台発表）　　平成20年（2008年）7月

松江地区 出雲地区 雲南地区 西部 隠岐		大雨，雷，洪水 雷 大雨，雷，洪水 大雨，雷，洪水 雷	7/27 14:47	（切替）
島根県		雷	7/27 19:55	（切替）
東部 西部 隠岐		雷 雷 大雨，雷，洪水	7/28 3:25	（切替）
島根県		雷	7/28 6:30	（切替）
松江地区 出雲地区 雲南地区 大田邑智地区 浜田地区 益田地区 隠岐		大雨，雷，洪水 大雨，雷，洪水 雷 大雨，雷，洪水 雷 雷 雷	7/28 9:28	（切替）
島根県		大雨，雷，洪水	7/28 12:13	（切替）
東部 西部 隠岐		雷 雷 大雨，雷，洪水	7/28 14:20	（切替）
島根県		雷	7/28 18:15	（切替）
東部 西部 隠岐		大雨，雷，洪水 雷 雷	7/29 10:01	（切替）
松江地区 出雲地区 雲南地区 大田邑智地区 浜田地区 益田地区 隠岐	大雨，洪水 大雨，洪水	雷 大雨，雷，洪水 雷 大雨，雷，洪水 雷 雷 雷	7/29 12:30	（切替）
島根県		雷	7/29 15:50	7/29 21:12
東部 西部		雷 雷	7/30 7:22	（切替）
松江地区 出雲地区 雲南地区 西部		大雨，雷 雷 大雨，雷 雷	7/30 16:16	7/30 19:30
島根県		雷	7/31 8:50	7/31 18:10

・解除日時欄の「（切替）」は、次の行の注意報・警報への切り替えを示す。

- 島根県（全域）
  - 東部
    - 松江地区　：松江市、安来市、八束郡
    - 出雲地区　：出雲市、簸川郡
    - 雲南地区　：雲南市、仁多郡、飯石郡
  - 西部
    - 大田邑智地区：大田市、邑智郡
    - 浜田地区　：浜田市、江津市
    - 益田地区　：益田市、鹿足郡
  - 隠岐　：隠岐郡

気象官署観測値の順位の更新（5位以内）

平成20年7月

気象官署名	要素	観測値	起日	月の順位	従来の同順位値	起年月日
西郷	月平均気温の高い方から	26.3℃	2008年7月	3	26.3℃	2004年7月
松江	日最高気温の高い方から	36.3℃	2008年7月26日	4	36.3℃	1973年7月19日
松江	月平均気温の高い方から	27.3℃	2008年7月	5	27.2℃	2000年7月
松江	月降水量の少ない方から	39.5mm	2008年7月	4	56.0mm	1978年7月
浜田	日最大瞬間風向・風速	SW31.0m/s	2008年7月3日	2	S28.8m/s	1940年7月4日
浜田	月平均気温の高い方から	27.0℃	2008年7月	4	27.0℃	1914年7月

＊今年の観測値は従来の同順位値に入れない。

地域気象観測所観測値の順位の更新（1位）

平成20年7月

気象官署名	要素	観測値	起日	月の順位	従来の同順位値	起年月日
西郷岬	日最低気温の低い方から	16.1℃	2008年7月1日	1	16.3℃	2006年7月4日
斐川	日最大風向・風速	NW15m/s	2008年7月3日	1	ENE15m/s	2007年7月14日
斐川	日最高気温の高い方から	34.8℃	2008年7月26日	1	34.8℃	2004年7月25日
斐川	日最低気温の低い方から	15.8℃	2008年7月1日	1	16.7℃	2003年7月2日
高津	日最高気温の高い方から	34.4℃	2008年7月22日	1	33.7℃	2006年7月9日
高津	日最低気温の低い方から	15.3℃	2008年7月1日	1	16.0℃	2003年7月15日
吉賀	日降水量	51.5mm	2008年7月15日	1	46mm	2007年7月2日
吉賀	日最大1時間降水量	45.0mm	2008年7月15日	1	22mm	2007年7月2日
吉賀	日最高気温の高い方から	33.8℃	2008年7月25日	1	32.4℃	2007年7月25日
吉賀	日最低気温の低い方から	14.3℃	2008年7月1日	1	16.4℃	2007年7月24日

＊要素は、日最大風速、日降水量、日最大1時間降水量、月最深積雪、月降水量の多い方から、日最高気温の高い方から、日最低気温の低い方から。
＊西郷岬、斐川、高津の統計開始年は2003年、吉賀の統計開始は2007年です。
＊日最大瞬間風向・風速、日最大10分間降水量は統計開始（2008年3月）から1年経過していないため掲載しません。

気象情報発表状況

島根県東部・西部・隠岐（松江地方気象台発表）　　平成20年7月

種類	最初の発表日時	最後の発表日時	発表回数
大雨に関する島根県気象情報	7月2日19時00分	7月3日16時35分	6回
大雨に関する島根県気象情報	7月13日15時40分	7月13日20時35分	3回
大雨に関する島根県気象情報	7月14日16時55分		1回
大雨に関する島根県気象情報	7月15日15時05分		1回
大雨に関する島根県気象情報	7月17日16時15分		1回
高温と少雨に関する島根県気象情報	7月22日14時30分		1回
大雨に関する島根県気象情報	7月22日16時15分		1回
大雨に関する島根県気象情報	7月23日11時55分	7月23日18時25分	3回
大雨に関する島根県気象情報	7月27日05時05分	7月27日11時50分	3回
大雨に関する島根県気象情報	7月27日15時45分	7月27日20時12分	3回
大雨に関する島根県気象情報	7月28日03時35分	7月28日18時56分	4回
大雨に関する島根県気象情報	7月29日11時10分	7月29日16時42分	4回
大雨に関する島根県気象情報	7月30日16時30分		1回

県内の地震（震度1以上）

平成20年7月

発震日（日時分） 各地の震度（県内）	震央地名	緯度	経度	深さ	マグニチュード
17日18時29分	島根県東部	35°08．7´N	132°46．8´E	9．2km	M2．9
震度1：雲南市掛合町掛合＊、島根美郷町邑智高校＊					
22日22時03分	鳥取県西部	35°17．1´N	133°19．5´E	14．7km	M3．3
震度1：安来市島田町＊、奥出雲町三成＊、奥出雲町横田＊					

・震度は計測震度計による。
・震源要素（N緯度・E経度・深さ・Mマグニチュード）は暫定値
・資料は速報であり、後日の調査により変更される可能性がある。
・＊のついている地点は地方公共団体または防災科学技術研究所の震度観測点である。

異常気象・気象災害

7月3日の強風、雨　　平成20年7月

気象災害名	強風害、陸上視程不良害			
発生地域名	局部地域、西部、隠岐			
気象概況	梅雨前線が山陰沖に停滞し、島根県では局地的に強い雨が降っていた。			
警報及び発表時間	松江地区　大雨、洪水　3日13時00分～3日17時00分 出雲地区　大雨、洪水　3日13時00分～3日17時00分			
期間中の極値	最低海面気圧	西郷	1004.5hPa	7月3日17時28分
	最大風速	浜田	SW17.1m/s	7月3日10時38分
	最大瞬間風速	浜田	SW31.0m/s	7月3日10時31分
	期間降水量・平年比	浜田	31.0mm(277%)	7月3日
	期間降水量・平年比	三隅	37.0mm(261%)	7月3日
	最大日降水量	浜田	31.0mm	7月3日
	最大日降水量	三隅	37.0mm	7月3日
	最大1時間降水量	浜田	15.5mm	7月3日11時32分まで
	最大1時間降水量	瑞穂	23.0mm	7月3日13時10分まで
	最大10分間降水量	浜田	8.0mm	7月3日12時40分まで
	最大10分間降水量	入間	29.0mm	7月3日14時10分まで
被害状況	梅雨前線に伴う強い雨雲が昼前～夕方にかけて島根県を通過したため、局地的に短時間強雨となったが(県観測所「入間」R1=29mm、解析雨量「雲南地区山地」=64mm)、強雨による災害は発生しなかった。しかし、JR三江線で倒木が強風で線路内に飛ばされたり、ビニールハウスが損害を受けるなど、小規模ながら強風による被害も発生した。また、出雲空港発ー隠岐空港行きの定期便が、降雨や雲底高度の低下などのため着陸できず、1往復2便が欠航となった。			

異常気象・気象災害

7月8日の濃霧　　平成20年7月

気象災害名	陸上視程不良害			
発生地域名	局部地域、西部			
気象概況	島根県の沿岸海上には海霧があり、この海霧が朝鮮半島にある高気圧の周りを回る北寄りの風によって時折内陸部にもかかっていた。			
警報及び発表時間	該当事項なし			
期間中の極値	視程	浜田	2790m	7月8日24時00分
被害状況	石見空港では、海上から霧が流入したため、視程(卓越)が最短800mまで落ちた。このため、大阪ー石見の定期便が着陸することができず、1往復2便が欠航した。			

異常気象・気象災害

7月13日の雷　　平成20年7月

気象災害名	落雷害			
発生地域名	局部地域、東部、西部			
気象概況	島根県は、強い日射と上空の寒気の影響で大気の状態が不安定となり、昼過ぎから山地を中心に強い雷雲が発生した。			
警報及び発表時間	該当事項なし			
期間中の極値	最大風速	松江	W6.9m/s	7月13日16時19分
	最大風速	斐川	WSW8m/s	7月13日16時20分
	最大瞬間風速	松江	W10.2m/s	7月13日16時30分
	最大1時間降水量	瑞穂	33.0mm	7月13日16時00分まで
	最大10分間降水量	赤名	2.5mm	7月13日15時40分まで
	日最高気温・平年差	松江	32.5℃(＋4.0℃)	7月13日11時55分
	日最高気温・平年差	津和野	33.5℃(＋4.3℃)	7月13日13時19分
	最大1時間降水量	下田所	36.0mm	7月13日16時00分
被害状況	15時49分、邑南町矢上地区ほかにおいて約1800戸、16時34分、奥出雲町横田地区ほかにおいて約1300戸が、落雷により配電線が被害をうけたために停電した。			

異常気象・気象災害

7月15日の強雨　　平成20年7月

気象災害名	山がけ崩れ害
発生地域名	局部地域、西部
気象概況	西日本では、日本の南にある太平洋高気圧に周辺からの暖かく湿った空気が流入したため、大気の状態が不安定となっていた。
警報及び発表時間	該当事項なし
期間中の極値	期間降水量・平年比　吉賀　51.5mm　7月15日 最大日降水量　吉賀　51.5mm　7月15日 最大1時間降水量　吉賀　45.0mm　7月15日16時20分まで 最大1時間降水量　蓼野　37.0mm　7月15日15時30分まで
被害状況	7月16日、吉賀町椛谷(もみじだに)地区において、(主)新南陽日原線の路肩が崩れており、ガードレールの基礎部分が一部抜けて傾いているのが発見された。道路を管理する島根県津和野県土整備事務所でもいつ頃発生したのかわからないとのことだったが、周辺の雨量から推測する限り、短時間強雨があった15日の夕方頃に発生した可能性が高いとのことである。

異常気象・気象災害

7月27日の雷、雨　　平成20年7月

気象災害名	陸上視程不良害、落雷害
発生地域名	局部地域、隠岐
気象概況	島根県では、太平洋高気からの暖かく湿った空気が日本海にある前線に向かって流れ込み、その影響で大気の状態が不安定となっていた。
警報及び発表時間	該当事項なし
期間中の極値	最大風速　西郷　W11.2m/s　7月27日10時11分 最大風速　西郷岬　W12m/s　7月27日10時00分 最大瞬間風速　西郷　W20.2m/s　7月27日10時02分 期間降水量・平年比　西郷　8.5mm(258%)　7月27日 期間降水量・平年比　海士　11.5mm(311%)　7月27日 最大日降水量　西郷　8.5mm　7月27日 最大日降水量　海士　11.5mm　7月27日 最大1時間降水量　西郷　2.5mm　7月27日24時00分まで 最大1時間降水量　海士　6.0mm　7月27日07時40分まで 最大10分間降水量　西郷　2.5mm　7月27日24時00分まで 日最高気温・平年差　西郷　30.8℃(＋1.4℃)　7月27日15時40分
被害状況	隠岐空港では、出雲ー隠岐の定期便が雷や降雨による視程不良等により欠航となり、折り返しの隠岐ー出雲便を含め2便が欠航となった。

注意報・警報発表状況

島根県（松江地方気象台発表）　　平成20年（2008年）8月

地域	種類		発表日時	解除日時
	警報	注意報		
東部 西部		雷 雷	8/1 15:34	8/1 19:40
松江地区 出雲地区 西部 隠岐		強風，高潮 強風，高潮 強風，高潮 強風	8/2 4:58	（切替）
隠岐		強風，波浪	8/2 16:41	（切替）
松江地区 出雲地区 西部 隠岐		強風，高潮 強風，高潮 強風，高潮 強風，波浪	8/3 3:35	（切替）
松江地区 出雲地区 西部 隠岐		高潮 高潮 高潮 強風，波浪	8/3 16:56	（切替）
島根県		雷	8/3 18:30	（切替）
東部 西部 隠岐		大雨，雷，洪水 雷 雷	8/3 22:35	（切替）
東部 西部 隠岐		大雨，雷，洪水 大雨，雷，洪水 雷	8/4 0:15	（切替）
東部 西部 隠岐	大雨，洪水	雷 大雨，雷，洪水 雷	8/4 2:25	（切替）
東部 西部 隠岐		大雨，雷 大雨，雷，洪水 雷	8/4 5:44	（切替）
東部 西部		雷 雷	8/4 7:07	8/4 21:10
東部 西部		雷 雷	8/6 13:47	（切替）
東部 西部		雷 大雨，雷，洪水	8/6 19:42	8/6 22:32
東部 西部		雷 雷	8/7 13:16	（切替）
東部 西部		大雨，雷，洪水 大雨，雷，洪水	8/7 15:17	（切替）
東部 大田邑智地区 浜田地区 益田地区	大雨，洪水	大雨，雷，洪水 大雨，雷，洪水 大雨，雷，洪水 雷	8/7 16:50	（切替）
東部 西部		大雨，雷，洪水 大雨，雷，洪水	8/7 18:35	（切替）
島根県		雷	8/7 19:40	（切替）
松江地区 出雲地区 雲南地区 西部 隠岐	大雨，洪水 大雨，洪水	雷 雷 雷 雷 雷	8/8 13:37	（切替）
松江地区 出雲地区 雲南地区 西部 隠岐	大雨，洪水 大雨，洪水	雷 大雨，雷，洪水 雷 大雨，雷，洪水 雷	8/8 14:48	（切替）

島根県（松江地方気象台発表）　　平成20年（2008年）8月

東部 西部 隠岐		大雨，雷，洪水 雷 雷	8/8 16:50	（切替）
島根県		雷	8/8 20:22	（切替）
東部 西部		雷 雷	8/9 4:41	（切替）
松江地区 出雲地区 雲南地区 大田邑智地区 浜田地区 益田地区		雷 雷 大雨，雷，洪水 雷 大雨，雷，洪水 雷	8/9 12:28	（切替）
松江地区 出雲地区 雲南地区 西部		雷 雷 大雨，雷，洪水 大雨，雷，洪水	8/9 13:34	（切替）
松江地区 出雲地区 雲南地区 西部		雷 雷 大雨，雷，洪水 大雨，雷，洪水	8/9 16:44	8/9 19:30
東部 西部		雷 雷	8/10 14:35	（切替）
松江地区 出雲地区 雲南地区 西部		雷 大雨，雷，洪水 大雨，雷，洪水 雷	8/10 16:35	（切替）
大田邑智地区 浜田地区 益田地区		雷 雷 大雨，雷，洪水	8/10 18:39	8/10 19:51
東部 西部		雷 雷	8/11 15:09	8/11 18:36
東部 西部		雷 雷	8/12 16:15	（切替）
島根県		雷	8/12 21:18	（切替）
島根県		雷	8/13 16:50	（切替）
東部 西部 隠岐		雷 大雨，雷，洪水 雷	8/13 18:41	（切替）
東部 大田邑智地区 浜田地区 益田地区 隠岐	大雨，洪水	雷 大雨，雷，洪水 雷 大雨，雷，洪水 雷	8/13 19:34	（切替）
島根県		雷	8/13 21:15	（切替）
松江地区 出雲地区 雲南地区 西部 隠岐		大雨，雷，洪水，高潮 大雨，雷，洪水 大雨，雷，洪水 大雨，雷，洪水，高潮 雷	8/14 4:24	（切替）
松江地区 出雲地区 雲南地区 西部 隠岐		雷，高潮 雷 雷 雷，高潮 雷	8/14 6:27	（切替）
松江地区 出雲地区 雲南地区 西部 隠岐		大雨，雷，洪水，高潮 大雨，雷，洪水 大雨，雷，洪水 大雨，雷，洪水，高潮 雷	8/14 12:59	（切替）

島根県（松江地方気象台発表）　　平成20年（2008年）8月

東部 西部		大雨，雷，洪水 大雨，雷，洪水	8/14 16:01	（切替）
東部 西部		雷 雷	8/14 21:26	（切替）
松江地区 出雲地区 西部 隠岐		高潮 高潮 高潮 雷	8/15 5:05	（切替）
松江地区 出雲地区 雲南地区 西部 隠岐		雷，高潮 雷，高潮 雷 雷，高潮 雷	8/15 10:45	（切替）
松江地区 出雲地区 雲南地区 西部 隠岐		大雨，雷，洪水，高潮 大雨，雷，洪水，高潮 大雨，雷，洪水 大雨，雷，洪水 大雨，雷，洪水	8/15 14:15	（切替）
東部 西部 隠岐		大雨，雷，洪水 大雨，雷，洪水 雷	8/15 18:28	8/15 20:03
島根県		雷	8/16 3:19	（切替）
松江地区 出雲地区 雲南地区 西部 隠岐		雷，高潮 雷，高潮 雷 雷，高潮 雷，高潮	8/16 6:49	（切替）
松江地区 出雲地区 雲南地区 西部 隠岐		大雨，雷，洪水，高潮 大雨，雷，洪水，高潮 大雨，雷，洪水 大雨，雷，洪水，高潮 大雨，雷，洪水，高潮	8/16 9:17	（切替）
東部 西部 隠岐		大雨，雷，洪水 大雨，雷，洪水 強風	8/16 16:32	（切替）
東部 大田邑智地区 浜田地区 益田地区 隠岐	大雨，洪水	大雨，雷，洪水 大雨，雷，洪水 雷 大雨，雷，洪水 強風	8/16 18:20	（切替）
松江地区 出雲地区 雲南地区 大田邑智地区 浜田地区 益田地区 隠岐	大雨，洪水 大雨，洪水 大雨，洪水	大雨，雷，洪水 大雨，雷，洪水 雷 雷 雷 大雨，雷，洪水 強風	8/16 20:05	（切替）
松江地区 出雲地区 雲南地区 大田邑智地区 浜田地区 益田地区 隠岐		雷 雷 大雨，雷，洪水 大雨，雷，洪水 大雨，雷，洪水 雷 強風	8/16 23:45	8/17 4:05
東部 西部		雷 雷	8/18 10:33	（切替）
松江地区 出雲地区 雲南地区 西部 隠岐		雷，強風，波浪 雷，強風，波浪 雷 雷，強風，波浪 雷，強風，波浪	8/18 16:43	（切替）

島根県（松江地方気象台発表）　　平成20年（2008年）8月

松江地区 出雲地区 雲南地区 大田邑智地区 浜田地区 益田地区 隠岐		大雨，雷，強風，波浪，洪水 大雨，雷，強風，波浪，洪水 雷 雷，強風，波浪 雷，強風，波浪 大雨，雷，強風，波浪，洪水 雷，強風，波浪	8/19 6:12	（切替）
松江地区 出雲地区 雲南地区 西部 隠岐		雷，強風，波浪，高潮 雷，強風，波浪 雷 大雨，雷，強風，波浪，洪水 強風，波浪	8/19 10:02	（切替）
松江地区 出雲地区 西部 隠岐		強風，波浪，高潮 強風，波浪 強風，波浪 強風，波浪	8/19 13:01	（切替）
松江地区 隠岐		高潮 強風，波浪	8/19 21:20	（切替）
松江地区 出雲地区 雲南地区 西部 隠岐		雷，高潮 雷 雷 雷 強風，波浪	8/19 23:00	（切替）
松江地区 出雲地区 雲南地区 西部 隠岐		雷，強風，波浪，高潮 大雨，雷，強風，波浪，洪水 大雨，雷，洪水 大雨，雷，洪水 強風，波浪	8/20 1:20	（切替）
松江地区 出雲地区 雲南地区 大田邑智地区 浜田地区 益田地区 隠岐	大雨，洪水 大雨，洪水	雷，強風，波浪，高潮 大雨，雷，強風，波浪，洪水 大雨，雷，洪水 雷 雷 大雨，雷，洪水 強風，波浪	8/20 3:20	（切替）
松江地区 出雲地区 雲南地区 大田邑智地区 浜田地区 益田地区 隠岐		強風，波浪 強風，波浪 大雨，雷 大雨，雷 大雨，雷 雷 強風，波浪	8/20 5:47	（切替）
松江地区 出雲地区 雲南地区 西部 隠岐		大雨，雷，強風，波浪，高潮 大雨，雷，強風，波浪 大雨，雷 雷，波浪 雷，強風，波浪	8/20 10:43	（切替）
松江地区 出雲地区 雲南地区 西部 隠岐		雷，強風，波浪，高潮 雷，強風，波浪 雷 雷，波浪 雷，強風，波浪	8/20 12:12	（切替）

島根県（松江地方気象台発表）　　平成20年（2008年）8月

松江地区 出雲地区 雲南地区 西部 隠岐		大雨，雷，波浪，洪水，高潮 大雨，雷，波浪，洪水 大雨，雷，洪水 大雨，雷，波浪，洪水 雷，波浪	8/20 21:37	（切替）
松江地区 出雲地区 雲南地区 西部 隠岐		大雨，波浪 大雨，波浪 大雨 波浪 波浪	8/21 8:37	（切替）
松江地区 出雲地区 雲南地区 西部 隠岐		大雨，波浪 大雨，波浪 大雨 波浪 波浪	8/21 10:48	（切替）
松江地区 出雲地区 西部 隠岐		波浪 波浪 波浪 波浪	8/21 15:55	（切替）
隠岐		波浪	8/21 21:14	8/22 4:45
島根県		雷	8/22 16:44	（切替）
松江地区 出雲地区 雲南地区 西部 隠岐		雷，強風，波浪，高潮 雷，強風，波浪，高潮 雷 大雨，雷，強風，波浪，洪水，高潮 雷，強風，波浪	8/22 18:37	（切替）
松江地区 出雲地区 雲南地区 西部 隠岐		雷，強風，波浪，高潮 雷，強風，波浪，高潮 雷 大雨，雷，強風，波浪 雷，強風，波浪	8/23 4:50	（切替）
松江地区 出雲地区 雲南地区 西部 隠岐		雷，強風，波浪，高潮 雷，強風，波浪，高潮 雷 雷，強風，波浪 雷，強風，波浪	8/23 7:15	（切替）
松江地区 出雲地区 雲南地区 西部 隠岐		雷，強風，波浪 雷，強風，波浪 雷 雷，強風，波浪 雷，強風，波浪	8/23 10:25	（切替）
松江地区 出雲地区 雲南地区 西部 隠岐		雷，強風，波浪，高潮 雷，強風，波浪 雷 雷，強風，波浪 雷，強風，波浪	8/23 15:29	（切替）
松江地区		高潮	8/23 21:30	8/24 10:10
松江地区 出雲地区 西部 隠岐		波浪 波浪 波浪 波浪	8/24 11:41	8/25 4:42
島根県		雷	8/26 16:12	（切替）
東部 大田邑智地区 浜田地区 益田地区 隠岐		雷 雷 雷 大雨，雷 雷	8/27 6:16	（切替）

島根県（松江地方気象台発表）　　平成20年（2008年）8月

東部 大田邑智地区 浜田地区 益田地区 隠岐		雷 雷 雷 大雨，雷，洪水 雷	8/27 7:15	（切替）
東部 大田邑智地区 浜田地区 益田地区 隠岐		雷 雷 雷 大雨，雷 雷	8/27 11:50	（切替）
東部 大田邑智地区 浜田地区 益田地区 隠岐		雷 雷 雷 大雨，雷 雷	8/27 16:51	（切替）
東部 西部 隠岐		大雨，雷，洪水 大雨，雷，洪水 雷	8/27 20:48	（切替）
東部 大田邑智地区 浜田地区 益田地区 隠岐		雷 雷 雷 大雨，雷 雷	8/28 4:23	（切替）
東部 西部 隠岐		雷 大雨，雷 雷	8/28 10:12	（切替）
東部 大田邑智地区 浜田地区 益田地区 隠岐		雷 雷 雷 大雨，雷 雷	8/28 14:50	（切替）
松江地区 出雲地区 雲南地区 西部 隠岐		大雨，雷，洪水 雷 雷 大雨，雷，洪水 雷	8/28 23:46	（切替）
松江地区 出雲地区 雲南地区 大田邑智地区 浜田地区 益田地区 隠岐	大雨，洪水 大雨，洪水	大雨，雷，洪水 雷 雷 雷 雷 大雨，雷，洪水 雷	8/29 1:06	（切替）
東部 大田邑智地区 浜田地区 益田地区 隠岐	大雨，洪水 大雨，洪水	大雨，雷，洪水 雷 雷 大雨，雷，洪水 雷	8/29 3:08	（切替）
東部 西部 隠岐		大雨，雷，洪水 大雨，雷，洪水 雷	8/29 9:18	（切替）
松江地区 出雲地区 雲南地区 西部 隠岐		大雨，雷 雷 雷 大雨，雷，洪水 雷	8/29 12:08	（切替）
東部 西部		雷 大雨，雷	8/29 17:28	（切替）
東部 西部		雷 雷	8/30 4:35	8/30 16:55
東部 西部		雷 雷	8/30 18:47	（切替）

島根県（松江地方気象台発表）　　平成20年（2008年）8月

松江地区 出雲地区 雲南地区 西部		大雨，雷 雷 大雨，雷 雷	8/30 23:01	8/31 5:20
東部 西部		雷 雷	8/31 15:25	（切替）
東部 西部		雷 大雨，雷，洪水	8/31 18:31	8/31 20:20

・解除日時欄の「（切替）」は、次の行の注意報・警報への切り替えを示す。

- 島根県（全域）
  - 東部
    - 松江地区　：松江市、安来市、八束郡
    - 出雲地区　：出雲市、簸川郡
    - 雲南地区　：雲南市、仁多郡、飯石郡
  - 西部
    - 大田邑智地区：大田市、邑智郡
    - 浜田地区　：浜田市、江津市
    - 益田地区　：益田市、鹿足郡
  - 隠岐　：隠岐郡

気象官署観測値の順位の更新（5位以内）

平成20年8月

気象官署名	要素	観測値	起日	月の順位	従来の同順位値	起年月日
西郷	日最小相対湿度	36%	2008年8月9日	4	36%	2006年8月9日

＊今年の観測値は従来の同順位値に入れない。

地域気象観測所観測値の順位の更新（1位）

平成20年8月

気象官署名	要素	観測値	起日	月の順位	従来の同順位値	起年月日
西郷岬	日最低気温の低い方から	18.3℃	2008年8月22日	1	18.5℃	2003年8月31日
斐川	日最低気温の低い方から	17.7℃	2008年8月22日	1	18.2℃	2005年8月29日
浜田	日降水量	121.0mm	2008年8月16日	1	112mm	1995年8月31日
弥栄	日最高気温の高い方から	34.6℃	2008年8月7日	1	34.3℃	1994年8月9日
高津	日最大1時間降水量	44.0mm	2008年8月7日	1	27mm	2004年8月23日
高津	日最低気温の低い方から	17.6℃	2008年8月25日	1	17.8℃	2003年8月15日
吉賀	日最大風速	ENE8m/s	2008年8月24日	1	WSW8m/s	2007年8月13日
吉賀	日最低気温の低い方から	14.3℃	2008年8月25日	1	18.5℃	2007年8月1日

＊要素は、日最大風速、日降水量、日最大1時間降水量、月最深積雪、月降水量の多い方から、日最高気温の高い方から、日最低気温の低い方から。
＊西郷岬、斐川、高津の統計開始年は2003年、吉賀の統計開始は2007年です。
＊日最大瞬間風向・風速、日最大10分間降水量は統計開始（2008年3月）から1年経過していないため掲載しません。

気象情報発表状況

島根県東部・西部・隠岐（松江地方気象台発表）　　平成20年8月

種類	最初の発表日時	最後の発表日時	発表回数
高温と少雨に関する島根県気象情報	8月1日16時10分		1回
大雨に関する島根県気象情報	8月3日23時47分	8月4日03時49分	2回
大雨に関する島根県気象情報	8月6日19時55分		1回
大雨に関する島根県気象情報	8月7日15時43分	8月7日19時10分	3回
大雨に関する島根県気象情報	8月8日15時25分	8月8日17時40分	2回
大雨に関する島根県気象情報	8月9日13時47分	8月9日19時47分	3回
大雨に関する島根県気象情報	8月10日16時55分		1回
大雨に関する島根県気象情報	8月13日19時04分	8月13日21時30分	3回
大雨に関する島根県気象情報	8月14日13時45分	8月14日21時35分	3回
大雨に関する島根県気象情報	8月15日14時30分	8月17日00時40分	9回
大雨と突風に関する島根県気象情報	8月19日06時38分	8月19日13時35分	3回
大雨に関する島根県気象情報	8月20日01時45分	8月20日12時35分	5回
大雨に関する島根県気象情報	8月20日22時05分	8月21日16時00分	5回
大雨に関する島根県気象情報	8月22日20時06分	8月23日06時15分	3回
大雨に関する島根県気象情報	8月27日08時15分	8月29日21時35分	15回
大雨に関する島根県気象情報	8月31日18時35分		1回

県内の地震（震度1以上）

平成20年8月

発震日（日時分） 各地の震度（県内）	震央地名	緯度	経度	深さ	マグニチュード
23日05時13分	島根県東部	35°09．9´N	132°44．6´E	9．4km	M2．7
震度1：雲南市木次町木次＊、雲南市掛合町掛合＊、島根美郷町邑智高校＊					

・震度は計測震度計による。
・震源要素（N緯度・E経度・深さ・Mマグニチュード）は暫定値
・資料は速報であり、後日の調査により変更される可能性がある。
・＊のついている地点は地方公共団体または防災科学技術研究所の震度観測点である。

異常気象・気象災害

8月3日の強風、波浪　　平成20年8月

気象災害名	沿岸波浪害			
発生地域名	局部地域、隠岐			
気象概況	日本海にある停滞前線の影響で、島根県の沿岸や海上では風が強く、波も高い状態となっていた。			
警報及び発表時間	該当事項なし			
期間中の極値	最低海面気圧	西郷	1004.1hPa	8月3日04時03分
	最大風速	西郷	SW10.7m/s	8月3日14時32分
	最大風速	西郷岬	SW15m/s	8月3日13時00分
	最大瞬間風速	西郷	WSW18.7m/s	8月3日14時25分
被害状況	隠岐と本土を結ぶ隠岐汽船のレインボー2が、「七類」ー「別府」間で欠航となった。			

異常気象・気象災害

8月7日の雷　　平成20年8月

気象災害名	落雷害			
発生地域名	局部地域、西部			
気象概況	島根県では、南から暖かく湿った空気が流れ込み、上空の寒気の影響もあって、大気の状態が不安定であった。			
警報及び発表時間	益田地区　大雨、洪水警報　7日16時50分～7日18時35分			
期間中の極値	最大風速	浜田	NNE6.6m/s	8月7日11時45分
	最大瞬間風速	浜田	NE11.3m/s	8月7日13時26分
	最大1時間降水量	高津	44.0mm	8月7日16時40分まで
	最大10分間降水量	弥栄	0.5mm	8月7日23時32分まで
	日最高気温・平年差	浜田	33.1℃(＋2.8℃)	8月7日09時53分
	日最高気温・平年差	大田	35.0℃(＋3.7℃)	8月7日13時00分
被害状況	益田市虫追町において、雷による電力施設の障害が発生した。			

異常気象・気象災害

8月8日の大雨、強雨、雷　　平成20年8月

気象災害名	山がけ崩れ害、落雷害			
発生地域名	局部地域、東部、西部			
気象概況	島根県では、南から暖かく湿った空気が流れ込み、上空には寒気もあったため、大気の状態が不安定となり、安来市広瀬町では局地的な豪雨となった。また、東部を中心に雷の被害による停電も多数発生した。			
警報及び発表時間	松江地区　大雨、洪水警報　8日13時37分～16時50分 雲南地区　大雨、洪水警報　8日13時37分～16時50分			
期間中の極値	最大風速	松江	S6.8m/s	8月8日14時18分
	最大風速	斐川	SSE8m/s	8月8日15時00分
	最大瞬間風速	松江	S10.2m/s	8月8日14時11分
	最大瞬間風速	横田	NNW10.4m/s	8月8日13時21分
	期間降水量・平年比	松江	4.0mm(103%)	8月8日～8月8日
	期間降水量・平年比	掛合	28.0mm(609%)	8月8日～8月8日
	最大日降水量	松江	4.0mm	8月8日
	最大日降水量	掛合	28.0mm	8月8日
	最大1時間降水量	松江	2.0mm	8月8日16時55分まで
	最大1時間降水量	掛合	26.5mm	8月8日15時07分まで
	最大10分間降水量	浜田	0.5mm	8月8日21時08分まで
	最大10分間降水量	掛合	15.0mm	8月8日14時17分まで
	日最高気温・平年差	松江	34.9℃(＋3.6℃)	8月8日12時33分
	最大1時間降水量	西比田	83.0mm	8月8日15時00分まで
	最大1時間降水量	奥田原	81.0mm	8月8日14時20分まで
被害状況	島根県安来市広瀬町の西比田と奥田原では、1時間雨量が80ミリを超える「猛烈な雨」となり、河川増水により2ヶ所で護岸が決壊した。また、市道坊谷線では路側が崩れた。奥出雲町横田では、雷の被害が11，000戸となった。			

異常気象・気象災害

8月9日の強雨、雷　　平成20年8月

気象災害名	強雨害、落雷害			
発生地域名	局部地域、西部			
気象概況	島根県では、南から暖かく湿った空気が流れ込み、上空には寒気があったため、大気の状態が不安定となっていた。			
警報及び発表時間	該当事項なし			
期間中の極値	最大風速	浜田	ENE10.3m/s	8月9日15時48分
	最大瞬間風速	浜田	ENE22.8m/s	8月9日15時40分
	期間降水量・平年比	浜田	1.0mm(25%)	8月9日～8月9日
	期間降水量・平年比	匹見	32.5mm(551%)	8月9日～8月9日
	最大日降水量	浜田	1.0mm	8月9日
	最大日降水量	匹見	32.5mm	8月9日
	最大1時間降水量	浜田	0.5mm	8月9日18時42分まで
	最大1時間降水量	匹見	32.0mm	8月9日16時20分まで
	最大10分間降水量	浜田	0.5mm	8月9日17時52分まで
	最大10分間降水量	弥栄	6.0mm	8月9日14時57分まで
	日最高気温・平年差	浜田	32.7℃(＋2.4℃)	8月9日14時14分
	日最高気温・平年差	大田	35.5℃(＋4.2℃)	8月9日15時20分
	最大1時間降水量	日貫	37.0mm	8月9日15時50分まで
	最大1時間降水量	丸原	60.0mm	8月9日16時10分まで
	最大10分間降水量	丸原	27.0mm	8月9日15時30分まで
被害状況	邑南町日貫で畦畔が崩壊して水路が押し出され、落雷により470戸が停電となった。			

異常気象・気象災害

8月16日の大雨、強雨　　平成20年8月

気象災害名	強雨害			
発生地域名	局部地域、西部			
気象概況	山陰沿岸にあった停滞前線がゆっくりと南下し、夜には寒気を伴った気圧の谷が通過したため、島根県では局地的に激しい雨が降った。			
警報及び発表時間	雲南地区　大雨、洪水警報　16日20時05分～16日23時45分			
	大田邑智地区　大雨、洪水警報　16日20時05分～16日23時45分			
	浜田地区　大雨、洪水警報　16日18時20分～16日23時45分			
期間中の極値	期間降水量・平年比	浜田	121.0mm(2750%)	8月16日
	最大日降水量	浜田	121.0mm	8月16日
	最大1時間降水量	浜田	44.0mm	8月16日18時16分まで
	最大10分間降水量	浜田	11.5mm	8月16日17時56分まで
被害状況	浜田市で畦畔が2ヶ所崩壊した。JR山陰線「下府」ー「西浜田」間で18時30分頃～19時40分頃にかけて大雨により運転を見合わせ、列車7本に最大2時間20分の遅れが出た。			

異常気象・気象災害

8月19日の強風、波浪　　平成20年8月

気象災害名	海上波浪害			
発生地域名	局部地域、隠岐			
気象概況	日本海には発達した低気圧があり、その低気圧の動きが遅いため、隠岐地方の近海では19～21日にかけて、波が高い状態が続いた。			
警報及び発表時間	該当事項はなし			
期間中の極値	最低海面気圧	西郷	1001.7hPa	8月19日17時48分
	最大風速	西郷	WSW10.7m/s	8月19日04時28分
	最大風速	西郷岬	SW13m/s	8月19日02時00分
	最大瞬間風速	西郷	WSW18.4m/s	8月19日13時57分
被害状況	隠岐と本土を結ぶ隠岐汽船の高速船レインボー2が、19日～21日にかけて定期便12便のすべてが欠航となった。			

異常気象・気象災害

８月２８日のひょう、大雨、強雨、雷　　平成20年8月

気象災害名	ひょう害、山がけ崩れ害、落雷害			
発生地域名	府県区内の1/3～1/4程度、東部、西部			
気象概況	山陰沿岸に停滞していた前線がゆっくり南下し、また、強い寒気を伴った気圧の谷が通過したため、大気の状態が非常に不安定であった。			
警報及び発表時間	大田邑智地区　大雨、洪水警報　29日01時06分～09時18分 浜田地区　　大雨、洪水警報　29日01時06分～09時18分			
期間中の極値	最大風速	浜田	NE6.9)m/s	8月29日17時29分
	最大風速	横田	ENE7.8m/s	8月29日04時55分
	最大瞬間風速	浜田	NE11.5)m/s	8月29日17時07分
	最大瞬間風速	横田	WSW16.0m/s	8月29日04時43分
	期間降水量・平年比	浜田	78.5mm(660%)	8月28日～8月29日
	期間降水量・平年比	波佐	118.0mm(868%)	8月28日～8月29日
	最大日降水量	浜田	41.5mm	8月29日
	最大日降水量	波佐	67.5mm	8月29日
	最大1時間降水量	浜田	18.5mm	8月28日10時41分まで
	最大1時間降水量	弥栄	46.5mm	8月29日05時34分まで
	最大10分間降水量	浜田	6.5mm	8月28日10時16分まで
	最大10分間降水量	横田	24.5mm	8月29日04時52分まで
	日最高気温・平年差	松江	25.8℃(-4.1℃)	8月28日10時22分
	日最高気温・平年差	大田	27.3℃(-2.7℃)	8月29日12時40分
	日最低気温・平年差	浜田	20.8℃(-1.1℃)	8月28日02時30分
	日最低気温・平年差	横田	18.0℃(-0.8℃)	8月29日07時05分
	最大1時間降水量	坂本	53.0mm	8月29日06時10分まで
	最大1時間降水量	都川	52.0mm	8月29日06時20分まで
	最大1時間降水量	小国	52.0mm	8月29日06時00分まで
	最大10分間降水量	都川	25.0mm	8月29日05時50分まで
	最大24時間降水量	小国	134.0mm	8月29日08時00分まで
被害状況	奥出雲町の鳥上地区などで、29日明け方に直径1～2cmのひょうが降り、水稲、そば、キャベツ、大豆などに被害が発生した。浜田市では29日明け方に法面の崩壊により市道2ヶ所が一時通行止めとなり、落雷による施設の被害も発生した。斐川町では、28日朝に落雷による停電が発生した。また、JR木次線では29日に強雨の影響で列車2本が運休した。			

):統計値を求める対象となる資料の一部が欠けているが、その範囲が許容の範囲内の値。

注意報・警報発表状況

島根県（松江地方気象台発表）　　平成20年（2008年）9月

地域	種類		発表日時	解除日時
	警報	注意報		
島根県		雷	9/1 11:47	（切替）
東部 大田邑智地区 浜田地区 益田地区 隠岐		大雨，雷，洪水 大雨，雷，洪水 大雨，雷，洪水 雷 雷	9/1 15:08	（切替）
松江地区 出雲地区 雲南地区 大田邑智地区 浜田地区 益田地区 隠岐	大雨，洪水	大雨，雷，洪水 雷 大雨，雷，洪水 大雨，雷，洪水 大雨，雷，洪水 雷 雷	9/1 19:24	（切替）
東部 西部 隠岐		雷 雷 大雨，雷	9/1 21:35	9/2 4:43
島根県		雷	9/2 10:40	9/2 22:43
東部 西部		雷 雷	9/5 12:54	（切替）
松江地区 出雲地区 雲南地区 西部		雷 雷 大雨，雷，洪水 雷	9/5 14:03	（切替）
松江地区 出雲地区 雲南地区 大田邑智地区 浜田地区 益田地区		雷 雷 大雨，雷，洪水 雷 雷 大雨，雷，洪水	9/5 15:40	（切替）
松江地区 出雲地区 雲南地区 西部		雷 雷 大雨，雷，洪水 大雨，雷，洪水	9/5 16:34	（切替）
東部 大田邑智地区 浜田地区 益田地区		雷 雷 大雨，雷，洪水 大雨，雷，洪水	9/5 19:28	（切替）
東部 西部		雷 雷	9/5 21:40	（切替）
島根県		雷	9/6 4:44	（切替）
松江地区 出雲地区 雲南地区 西部 隠岐		大雨，雷 雷 雷 雷 大雨，雷	9/6 7:58	（切替）
東部 西部 隠岐		雷 雷 大雨，雷，洪水	9/6 10:20	（切替）
東部 西部 隠岐	大雨，洪水	雷 雷 雷	9/6 10:51	（切替）
東部 西部 隠岐	大雨，洪水	大雨，雷，洪水 大雨，雷，洪水 雷	9/6 13:08	（切替）
島根県		大雨，雷，洪水	9/6 14:47	（切替）

島根県（松江地方気象台発表）　　平成20年（2008年）9月

東部 西部 隠岐		雷 大雨，雷，洪水 雷	9/6 16:38	（切替）
島根県		雷	9/6 20:13	（切替）
東部 西部 隠岐		雷 雷 大雨，雷	9/6 23:27	（切替）
東部 西部 隠岐	大雨，洪水	雷 雷 雷	9/7 0:50	（切替）
東部 西部 隠岐	大雨，洪水	大雨，雷，洪水 大雨，雷，洪水 雷	9/7 2:21	（切替）
東部 大田邑智地区 浜田地区 益田地区 隠岐	大雨	雷 雷 雷 大雨，雷 雷	9/7 4:45	（切替）
東部 大田邑智地区 浜田地区 益田地区 隠岐		雷 雷 雷 大雨，雷 雷	9/7 7:15	（切替）
島根県		雷	9/7 9:24	（切替）
島根県		雷	9/7 10:26	（切替）
松江地区 出雲地区 雲南地区 西部 隠岐		大雨，雷，洪水 雷 大雨，雷，洪水 雷 雷	9/7 11:37	（切替）
東部 西部		雷 雷	9/7 15:20	9/7 19:36
益田地区		雷	9/11 16:00	9/11 18:45
島根県		雷	9/12 4:44	（切替）
東部 大田邑智地区 浜田地区 益田地区 隠岐		大雨，雷，洪水 大雨，雷，洪水 大雨，雷，洪水 雷 雷	9/13 6:23	（切替）
島根県		雷	9/13 9:37	（切替）
東部 西部 隠岐		雷 雷 大雨，雷，洪水	9/13 13:09	（切替）
島根県		雷	9/13 14:27	（切替）
隠岐		濃霧	9/14 4:10	9/14 7:51
西部		雷	9/14 15:16	9/14 18:24
東部 西部		雷 雷	9/15 8:09	9/15 16:25
松江地区 出雲地区 西部 隠岐		強風 強風 強風 強風	9/19 4:45	9/19 16:41
東部 西部		雷 雷	9/20 12:41	（切替）
東部 西部		雷 大雨，雷，洪水	9/20 18:14	（切替）
東部 西部		雷 大雨，雷，洪水	9/20 18:48	（切替）

島根県（松江地方気象台発表）　　平成20年（2008年）9月

松江地区 出雲地区 雲南地区 大田邑智地区 浜田地区 益田地区 隠岐		雷 雷 大雨，雷，洪水 大雨，雷，洪水 雷 雷 雷	9/20 20:06	（切替）
島根県		雷	9/20 23:55	（切替）
東部 西部 隠岐		大雨，雷，洪水 大雨，雷，洪水 雷	9/21 2:16	（切替）
東部 大田邑智地区 浜田地区 益田地区 隠岐	大雨，洪水 大雨，洪水	大雨，雷，洪水 雷 雷 大雨，雷，洪水 雷	9/21 9:40	（切替）
松江地区 出雲地区 雲南地区 大田邑智地区 浜田地区 益田地区 隠岐		雷 雷 大雨，雷 大雨，雷 雷 雷 雷	9/21 13:20	（切替）
島根県		雷	9/21 16:20	9/21 21:13
東部		濃霧	9/22 6:19	9/22 9:15
松江地区 出雲地区 隠岐		強風 強風 強風	9/25 4:40	（切替）
松江地区 出雲地区 雲南地区 西部 隠岐		雷，強風 雷，強風 雷 雷 雷，強風	9/25 11:40	（切替）
松江地区 出雲地区 雲南地区 西部 隠岐		雷，強風 雷，強風 雷 雷，強風 雷，強風	9/25 18:11	（切替）
東部 西部 隠岐		大雨，雷 大雨，雷，洪水 雷	9/25 22:10	（切替）
東部 大田邑智地区 浜田地区 益田地区 隠岐	大雨，洪水	大雨，雷，洪水 大雨，雷，洪水 雷 大雨，雷，洪水 雷	9/26 1:15	（切替）
松江地区 出雲地区 雲南地区 西部 隠岐		大雨，雷，波浪，洪水 大雨，雷，波浪，洪水 大雨，雷，洪水 大雨，雷，波浪，洪水 雷，波浪	9/26 3:37	（切替）
松江地区 出雲地区 大田邑智地区 浜田地区 益田地区 隠岐		波浪 波浪 波浪 大雨，波浪 波浪 波浪	9/26 6:15	（切替）
松江地区 出雲地区 西部 隠岐		波浪 波浪 波浪 強風，波浪	9/26 10:37	（切替）

島根県（松江地方気象台発表）　　平成20年（2008年）9月

松江地区 出雲地区 西部 隠岐		波浪 波浪 波浪 波浪	9/26 20:10	9/27 10:05

・解除日時欄の「（切替）」は、次の行の注意報・警報への切り替えを示す。

- 島根県（全域）
  - 東部
    - 松江地区　：松江市、安来市、八束郡
    - 出雲地区　：出雲市、簸川郡
    - 雲南地区　：雲南市、仁多郡、飯石郡
  - 西部
    - 大田邑智地区：大田市、邑智郡
    - 浜田地区　：浜田市、江津市
    - 益田地区　：益田市、鹿足郡
  - 隠岐　：隠岐郡

気象官署観測値の順位の更新（5位以内）

平成20年9月

気象官署名	要素	観測値	起日	月の順位	従来の同順位値	起年月日
西郷	日最大1時間降水量	79.5mm	2008年9月7日	2	61.0mm	2005年9月4日
西郷	月最大24時間降水量	185.0mm	2008年9月6日	3	171.5mm	1988年9月28日
松江	月降水量の少ない方から	63.5mm	2008年9月	3	66.6mm	1951年9月
松江	日最高気温の低い方から	16.9℃	2008年9月29日	1	18.3℃	1954年9月28日

＊今年の観測値は従来の同順位値に入れない。

地域気象観測所観測値の順位の更新（1位）

平成20年9月

気象官署名	要素	観測値	起日	月の順位	従来の同順位値	起年月日
西郷岬	日最大1時間降水量	47.0mm	2008年9月7日	1	36mm	2005年9月11日
斐川	日最低気温の低い方から	12.1℃	2008年9月27日	1	12.7℃	2003年9月30日
吾妻山	日最大1時間降水量	47.5mm	2008年9月20日	1	39mm	1978年9月15日
吉賀	日降水量	39.5mm	2008年9月21日	1	15mm	2007年9月16日
吉賀	月降水量の多い方から	104.5mm	2008年9月	1	101mm	2007年9月
吉賀	日最大風速	ENE11m/s	2008年9月26日	1	WSW7m/s	2007年9月15日
吉賀	日最低気温の低い方から	9.4℃	2008年9月27日	1	13.3℃	2007年9月11日

＊要素は、日最大風速、日降水量、日最大1時間降水量、月最深積雪、月降水量の多い方から、日最高気温の高い方から、日最低気温の低い方から。
＊西郷岬、斐川、高津の統計開始年は2003年、吉賀の統計開始は2007年です。
＊日最大瞬間風向・風速、日最大10分間降水量は統計開始（2008年3月）から1年経過していないため掲載しません。

気象情報発表状況

島根県東部・西部・隠岐（松江地方気象台発表）　　平成20年9月

種類	最初の発表日時	最後の発表日時	発表回数
大雨に関する島根県気象情報	9月1日15時26分	9月2日04時45分	5回
大雨に関する島根県気象情報	9月5日14時45分	9月5日19時40分	3回
大雨に関する島根県気象情報	9月6日08時20分	9月6日20時36分	4回
大雨に関する島根県気象情報	9月7日02時45分	9月7日09時35分	4回
大雨に関する島根県気象情報	9月7日12時21分		1回
大雨に関する島根県気象情報	9月13日06時55分	9月13日10時00分	2回
平成20年台風第13号に関する島根県気象情報	9月18日17時35分	9月19日11時50分	3回
大雨に関する島根県気象情報	9月20日18時55分	9月21日13時35分	8回
大雨に関する島根県気象情報	9月25日22時35分	9月26日07時35分	4回

県内の地震（震度1以上）

平成20年9月

発震日（日時分） 各地の震度（県内）	震央地名	緯度	経度	深さ	マグニチュード
22日22時02分	島根県沖	35°10．3′N	132°00．6′E	18．8km	M3．0
震度1：江津市江津町＊					
29日20時49分	広島県北部	35°01．0′N	132°55．7′E	7．0km	M3．4
震度1：雲南市掛合町掛合＊、飯南町頓原＊、奥出雲町三成＊、奥出雲町横田＊、島根美郷町邑智高校＊					

・震度は計測震度計による。
・震源要素（N緯度・E経度・深さ・Mマグニチュード）は暫定値
・資料は速報であり、後日の調査により変更される可能性がある。
・＊のついている地点は地方公共団体または防災科学技術研究所の震度観測点である。

異常気象・気象災害

9月6日の雨　　平成20年9月

気象災害名	陸上視程不良害			
発生地域名	局部地域、隠岐			
気象概況	島根県では、南から暖かく湿った空気が流れ込み、上空には強い寒気もあったことから、大気の状態が不安定となっていた。			
警報及び発表時間	隠岐　　大雨、洪水警報　6日10時51分～6日14時47分			
期間中の極値	期間降水量・平年比	西郷	84.0mm(1200%)	9月6日～9月6日
	最大日降水量	西郷	84.0mm	9月6日
	最大1時間降水量	西郷	39.0mm	9月6日10時42分まで
	最大10分間降水量	西郷	15.5mm	9月6日10時11分まで
	最大10分間降水量	五箇	22.0mm	9月6日10時20分まで
	最大1時間降水量	五箇	75.0mm	9月6日10時50分まで
	最大10分間降水量	西郷岬	8.0mm	9月9日10時20分まで
	最大1時間降水量	西郷岬	14.5mm	9月6日10時50分まで
被害状況	隠岐空港では、降雨による視程不良や空港周辺の強い雨雲の影響により、09時50分着陸予定であった「出雲ー隠岐」が欠航となり、折り返しの「隠岐ー出雲」も欠航となった。			

異常気象・気象災害

9月13日の雷　　平成20年9月

気象災害名	落雷害			
発生地域名	局部地域、西部			
気象概況	島根県では、寒気を伴う気圧の谷の影響で、大気の状態が不安定となっていた。			
警報及び発表時間	該当事項なし			
期間中の極値	最大風速	浜田	NNE4.8m/s	9月13日07時00分
	最大風速	吉賀	ENE5m/s	9月13日16時10分
	最大瞬間風速	浜田	NW7.6m/s	9月13日06時43分
	最大1時間降水量	浜田	7.5mm	9月13日03時08分まで
	最大1時間降水量	大田	41.0mm	9月13日06時20分まで
	最大10分間降水量	浜田	4.5mm	9月13日02時20分まで
	日最高気温・平年差	浜田	28.2℃(＋1.6℃)	9月13日11時55分
	日最高気温・平年差	津和野	31.2℃(＋4.2℃)	9月13日12時52分
被害状況	大田市久利町では、配電設備が落雷により破損し、約460戸が停電した。			

異常気象・気象災害

9月21日の大雨、強雨　　平成20年9月

気象災害名	強雨害、陸上視程不良害			
発生地域名	局部地域、西部、隠岐			
気象概況	島根県では、西日本に停滞する前線と気圧の谷の影響で、局地的に非常に激しい雨が降った。			
警報及び発表時間	大田邑智地区　大雨、洪水警報　21日09時40分～13時20分 浜田地区　　大雨、洪水警報　21日09時40分～13時20分			
	期間降水量・平年比	浜田	41.0mm(672%)	9月21日～9月21日
	期間降水量・平年比	瑞穂	47.0mm(580%)	9月21日～9月21日
	最大日降水量	浜田	41.0mm	9月21日
	最大日降水量	瑞穂	47.0mm	9月21日
	最大1時間降水量	浜田	35.5mm	9月21日09時05分まで
	最大1時間降水量	桜江	37.0mm	9月21日09時30分まで
	最大10分間降水量	浜田	11.0mm	9月21日08時20分まで
	最大10分間降水量	江津	16.0mm	9月21日08時30分まで
	最大1時間降水量	江津	52.0mm	9月21日09時00分まで
被害状況	江津市内のJR山陰本線江津駅内において、線路脇の盛り土の一部が強雨により幅2.5m高さ5mに渡って流出し、この影響で「江津ー都野津」間で普通列車6本が運休し、特急など6本が部分運休した。また隠岐空港では「出雲ー隠岐」「隠岐ー出雲」の往復便が隠岐空港及び航路上の悪天のため欠航した。			

異常気象・気象災害

９月２５日～２６日の大雨、強雨、強風、波浪　　平成20年9月

気象災害名	山がけ崩れ害、海上波浪害			
発生地域名	局部地域、西部、隠岐			
気象概況	山陰沖にあった前線がゆっくり南下したため、島根県では26日未明に激しい雨が降ったところがあった。			
警報及び発表時間	浜田地区　　大雨、洪水警報　26日01時15分～03時37分			
期間中の極値	最低海面気圧	西郷	1004.8hPa	9月25日17時49分
	最大風速	浜田	SW12.3m/s	9月25日16時12分
	最大瞬間風速	西郷	SW16.5m/s	9月25日17時42分
	期間降水量・平年比	浜田	113.0mm(983%)	9月25日～9月26日
	最大日降水量	浜田	79.0mm	9月26日
	最大1時間降水量	浜田	43.5mm	9月26日01時58分まで
	最大10分間降水量	浜田	11.5mm	9月26日01時40分まで
	最大波高	浜田	4.4m(速報値)	9月26日18時
	有義波高	浜田	2.5m(速報値)	9月26日16時
被害状況	浜田市の浜田道路IC出口や原井町、野原町、笠柄町の市道でがけ崩れが発生し、野原町の市道では約15時間通行止めとなった。また、隠岐と本土を結ぶ隠岐汽船のレインボー2が強風と高波の影響で定期便2便が欠航となった。			

注意報・警報発表状況

島根県（松江地方気象台発表）　　平成20年（2008年）10月

地域	種類		発表日時	解除日時
	警報	注意報		
松江地区 出雲地区 西部 隠岐		強風，波浪 強風，波浪 強風，波浪 強風，波浪	10/1 10:07	10/1 16:10
東部		濃霧	10/4 5:42	10/4 9:07
島根県		雷	10/5 16:05	10/6 2:14
島根県		雷	10/7 23:26	（切替）
松江地区 出雲地区 雲南地区 西部 隠岐		雷，濃霧 雷，濃霧 雷 雷 雷	10/8 3:30	（切替）
松江地区 出雲地区		濃霧 濃霧	10/8 6:16	10/8 10:25
出雲地区		濃霧	10/9 3:18	（切替）
出雲地区 雲南地区		濃霧 濃霧	10/9 6:12	10/9 10:00
島根県		雷	10/10 15:15	（切替）
松江地区 出雲地区 雲南地区 大田邑智地区 浜田地区 益田地区 隠岐		大雨，雷，洪水 大雨，雷，洪水 雷 大雨，雷，洪水 大雨，雷，洪水 雷 雷	10/10 19:29	（切替）
島根県		雷	10/10 23:35	10/11 4:40
東部 西部		濃霧 濃霧	10/15 3:19	10/15 8:30
東部 大田邑智地区		濃霧 濃霧	10/16 7:36	10/16 10:10
東部 西部		濃霧 濃霧	10/18 2:45	10/18 9:51
雲南地区		濃霧	10/19 3:20	（切替）
東部 西部		濃霧 濃霧	10/19 6:15	10/19 9:55
東部 大田邑智地区		濃霧 濃霧	10/21 3:45	10/21 10:05
島根県		雷	10/23 18:10	（切替）
東部 西部		雷 雷	10/24 6:33	10/24 10:15
松江地区 出雲地区 浜田地区 隠岐		強風 強風 強風 強風，波浪	10/26 4:45	（切替）
松江地区 出雲地区 雲南地区 大田邑智地区 浜田地区 益田地区 隠岐		雷，強風 雷，強風 雷 雷 雷，強風 雷 雷，強風，波浪	10/26 8:40	（切替）
隠岐		波浪	10/26 16:36	（切替）
隠岐		乾燥	10/27 21:44	（切替）
東部 隠岐		乾燥 乾燥	10/28 10:38	（切替）

島根県（松江地方気象台発表）　　平成20年（2008年）10月

東部 隠岐		乾燥 乾燥	10/29 16:15	（切替）
隠岐		乾燥	10/29 21:11	（切替）
隠岐		乾燥	10/30 4:40	（切替）
東部 西部 隠岐		雷 雷 雷，乾燥	10/30 8:25	（切替）
島根県		雷	10/30 11:42	10/30 16:20
松江地区 出雲地区 雲南地区 西部 隠岐		雷，強風，波浪 雷，強風，波浪 雷 雷，強風 雷，強風，波浪	10/31 10:57	（翌月へ継続）

・解除日時欄の「（切替）」は、次の行の注意報・警報への切り替えを示す。

- 島根県（全域）
  - 東部
    - 松江地区　：松江市、安来市、八束郡
    - 出雲地区　：出雲市、簸川郡
    - 雲南地区　：雲南市、仁多郡、飯石郡
  - 西部
    - 大田邑智地区：大田市、邑智郡
    - 浜田地区　：浜田市、江津市
    - 益田地区　：益田市、鹿足郡
  - 隠岐　：隠岐郡

気象官署観測値の順位の更新（5位以内）

平成20年10月

気象官署名	要素	観測値	起日	月の順位	従来の同順位値	起年月日
西郷	月平均気温の高い方から	17.6℃	2008年10月	3	17.6℃	2006年10月
松江	月平均気温の高い方から	18.1℃	2008年10月	3	18.1℃	2007年10月
松江	月降水量の少ない方から	48.0mm	2008年10月	1	49.0mm	2003年10月

＊今年の観測値は従来の同順位値に入れない。

地域気象観測所観測値の順位の更新（1位）

平成20年10月

気象官署名	要素	観測値	起日	月の順位	従来の同順位値	起年月日
該当事項なし						

＊要素は、日最大風速、日降水量、日最大1時間降水量、月最深積雪、月降水量の多い方から、日最高気温の高い方から、日最低気温の低い方から。
＊西郷岬、斐川、高津の統計開始年は2003年、吉賀の統計開始は2007年です。
＊日最大瞬間風向・風速、日最大10分間降水量は統計開始（2008年3月）から1年経過していないため掲載しません。

気象情報発表状況

島根県東部・西部・隠岐（松江地方気象台発表）　平成20年10月

種類	最初の発表日時	最後の発表日時	発表回数
大雨に関する島根県気象情報	10月10日20時05分		1回

県内の地震（震度1以上）

平成20年10月

発震日（日時分） 各地の震度（県内）	震央地名	緯度	経度	深さ	マグニチュード
21日10時07分	鳥取県西部	35°18．7´N	133°19．5´E	7．5km	M3．0
震度2：安来市伯太町東母里＊ 震度1：松江市美保関町下宇部尾＊、安来市島田町＊、雲南市木次町木次＊、奥出雲町三成＊					

・震度は計測震度計による。
・震源要素（N緯度・E経度・深さ・Mマグニチュード）は暫定値
・資料は速報であり、後日の調査により変更される可能性がある。
・＊のついている地点は地方公共団体または防災科学技術研究所の震度観測点である。

異常気象・気象災害

10月26日の強風、波浪　　平成20年10月

気象災害名	海上波浪害			
発生地域名	局部地域、隠岐			
気象概況	島根県では、気圧の傾きが大きくなったため、風が強く、波も高くなっていた。			
警報及び発表時間	該当事項なし			
期間中の極値	最低海面気圧	西郷	1011.4hPa	10月26日15時21分
	最大風速	西郷	W9.3m/s	10月26日12時11分
	最大風速	西郷岬	WNW11m/s	10月27日19時10分
	最大瞬間風速	西郷	W16.7m/s	10月27日12時57分
被害状況	隠岐と本土を結ぶ隠岐汽船の定期便「高速船レインボー2」が、26日に3便、27日には1便欠航となった。			

注意報・警報発表状況

島根県（松江地方気象台発表）　　平成20年（2008年）11月

地域	種類		発表日時	解除日時
	警報	注意報		
松江地区 出雲地区 雲南地区 西部 隠岐		雷，強風，波浪 雷，強風，波浪 雷 雷，強風 雷，強風，波浪	10/31 10:57	11/1 4:42
隠岐		強風	11/2 23:22	（切替）
隠岐		強風，波浪，乾燥	11/3 5:07	（切替）
隠岐		波浪，乾燥	11/3 10:20	（切替）
西部 隠岐		乾燥 波浪，乾燥	11/3 16:40	（切替）
島根県		乾燥	11/4 4:10	（切替）
島根県		乾燥	11/6 4:47	11/6 18:17
松江地区 出雲地区 西部 隠岐		波浪 波浪 波浪 波浪	11/8 5:04	（切替）
松江地区 出雲地区 西部 隠岐		強風，波浪 強風，波浪 波浪 強風，波浪	11/8 10:10	（切替）
松江地区 出雲地区 西部 隠岐		波浪 波浪 波浪 波浪	11/8 20:08	（切替）
松江地区 出雲地区 西部 隠岐		波浪 波浪 波浪 波浪，乾燥	11/9 4:22	（切替）
西部 隠岐		波浪 乾燥	11/9 10:35	（切替）
隠岐		乾燥	11/9 16:12	（切替）
東部 西部 隠岐		雷 雷 雷，乾燥	11/10 4:45	（切替）
隠岐		乾燥	11/10 10:42	（切替）
隠岐		乾燥	11/11 9:25	（切替）
雲南地区 隠岐		濃霧 乾燥	11/12 4:32	（切替）
隠岐		乾燥	11/12 9:48	（切替）
益田地区 隠岐		濃霧 乾燥	11/13 3:01	（切替）
隠岐		乾燥	11/13 10:15	11/13 21:20
東部 西部		濃霧 濃霧	11/14 2:05	11/14 9:15
島根県		雷	11/16 4:40	11/16 10:12
島根県		雷	11/17 4:45	11/17 9:52
松江地区 出雲地区 西部 隠岐		強風，波浪 強風，波浪 波浪 強風，波浪	11/17 16:41	（切替）
松江地区 出雲地区 雲南地区 西部 隠岐		雷，強風，波浪 雷，強風，波浪 雷 雷，波浪 雷，強風，波浪	11/18 3:25	（切替）
松江地区 出雲地区 雲南地区 西部 隠岐		雷，強風，波浪 雷，強風，波浪 雷 雷，波浪 雷，強風，波浪	11/18 5:19	（切替）

島根県（松江地方気象台発表）　　平成20年（2008年）11月

松江地区 出雲地区 西部 隠岐		強風，波浪 強風，波浪 波浪 強風，波浪	11/18 10:46	（切替）
松江地区 出雲地区 雲南地区 西部 隠岐		雷，強風，波浪 雷，強風，波浪 雷 雷，波浪 雷，強風，波浪	11/18 13:37	（切替）
松江地区 出雲地区 雲南地区 西部 隠岐		雷，強風，波浪 雷，強風，波浪 雷 雷，強風，波浪 雷，強風，波浪	11/18 16:51	（切替）
松江地区 出雲地区 雲南地区 西部 隠岐		雷，強風，波浪 雷，強風，波浪 雷 雷，強風，波浪 雷，強風，波浪	11/19 4:36	（切替）
松江地区 出雲地区 雲南地区 西部 隠岐		雷，強風，波浪 雷，強風，波浪 雷 雷，強風，波浪 雷，強風，波浪，乾燥	11/19 9:42	（切替）
松江地区 出雲地区 雲南地区 西部 隠岐		風雪，雷，波浪 風雪，雷，波浪 雷 風雪，雷，波浪 風雪，雷，波浪，乾燥	11/19 16:39	（切替）
松江地区 出雲地区 雲南地区 西部 隠岐		雷，波浪 雷，波浪 雷 雷，波浪 雷，波浪，乾燥	11/19 22:55	（切替）
松江地区 出雲地区 西部 隠岐		波浪 波浪 波浪 波浪，乾燥	11/20 6:05	（切替）
松江地区 出雲地区 雲南地区 西部 隠岐		雷，強風，波浪 雷，強風，波浪 雷 雷，強風，波浪 雷，強風，波浪，乾燥	11/20 16:43	（切替）
松江地区 出雲地区 雲南地区 西部 隠岐		雷，強風，波浪 雷，強風，波浪 雷 雷，強風，波浪 雷，強風，波浪，乾燥	11/21 4:58	（切替）
松江地区 出雲地区 雲南地区 西部 隠岐		雷，強風，波浪 雷，強風，波浪 雷 雷，強風，波浪，乾燥 雷，強風，波浪，乾燥	11/21 16:27	（切替）
松江地区 出雲地区 西部 隠岐		波浪 波浪 波浪，乾燥 波浪，乾燥	11/21 23:02	（切替）
松江地区 出雲地区 雲南地区 西部 隠岐		波浪，乾燥 波浪，乾燥 乾燥 波浪，乾燥 波浪，乾燥	11/22 4:32	（切替）
島根県		乾燥	11/22 10:10	11/23 21:40
松江地区 出雲地区 隠岐		強風，波浪 強風，波浪 強風，波浪	11/24 21:16	（切替）

島根県（松江地方気象台発表）　　平成20年（2008年）11月

松江地区 出雲地区 雲南地区 西部 隠岐		雷，強風，波浪 雷，強風，波浪 雷 雷 雷，強風，波浪	11/25 4:45	（切替）
松江地区 出雲地区 雲南地区 西部 隠岐		雷，強風，波浪 雷，強風，波浪 雷 雷 雷，強風，波浪	11/25 12:44	（切替）
松江地区 出雲地区 雲南地区 西部 隠岐		雷，強風，波浪 雷，強風，波浪 雷 雷 雷，強風，波浪	11/25 16:35	（切替）
松江地区 出雲地区 雲南地区 西部 隠岐		雷，波浪 雷，波浪 雷 雷 雷，波浪	11/25 20:05	（切替）
松江地区 出雲地区 雲南地区 西部 隠岐		雷，波浪，濃霧 雷，波浪，濃霧 雷，濃霧 雷，濃霧 雷，波浪	11/26 0:35	（切替）
東部 西部 隠岐		雷，濃霧 雷，濃霧 雷	11/26 4:43	11/26 10:11
島根県		雷	11/27 6:13	（切替）
隠岐		雷	11/27 9:32	（切替）
島根県		雷	11/27 14:40	（切替）
松江地区 出雲地区 雲南地区 西部 隠岐		雷，強風，波浪 雷，強風，波浪 雷，強風 雷，強風，波浪 雷，強風，波浪	11/27 20:26	（切替）
松江地区 出雲地区 雲南地区 西部 隠岐		雷，強風，波浪 雷，強風，波浪 雷 雷，波浪 雷，強風，波浪	11/28 16:45	（切替）
松江地区 出雲地区 西部 隠岐		波浪 波浪 波浪 波浪	11/28 20:25	（切替）
松江地区 出雲地区 雲南地区 西部 隠岐		雷，強風，波浪 雷，強風，波浪 雷，強風 雷，強風，波浪 雷，強風，波浪	11/29 3:50	（切替）
松江地区 出雲地区 雲南地区 西部 隠岐		雷，強風，波浪 雷，強風，波浪 雷，強風 雷，強風，波浪 雷，強風，波浪	11/29 16:46	（切替）
松江地区 出雲地区 雲南地区 西部 隠岐		雷，波浪 雷，波浪 雷 波浪 雷，波浪	11/30 4:45	（切替）
松江地区 出雲地区 西部 隠岐		波浪 波浪 波浪 波浪	11/30 10:40	（切替）

島根県（松江地方気象台発表）　　平成20年（2008年）11月

松江地区 出雲地区 西部 隠岐		波浪 波浪 波浪 波浪	11/30 16:35	（翌月へ継続）

・解除日時欄の「（切替）」は、次の行の注意報・警報への切り替えを示す。

島根県（全域）
- 東部
  - 松江地区　：松江市、安来市、八束郡
  - 出雲地区　：出雲市、簸川郡
  - 雲南地区　：雲南市、仁多郡、飯石郡
- 西部
  - 大田邑智地区：大田市、邑智郡
  - 浜田地区　：浜田市、江津市
  - 益田地区　：益田市、鹿足郡
- 隠岐　：隠岐郡

気象官署観測値の順位の更新（5位以内）

平成20年11月

気象官署名	要素	観測値	起日	月の順位	従来の同順位値	起年月日
松江	月最深積雪	0cm	2008年11月	4	0cm	1988年11月
浜田	日最小相対湿度	16%	2008年11月5日	1	24%	2001年11月25日
浜田	日最小相対湿度	25%	2008年11月27日	4	25%	2005年11月8日
浜田	日最低気温の高い方から	17.5℃	2008年11月3日	5	17.5℃	1989年11月6日

＊今年の観測値は従来の同順位値に入れない。

地域気象観測所観測値の順位の更新（1位）

平成20年11月

気象官署名	要素	観測値	起日	月の順位	従来の同順位値	起年月日
西郷岬	日最低気温の低い方から	1.5℃	2008年11月19日	1	2.6℃	2007年11月19日
横田	日最低気温の低い方から	-4.4℃	2008年11月20日	1	-3.7℃	2002年11月23日
赤名	日最低気温の低い方から	-4.2℃	2008年11月20日	1	-3.8℃	2002年11月23日
瑞穂	日最大風速	W9m/s	2008年11月19日	1	W 9m/s	1995年11月8日
高津	日最低気温の低い方から	1.1℃	2008年11月19日	1	2.1℃	2005年11月17日
吉賀	月降水量の多い方から	114.5mm	2008年11月	1	113mm	2006年11月
吉賀	日最低気温の低い方から	-1.8℃	2008年11月20日	1	-1.1℃	2007年11月24日

＊要素は、日最大風速、日降水量、日最大1時間降水量、月最深積雪、月降水量の多い方から、日最高気温の高い方から、日最低気温の低い方から。
＊西郷岬、斐川、高津の統計開始年は2003年、吉賀の統計開始は2007年です。
＊日最大瞬間風向・風速、日最大10分間降水量は統計開始（2008年3月）から1年経過していないため掲載しません。

気象情報発表状況

島根県東部・西部・隠岐（松江地方気象台発表）　　平成20年11月

種類	最初の発表日時	最後の発表日時	発表回数
雷と突風に関する島根県気象情報	11月18日16時30分	11月19日09時30分	2回

県内の地震（震度1以上）

平成20年11月

発震日（日時分） 各地の震度（県内）	震央地名	緯度	経度	深さ	マグニチュード
23日13時56分	島根県東部	35°22．8′N	133°16．7′E	11．6km	M3．3
震度3：安来市島田町＊ 震度2：松江市美保関町下宇部尾＊、安来市広瀬町広瀬祖父谷丁＊、安来市安来町＊安来市伯太町東母里＊ 震度1：松江市西津田、松江市西川津町＊、松江市末次町＊、松江市八雲町西岩坂＊、安来市広瀬町広瀬＊、奥出雲町揖屋町＊、雲南市加茂町加茂中＊					

・震度は計測震度計による。
・震源要素（N緯度・E経度・深さ・Mマグニチュード）は暫定値
・資料は速報であり、後日の調査により変更される可能性がある。
・＊のついている地点は地方公共団体または防災科学技術研究所の震度観測点である。

異常気象・気象災害

11月3日の強風、波浪　　平成20年11月

気象災害名	海上波浪害			
発生地域名	局部地域、隠岐			
気象概況	島根県では、気圧の傾きが大きくなったため、風が強く、波も高くなっていた。			
警報及び発表時間	該当事項なし			
期間中の極値	最低海面気圧	西郷	1012.2hPa	11月3日04時07分
	最大風速	西郷	WSW8.3m/s	11月3日00時14分
	最大風速	西郷岬	WSW12m/s	11月3日02時20分
	最大瞬間風速	西郷	WSW17.1m/s	11月3日00時11分
被害状況	隠岐と本土を結ぶ隠岐汽船の定期便「高速船レインボー2」が、全便(2便)欠航となった。			

異常気象・気象災害

11月8日～9日の強風、波浪　　平成20年11月

気象災害名	海上波浪害			
発生地域名	局部地域、隠岐			
気象概況	島根県では、気圧の谷と南海上に停滞する秋雨前線の影響により風も強く、波も高くなっていた。			
警報及び発表時間	該当事項なし			
期間中の極値	最低海面気圧	西郷	1018.1hPa	11月8日03時14分
	最大風速	西郷	NE8.2m/s	11月8日11時02分
	最大風速	西郷岬	NE10m/s	11月8日10時40分
	最大瞬間風速	西郷	ENE14.8m/s	11月8日08時10分
被害状況	隠岐と本土を結ぶ隠岐汽船の定期便「高速船レインボー2」が、8日・9日とも1便ずつ欠航となった。			

異常気象・気象災害

11月18日～21日の強風、波浪、雷　　平成20年11月

気象災害名	海上波浪害、落雷害			
発生地域名	局部地域、西部、隠岐			
気象概況	島根県では、18日から21日にかけて寒気の移流が強まった。また、期間中の19日には大気の状態が不安定となったため、雷が発生した。			
警報及び発表時間	該当事項なし			
期間中の極値	最低海面気圧	西郷	1012.5hPa	11月18日05時21分
	最大風速	浜田	SW13.8m/s	11月21日07時42分
	最大風速	西郷岬	WSW14m/s	11月21日11時10分
	最大瞬間風速	西郷	WSW23.3m/s	11月21日09時45分
	最大1時間降水量	浜田	4.0mm	11月21日06時59分
	最大1時間降水量	大田	10.5mm	11月18日05時40分
	最大10分間降水量	浜田	2.0mm	11月21日06時09分
	最大10分間降水量	津和野	4.0mm	11月21日10時07分
	日最高気温・平年差	浜田	14.9℃(−0.7℃)	11月21日12時51分
	日最高気温・平年差	益田	14.9℃(−0.7℃)	11月21日14時30分
	最大波高	浜田	(速報値)6.2m	11月19日08時
	有義波高	浜田	(速報値)3.8m	11月19日08時
被害状況	18日～21日にかけて、隠岐汽船の定期便「レインボー2」8便(全便)欠航。19日、隠岐汽船定期便フェリー3隻6便(全便)欠航。大田市静間町で落雷による電力障害で約370戸が停電となった。			

異常気象・気象災害

11月25日の強風、波浪　　平成20年11月

気象災害名	海上波浪害			
発生地域名	局部地域、隠岐			
気象概況	島根県では、上空に寒気を持つ低気圧が日本海を通過したため、風も強く、波も高い状態となっていた。			
警報及び発表時間	該当事項なし			
期間中の極値	最低海面気圧	西郷	1017.1hPa	11月25日12時04分
	最大風速	西郷	WSW12.9m/s	11月25日10時51分
	最大風速	西郷岬	W13m/s	11月25日12時00分
	最大瞬間風速	西郷	WSW22.9m/s	11月25日10時48分
被害状況	隠岐と本土を結ぶ隠岐汽船の定期便「高速船レインボー2」が、全便(2便)が欠航となった。			

異常気象・気象災害

11月28日～30日の強風、波浪　　平成20年11月

気象災害名	強風害、海上波浪害			
発生地域名	局部地域、東部、隠岐			
気象概況	島根県では、上空の寒気や寒冷前線の影響で、風が強く、波も高い状態が続いた。			
警報及び発表時間	該当事項なし			
期間中の極値	最低海面気圧	西郷	1006.5hPa	11月28日05時39分
	最大風速	西郷	W14.8m/s	11月29日19時58分
	最大風速	西郷岬	WNW16m/s	11月29日20時40分
	最大瞬間風速	西郷	W25.8m/s	11月29日19時52分
被害状況	28日～30日にかけて、隠岐と本土を結ぶ隠岐汽船の定期便「レインボー2」が全便(6便)欠航なった。29日、出雲空港では強風のため「大阪国際空港ー出雲空港」の定期便が1便欠航となり、翌30日の折り返し定期便「出雲空港ー大阪国際空港」も、機材がないため欠航となった。			

注意報・警報発表状況

島根県（松江地方気象台発表）　　平成20年（2008年）12月

地域	種類		発表日時	解除日時
	警報	注意報		
松江地区 出雲地区 西部 隠岐		波浪 波浪 波浪 波浪	11/30 16:35	12/1 4:18
島根県		雷	12/2 23:41	12/3 10:40
松江地区 出雲地区 雲南地区 西部 隠岐		雷，強風，波浪 雷，強風，波浪 雷 雷，強風，波浪 雷，強風，波浪	12/4 16:50	（切替）
松江地区 出雲地区 雲南地区 西部 隠岐		雷，強風，波浪 雷，強風，波浪 雷，強風 雷，強風，波浪 雷，強風，波浪	12/5 4:55	（切替）
松江地区 出雲地区 雲南地区 西部 隠岐		風雪，雷，波浪 風雪，雷，波浪 風雪，雷 風雪，雷，波浪 風雪，雷，波浪	12/5 16:40	（切替）
松江地区 出雲地区 雲南地区 西部 隠岐		風雪，雷，波浪 風雪，雷，波浪 大雪，風雪，雷，着雪 風雪，雷，波浪 風雪，雷，波浪	12/6 5:18	（切替）
松江地区 出雲地区 西部 隠岐		波浪 波浪 波浪 強風，波浪	12/6 16:31	（切替）
松江地区 出雲地区 西部 隠岐		波浪 波浪 波浪 波浪	12/6 21:21	（切替）
松江地区 出雲地区 西部 隠岐		波浪 波浪 波浪 波浪，乾燥	12/7 4:40	（切替）
隠岐		乾燥	12/7 10:08	12/7 16:27
東部 西部 隠岐		雷 雷 雷，強風	12/8 17:47	12/9 4:35
東部 西部		濃霧 濃霧	12/9 22:43	（切替）
島根県		濃霧	12/10 4:45	12/10 9:16
東部 西部		濃霧 濃霧	12/10 22:41	（切替）
松江地区 出雲地区 雲南地区 西部 隠岐		強風，波浪，濃霧 強風，波浪，濃霧 濃霧 強風，波浪，濃霧 強風，波浪	12/11 4:57	（切替）
松江地区 出雲地区 雲南地区 西部 隠岐		雷，強風，波浪 雷，強風，波浪 雷 雷，強風，波浪 雷，強風，波浪	12/11 8:27	（切替）
松江地区 出雲地区 西部 隠岐		波浪 波浪 波浪 強風，波浪	12/11 16:49	12/11 21:07

島根県（松江地方気象台発表）　　平成20年（2008年）12月

東部 西部		濃霧 濃霧	12/11 23:55	12/12 10:00
益田地区		濃霧	12/13 7:29	12/13 10:39
松江地区 出雲地区 西部 隠岐		波浪 波浪 波浪 波浪	12/13 21:15	（切替）
松江地区 出雲地区 雲南地区 西部 隠岐		雷，波浪 雷，波浪 雷 雷，波浪 雷，波浪	12/14 1:12	（切替）
松江地区 出雲地区 雲南地区 西部 隠岐		大雨，雷，波浪，洪水 雷，波浪 雷 雷，波浪 雷，波浪	12/14 14:10	（切替）
松江地区 出雲地区 雲南地区 西部 隠岐		雷，波浪 雷，波浪 雷 雷，波浪 雷，波浪	12/14 16:14	12/14 23:15
浜田地区 益田地区		濃霧 濃霧	12/15 0:52	12/15 8:00
隠岐		雷	12/17 23:15	（切替）
島根県		雷	12/18 0:39	12/18 9:07
松江地区 出雲地区 西部 隠岐		波浪 波浪 波浪 波浪	12/18 10:25	（切替）
松江地区 出雲地区 雲南地区 西部 隠岐		雷，波浪 雷，波浪 雷 雷，波浪 雷，波浪	12/18 17:50	（切替）
松江地区 出雲地区 西部 隠岐		波浪 波浪 波浪 波浪	12/19 4:35	（切替）
西部		波浪	12/19 11:32	12/19 15:17
隠岐		強風，波浪	12/19 22:55	（切替）
島根県		雷	12/20 18:06	（切替）
松江地区 出雲地区 雲南地区 西部 隠岐		雷，強風，波浪 雷，強風，波浪 雷，強風 雷，強風，波浪 雷，強風，波浪	12/21 17:10	（切替）
松江地区 出雲地区 雲南地区 西部 隠岐		雷，強風，波浪 雷，強風，波浪 雷 雷，強風，波浪 雷，強風，波浪	12/22 4:45	（切替）
松江地区 出雲地区 雲南地区 西部 隠岐		雷，波浪 雷，波浪 雷 雷，波浪 雷，波浪	12/22 20:36	（切替）
松江地区 出雲地区 西部 隠岐		波浪 波浪 波浪 波浪	12/23 4:33	12/23 16:37
東部 西部 隠岐		雷 雷 雷，強風，波浪	12/24 17:01	（切替）

島根県（松江地方気象台発表）　　平成20年（2008年）12月

松江地区 出雲地区 雲南地区 西部 隠岐		雷，強風，波浪 雷，強風，波浪 雷 雷，強風，波浪 雷，強風，波浪	12/24 21:30	（切替）
松江地区 出雲地区 雲南地区 西部 隠岐		雷，強風，波浪 雷，強風，波浪 雷，強風 雷，強風，波浪 雷，強風，波浪	12/25 5:07	（切替）
松江地区 出雲地区 雲南地区 西部 隠岐		風雪，雷，波浪 風雪，雷，波浪 風雪，雷 風雪，雷，波浪 風雪，雷，波浪	12/25 16:51	（切替）
松江地区 出雲地区 雲南地区 西部 隠岐		風雪，雷，波浪 風雪，雷，波浪 大雪，風雪，雷，着雪 風雪，雷，波浪 風雪，雷，波浪	12/26 4:33	（切替）
松江地区 出雲地区 雲南地区 西部 隠岐		風雪，雷，波浪 風雪，雷，波浪 雷 風雪，雷，波浪 風雪，雷，波浪	12/26 11:49	（切替）
松江地区 出雲地区 西部 隠岐		波浪 波浪 波浪 波浪	12/26 16:27	（切替）
松江地区 出雲地区 西部 隠岐		波浪 波浪 波浪，乾燥 波浪	12/26 21:10	（切替）
松江地区 出雲地区 西部 隠岐		波浪 波浪 波浪，乾燥 波浪，乾燥	12/27 4:45	（切替）
西部 隠岐		乾燥 乾燥	12/27 10:35	（切替）
西部 隠岐		乾燥 波浪，乾燥	12/27 16:35	（切替）
西部 隠岐		乾燥 乾燥	12/28 10:35	（切替）
松江地区 出雲地区 西部 隠岐		強風，波浪 強風，波浪 強風，波浪 強風，波浪	12/29 16:36	（切替）
松江地区 出雲地区 西部 隠岐		強風，波浪 強風，波浪 強風，波浪 強風，波浪	12/30 4:45	（切替）
松江地区 出雲地区 雲南地区 西部 隠岐		強風，波浪 強風，波浪 強風 強風，波浪，乾燥 強風，波浪，乾燥	12/30 9:20	（切替）
松江地区 出雲地区 雲南地区 西部 隠岐		風雪，波浪 風雪，波浪 風雪 風雪，波浪，乾燥 風雪，波浪，乾燥	12/30 16:52	（切替）
松江地区 出雲地区 雲南地区 西部 隠岐		雷，波浪 雷，波浪 雷 雷，波浪，乾燥 雷，波浪	12/31 4:57	（切替）

島根県（松江地方気象台発表）　　平成20年（2008年）12月

松江地区 出雲地区 雲南地区 西部 隠岐		大雪，雷，波浪，着雪 大雪，雷，波浪，着雪 大雪，雷，着雪 大雪，雷，波浪，着雪 雷，波浪	12/31 17:01	（翌月へ継続）

・解除日時欄の「（切替）」は、次の行の注意報・警報への切り替えを示す。

- 島根県（全域）
  - 東部
    - 松江地区　：松江市、安来市、八束郡
    - 出雲地区　：出雲市、簸川郡
    - 雲南地区　：雲南市、仁多郡、飯石郡
  - 西部
    - 大田邑智地区：大田市、邑智郡
    - 浜田地区　：浜田市、江津市
    - 益田地区　：益田市、鹿足郡
  - 隠岐　：隠岐郡

気象官署観測値の順位の更新（5位以内）

平成20年12月

気象官署名	要素	観測値	起日	月の順位	従来の同順位値	起年月日
松江	日最大1時間降水量	12.5mm	2008年12月5日	4	12.3mm	1951年12月5日

＊今年の観測値は従来の同順位値に入れない。

地域気象観測所観測値の順位の更新（1位）

平成20年12月

気象官署名	要素	観測値	起日	月の順位	従来の同順位値	起年月日
斐川	日最大風向・風速	N18m/s	2008年12月22日	1	WNW16m/s	2007年12月30日
斐川	日最高気温の高い方から	18.8℃	2008年12月4日	1	18.7℃	2003年12月6日
大東	日最大1時間降水量	14.0mm	2008年12月5日	1	12mm	2002年12月16日
伯太	日最大1時間降水量	12.5mm	2008年12月14日	1	11mm	2004年12月4日
赤名	日最大1時間降水量	12.5mm	2008年12月5日	1	12mm	2004年12月4日
三隅	日最大1時間降水量	27.5mm	2008年12月5日	1	14mm	2007年12月1日
高津	日最大1時間降水量	13.5mm	2008年12月5日	1	13mm	2004年12月4日
吉賀	日降水量	33.0mm	2008年12月5日	1	29mm	2007年12月22日
吉賀	日最大風向・風速	ENE13m/s	2008年12月21日	1	ENE10m/s	2007年12月4日
吉賀	日最大1時間降水量	10.0mm	2008年12月5日	1	6mm	2007年12月3日
吉賀	日最高気温の高い方から	16.2℃	2008年12月4日	1	16.2℃	2007年12月11日
吉賀	日最低気温の低い方から	-3.9℃	2008年12月27日	1	-3.9℃	2007年12月6日

＊要素は、日最大風速、日降水量、日最大1時間降水量、月最深積雪、月降水量の多い方から、日最高気温の高い方から、日最低気温の低い方から。
＊西郷岬、斐川、高津の統計開始年は2003年、吉賀の統計開始は2007年です。
＊日最大瞬間風向・風速、日最大10分間降水量は統計開始（2008年3月）から1年経過していないため掲載しません。

気象情報発表状況

島根県東部・西部・隠岐（松江地方気象台発表）　　平成20年12月

種類	最初の発表日時	最後の発表日時	発表回数
高波と強風に関する島根県気象情報*1	12月5日06時15分	12月6日17時25分	4回
強風と高波に関する島根県気象情報	12月21日05時33分	12月22日20時45分	5回
高波と風雪に関する島根県気象情報*2	12月25日17時28分	12月26日11時55分	3回
高波と風雪に関する島根県気象情報*3	12月30日16時25分		（翌年に継続）

*1高波と風雪及び雷に関する島根県気象情報、大雪と高波及び風雪に関する島根県気象情報とタイトル名を変えて継続。
*2大雪と高波及び風雪に関する島根県気象情報とタイトル名を変えて継続。
*3大雪と高波及び強風に関する島根県気象情報、大雪と高波及び風雪に関する島根県気象情報とタイトル名を変えて翌年に継続。

県内の地震（震度1以上）

平成20年12月

発震日（日時分） 各地の震度（県内）	震央地名	緯度	経度	深さ	マグニチュード
11日14時11分	鳥取県西部	35°20．6′N	133°18．5′E	9．8km	M2．2
震度1：安来市伯太町東母里					
22日22時24分	鳥取県西部	35°19．2′N	133°18．7′E	8．0km	M3．6
震度2：安来市安来町*、安来市伯太町東母里*、安来市島田町*、奥出雲町三成* 震度1：松江市西津田、松江市西川津町*、松江市美保関支所*、松江市八雲町西岩坂*、安来市広瀬町広瀬祖父谷丁*、 安来市広瀬町広瀬*、東出雲町揖屋町*、雲南市大東町大東、雲南市木次町木次*、奥出雲町横田*、邑南町下口羽*					
23日14時09分	広島県北部	34°53．4′N	132°55．2′E	14．3km	M3．4
震度1：出雲市佐田町反辺*、雲南市掛合町掛合*、飯南町頓原*、奥出雲町横田*					

・震度は計測震度計による。
・震源要素（N緯度・E経度・深さ・Mマグニチュード）は暫定値
・資料は速報であり、後日の調査により変更される可能性がある。
・＊のついている地点は地方公共団体または防災科学技術研究所の震度観測点である。

異常気象・気象災害

12月5日～6日の強風、波浪　　平成20年12月

気象災害名	海上波浪害、強風害			
発生地域名	局部地域、隠岐、西部			
気象概況	島根県では、気圧の谷が通過し、その後冬型の気圧配置となったため、風が強く、波も高い状態となっていた。			
警報及び発表時間	該当事項なし			
期間中の極値	最低海面気圧	西郷	1011.6hPa	12月5日03時29分
	最大風速	浜田	SW16.0m/s	12月5日17時27分
	最大瞬間風速	西郷	W22.5m/s	12月5日22時38分
	最大波高	浜田	8.0m(速報値)	12月6日10時
	有義波高	浜田	4.0m(速報値)	12月6日10時
被害状況	隠岐と本土を結ぶ隠岐汽船の定期便フェリーが、5～6日にかけて、全便(12便)欠航となった。JR山陰本線では、6日、大田市の大田市ー波根間で強風により列車の運行を約3時間見合わせたことにより、列車5本が最大1時間44分遅れた。			

異常気象・気象災害

12月8日～26日の少雨　　平成20年12月

気象災害名	干害			
発生地域名	局部地域、隠岐			
気象概況	平成20年の夏は大気の状態が不安定で、島根県でも各地で局地的な大雨が発生したものの、西ノ島町では大気不安定による降水が少なかった。また、まとまった雨量をもたらす梅雨前線や秋雨前線の活動も隠岐付近では弱く、台風による大雨もなかった。隣接するアメダス海士の6月以降の雨量は、年間で最も多い7月と9月に雨量が少なく(7月：60.0ミリ、平年比26%、7月の極値順位4位。9月：71.0ミリ、平年比34%、9月の極値順位4位。)また、続く10月～11月も雨量が少なかった。			
警報及び発表時間	該当事項なし			
期間中の極値	期間降水量・平年比	西郷	90.5mm(96%)	12月8日～26日
	期間降水量・平年比	海士	69.0mm(89%)	12月8日～26日
	無降水継続日数 (日降水量1mm未満)	西郷	3日	12月15日～17日
	無降水継続日数 (日降水量1mm未満)	西郷岬	3日	12月10日～12日
被害状況	隠岐郡西ノ島町では、10月18日に西ノ島町の約80%の水道水源となっている「美田ダム」の貯水率が40%を切ったため、防災無線による節水周知を始めた。11月24日には貯水率が21．7%まで低下したため、西ノ島町では11月27日に渇水対策本部を設置した。その後もまとまった降水がなく、12月8日からは減圧給水を実施した。12月20日～22日にかけて、西ノ島でまとまった雨が降ったことにより(美田ダム期間雨量52ミリ)ダムの貯水率が50%を超えた。これにより、12月26日に西ノ島町では減圧給水制限を解除するとともに、渇水対策本部も解散した。			

異常気象・気象災害

12月11日の雷　　平成20年12月

気象災害名	落雷害			
発生地域名	局部地域、西部、東部			
気象概況	島根県では、気圧の谷や寒冷前線の影響で、大気の状態が不安定となっていた。			
警報及び発表時間	該当事項なし			
	最大風速	浜田	SW13.2m/s	12月11日12時49分
	最大瞬間風速	松江	W21.8m/s	12月11日13時19分
	最大1時間降水量	浜田	6.0mm	12月11日13時47分
	最大1時間降水量	大東	7.5mm	12月11日15時50分
	最大10分間降水量	浜田	2.5mm	12月11日13時45分
	最大10分間降水量	鹿島	4.0mm	12月11日13時14分
	日最高気温・平年差	松江	19.0℃(＋7.4℃)	12月11日12時30分
被害状況	浜田市三隅町において、落雷によりわらぶき平屋建ての納屋から出火し、納屋と母屋が全焼した。また、落雷による電線の切断で、斐川町直江で約1000戸、奥出雲町大谷で約730戸が停電した。			

異常気象・気象災害

12月22日の強風、波浪　　平成20年12月

気象災害名	海上波浪害			
発生地域名	局部地域、隠岐			
気象概況	島根県では、気圧の谷が通過し、その後冬型の気圧配置となったため、風が強く、波も高い状態となっていた。			
警報及び発表時間	該当事項なし			
期間中の極値	最低海面気圧	西郷	1014.3hPa	12月22日05時22分
	最大風速	西郷	NE11.2m/s	12月22日10時19分
	最大風速	西郷岬	NE15m/s	12月22日10時30分
	最大瞬間風速	西郷	NNE20.8m/s	12月22日12時03分
被害状況	隠岐と本土を結ぶ隠岐汽船の定期便フェリーが、2便が欠航となった。			

異常気象・気象災害

12月31日～2009年1月2日の大雪　　平成20年12月

気象災害名	陸上視程不良害、積雪害、雪害			
発生地域名	局部地域、東部、隠岐			
気象概況	島根県では、平成20年12月31日～平成21年1月2日にかけて、強い冬型の気圧配置となったため、雪の降りやすい状況となっていた。			
警報及び発表時間	該当事項なし			
期間中の極値	積雪の深さの日合計最大	松江	2cm	1月1日
	最深積雪	松江	2cm	1月2日
	最深積雪	赤名	42cm	1月1日
	積雪差日計0－24	横田	44cm	1月1日
被害状況	12月31日、出雲空港では雪による視程障害で定期便3便が欠航した。1月1日、出雲空港では定期便10便が雪による視程障害や滑走路の積雪により欠航し、隠岐空港では「出雲→隠岐」「隠岐→出雲」定期便2便が欠航となった。1月2日、JR木次線の亀嵩－出雲横田間で、雪の重さで線路上に雑木が倒れたため、列車4本に最大2時間の遅れが出た。			

５．災害ごとの気象概況及び被害状況

１月１日の冬季風浪

（１）気象概況　　強い冬型の気圧配置となり、各地で積雪となった。

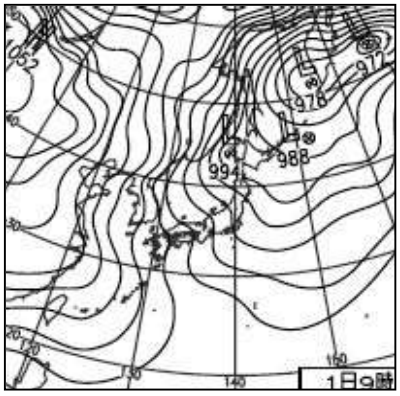

（２）被害状況

（金額単位:千円）

区分	その他被害	公共土木施設	
	停電	土木関係被害	
		港湾	
市町村名	世帯	箇所	金額
松江市	1,601		
益田市		1	205,214
隠岐の島町	480		
計	2,081	1	205,214

２月２３日から２４日の冬季風浪

（１）気象概況

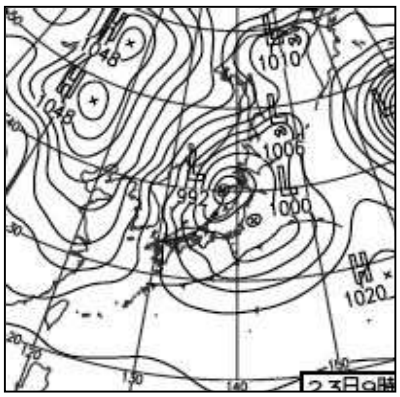

日本海の低気圧が発達しながら東進し、冬型の気圧配置が強まる。斐川では 23 日 10 時 20 分に日最大風速 NW20m/s を観測、赤名では 23 日 21 時 40 分に日最大風速 N6m/s を観測、横田では日最大風速 W9m/s を観測し、統計開始以来 2 月としては第 1 位を記録した。

（２）被害状況

（金額単位:千円）

区分	非住家被害	公共土木施設					農林水産				合　計
	半壊	土木関係被害		漁港		計	農作物等		水産物	計	
		港湾					農業用非共同利用施設		水産施設		
市町村名	棟	箇所	金額	箇所	金額	金額	面積㎡	金額	金額	金額	金額
松江市	1	1	12,037	2	261,898	273,935			2,850	2,850	276,785
浜田市		1	20,471			20,471					20,471
出雲市									500	500	500
益田市							1,936	274		274	274
大田市				1	4,351	4,351			200	200	4,551
安来市							566	80		80	80
江津市		3	587,677			587,677					587,677
隠岐の島町		1	69,568			69,568			7,370	7,370	76,938
計	1	6	689,753	3	266,249	956,002	2,502	354	10,920	11,274	967,276

２月２９日の竜巻

（１）気象概況

日本海には上空に寒気を伴った低気圧があり、大気の状態が不安定であった。

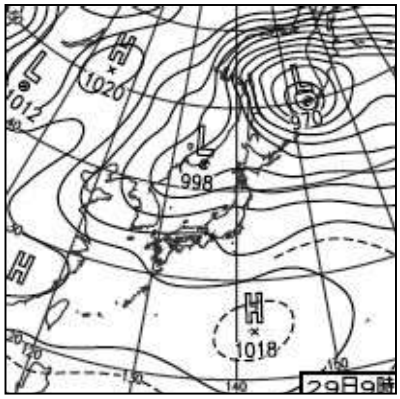

（２）被害状況

（金額単位:千円）

区分	農林水産				合　計
	農作物等				
	果樹等樹体		農業用非共同利用施設		
市町村名	面積ha	金額	面積㎡	金額	金額
出雲市	0.10	300	3,300	1,600	1,900
計	0.10	300	3,300	1,600	1,900

４月１７日からの地すべり

（１）気象概況

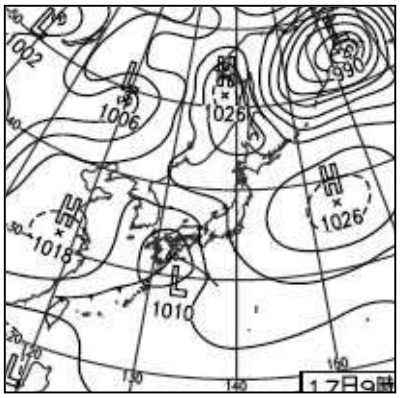

前線を伴った低気圧が九州南部から四国沖を進んだ。西郷では 17 日に月最大 24 時間降水量 65.0mm を観測し、観測開始以来 4 月としては第 3 位を記録した。西郷岬では、17 日に日降水量が 53.5mm を観測し、海士では 17 日に日降水量 60.5mm を観測し、共に 4 月としては観測開始以来第 1 位を記録した。

（２）被害状況

（金額単位:千円）

区分	その他
市町村名	金額
出雲市	99,400
計	99,400

４月２２日から９月１日の地すべり

（１）被害状況

（金額単位:千円）

区分	公共土木施設	
	土木関係被害	
	道路	
市町村名	箇所	金額
隠岐の島町	1	10,888
計	1	10,888

5月１３日の雹

（1）気象概況　　上空に寒気を伴った低気圧の接近により、大気の状態が不安定であった。

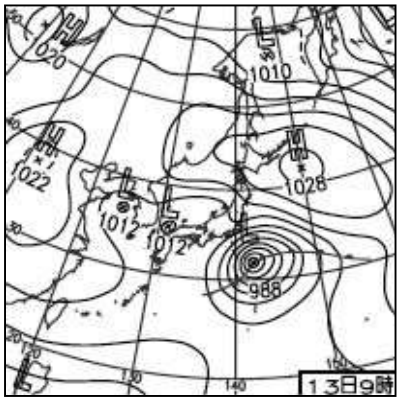

（2）被害状況

（金額単位:千円）

区分	農林水産	
	農作物等	
	農作物	
市町村名	面積ha	金額
安来市	1.00	80
計	1.00	80

5月１８日の強風

（1）気象概況

18 日はオホーツク海に中心を持つ高気圧に覆われたが、19 日にかけ日本海の発達した低気圧からのびる寒冷前線が通過した。

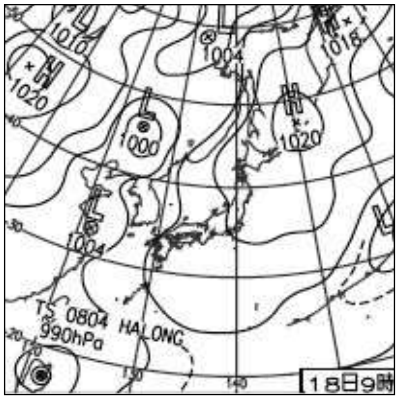

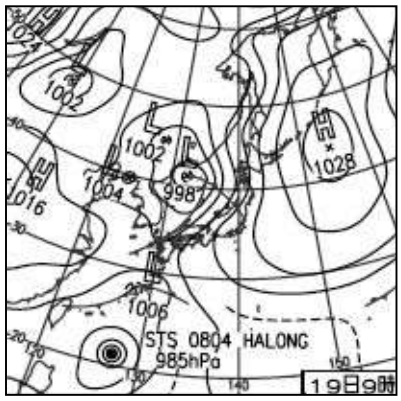

（2）被害状況

（金額単位:千円）

区分	農林水産	
	農作物等	
	農業用非共同利用施設	
市町村名	面積㎡	金額
益田市	241	106
計	241	106

6月２０日の大雨

（1）気象概況

梅雨前線が山陰沖に停滞し、暖かく湿った空気が入り大雨となった。

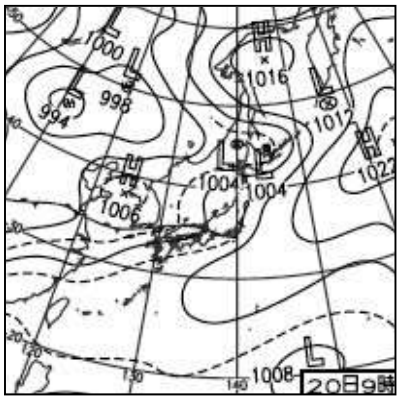

（２）被害状況

（金額単位:千円）

区分	非住家被害	公共土木施設	
		土木関係被害	
	半壊	道路	
市町村名	棟	箇所	金額
松江市	2	1	1,859
東出雲町		1	2,291
計	2	2	4,150

７月１日からの猛暑

（１）気象概況

７月には、西郷では月平均気温 26.3℃を観測し、観測開始以来７月としては高い方から第３位を記録した。また松江では月平均気温 27.3℃を観測し、観測開始以来７月としては高い方から第５位を記録し、浜田では月平均気温 27.0℃を観測し、観測開始以来７月としては高い方から第４位を記録した。

（２）被害状況

（金額単位:千円）

区分	農林水産
	農作物等
	畜産・養蚕
市町村名	金額
出雲市	1,100
大田市	2,750
安来市	900
美郷町	200
計	4,950

７月３日の突風

（１）気象概況

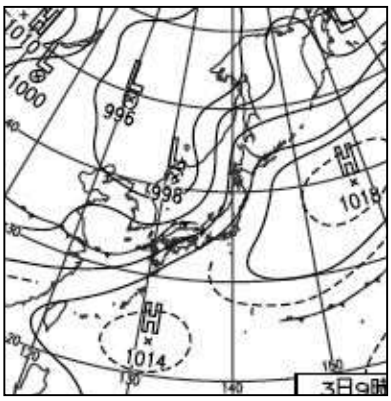

梅雨前線に向かって暖かく湿った空気が入り、大気の状態が不安定となった。浜田では３日 10 時 31 分に日最大瞬間風速 SW31.0m/s を観測し、観測開始以来７月としては第２位を記録した。斐川では３日 09 時 30 分に日最大風速 NW15m/s を観測し、観測開始以来７月としては第１位を記録した。

（２）被害状況

（金額単位:千円）

区分	住家被害			非住家被害	農林水産					合　計
	一部損壊			半壊	農作物等					
					農作物		農業用非共同利用施設		畜産・養蚕	
市町村名	棟	世帯	人	棟	面積ha	金額	面積㎡	金額	金額	金額
美郷町	4	4	12	1	0.05	24	680	1,400	1,000	2,424
計	4	4	12	1	0.05	24	680	1,400	1,000	2,424

７月１５日の大雨

（１）気象概況

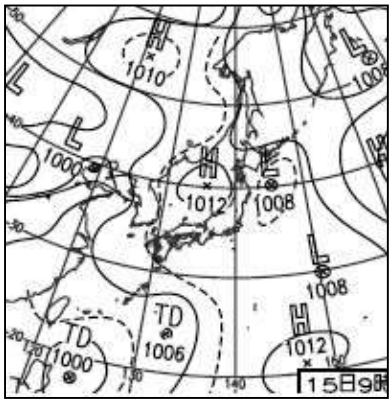

暖かく湿った空気の流入や上空の寒気により、大気の状態が不安定となり大雨となった。吉賀では 15 日に日降水量 51.5mm を観測し、また、15 日 16 時 20 分には日最大１時間降水量 45.0mm を観測し、共に観測開始以来７月としては第１位を記録した。

（２）被害状況

（金額単位:千円）

区分	公共土木施設	
	土木関係被害	
	道路	
市町村名	箇所	金額
吉賀町	1	16,914
計	1	16,914

７月２７日の大雨

（１）気象概況

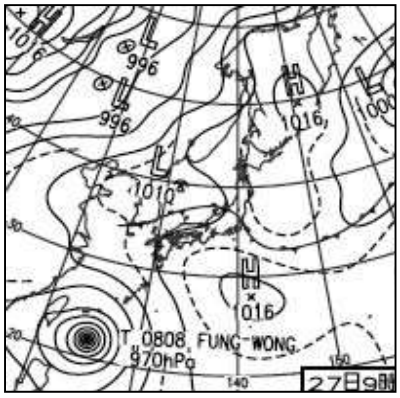

日本海の停滞前線に向かって暖かく湿った空気が入り、大気の状態が不安定となり西部の山沿いで大雨となった。

（２）被害状況

（金額単位:千円）

区分	農林水産	
	農地・農業用施設	
	農地	
市町村名	箇所	金額
邑南町	4	3,000
計	4	3,000

８月７日から９日の大雨

（１）気象概況

上空の寒気の影響により、大気の状態が不安定となり局地的に大雨となった。高津では７日 16 時 40 分に日最大１時間降水量 44.0mm を観測し、観測開始以来８月としては第１位を記録した。

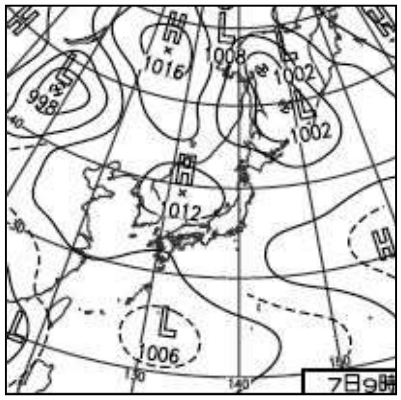

（2）被害状況

区分	その他被害	公共土木施設				
	停電	土木関係被害				計
		河川		道路		
市町村名	世帯	箇所	金額	箇所	金額	金額
松江市	13					
浜田市				2	3,151	3,151
出雲市	4,617					
益田市	30					
安来市		2	4,921	1	3,912	8,833
雲南市	2,381					
斐川町	20					
邑南町	174					
計	7,235	2	4,921	3	7,063	11,984

（金額単位：千円）

区分	農林水産									合　計
	農地・農業用施設						農作物等		計	
	農地		農業用施設		小計		農業用非共同利用施設			
市町村名	箇所	金額	箇所	金額	箇所	金額	面積㎡	金額	金額	金額
松江市										
浜田市										3,151
出雲市										
益田市							262	160	160	160
安来市	3	4,000	3	3,000	6	7,000			7,000	15,833
雲南市										
斐川町										
邑南町	5	6,000	3	3,000	8	9,000			9,000	9,000
計	8	10,000	6	6,000	14	16,000	262	160	16,160	28,144

8月１６日の大雨

（1）気象概況

山陰沿岸の停滞前線に向かって、暖かく湿った空気が入り大雨となった。浜田では 16 日に日降水量 121.0mm を観測し、統計開始以来８月としては第５位を記録した。

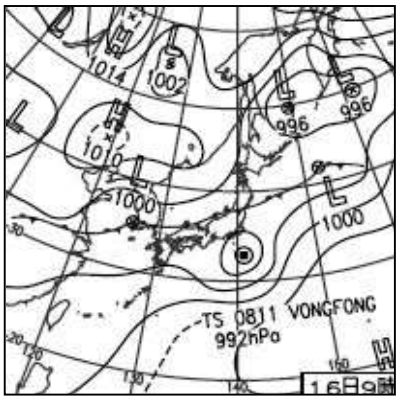

（2）被害状況

（金額単位：千円）

区分	農林水産				合　計
	農地・農業用施設				
	農地		農業用施設		
市町村名	箇所	金額	箇所	金額	金額
浜田市	2	5,000	1	2,000	7,000
計	2	5,000	1	2,000	7,000

8月１８日から１０月１４日の地すべり

（1）被害状況

（金額単位：千円）

区分	公共土木施設	
	土木関係被害	
	道路	
市町村名	箇所	金額
大田市	1	23,289
計	1	23,289

８月２８日から２９日の大雨

（１）気象概況

日本海沿岸の前線に向かって暖かく湿った空気が入り、大気の状態が不安定となり大雨となった。また、29 日の明け方には奥出雲町でひょうが降った。

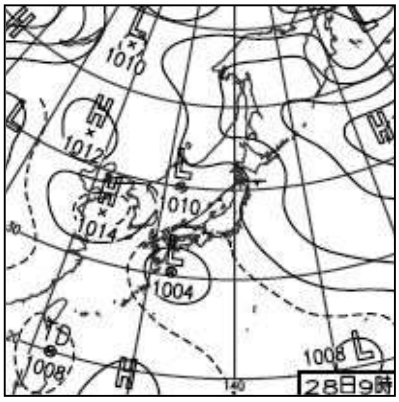

（２）被害状況

区分 / 市町村名	その他被害	公共土木施設	
	停電	土木関係被害	
		道路	
	世帯	箇所	金額
浜田市		1	834
奥出雲町			
斐川町	392		
邑南町			
計	392	1	834

区分 / 市町村名	農林水産									合　計
	農地・農業用施設						農作物等		計	
	農地		農業用施設		小計		農作物			
	箇所	金額	箇所	金額	箇所	金額	面積ha	金額	金額	金額
浜田市	2	1,000			2	1,000			1,000	1,834
奥出雲町							175.99	89,467	89,467	89,467
斐川町										
邑南町	5	3,000	4	4,000	9	7,000			7,000	7,000
計	7	4,000	4	4,000	11	8,000	175.99	89,467	97,467	98,301

９月６日から７日の 大雨

（１）気象概況

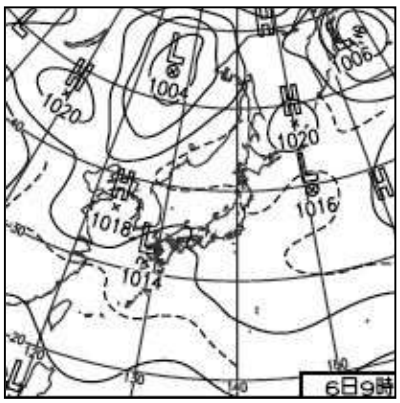

上空の寒気の影響により、大気の状態が不安定となり大雨となった。西郷では 6 日に月最大 24 時間降水量 185.0mm を観測し、観測開始以来 9 月としては第 3 位を記録した。また、7 日 01 時 14 分に最大 1 時間降水量 79.5mm を観測し、観測開始以来 9 月としては第 2 位を記録した。西郷岬では 7 日 01 時 00 分に最大 1 時間降水量 47.0mm を観測し、観測開始以来 9 月としては第 1 位を記録した。

（２）被害状況

（金額単位:千円）

区分 / 市町村名	公共土木施設		農林水産		合　計
	土木関係被害		林道・治山		
	道路		林道		
	箇所	金額	箇所	金額	金額
隠岐の島町	9	27,642	2	2,941	30,583
計	9	27,642	2	2,941	30,583

9月２１日の大雨

（1）気象概況

前線に向かって流入する暖かく湿った空気と上空の寒気により大雨となった。吉賀では 21 日に日降水量が 39.5mm を観測し、観測開始以来 9 月としては第 1 位を記録した。

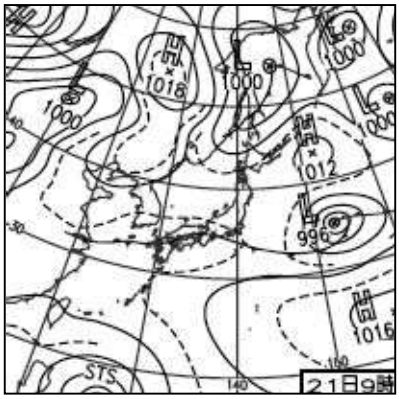

（2）被害状況

（金額単位:千円）

区分	その他被害	公共土木施設		農林水産		その他	合　　計
	停電	土木関係被害		農地・農業用施設			
		道路		農業用施設			
市町村名	世帯	箇所	金額	箇所	金額	金額	金額
松江市	773						
雲南市	205	4	5,949	3	5,000	2,822	13,771
計	978	4	5,949	3	5,000	2,822	13,771

9月２６日の大雨

（1）気象概況　　日本海にのびる停滞前線が南下したため大雨となった。

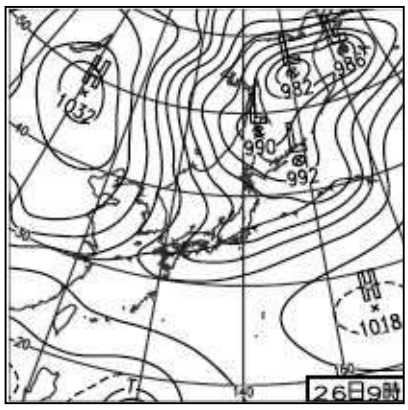

（2）被害状況

（金額単位:千円）

区分	公共土木施設				合　　計
	土木関係被害				
	河川		道路		
市町村名	箇所	金額	箇所	金額	金額
浜田市			2	3,145	3,145
江津市	1	3,394	3	3,725	7,119
計	1	3,394	5	6,870	10,264

１１月１８日（～１９日）の強風

（1）気象概況

低気圧が北海道の東に進み、次第に冬型の気圧配置となった。瑞穂では 19 日 11 時 20 分に日最大風速 W9m/s を観測し、観測開始以来 11 月としては第 1 位を記録した。

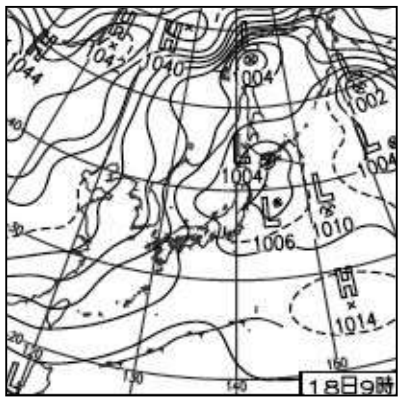

（2）被害状況

（金額単位:千円）

区分	農林水産	
	農作物等	
	農業用非共同利用施設	
市町村名	面積㎡	金額
益田市	8,776	1,675
計	8,776	1,675

１２月５日の強風

（１）気象概況　　沿海州の低気圧からのびる寒冷前線が通過し、冬型の気圧配置となった。

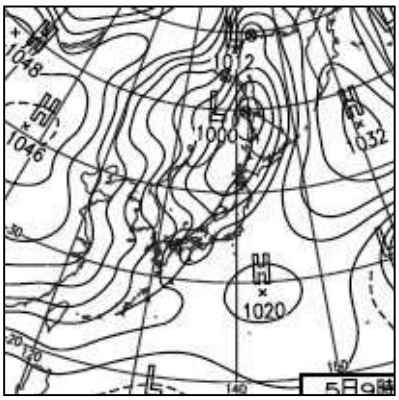

（２）被害状況

（金額単位：千円）

区分	農林水産	
	農作物等	
	農業用非共同利用施設	
市町村名	面積㎡	金額
益田市	335	35
計	335	35

１２月１１日の落雷火災

（１）気象概況　　日本海の低気圧からのびる寒冷前線が通過した。

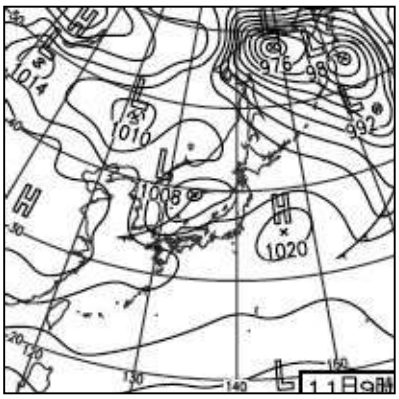

（２）被害状況

区分	住家被害		
	全壊（全焼）		
市町村名	棟	世帯	人
浜田市	1	1	2
計	1	1	2

１２月２２日の強風

（１）気象概況

冬型の気圧配置の中、山陰沖を低気圧が東進した。斐川では 22 日 12 時 10 分に日最大風速 N18m/s を観測し、観測開始以来 12 月としては 1 位を記録した。

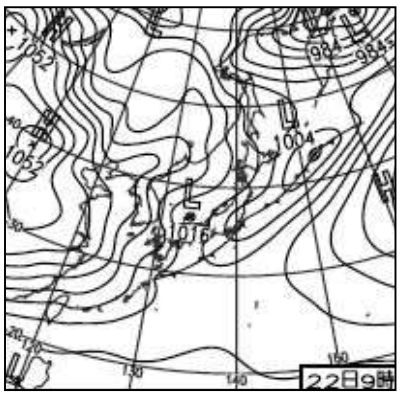

（２）被害状況

（金額単位：千円）

区分	農林水産	
	農作物等	
	農業用非共同利用施設	
市町村名	面積㎡	金額
出雲市	1,797	1,222
計	1,797	1,222

６．平成２０年度防災ヘリコプター出動状況

（１）防災ヘリコプター運航実績表

種別／月	緊急運航								緊急運航合計		通常運航								通常運航合計		緊急運航通常運航合計	
	救急活動		救助活動		火災防御活動		災害対策活動				災害予防活動		訓練活動		一般行政活動		その他					
	件数	時間	件数	時間	件数		件数	時間	件数	時間	件数	時間	件数	時間	件数	時間	件数	時間	件数	時間	件数	時間
4	5	5:55	2	3:50					7	9:45			8	10:38					8	10:38	15	20:23
5	13	13:58	3	3:55					16	17:53			9	11:25					9	11:25	25	29:18
6	11	14:49							11	14:49	1	1:30	9	10:28					10	11:58	21	26:47
7	10	10:08	2	5:31					12	15:39			6	5:43					6	5:43	18	21:22
8	9	10:10			1	2:34			10	12:44	2	3:22	4	5:03	1	1:29			7	9:54	17	22:38
9	8	9:22	2	7:08					10	16:30	2	2:12	7	8:18			1	0:03	10	10:33	20	27:03
10	1	0:57							1	0:57			3	4:32	1	1:00	1	2:14	5	7:46	6	8:43
11																	4	9:11	4	9:11	4	9:11
12	5	6:02							5	6:02			9	11:42			3	4:19	12	16:01	17	22:03
1	4	5:26							4	5:26			9	11:38					9	11:38	13	17:04
2	5	5:37							5	5:37			10	13:01					10	13:01	15	18:38
3	13	16:17	3	8:08					16	24:25			9	13:38	1	1:03	1	0:08	11	14:49	27	39:14
合計	84	98:41	12	28:32	1	2:34			97	129:47	5	7:04	83	106:06	3	3:32	10	15:55	101	132:37	198	262:24

（2）緊急運航出動状況

出動件数	年	月	日	時間経過		要請種別	要請元	活動機関	内容
1	20	4	2	要請時刻 離陸時刻 帰投時刻	15:25 16:08 17:14	救急活動 救急患者搬送 78歳　女性	隠岐の島町	島根県防災航空隊	隠岐空港　→　出雲空港 患者1・医師1・付添1 収容先：島根県立中央病院
2	20	4	10	要請時刻 離陸時刻 帰投時刻	1:50 4:18 6:10	救急活動 救急患者搬送 58歳　女性	隠岐の島町	第八管区海上保安部境海上保安部	西郷港　→　境港 患者1・医師1・付添1 収容先：山陰労災病院
3	20	4	14	要請時刻 離陸時刻 帰投時刻	17:10 17:43 19:09	救急活動 救急患者搬送 6歳　男性	隠岐の島町	島根県防災航空隊	隠岐空港　→　県立中央病院ＨＰ 患者1・医師1・付添1 収容先：島根県立中央病院
4	20	4	15	要請時刻 離陸時刻 帰投時刻	4:00 5:00 6:32	救急活動 救急患者搬送 50歳　男性	隠岐の島町	島根県防災航空隊	隠岐空港　→　県立中央病院ＨＰ 患者1・医師1・付添1 収容先：島根県立中央病院
5	20	4	26	要請時刻 離陸時刻 帰投時刻	14:10 16:16 17:44	救急活動 救急患者搬送 25歳　女性	隠岐の島町	島根県防災航空隊	隠岐空港　→　出雲空港 患者1・医師1・付添1 収容先：松江赤十字病院
6	20	4	28	要請時刻 離陸時刻 帰投時刻	16:00 16:24 18:25	救助活動 捜索	島根県	島根県防災航空隊	イカ釣り漁船から転落した男性1名の捜索要請。発見に至らず。
7	20	4	29	要請時刻 離陸時刻 帰投時刻	10:00 10:57 12:46	救助活動 捜索	島根県	島根県防災航空隊	4月28日にイカ釣り漁船から転落した男性1名の捜索要請。発見に至らず。
8	20	4	30	要請時刻 離陸時刻 帰投時刻	11:00 11:59 13:57	救急活動 救急患者搬送 45歳　男性	西ノ島町	島根県防災航空隊	海士ＨＰ→島根県消防学校場外 患者1・医師1・付添1 収容先：松江赤十字病院
9	20	5	4	要請時刻 離陸時刻 帰投時刻	19:45 20:41 22:03	救急活動 救急患者搬送 74歳　男性	西ノ島町	島根県防災航空隊	西ノ島ＨＰ→県立中央病院HP 患者1・医師1・付添1 収容先：島根県立中央病院
10	20	5	7	要請時刻 離陸時刻 帰投時刻	15:20 15:46 16:59	救急活動 救急患者搬送 62歳　男性	西ノ島町	島根県防災航空隊	西ノ島ＨＰ→島根県消防学校場外 患者1・医師1・看護師1 収容先：松江赤十字病院
11	20	5	8	要請時刻 離陸時刻 帰投時刻	14:18 14:52 17:20	救助活動 捜索・救助 62歳　男性	益田消防	島根県防災航空隊	登山中に痙攣が起こり歩行不能となった患者をエバックによりホイスト救助。
12	20	5	8	要請時刻 離陸時刻 帰投時刻	14:18 14:52 17:20	救急活動 救急患者搬送 62歳　男性	益田消防	島根県防災航空隊	津和野町救助現場　→　萩石見空港 患者1 収容先：益田医師会病院
13	20	5	9	要請時刻 離陸時刻 帰投時刻	18:00 18:53 20:36	救急活動 救急患者搬送 60歳　男性	江津消防	島根県防災航空隊	下府場外　→　米子空港 患者1・医師1 収容先：島根大学医学部附属病院
14	20	5	10	要請時刻 離陸時刻 帰投時刻	10:45 11:33 12:39	救急活動 救急患者搬送 46歳　男性	隠岐の島町	島根県防災航空隊	隠岐空港　→　出雲空港 患者1・医師1・付添1 収容先：島根県立中央病院
15	20	5	12	要請時刻 離陸時刻 帰投時刻	8:35 9:17 10:44	救急活動 救急患者搬送 73歳　男性	隠岐の島町	島根県防災航空隊	隠岐空港　→　島根県消防学校場外 患者1・医師1・付添1 収容先：松江赤十字病院
16	20	5	12	要請時刻 離陸時刻 帰投時刻	16:47 17:10 17:38	救助活動 捜索	出雲消防	島根県防災航空隊	ウインドサーファーが行方不明との情報で捜索。要求は、自力で海岸に泳ぎ着いていた。
17	20	5	16	要請時刻 離陸時刻 帰投時刻	18:30 19:00 20:23	救急活動 救急患者搬送 81歳　男性	西ノ島町	島根県防災航空隊	西ノ島ＨＰ　→　県立中央病院ＨＰ 患者1・医師1・付添1 収容先：島根県立中央病院
18	20	5	18	要請時刻 離陸時刻 帰投時刻	12:15 12:41 14:05	救急活動 救急患者搬送 65歳　男性	隠岐の島町	島根県防災航空隊	隠岐空港　→　県立中央病院ＨＰ 患者1・医師1・付添1 収容先：島根県立中央病院
19	20	5	18	要請時刻 離陸時刻 帰投時刻	13:37 14:35 16:53	救助活動 捜索・救助	益田消防	島根県防災航空隊	前日から山菜採りに山中へ入り衰弱し動けなくなった要救助者をエバックによりホイスト救助。
20	20	5	18	要請時刻 離陸時刻 帰投時刻	13:37 14:35 16:53	救急活動 救急患者搬送 88歳　男性	益田消防	島根県防災航空隊	石見町救助現場　→　石見空港 患者1 収容先：益田赤十字病院
21	20	5	20	要請時刻 離陸時刻 帰投時刻	14:08 14:45 16:05	救急活動 救急患者搬送 88歳　女性	隠岐の島町	島根県防災航空隊	隠岐空港　→　島根県消防学校場外 患者1・医師1・付添1 収容先：松江赤十字病院
22	20	5	24	要請時刻 離陸時刻 帰投時刻	17:50 19:30 22:15	救急活動 救急患者搬送 81歳　女性	西ノ島町	第八管区海上保安部境海上保安部	別府港　→　境港 患者1・医師1・付添1 収容先：松江赤十字病院

出動件数	年	月	日	時間経過		要請種別	要請元	活動機関	内容
23	20	5	24	要請時刻 離陸時刻 帰投時刻	21:45 23:24 0:17	救急活動 救急患者搬送 81歳　女性	隠岐の島町	航空自衛隊美保基地	隠岐空港　→　美保基地 患者1・医師1・付添1 収容先：島根県立中央病院
24	20	5	26	要請時刻 離陸時刻 帰投時刻	7:30 8:29 11:30	救急活動 救急患者搬送 72歳　男性	益田消防	島根県防災航空隊	萩石見空港　→　岡山済生会ＨＰ 患者1・医師1 収容先：岡山済生会病院
25	20	5	27	要請時刻 離陸時刻 帰投時刻	16:39 17:11 18:30	救急活動 救急患者搬送 6歳　男性	西ノ島町	島根県防災航空隊	西ノ島ＨＰ　→　県立中央病院ＨＰ 患者1・医師1・付添1 収容先：島根県立中央病院
26	20	5	29	要請時刻 離陸時刻 帰投時刻	11:43 12:20 13:24	救急活動 救急患者搬送 71歳　男性	西ノ島町	島根県防災航空隊	天候不良のため途中帰投。
27	20	6	3	要請時刻 離陸時刻 帰投時刻	16:05 16:26 17:36	救急活動 救急患者搬送 64歳　女性	隠岐の島町	島根県防災航空隊	隠岐空港　→　出雲空港 患者1・医師1・付添1 収容先：島根県立中央病院
28	20	6	4	要請時刻 離陸時刻 帰投時刻	13:00 13:32 14:46	救急活動 救急患者搬送 70歳　男性	西ノ島町	島根県防災航空隊	西ノ島ＨＰ　→　県立中央病院ＨＰ 患者1・医師1・付添1 収容先：島根県立中央病院
29	20	6	4	要請時刻 離陸時刻 帰投時刻	15:00 15:14 16:25	救急活動 救急患者搬送 28歳　女性	隠岐の島町	島根県防災航空隊	隠岐空港　→　島根県消防学校場外 患者1・医師1・付添1 収容先：松江赤十字病院
30	20	6	5	要請時刻 離陸時刻 帰投時刻	12:10 13:56 15:08	救急活動 救急患者搬送 72歳　男性	隠岐の島町	島根県防災航空隊	隠岐空港　→　島根県消防学校場外 患者1・医師1・付添1 収容先：松江赤十字病院
31	20	6	11	要請時刻 離陸時刻 帰投時刻	7:30 9:15 13:55	救急活動 救急患者搬送 0歳　女性	他県	島根県防災航空隊	鳥取厚生病院HP　→　神戸市消防学校 患者1・医師1・看護師1 収容先：兵庫県立こども病院
32	20	6	12	要請時刻 離陸時刻 帰投時刻	9:20 9:42 11:00	救急活動 救急患者搬送 33歳　女性	他県	島根県防災航空隊	鳥取厚生病院ＨＰ　→　米子港場外 患者1・医師1 収容先：鳥取大学医学部附属病院
33	20	6	13	要請時刻 離陸時刻 帰投時刻	16:00 16:43 18:09	救急活動 救急患者搬送 78歳　女性	隠岐の島町	島根県防災航空隊	隠岐空港　→　県立中央病院ＨＰ 患者1・医師1・付添1 収容先：島根県立中央病院
34	20	6	17	要請時刻 離陸時刻 帰投時刻	14:02 14:35 17:23	救急活動 救急患者搬送 0歳　男性	他県	島根県防災航空隊	鳥取県中ＨＰ　→　岡山医大ＨＰ 患者1・医師1・付添1 収容先：岡山大学病院
35	20	6	17	要請時刻 離陸時刻 帰投時刻	15:20 16:20 19:25	救急活動 救急患者搬送 27歳　女性	出雲消防	島根県警察航空隊	県立中央病院ＨＰ　→　山口宇部空港 患者1・医師1・付添1 収容先：山口大学医学部付属病院
36	20	6	19	要請時刻 離陸時刻 着陸時刻	14:20 14:43 15:48	救急活動 救急患者搬送 72歳　女性	海士町	島根県防災航空隊	海士ＨＰ　→　島根県消防学校場外 患者1・医師1・付添1 収容先：松江赤十字病院
37	20	6	23	要請時刻 離陸時刻 帰投時刻	11:30 12:40 13:35	救急活動 血液搬送 O型	隠岐の島町	航空自衛隊美保基地	美保基地　→　隠岐空港 収容先：隠岐病院
38	20	6	23	要請時刻 離陸時刻 帰投時刻	15:10 15:40 17:17	救急活動 救急患者搬送 26歳　女性	隠岐の島町	島根県防災航空隊	隠岐空港　→　県立中央病院ＨＰ 患者1・医師1・付添1 収容先：島根県立中央病院
39	20	6	30	要請時刻 離陸時刻 帰投時刻	20:05 20:51 21:54	救急活動 救急患者搬送 76歳　女性	隠岐の島町	島根県防災航空隊	隠岐空港　→　出雲空港 患者1・医師1・付添1 収容先：松江赤十字病院
40	20	6	30	要請時刻 離陸時刻 帰投時刻	21:57 23:20 1:20	救急活動 救急患者搬送 87歳　男性	西ノ島町	第八管区海上保安部 美保航空基地	西ノ島ＨＰ　→　県立中央病院ＨＰ 患者1・医師1・付添1 収容先：島根県立中央病院
41	20	7	4	要請時刻 離陸時刻 帰投時刻	8:00 8:57 11:35	救急活動 救急患者搬送 50歳　女性	西ノ島町	島根県防災航空隊	隠岐空港　→　島根県消防学校場外 患者1・医師1・付添1 収容先：松江赤十字病院
42	20	7	6	要請時刻 離陸時刻 帰投時刻	10:30 11:04 12:25	救急活動 救急患者搬送 55歳　男性	西ノ島町	島根県防災航空隊	海士ＨＰ　→　出雲空港 患者1・医師1・付添1 収容先：島根県立中央病院
43	20	7	7	要請時刻 離陸時刻 帰投時刻	6:00 6:23 12:24	救助活動 捜索	益田消防	島根県防災航空隊	遊泳中の少年1名が行方不明。捜索したが発見に至らず。
44	20	7	8	要請時刻 離陸時刻 帰投時刻	13:50 14:41 16:05	救急活動 救急患者搬送 82歳　女性	隠岐の島町	島根県防災航空隊	隠岐空港　→　県立中央病院ＨＰ 患者1・医師1・付添1 収容先：島根県立中央病院
45	20	7	9	要請時刻 離陸時刻 帰投時刻	8:30 9:06 10:20	救急活動 救急患者搬送 53歳　男性	西ノ島町	島根県防災航空隊	西ノ島ＨＰ　→　島根県消防学校場外 患者1・医師1・付添1 収容先：松江赤十字病院

出動件数	年	月	日	時間経過		要請種別	要請元	活動機関	内容
46	20	7	9	要請時刻 離陸時刻 帰投時刻	13:05 13:30 14:57	救急活動 救急患者搬送 14歳　男性	隠岐の島町	島根県防災航空隊	隠岐空港　→　県立中央病院ＨＰ 患者１・医師１・付添１ 収容先：島根県立中央病院
47	20	7	11	要請時刻 離陸時刻 帰投時刻	11:35 12:00 13:46	救助活動 捜索・救助 66歳　女性	他　県	島根県防災航空隊	右足下腿部骨折した患者を減圧担架によりホイスト救助
48	20	7	11	要請時刻 離陸時刻 帰投時刻	11:35 12:00 13:46	救急活動 救急患者搬送 66歳　女性	他　県	島根県防災航空隊	三朝町救助現場　→　鳥取厚生病院HP 患者１ 収容先：鳥取厚生病院
49	20	7	11	要請時刻 離陸時刻 帰投時刻	16:10 16:56 18:13	救急活動 救急患者搬送 0歳　男性	浜田消防	島根県防災航空隊	下府場外　→　島根大学付属病院 患者１・医師１・付添１ 収容先：島根大学付属病院
50	20	7	12	要請時刻 離陸時刻 帰投時刻	16:30 17:10 18:30	救急活動 救急患者搬送 54歳　男性	隠岐の島町	第八管区海上保安部 美保航空基地	隠岐空港　→　島根県消防学校場外 患者１・医師１ 収容先：松江赤十字病院
51	20	7	15	要請時刻 離陸時刻 帰投時刻	17:55 18:59 20:08	救急活動 血液搬送	隠岐の島町	島根県防災航空隊	島根県消防学校場外　→隠岐空港 収容先：隠岐病院
52	20	7	16	要請時刻 離陸時刻 帰投時刻	2:30 3:23 4:50	救急活動 救急患者搬送 51歳　男性	西ノ島町	島根県防災航空隊	西ノ島ＨＰ　→　県立中央病院ＨＰ 患者１・医師１・付添１ 収容先：島根県立中央病院
53	20	7	16	要請時刻 離陸時刻 帰投時刻	6:15 7:33 8:42	救急活動 血液搬送	隠岐の島町	島根県防災航空隊	出雲空港　→　隠岐空港 収容先：隠岐病院
54	20	8	1	要請時刻 離陸時刻 帰投時刻	12:55 13:05 14:21	救急活動 救急患者搬送 25歳　女性	隠岐の島町	島根県防災航空隊	隠岐空港　→　島根県消防学校場外 患者１・医師１・付添１ 収容先：松江赤十字病院
55	20	8	2	要請時刻 離陸時刻 帰投時刻	20:00 21:17 22:17	救急活動 救急患者搬送 57歳　男性	西ノ島町	島根県防災航空隊	西ノ島ＨＰ　→　出雲空港 患者１・医師１・付添１ 収容先：松江赤十字病院
56	20	8	5	要請時刻 離陸時刻 帰投時刻	16:30 16:48 18:03	救急活動 救急患者搬送 33歳　女性	隠岐の島町	島根県防災航空隊	隠岐空港　→　県立中央病院ＨＰ 患者１・医師１・付添１ 収容先：島根県立中央病院
57	20	8	8	要請時刻 離陸時刻 帰投時刻	16:55 17:29 18:41	救急活動 救急患者搬送 74歳　男性	西ノ島町	島根県防災航空隊	西ノ島ＨＰ　→　島根県消防学校場外 患者１・医師１・付添１ 収容先：松江赤十字病院
58	20	8	10	要請時刻 離陸時刻 帰投時刻	13:10 13:51 17:19	火災防御活動 上空偵察・空中消火 山林火災	江津消防	島根県防災航空隊	邑南町伏谷付近の山林火災。散水14回
59	20	8	11	要請時刻 離陸時刻 帰投時刻	14:35 15:18 16:18	救急活動 救急患者搬送 33歳　女性	江津消防	島根県防災航空隊	江津中央公園　→　県立中央病院ＨＰ 患者１・医師１ 収容先：島根県立中央病院
60	20	8	15	要請時刻 離陸時刻 帰投時刻	22:10 23:24 16日　0:32	救急活動 救急患者搬送 68歳　女性	隠岐の島町	島根県防災航空隊	隠岐空港　→　出雲空港 患者１・医師１・付添１ 収容先：松江赤十字病院
61	20	8	20	要請時刻 離陸時刻 帰投時刻	11:47 12:30 15:06	救急活動 救急患者搬送 0歳　男性	浜田消防	島根県防災航空隊	下府場外　→　広島市民病院ＨＰ 患者１・医師１・付添１ 収容先：広島市民病院
62	20	8	21	要請時刻 離陸時刻 帰投時刻	13:40 14:08 15:30	救急活動 救急患者搬送 57歳　男性	隠岐の島町	島根県防災航空隊	隠岐空港　→　県立中央病院ＨＰ 患者１・医師１・付添１ 収容先：島根県立中央病院
63	20	8	30	要請時刻 離陸時刻 帰投時刻	16:15 16:46 18:25	救急活動 救急患者搬送 33歳　女性	隠岐の島町	島根県防災航空隊	隠岐空港　→　県立中央病院ＨＰ 患者１・医師１・付添１ 収容先：島根県立中央病院
64	20	8	30	要請時刻 離陸時刻 帰投時刻	16:40 17:25 19:35	救急活動 救急患者搬送 58歳　女性	海士町	第八管区海上保安部 美保航空基地	海士ＨＰ　→　県立中央病院ＨＰ 患者１・医師１・付添１ 収容先：島根県立中央病院
65	20	9	5	要請時刻 離陸時刻 帰投時刻	15:54 16:09 17:25	救急活動 救急患者搬送 27歳　女性	隠岐の島町	島根県防災航空隊	隠岐空港　→　出雲空港 患者１・医師１・付添１ 収容先：島根県立中央病院
66	20	9	5	要請時刻 離陸時刻 帰投時刻	18:15 18:59 20:25	救急活動 救急患者搬送 93歳　女性	西ノ島町	島根県防災航空隊	西ノ島ＨＰ　→　県立中央病院ＨＰ 患者１・医師１・付添１ 収容先：島根県立中央病院
67	20	9	8	要請時刻 離陸時刻 帰投時刻	8:26 9:40 15:34	救助活動 捜索	大田消防	島根県防災航空隊	釣りに出かけた男性が帰宅しないため、不明者の捜索。発見に至らず。
68	20	9	9	要請時刻 離陸時刻 帰投時刻	8:30 9:40 17:03	救助活動 捜索	大田消防	島根県防災航空隊	釣りに出かけた男性が帰宅しないため、不明者の捜索。発見に至らず。

出動件数	年	月	日	時間経過		要請種別	要請元	活動機関	内容
69	20	9	10	要請時刻 離陸時刻 帰投時刻	17:50 18:19 19:43	救急活動 救急患者搬送 41歳　男性	西ノ島町	島根県防災航空隊	西ノ島ＨＰ　→　県立中央病院ＨＰ 患者１・医師１・付添１ 収容先：島根県立中央病院
70	20	9	13	要請時刻 離陸時刻 帰投時刻	13:36 14:00 15:30	救急活動 救急患者搬送 77歳　女性	海士町	第八管区海上保安部 美保航空基地	海士ＨＰ　→　島根県消防学校場外 患者１・医師１・付添１ 収容先：松江赤十字病院
71	20	9	15	要請時刻 離陸時刻 着陸時刻	11:00 11:18 12:23	救急活動 救急患者搬送 66歳　女性	江津消防	島根県防災航空隊	江の川場外　→　県立中央病院ＨＰ 患者１・医師１ 収容先：島根県立中央病院
72	20	9	17	要請時刻 離陸時刻 帰投時刻	14:21 14:59 16:20	救急活動 救急患者搬送 63歳　女性	西ノ島町	島根県防災航空隊	西ノ島ＨＰ　→　県立中央病院ＨＰ 患者１・医師１・付添１ 収容先：島根県立中央病院
73	20	9	19	要請時刻 離陸時刻 着陸時刻	10:00 11:03 12:53	救急活動 救急患者搬送 7歳　女性	出雲消防	島根県防災航空隊	県立中央病院ＨＰ　→　倉敷中央病院ＨＰ 患者１・医師１・看護師１ 収容先：倉敷中央病院
74	20	9	24	要請時刻 離陸時刻 帰投時刻	9:00 11:37 13:12	救急活動 救急患者搬送 0歳　女性	出雲消防	島根県防災航空隊	出雲空港　→　岡山大学医学部ＨＰ 患者１・医師１・看護師１ 収容先：岡山大学病院
75	20	9	26	要請時刻 離陸時刻 帰投時刻	20:40 20:40 21:51	救急活動 救急患者搬送 17歳　男性	西ノ島町	島根県防災航空隊	海士ＨＰ　→　出雲空港 患者１・医師１・付添１ 収容先：島根県立中央病院
76	20	10	4	要請時刻 離陸時刻 帰投時刻	12:00 12:46 13:55	救急活動 救急患者搬送 88歳　男性	海士町	島根県防災航空隊	海士ＨＰ　→　島根県消防学校場外 患者１・医師１・付添１ 収容先：松江赤十字病院
77	20	10	6	要請時刻 離陸時刻 帰投時刻	20:30 22:26 23:20	救急活動 救急患者搬送 83歳　女性	隠岐の島町	航空自衛隊美保基地	隠岐空港　→　美保基地 患者１・医師１・付添１ 収容先：松江赤十字病院
78	20	10	12	要請時刻 離陸時刻 帰投時刻	17:35 18:20 20:30	救急活動 救急患者搬送 74歳　女性	隠岐の島町	第八管区海上保安部 美保航空基地	隠岐空港→県立中央病院ＨＰ 患者１・医師１・付添１ 収容先：島根県立中央病院
79	20	10	19	要請時刻 離陸時刻 着陸時刻	10:07 10:36 14:05	救急活動 救急患者搬送 90歳　女性	隠岐の島町	鳥取県防災航空隊	隠岐空港→県立中央病院ＨＰ 患者１・医師１・付添１ 収容先：島根県立中央病院
80	20	10	24	要請時刻 離陸時刻 帰投時刻	14:10 15:05 16:05	救急活動 救急患者搬送 78歳　男性	西ノ島町	島根県警察航空隊	海士ＨＰ→出雲空港 患者１・医師１・付添１ 収容先：島根県立中央病院
81	20	10	30	要請時刻 離陸時刻 帰投時刻	6:57 7:56 16:01	火災防御活動 上空偵察・空中消火 林野火災	隠岐の島町	鳥取県防災航空隊	隠岐の島町津戸地内で発生した林野火災。散水18回。
82	20	11	10	要請時刻 離陸時刻 帰投時刻	7:00 8:19 14:15	救急活動 救急患者搬送 0歳　女性	出雲消防	鳥取県防災航空隊	島根大学医学部→西浜ＨＰ 患者１・医師２・付添１ 収容先：日赤和歌山医療センター
83	20	11	14	要請時刻 離陸時刻 着陸時刻	19:07 20:10 22:15	救急活動 救急患者搬送 31歳　男性	西ノ島町	第八管区海上保安部 美保航空基地	西ノ島ＨＰ→県立中央病院ＨＰ 患者１・医師１・付添１ 収容先：島根県立中央病院
84	20	11	20	要請時刻 離陸時刻 帰投時刻	15:10 15:38 18:59	救急活動 救急患者搬送 90歳　女性	西ノ島町	鳥取県防災航空隊	海士ＨＰ→出雲空港 患者１・医師１・付添１ 収容先：松江赤十字病院
85	20	11	22	要請時刻 離陸時刻 帰投時刻	13:30 13:46 15:44	救助活動 捜索・救助 61歳　女性	雲南消防	鳥取県防災航空隊	登山道から滑落し胸部・頭頂部を負傷した患者をホイスト救助。
86	20	11	22	要請時刻 離陸時刻 帰投時刻	13:30 13:46 15:44	救急活動 救急患者搬送 61歳　女性	雲南消防	鳥取県防災航空隊	奥出雲町救助現場　→　三成公園 患者１ 収容先：奥出雲病院
87	20	11	28	要請時刻 離陸時刻 帰投時刻	21:00 22:05 23:15	救急活動 救急患者搬送 84歳　女性	西ノ島町	第八管区海上保安部 美保航空基地	西ノ島ＨＰ　→　美保基地 患者１・医師１・付添１ 収容先：松江赤十字病院
88	20	11	30	要請時刻 離陸時刻 帰投時刻	17:20 18:00 20:10	救急活動 救急患者搬送 82歳　女性	隠岐の島町	第八管区海上保安部 美保航空基地	隠岐空港　→　県立中央病院ＨＰ 患者１・医師１・付添１ 収容先：島根県立中央病院
89	20	12	2	要請時刻 離陸時刻 帰投時刻	13:30 14:00 18:45	火災防御活動 上空偵察・空中消火 林野火災	益田消防	鳥取県防災航空隊	山口県萩市鈩崎で発生した林野火災。散水15回。
90	20	12	3	要請時刻 離陸時刻 帰投時刻	11:00 11:26 12:59	救急活動 救急患者搬送 31歳　女性	隠岐の島町	鳥取県防災航空隊	隠岐空港　→　島根県消防学校場外 患者１・医師１・付添１ 収容先：松江赤十字病院
91	20	12	5	要請時刻 離陸時刻 帰投時刻	10:40 11:05 13:20	救急活動 救急患者搬送 47歳　男性	隠岐の島町	第八管区海上保安部 美保航空基地	隠岐空港　→　県立中央病院ＨＰ 患者１・医師１・付添１ 収容先：島根県立中央病院

出動件数	年	月	日	時間経過		要請種別	要請元	活動機関	内容
92	20	12	12	要請時刻 離陸時刻 帰投時刻	11:45 12:08 13:21	救急活動 救急患者搬送 4歳女・0歳男	浜田消防	島根県防災航空隊	下府場外 → 島根大学付属病院 患者2・医師1・付添1 収容先：島根大学付属病院
93	20	12	15	要請時刻 離陸時刻 帰投時刻	16:45 17:48 19:18	救急活動 救急患者搬送 77歳 女性	浜田消防	島根県防災航空隊	下府場外 → 米子空港 患者1・医師1 収容先：鳥取大学医学部附属病院
94	20	12	16	要請時刻 離陸時刻 帰投時刻	9:30 12:14 13:49	救急活動 救急患者搬送 0歳 男性	出雲消防	島根県防災航空隊	島根大学付属病院 → 広島市民病院 患者1・医師2 収容先：広島市民病院
95	20	12	18	要請時刻 離陸時刻 帰投時刻	13:05 13:22 14:36	救急活動 救急患者搬送 68歳 男性	他県	島根県防災航空隊	鳥取厚生病院ＨＰ → 米子港場外 患者1・医師1・付添1 収容先：鳥取大学付属病院
96	20	12	18	要請時刻 離陸時刻 帰投時刻	18:30 20:54 22:40	救急活動 救急患者搬送 61歳 男性	西ノ島町	第八管区海上保安部境海上保安部	別府港 → 美保基地 患者1・医師1・付添1 収容先：鳥取大学医学部附属病院
97	20	12	19	要請時刻 離陸時刻 帰投時刻	8:00 9:51 11:36	救急活動 救急患者搬送 0歳 女性	他県	島根県防災航空隊	米子港 → 岡山大学病院ＨＰ 患者1・医師1・付添1 収容先：岡山大学医学部
98	20	12	20	要請時刻 離陸時刻 帰投時刻	22:40 21日 0:24 21日 1:13	救急活動 救急患者搬送 64歳 女性	隠岐の島町	航空自衛隊美保基地	隠岐空港 → 美保基地 患者1・医師1・付添1 収容先：松江赤十字病院
99	20	12	26	要請時刻 離陸時刻 帰投時刻	8:15 9:39 10:29	救急活動 救急患者搬送 56歳 女性	隠岐の島町	航空自衛隊美保基地	隠岐空港 → 美保基地 患者1・医師1・付添1 収容先：松江赤十字病院
100	20	12	26	要請時刻 離陸時刻 帰投時刻	19:20 21:11 21:59	救急活動 救急患者搬送 88歳 女性	隠岐の島町	航空自衛隊美保基地	隠岐空港 → 美保基地 患者1・医師1・付添2 収容先：松江赤十字病院
101	21	1	8	要請時刻 離陸時刻 帰投時刻	13:50 14:29 15:54	救急活動 救急患者搬送 79歳 女性	隠岐の島町	島根県防災航空隊	隠岐空港 → 消防学校場外 患者1・医師1・付添1 収容先：松江赤十字病院
102	21	1	9	要請時刻 離陸時刻 帰投時刻	17:30 20:45 23:50	救急活動 救急患者搬送 72歳 男性	隠岐の島町	第八管区海上保安部境海上保安部	西郷港 → 境港 患者1・医師1・付添1 収容先：島根県立中央病院
103	21	1	15	要請時刻 離陸時刻 帰投時刻	14:55 16:10 18:57	救急活動 救急患者搬送 34歳 女性	松江消防	島根県防災航空隊	出雲空港 → 宇部空港 患者1・医師1・看護師1 収容先：山口大学付属病院
104	21	1	19	要請時刻 離陸時刻 帰投時刻	10:31 11:25 12:51	救急活動 救急患者搬送 82歳 女性	西ノ島町	島根県防災航空隊	海士HP → 消防学校場外 患者1・医師1・付添1 収容先：松江赤十字病院
105	21	1	21	要請時刻 離陸時刻 帰投時刻	1:00 2:41 3:40	救急活動 救急患者搬送 58歳 女性	西ノ島町	島根県防災航空隊	西ノ島HP → 出雲空港 患者1・医師1・付添1 収容先：松江赤十字病院
106	21	2	3	要請時刻 離陸時刻 帰投時刻	11:45 12:51 13:42	救急活動 救急患者搬送 79歳 男性	隠岐の島町	航空自衛隊美保基地	隠岐空港 → 美保基地 患者1・医師1・付添1 収容先：松江赤十字病院
107	21	2	6	要請時刻 離陸時刻 帰投時刻	17:58 18:45 19:48	救急活動 救急患者搬送 91歳 男性	隠岐の島町	島根県防災航空隊	隠岐空港 → 出雲空港 患者1・医師1・付添1 収容先：松江赤十字病院
108	21	2	10	要請時刻 離陸時刻 帰投時刻	17:50 18:39 19:47	救急活動 救急患者搬送 74歳 女性	隠岐の島町	島根県防災航空隊	隠岐空港 → 出雲空港 患者1・医師1・付添1 収容先：松江赤十字病院
109	21	2	20	要請時刻 離陸時刻 帰投時刻	12:30 13:08 14:37	救急活動 救急患者搬送 7ヶ月 男性	西ノ島町	島根県防災航空隊	海士ＨＰ → 米子港場外 患者1・医師1・付添1 収容先：鳥取大学医学部付属病院
110	21	2	24	要請時刻 離陸時刻 帰投時刻	15:50 16:08 17:38	救急活動 救急患者搬送 70歳 男性	西ノ島町	島根県防災航空隊	西ノ島ＨＰ → 県立中央病院ＨＰ 患者1・医師1・付添1 収容先：島根県立中央病院
111	21	2	27	要請時刻 離陸時刻 帰投時刻	10:28 10:48 12:11	救急活動 救急患者搬送 55歳 男性	西ノ島町	島根県防災航空隊	西ノ島ＨＰ → 県立中央病院ＨＰ 患者1・医師1・付添1 収容先：島根県立中央病院
112	21	3	2	要請時刻 離陸時刻 帰投時刻	9:30 10:32 12:07	救助活動 捜索	松江消防	島根県防災航空隊	しじみ漁をしていた男性が、船から転落し行方不明となり捜索要請。県警アクアラングにて発見。
113	21	3	3	要請時刻 離陸時刻 帰投時刻	13:25 14:59 15:54	救急活動 救急患者搬送 75歳 男性	隠岐の島町	航空自衛隊美保基地	隠岐空港 → 美保基地 患者1・医師1・付添2 収容先：松江赤十字病院
114	21	3	4	要請時刻 離陸時刻 着陸時刻	23:40 0:45 1:51	救急活動 救急患者搬送 82歳 女性	隠岐の島町	島根県防災航空隊	隠岐空港 → 出雲空港 患者1・医師1・付添1 収容先：松江赤十字病院

出動件数	年	月	日	時間経過		要請種別	要請元	活動機関	内容
115	21	3	5	要請時刻 離陸時刻 帰投時刻	7:40 9:29 15:40	救助活動 捜索	出雲消防	島根県防災航空隊	湖陵港を出港した船が帰港せず行方不明となった男性の捜索要請。発見に至らず。
116	21	3	6	要請時刻 離陸時刻 帰投時刻	7:30 13:20 15:36	救助活動 捜索	出雲消防	島根県防災航空隊	湖陵港を出港した船が帰港せず行方不明となった男性の捜索要請。発見に至らず。
117	21	3	6	要請時刻 離陸時刻 帰投時刻	15:30 16:09 17:38	救急活動 救急患者搬送 25歳　女性	隠岐の島町	島根県防災航空隊	隠岐空港　→　消防学校場外 患者1・医師1・付添1 収容先：松江赤十字病院
118	21	3	6	要請時刻 離陸時刻 帰投時刻	21:30 22:40 23:46	救急活動 救急患者搬送 3ヶ月　男性	隠岐の島町	島根県防災航空隊	隠岐空港　→　出雲空港 患者1・医師1・付添1 収容先：松江赤十字病院
119	21	3	9	要請時刻 離陸時刻 帰投時刻	9:35 10:59 14:58	救急活動 救急患者搬送 71歳　男性	出雲消防	島根県防災航空隊	県立中央病院HP　→　総合脊損センター場外 患者1・医師1・付添1 収容先：総合脊損センター
120	21	3	11	要請時刻 離陸時刻 帰投時刻	20:10 20:52 22:20	救急活動 救急患者搬送 59歳　男性	西ノ島町	島根県防災航空隊	西ノ島ＨＰ　→　県立中央病院ＨＰ 患者1・医師1・付添1 収容先：島根県立中央病院
121	21	3	15	要請時刻 離陸時刻 帰投時刻	0:00 0:51 2:26	救急活動 救急患者搬送 54歳　男性	隠岐の島町	島根県防災航空隊	隠岐空港　→　県立中央病院ＨＰ 患者1・医師1・付添1 収容先：島根県立中央病院
122	21	3	15	要請時刻 離陸時刻 帰投時刻	17:30 19:10 20:40	救急活動 救急患者搬送 74歳　男性	西ノ島町	島根県防災航空隊	海士ＨＰ　→　出雲空港 患者1・医師1・付添1 収容先：松江赤十字病院
123	21	3	18	要請時刻 離陸時刻 帰投時刻	11:13 12:08 13:10	救急活動 救急患者搬送 77歳　男性	江津消防	島根県防災航空隊	江の川場外　→　出雲空港 患者1・医師1 収容先：島根県立中央病院
124	21	3	19	要請時刻 離陸時刻 帰投時刻	20:00 21:30 22:30	救急活動 救急患者搬送 45歳　男性	隠岐の島町	第八管区海上保安部美保航空基地	隠岐空港　→　美保基地 患者1・医師1・付添1 収容先：松江赤十字病院
125	21	3	20	要請時刻 離陸時刻 帰投時刻	16:17 16:47 18:18	救急活動 救急患者搬送 61歳　女性	隠岐の島町	島根県防災航空隊	隠岐空港　→　県立中央病院ＨＰ 患者1・医師1・付添1 収容先：島根県立中央病院
126	21	3	20	要請時刻 離陸時刻 帰投時刻	17:09 18:00 19:40	救急活動 救急患者搬送 50歳　女性	西ノ島町	第八管区海上保安部美保航空基地	西ノ島ＨＰ　→　県立中央病院ＨＰ 患者1・医師1・付添1 収容先：島根県立中央病院
127	21	3	23	要請時刻 離陸時刻 帰投時刻	9:10 9:37 11:15	救急活動 救急患者搬送 78歳　男性	隠岐の島町	島根県防災航空隊	隠岐空港　→　消防学校場外 患者1・医師1・付添1 収容先：松江赤十字病院
128	21	3	23	要請時刻 離陸時刻 帰投時刻	11:10 11:33 13:09	救急活動 救急患者搬送 75歳　女性	隠岐の島町	島根県防災航空隊	隠岐空港　→　県立中央病院ＨＰ 患者1・医師1・付添1 収容先：島根県立中央病院
129	21	3	23	要請時刻 離陸時刻 帰投時刻	11:38 12:30 13:45	救急活動 救急患者搬送 74歳　男性	西ノ島町	島根県警察航空隊	西ノ島ＨＰ　→　警察学校グラウンド 患者1・医師1・付添1 収容先：松江赤十字病院
130	21	3	25	要請時刻 離陸時刻 帰投時刻	13:40 14:34 15:21	救急活動 血液搬送	隠岐の島町	島根県防災航空隊	消防学校場外　→　隠岐空港 収容先：隠岐病院
131	21	3	25	要請時刻 離陸時刻 帰投時刻	13:30 14:20 16:30	救急活動 救急患者搬送 77歳　女性	西ノ島町	第八管区海上保安部　境海上保安部	別府港　→　西郷港 患者1・医師1・付添1 収容先：隠岐消防救急隊へ引継ぐ
132	21	3	25	要請時刻 離陸時刻 帰投時刻	13:30 17:00 17:56	救急活動 救急患者搬送 77歳　女性	西ノ島町	島根県防災航空隊	隠岐空港　→　消防学校場外 患者1・医師1・付添1 収容先：松江赤十字病院