

登記年月日：平成1年3月27日

各階平面図

S(田) / 年 3 月 27 日 登記

建築物図面  
各階平面図

家屋番号 2368番2


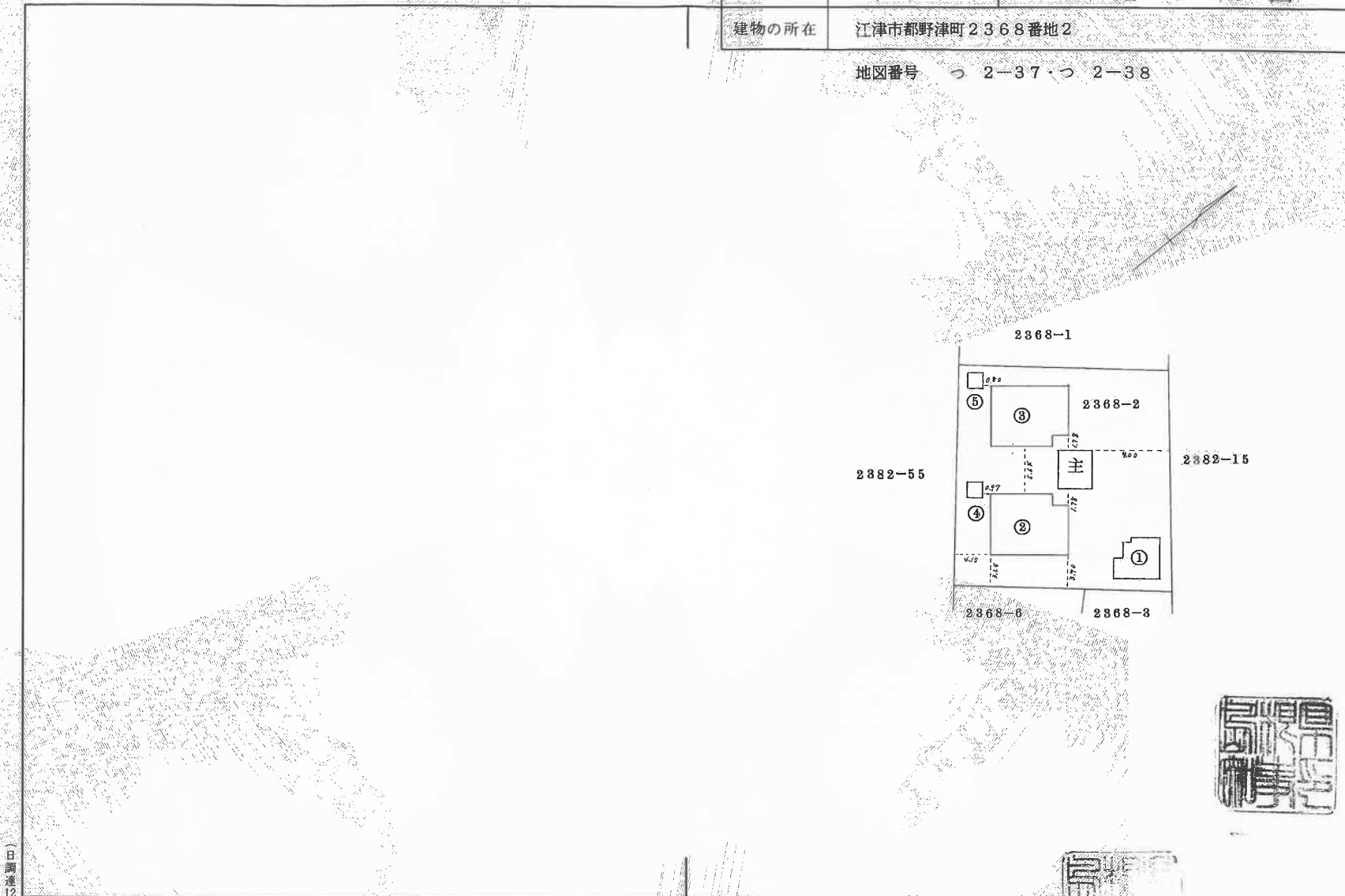
建物の所在 江津市都野津町2368番地2

地図番号 2-37-2-38

これは図面に記録されている内容を証明した書面である。  
(松江地方務局浜田支局管轄)  
令和4年8月22日  
松江地方務局

登記官

大坪博一



作製者	江津市江津町691番地2 土地家屋調査士 森脇忠彦 (平成元年3月18日作製)	縮尺	1/500
-----	--	----	-------

申請人	島根県知事 登田 信 義	縮尺	1/500
-----	--------------	----	-------

019148

21910

(長源納)

登記年月日：平成1年3月27日

これは図面に記録されている内容を証明した書面である。  
(松江地方事務局浜田支局管轄)  
令和4年8月22日  
松江地方事務局

登記官

大坪博一

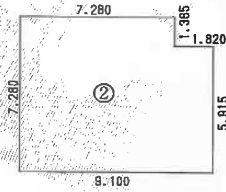


# 各階平面図

5. ④ / 年 3 月 27 日 登記

# 建築物図面 (1/2) 各階平面図

家屋番号	2368番2
建物の所在	江津市都野津町2368番地2

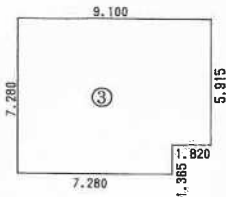


$$7.280 \times 7.280 = 52.998400$$

$$5.815 \times 1.820 = 10.765300$$

$$\text{床面積} \quad 63.763700$$

床面積 63.76 M<sup>2</sup>

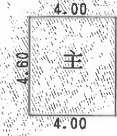


$$7.280 \times 7.280 = 52.998400$$

$$5.815 \times 1.820 = 10.765300$$

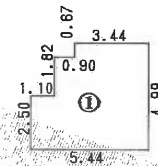
$$\text{床面積} \quad 63.763700$$

床面積 63.76 M<sup>2</sup>



$$4.60 \times 4.00 = 18.4000$$

$$\text{床面積} \quad 18.40 \text{ M}^2$$



$$2.50 \times 1.10 = 2.7500$$

$$4.32 \times 0.90 = 3.8880$$

$$4.99 \times 3.44 = 17.1656$$

$$\text{床面積} \quad 23.8036$$

床面積 23.80 M<sup>2</sup>

日調連12

長源納

作製者	江津市江津町691番地2	縮尺	1/250
土地家屋調査士 森協忠彦	(平成)元年3月18日作製		

申請人	島根県知事 登田 信 義	縮尺	1/250
-----	--------------	----	-------

019149

81010

登記年月日：平成1年3月27日

これは図面に記録されている内容を証明した書面である。  
(松江地方務局浜田支局管轄)  
令和4年8月22日  
松江地方務局

登記官


大坪博一

# 各階平面図

S(平) | 年3月27日登記 建築物図面 (2/2)  
各階平面図

家屋番号 2368番2

建物の所在 江津市都野津町2368番地2



(日調連12)

(長源納)

作製者	江津市江津町691番地2 土地調査士 森 脇 志 彦 (平成1年3月18日作製)	縮尺	1/	申請人	島根県知事 登 田 義	縮尺	1/250
-----	---	----	----	-----	-------------	----	-------

019150

019150