

公用

登記年月日：昭和46年9月17日

建物図面

昭和46年9月17日登記

4012900

家屋番号	15
建物の所在	松江市北堀町15番地

作製年月日
昭和46年9月17日

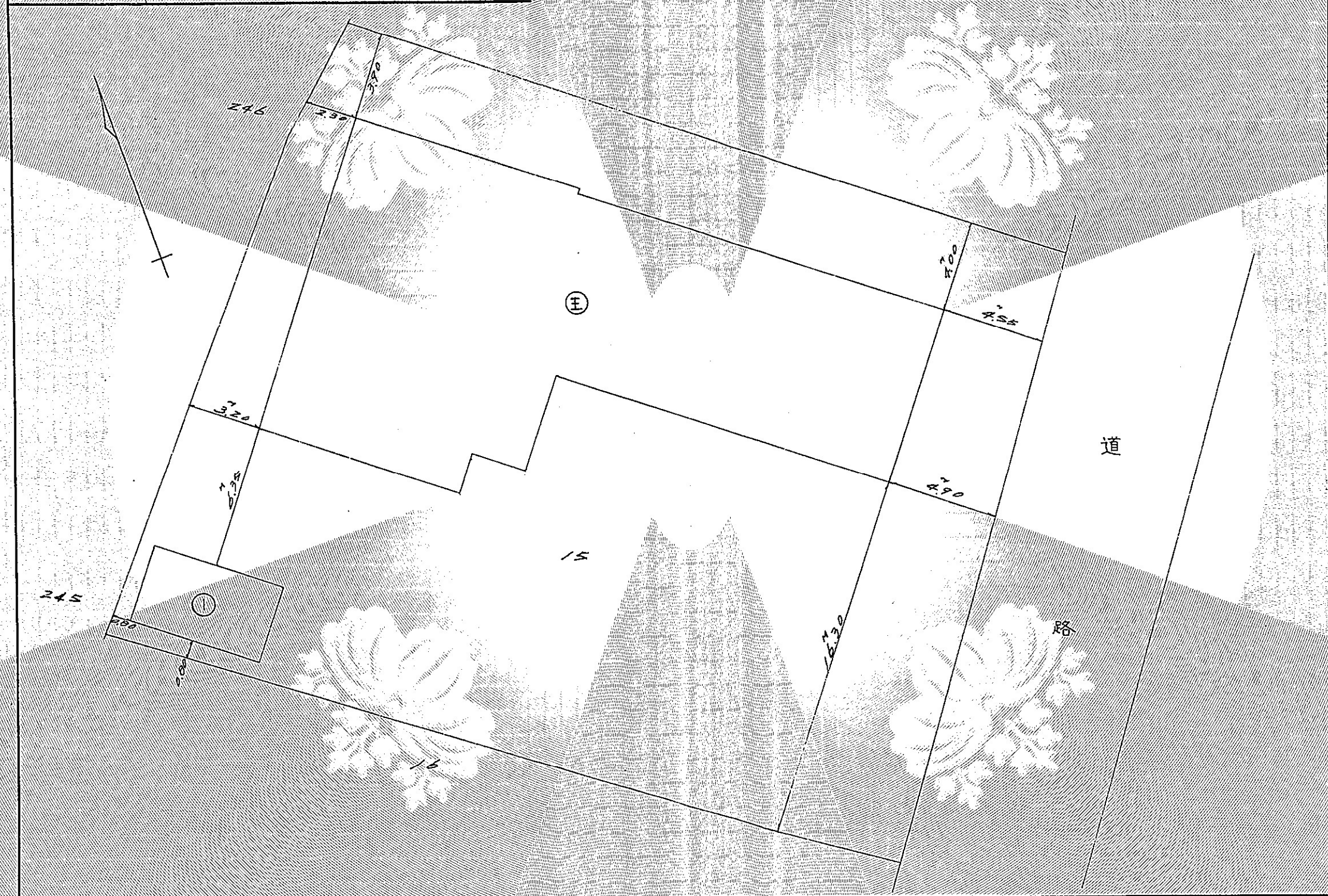
作製者

松江市南田町一四番
土地家屋調査士
末次延義
土地家屋調査士
延義印

基金興業株式会社
代表取締役 大塚



(松江地方法務局届出)




縮尺 1/200¹

(島根県土地家屋調査士会々員用紙)

これは図面に記録されている内容を証明した書面である。
令和6年4月12日
松江地方法務局

登記官

横浦勉



公用

登記年月日：昭和46年9月17日

昭和46年9月17日登記

4012901

各階平面図

家屋番号 15

建物の所在 松江市北浜町15番地

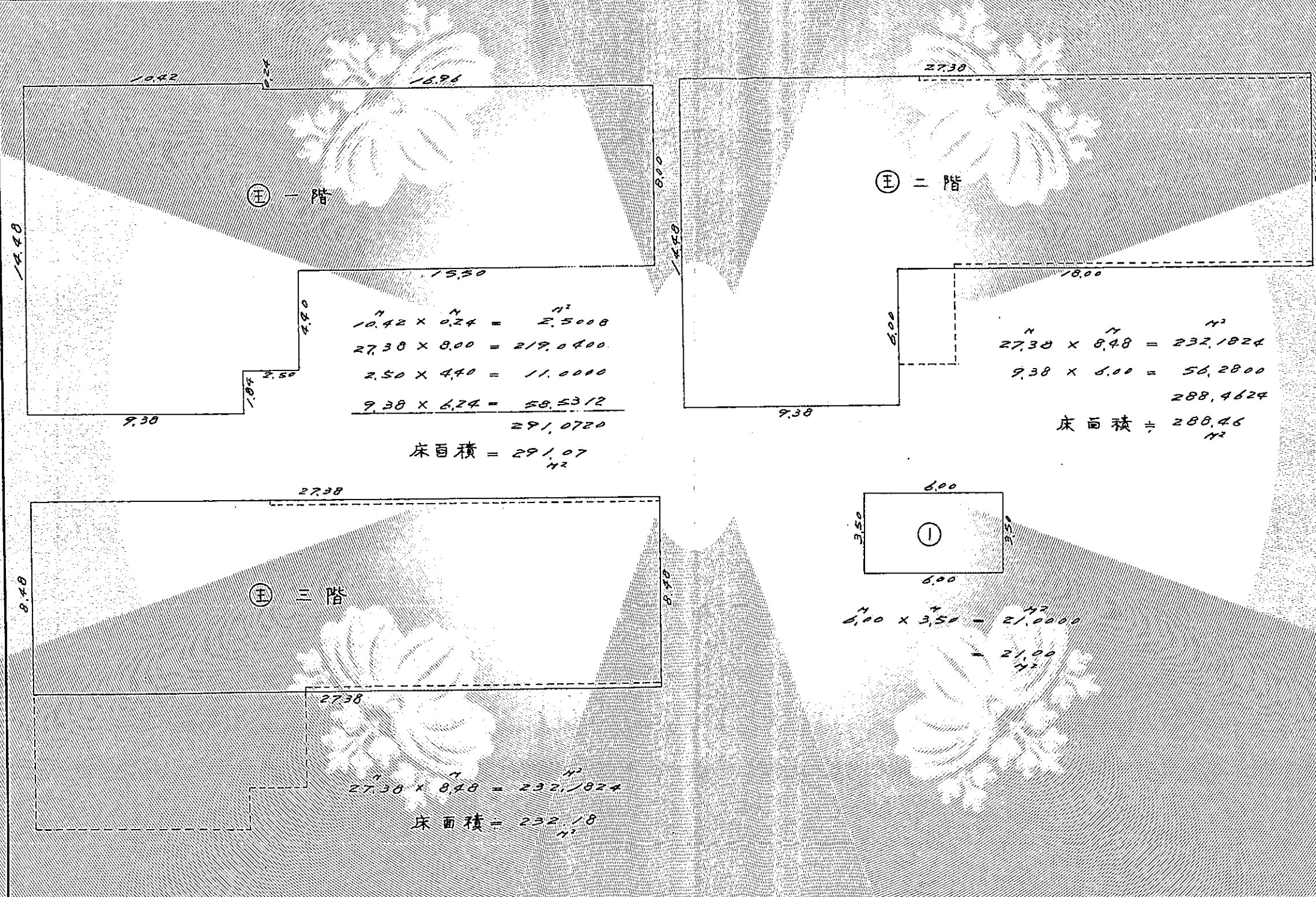
昭和46年9月17日
作製年月日

作製者

土地家屋調査士
松江市南田町一三四番地
末次延義
調査士
印

基金興業株式会社
代表取締役 大塚一也

(松江地方法務局届出)



縮尺 1/200

(島根県土地家屋調査士会々員用紙)

これは図面に記録されている内容を証明した書面である。
令和6年4月12日
松江地方法務局

登記官

横浦勉

