


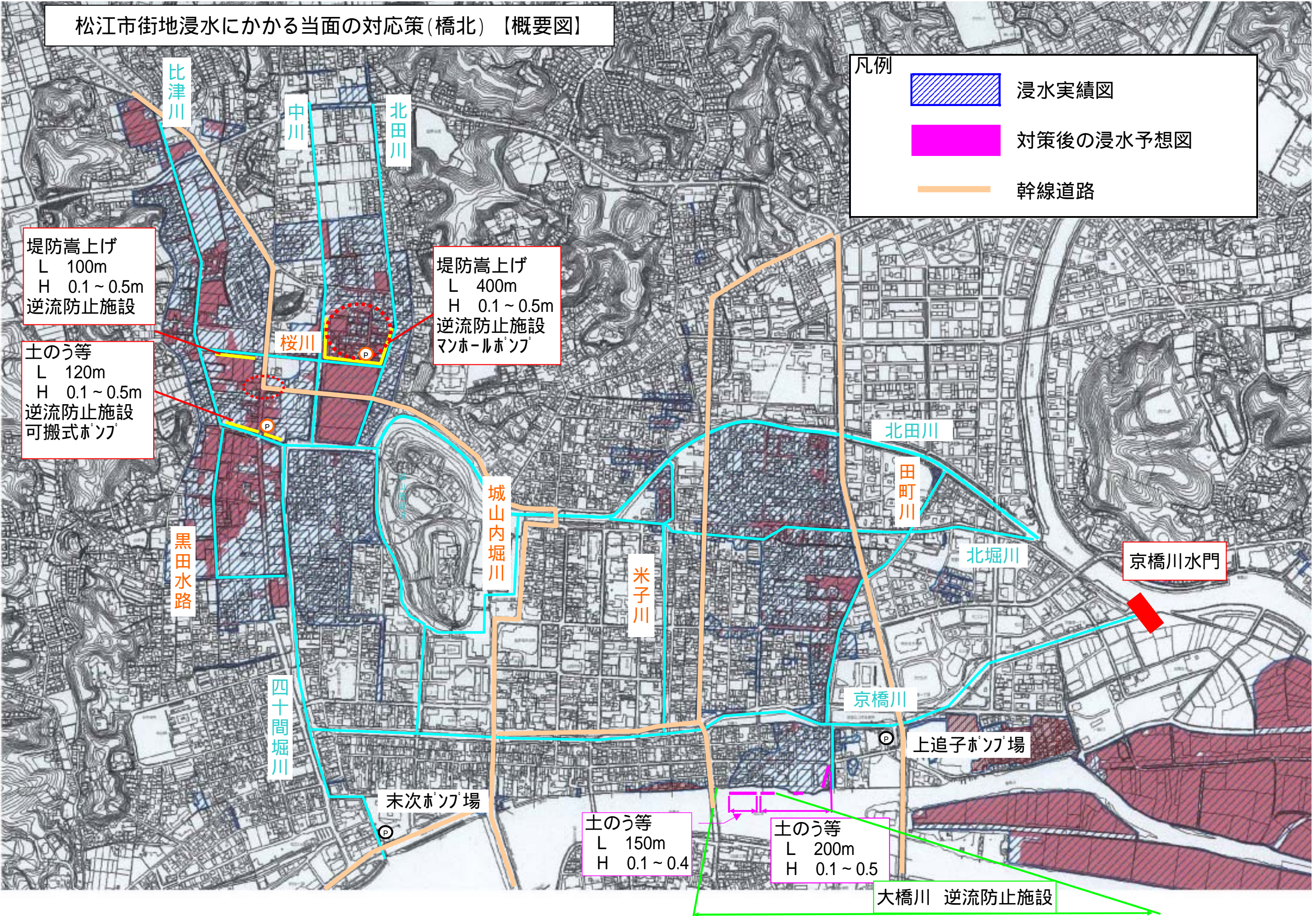


松江市街地浸水にかかる当面の対応策(橋北)【概要図】

凡例

-  浸水実績図
-  対策後の浸水予想図
-  幹線道路



堤防嵩上げ
L 100m
H 0.1~0.5m
逆流防止施設

土のう等
L 120m
H 0.1~0.5m
逆流防止施設
可搬式ポンプ

堤防嵩上げ
L 400m
H 0.1~0.5m
逆流防止施設
マンホールポンプ

土のう等
L 150m
H 0.1~0.4

土のう等
L 200m
H 0.1~0.5

大橋川 逆流防止施設