

まもなく洪水期です

大長見ダムでは6月16日から9月30日までを洪水期（それ以外を非洪水期）として管理しています。洪水期とは、梅雨や台風などでたくさん雨が降ることが予想される期間です。

近年では、突発的な1～2日間のような短期間に集中するいわゆる集中豪雨、また局所的にわずか数時間のうちに猛烈な豪雨をもたらす1時間雨量100ミリ規模のゲリラ豪雨が多いのもこの期間です。

この期間中は特に、浜田市から発表される防災情報や気象庁などの気象情報に十分注意してください。

また、上空で厚い雲が急激に発達した、あるいは雷が頻繁に鳴り始めたなど天候の変化が起こり、局所的に突然大雨が降り出すことも少なくありません。上空で黒い雲が発生したり、雷が鳴ったりしたら河川の増水に注意しましょう。



大長見ダムからの警報について

次の場合は大長見ダムから警報を行います


① 急な増水のおそれがある場合

上流で雨が急に強くなりダムから流れ出る水が急に増えると、**下流の川の水かさが急に増える**ことがあります。この恐れがある場合は、ダムから放送やサイレンを鳴らしますので、すぐに川から上がり、川に近づかないようにしてください。（この場合の警報区間は大長見ダム下流から長見ダムまでです。）

警報の放送とサイレン

（放送文）

こちらは島根県大長見ダムです。
大雨のため今後、河川の水位が急激に上昇する恐れがあります。危険ですので川に近づいたり、川の中に入らないようにしてください。
なお、この放送が終わりますと、サイレンを鳴らします。



サイレン 合計5分鳴ります。



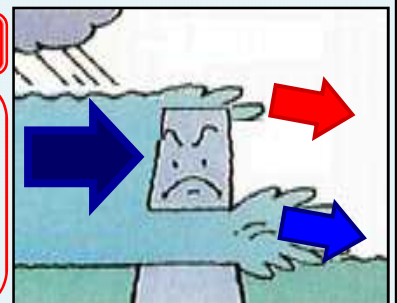
② ダムからの越流のおそれがある場合

大雨が長く続き大量の水がダムに流れ込むと、**流れ込んできた水がダムを越えてそのまま下流へ流れ出します**。越流前にダムから放送やサイレンを鳴らします。放送やサイレンが聞こえたら川に近づかず、市の発表する防災情報等に注意してください。（この場合の警報区間は大長見ダム下流から周布川河口の警報局までです。）

警報の放送とサイレン

（放送文）

こちらは島根県大長見ダムです。
大雨のため、今後、ダムを越えて水が流れ出すおそれがあります。今後の防災情報に十分に注意して下さい。また、大変危険ですので川に近づかないようにしてください。
なお、この放送が終わりますと、サイレンを鳴らします。



サイレン ① 急な増水のおそれがある場合 の警報と同じです。

想定外の災害に備えて

ダムからの越流のおそれがある場合、ダムでは警報活動を行います。また、周布川が氾濫する恐れがある場合は、市から避難勧告等により沿川の皆さまに避難の喚起等を行います。そのような切迫した状況から命を守る上では、皆様がダムや市からの情報をうけて迅速に対応できるかどうかが大変重要です。皆様がお住まいの地区の防災ハザードマップを基に浸水した場合の避難場所・経路について事前に確認しておくことで、氾濫時に迅速に避難できるため、日頃から避難の準備をしておきましょう。

ハザードマップを
見ておきましょう



ダムカードを配布しています

大長見ダムでは、たくさんの人にダムのことを知っていただくことを目的として、平成26年4月1日からダムカードを配布しています。H27年5月末までに約950人の方々の手になっています。

ダムカードは大長見ダムのほか島根県が管理する県内8か所のダムでも配布しています。

※詳しくは島根県ホームページ（土木部河川課>ダムのはなし>ダムカード）をご覧ください

ダムカードの配布方法

配布場所：大長見ダム管理所（浜田市長見町934-14）

配布時間：9：00～17：00（土・日・祝日も配布しています）

注1）大長見ダム管理所に来訪された方に一人一枚お配りしています。


注2）郵送やダム管理所以外の場所での配布はしておりません。

注3）配布時間内であっても、点検・巡視等で管理所警備員が不在の場合があります。20分程待つていただくこともありますのでご了承ください。

ダムカード



おもて面



うら面

大長見ダムに関する疑問、質問等ございましたらお気軽にお問い合わせください。

島根県浜田県土整備事務所

御部・大長見ダム管理課

〒697-0041 島根県浜田市片庭町254

TEL.0855-29-5674

大長見ダム管理所

〒697-0014 島根県浜田市長見町934-14

TEL.0855-22-8340

浜田県土整備事務所URL：http://www.pref.shimane.lg.jp/hamada_kendo/