


もうすぐ梅雨です

今年も梅雨の季節がやってきました。

梅雨の季節はなんだか憂鬱な気分になる人も多いのではないのでしょうか。



さて、昨年の梅雨入りは6月20日ごろと平年よりも遅い梅雨入りとなりましたが、今年の梅雨入りはいつなのでしょうか……。



中国地方の梅雨入り・梅雨明け時期

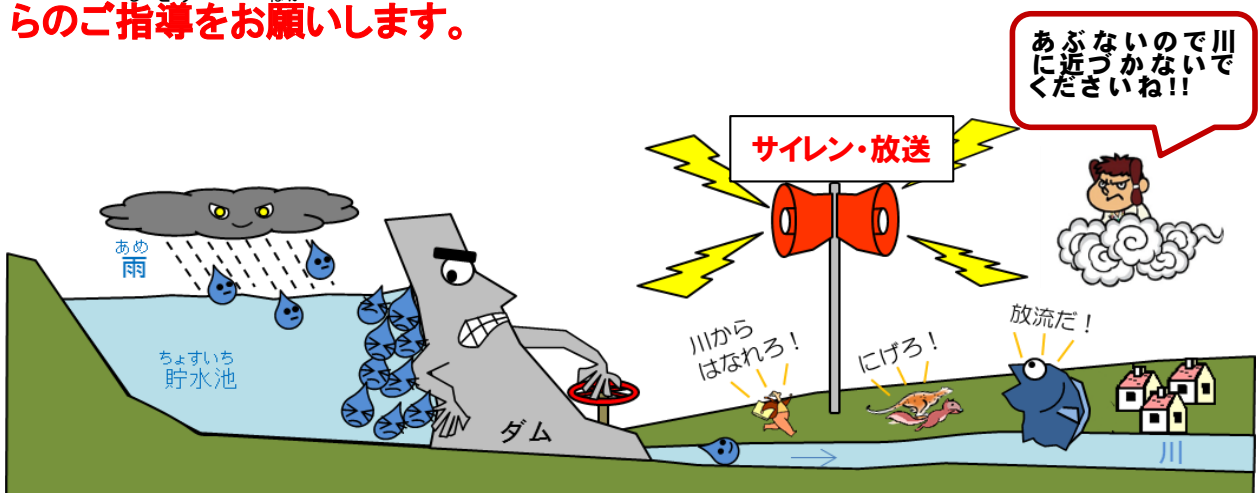
	平年	昨年
梅雨入り	6/7ごろ	6/20ごろ
梅雨明け	7/21ごろ	7/13ごろ

(気象庁HPより)

八戸ダム管理所からのお願い

八戸ダムでは、6月16日～9月30日の間を**洪水期**として、1年のうちで最も大雨や洪水が発生しやすい時期として注意しています。この時期は災害も発生しやすい時期でもあります。

大雨によっては、ダムに貯まった水を**放流**をすることがあり、放流する時には**放送**や**サイレン**を流します。放流をすると、**川の水位が急に上がり非常に危険**ですので、放送やサイレンを聞いたときには、**速やかに川からあがってください**。また、お子様には**増水時に川に近づかないように日ごろからのご指導**をお願いします。



ダム周辺施設点検の紹介

八戸ダムでは皆さんに安心して快適にダムの見学をしていただくために、毎年GW前にダム及びその周辺の点検を実施しています。

今年も4月17日に、江津市役所、江津市教育委員会、八戸地区自治会長の皆さんと一緒に点検を行いました。この点検で見つけた改善点は、毎年少しずつ改善し安全確保に努めています。



ダム天端



駐車場



ダム周辺

ダムカードの紹介

鳥根県では平成26年4月1日より、ダムのことをより知っていただくため、県の管理する9つのダムで「ダムカード」の配布を始めました。八戸ダムにおいてもカードの配布を始めたと、すでに多くの方に来訪していただいております。県内はもとより、遠くは埼玉や東京など関東地方からお見えになる方もありました。

ダムカードはダム管理所に来訪された1人につき1枚お渡ししています。配布時間は平日・土日祝日ともに9時～17時の間です。

この機会にぜひ八戸ダムにお越しください。



ダムでもらえるよ!



八戸ダム

八戸ダムからの放流量が知りたい、八戸ダム下流の水位が知りたい

そんなとき



島根県水防情報システム

をご活用ください！

はじめに

八戸ダム 放流量

で 検索



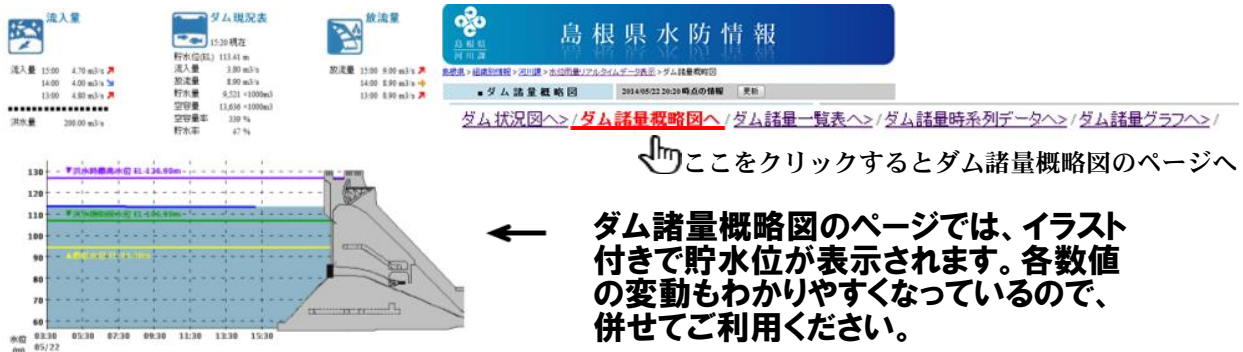
検索結果画面の一番上
"八戸ダム 島根県-ダム諸量時系列データ"をクリック

CLICK !

ダム諸量時系列データのページが表示され

項目	流域平均		貯水位	流入量	放流量		下流域	
	時間雨量	累計雨量			ダム放流量	使用水量	江尾	近原
単位	mm	mm	EL.m	m ³ /s	m ³ /s	m ³ /s	m	m
05/22 12:00	0.0	0.0	113.48	3.80	0.00	8.80	0.29	0.91
11:00	0.0	0.0	113.50	4.70	0.00	8.47	0.29	0.91
10:00	0.0	0.0	113.52	5.20	0.00	8.80	0.29	0.92
09:00	0.0	0.0	113.54	4.90	0.00	8.90	0.29	0.92
08:00	0.0	0.0	113.56	4.50	0.00	8.47	0.29	0.92
07:00	0.0	0.0	113.58	4.50	0.00	8.80	0.29	0.92
06:00	0.0	0.0	113.60	4.40	0.00	8.70	0.29	0.93
05:00	0.0	0.0	113.62	4.80	0.00	8.48	0.29	0.93
04:00	0.0	0.0	113.63	6.10	0.00	8.70	0.29	0.94
03:00	0.0	0.0	113.65	4.40	0.00	8.47	0.29	0.94
02:00	0.0	0.0	113.67	4.70	0.00	8.48	0.30	0.95

ダムの放流量、下流域(江尾、近原)の水位などの情報が時系列で表示されます。



河川・防災情報を知りたいときは下記をご活用ください！

● 島根県水防情報



観測した雨量や河川の水位、ダムの情報などを見ることができます。

島根県水防情報 詳しくは” 島根県水防情報” で検索

島根県水防情報 検索



● 島根防災メール



下記メールアドレス宛に空メールを送ると、登録用メールが届きますので、希望する配信情報を登録してください。

島根防災メール
携帯用QRコード

詳しくは“しまね防災ポータル”で検索

しまね防災ポータル 検索

メールアドレス：bousai-shimane@xpressmail.jp

● 江津防災メール



江津市のごうつ防災メールに登録すると、河川の水位、地震、気象状況に関する情報が配信されます。また、八戸ダム放流時にもメールが配信されます。

江津防災メール
携帯用QRコード

メールアドレス：bousai.gotsu-city@raiden.ktaiwork.jp

● 電話による「自動音声応答装置」

下記の電話番号に電話すると、八戸ダムの現在の状況（貯水位、流入量、放流量）を自動音声で教えてくれます。

(TEL) 0855-92-0296 (24時間対応)

編集後記

八戸ダムだより第27号を発行しました。今後もダムの仕組みや働きなど、より一層理解を深めていただきたいと思います。ご意見・ご要望などありましたらお気軽にお問い合わせください。また、ダムカードの配布も引き続き行っていますのでぜひお越しください。

【発行】 浜田県土整備事務所 八戸ダム管理所（担当：松浦）
TEL:(0855)92-1361 FAX:(0855)92-0907
浜田県土整備事務所HP:http://www.pref.shimane.lg.jp/hamada_kendo/

