

◆松江堀川他の水草等の状況について（10月3日時点）

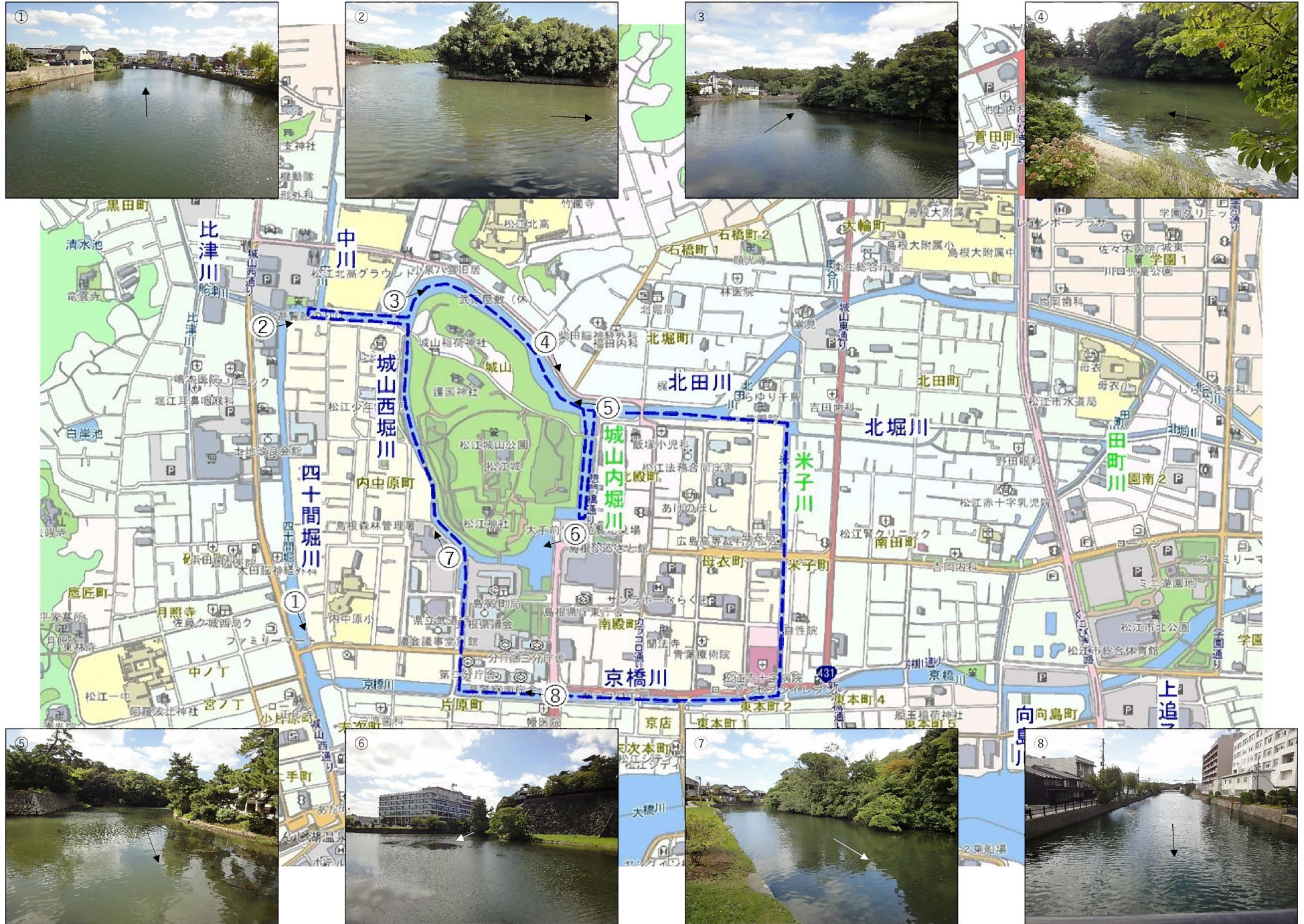
<島根県 河川課>

項目	8/21 時点	9/4 時点	9/19 時点
河川巡視における 前回との比較	最繁茂時期と比べると表層に浮いている藻・水草の量は少なくなっている。	8月21日時点と比較し、全体的に表層に浮いている藻・水草が少なくなってきた。ただし無くなってはいない	前回と比較し、藻(特にシオグサ)は減少している。しかし、護岸際には変わらず生息している。(主にツツイトモ) また、生えている種は今まで「シオグサ・ツツイトモ」が主であったが、別種(ホザキノフサモ?)が広がりつつある。 松江堀川全域でカモが確認され、藻・水草が浮いているところでエサを食べていた。
苦情	なし	なし	なし

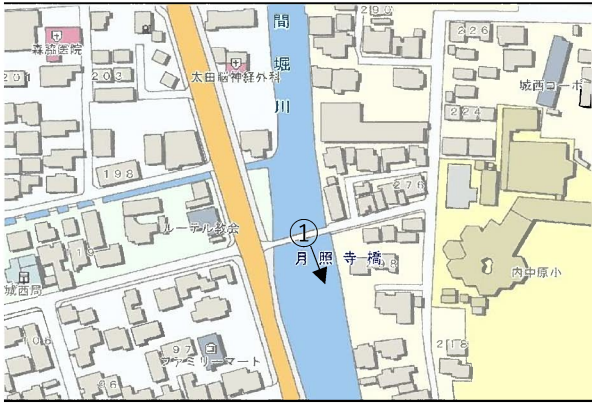
項目	10/3 時点	10/17 時点	/ 時点
河川巡視における 前回との比較	前回と比較し、大きな変化はなし。 シオグサは夏期とくらべ大きく減少している。遊覧船の航路外(護岸際)には水草・藻が変わらず繁茂している。	前回と比較し、遊覧船の航路外には繁茂しているが、量は減少している。 また、全体的に水草の色が茶色くなってきており、枯れてきたものと思われる。そのため、表面に浮いている水草は少なく、表面直下に水草がある状況である。	
苦情	なし	なし	

項目	/ 時点	/ 時点	/ 時点
河川巡視における 前回との比較			
苦情			

松江堀川 定点観測箇所(9/19時点)



定点観測箇所①



位置図



8/21 時点



9/4 時点



9/19 時点



10/3 時点



10/17 時点

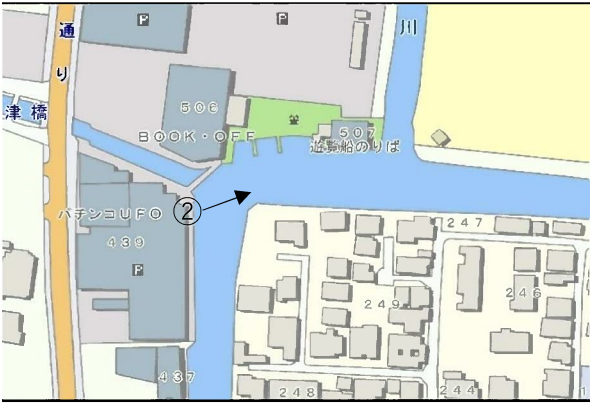


/ 時点



/ 時点

定点観測箇所②



位置図



8/21 時点




9/4 時点



9/19 時点




10/3 時点



10/17 時点



/ 時点



/ 時点

定点観測箇所③



位置図




8/21 時点




9/4 時点



9/19 時点



10/3 時点



10/17 時点



/ 時点



/ 時点

定点観測箇所④




位置図




8/21 時点



9/4 時点



9/19 時点



10/3 時点



10/17 時点

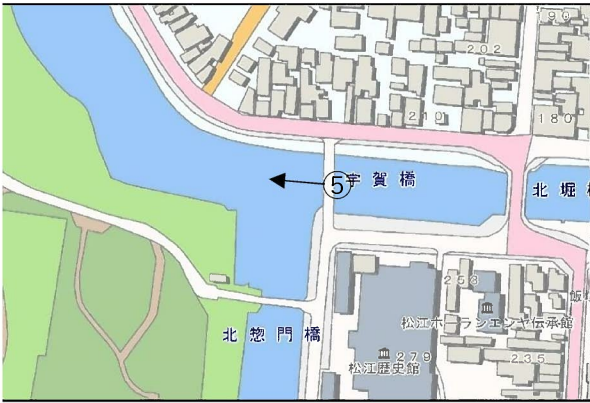


/ 時点



/ 時点

定点観測箇所⑤




位置図




8/21 時点



9/4 時点



9/19 時点



10/3 時点



10/17 時点

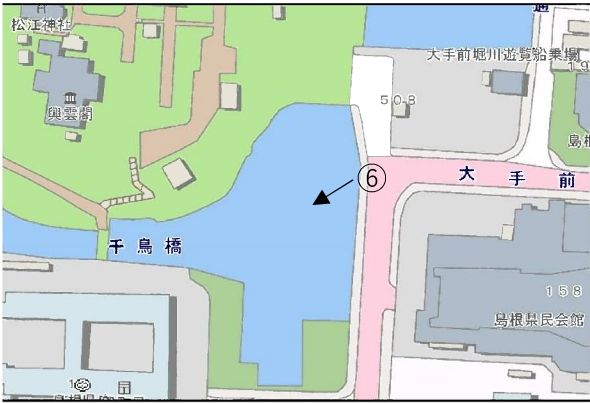


/ 時点



/ 時点

定点観測箇所⑥




位置図




8/21 時点




9/4 時点



9/19 時点



10/3 時点



10/17 時点

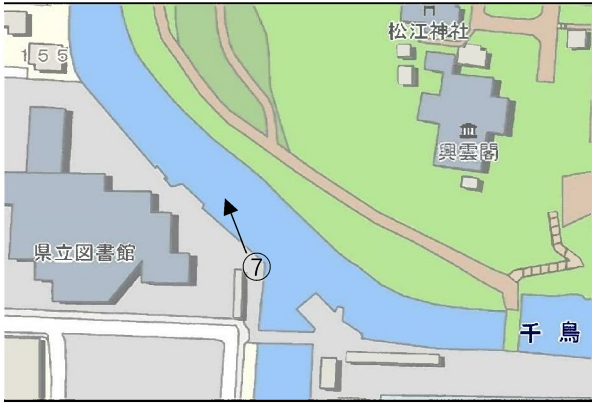


/ 時点



/ 時点

定点観測箇所⑦



位置図



8/21 時点




9/4 時点



9/19 時点



10/3 時点



10/17 時点

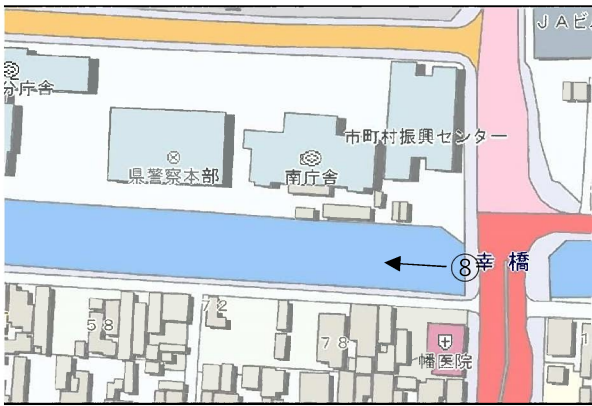


/ 時点



/ 時点

定点観測箇所⑧



位置図



8/21 時点




9/4 時点



9/19 時点



10/3 時点



10/17 時点



/ 時点



/ 時点