





# 江の川水系八戸川 洪水浸水想定区域図（家屋倒壊等氾濫想定区域（河岸侵食））



## 凡例

-  家屋倒壊等氾濫想定区域（河岸侵食）
-  河川等範囲
-  対象となる水位周知河川の区間

### 1. 説明資料

- この図は、江の川水系八戸川の水位周知区間について、家屋倒壊等をもたらすような氾濫の発生が想定される区域（家屋倒壊等氾濫想定区域）を表示した図面です。
- この家屋倒壊等氾濫想定区域は、公表時点の八戸川の河道及び洪水調節施設の整備状況を勘案して、想定し得る最大規模の降雨に伴う洪水による八戸川の河岸の侵食幅を予測したものです。
- また、家屋倒壊等氾濫想定区域は、八戸川の河岸が侵食された場合における、家屋の倒壊・流出等の危険性がある区域の目安を示すものですが、個々の家屋の構造・強度特性等の違いから、この区域の境界は厳密ではなく、あくまで目安であることに留意してください。

### 2. 基本事項等

- 作成主体 島根県
- 指定年月日 令和元年10月23日
- 対象となる水位周知河川 江の川水系八戸川  
(実施区間) 左岸：江津市桜江町市山（546-1地先）から江津市桜江町後山（江の川合流点）まで  
右岸：江津市桜江町江尾（452地先）から江津市桜江町川戸（江の川合流点）まで
- 指定の前提となる降雨 流域全体に1日の総雨量471mm  
ピーク時の1時間に82mmの降雨がある場合
- 関係市町村 江津市

