

平成 29 年度島根県地域防災計画（資料編）

島根県地域防災計画（資料編）目次

| 項 目 | 頁 | 担当機関 |
|------------------------------|-----|-----------------------------|
| 1. 災害関係一般資料 | | |
| (1) 既往気象資料 | | |
| ア 気象観測所配置図 | 1 | 松江地方気象台 |
| イ 気象観測所資料 | 2 | 松江地方気象台 |
| ウ 地域気象観測所資料 | 5 | 松江地方気象台 |
| (2) 気象等特別警報、警報及び注意報の種類及び発表基準 | 7 | 松江地方気象台 |
| (3) 過去の災害 | | |
| ア 県内で発生した大きな災害の概要 | 2 3 | 防災危機管理課 |
| イ 過去5年間の災害 | 2 6 | 防災危機管理課 |
| 2. 災害予防計画資料 | | |
| (1) 水害予防 | | |
| ア 重要水防区域及び危険な箇所総括表 | 2 8 | 河川課 |
| イ 洪水予報伝達系等図 | 2 9 | 河川課 |
| ウ 洪水予報様式 | 3 6 | 河川課 |
| エ ダム | | |
| ① 多目的ダム－県(河川課、企業局)管理 | 5 3 | 河川課、企業局施設課 |
| ② 多目的ダム－県(農地整備課)管理 | 5 4 | 農地整備課 |
| ③ 発電ダム－中国電力管理 | 5 5 | 中国電力(株) |
| ④ 小水力発電ダム－農協等管理 | 5 6 | 中国四国産業保安監督部 |
| オ 干拓堤防 | 5 7 | 農地整備課 |
| カ 農業用ため池 | 5 8 | 農地整備課 |
| キ 落石等通行危険箇所 | | |
| ① 国土交通省関係 | 6 5 | 中国地整 松江国道事務所、中国地整 浜田河川国道事務所 |
| ② 県関係 | 6 5 | 道路維持課 |
| ク 異常気象時通行規制区間及び道路通行規制基準 | | |
| ① 国土交通省関係 | 6 6 | 中国地整 松江国道事務所、中国地整 浜田河川国道事務所 |
| ② 県関係 | 6 7 | 道路維持課 |
| (2) 風害予防 | | |
| ア 海岸保全区域等 | 6 8 | 河川課、農地整備課、森林整備課 |
| イ 港湾、漁港海岸保全区域 | 6 9 | 漁港漁場整備課、港湾空港課 |
| (3) 雪害予防 | | |
| ア 雪害関係諸施設 | 7 0 | 道路維持課 |
| イ なだれ危険箇所① | 7 1 | 森林整備課 |
| ウ なだれ危険箇所② | 7 1 | 近畿中国森林管理局島根森林管理署 |
| エ なだれ危険箇所③ | 7 2 | 道路維持課 |
| オ なだれ危険箇所④ | 7 3 | 砂防課 |
| カ 鉄道関係雪害防備施設(既往施設) | 7 4 | 西日本旅客鉄道(株) |
| (4) 火災予防 | | |
| ア 消防ポンプ自動車等現有数 | 7 5 | 消防総務課 |
| イ 市町村別消防水利状況 | 7 7 | 消防総務課 |
| ウ 市町村消防用(デジタル)通信施設 | 7 8 | 消防総務課 |
| エ 準防火地域指定状況 | 7 9 | 都市計画課 |
| オ 国・県指定文化財種別件数 | 8 0 | 文化財課 |
| カ 国・県指定文化財防災施設設備状況 | 8 1 | 文化財課 |
| (5) 危険物災害予防 | | |

| 項 目 | 頁 | 担当機関 |
|----------------------------------|-----|-----------------|
| ア 危険物規制対象数 | 83 | 消防総務課 |
| イ 消防本部管内別高圧ガス関係施設数 | 84 | 消防総務課 |
| ウ 消防本部管内別液化石油ガス販売所施設数 | 84 | 消防総務課 |
| エ 消防本部管内別火薬庫数 | 84 | 消防総務課 |
| (6) 地すべり災害予防 | | |
| ア 地すべり危険箇所 | 85 | 砂防課、農地整備課、森林整備課 |
| (7) 土石流災害予防 | | |
| ア 土石流危険溪流(土木関係)・崩壊土砂流出危険地区(農林関係) | 87 | 砂防課、森林整備課 |
| イ 砂防指定地箇所数(土木関係) | 88 | 砂防課 |
| ウ 山腹崩壊危険箇所数 | 89 | 森林整備課 |
| (8) 急傾斜地崩壊災害予防 | | |
| ア 急傾斜地崩壊危険箇所数 | 90 | 砂防課 |
| (9) 土砂災害予防 | | |
| ア 土砂災害防止法に基づく土砂災害警戒区域等の指定状況 | 91 | 砂防課 |
| (10) 建築物災害予防 | | |
| ア 災害危険区域指定箇所 | 93 | 建築住宅課 |
| (11) 空港における災害予防 | | |
| ア 空港の現状 | 94 | 港湾空港課 |
| (12) 気象等観測施設 | | |
| ア 気象官署 | 95 | 松江地方気象台 |
| イ 特別地域気象観測所 | 95 | 松江地方気象台 |
| ウ 三坂山気象レーダーの性能 | 95 | 松江地方気象台 |
| エ 地域気象観測所 | 95 | 松江地方気象台 |
| オ 中国電力株式会社所管気象観測所(気象台委託のものを除く) | 96 | 中国電力(株) |
| (13) 防災資機材 | | |
| ア 現有水防資器材 | 97 | 河川課 |
| イ 水防管理団体水防倉庫並びに現有資材器具一覧表 | 99 | 河川課 |
| ウ 現有林野火災対策用資器材(県保有資器材) | 106 | 消防総務課 |
| 3. 災害応急対策資料 | | |
| (1) 動員関係 | | |
| ア 県災害動員体制 | 107 | 防災危機管理課 |
| イ 市町村職員数 | 118 | 市町村課、教育庁総務課 |
| ウ 消防職員数 | 119 | 消防総務課 |
| エ 消防団員数 | 120 | 消防総務課 |
| オ 高等学校生徒数等 | | |
| ① 市立学校(全日制) | 121 | 教育庁総務課 |
| ② 私立高校(全日制) | 121 | 総務部総務課 |
| ③ 大学 | 121 | 総務部総務課 |
| ④ 高専 | 121 | 総務部総務課 |
| ⑤ 私立専修学校 | 122 | 総務部総務課 |
| ⑥ 県立学校 | 123 | 教育庁総務課 |
| ⑦ 職業能力開発施設 | 124 | 雇用政策課 |
| (2) 通信 | | |
| ア 島根県防災行政無線局一覧表 | 125 | 消防総務課 |
| イ 地域衛星通信ネットワーク地球局一覧 | 136 | 消防総務課 |
| ウ 市町村防災無線局等整備状況 | 138 | 消防総務課 |
| エ 漁業無線局 | 139 | 水産課 |
| (3) 災害情報の収集伝達及び広報 | | |
| ア 土砂災害警戒情報関係(各ブロックにおける監視基準) | 140 | 砂防課 |
| イ 被害状況報告様式 | | |

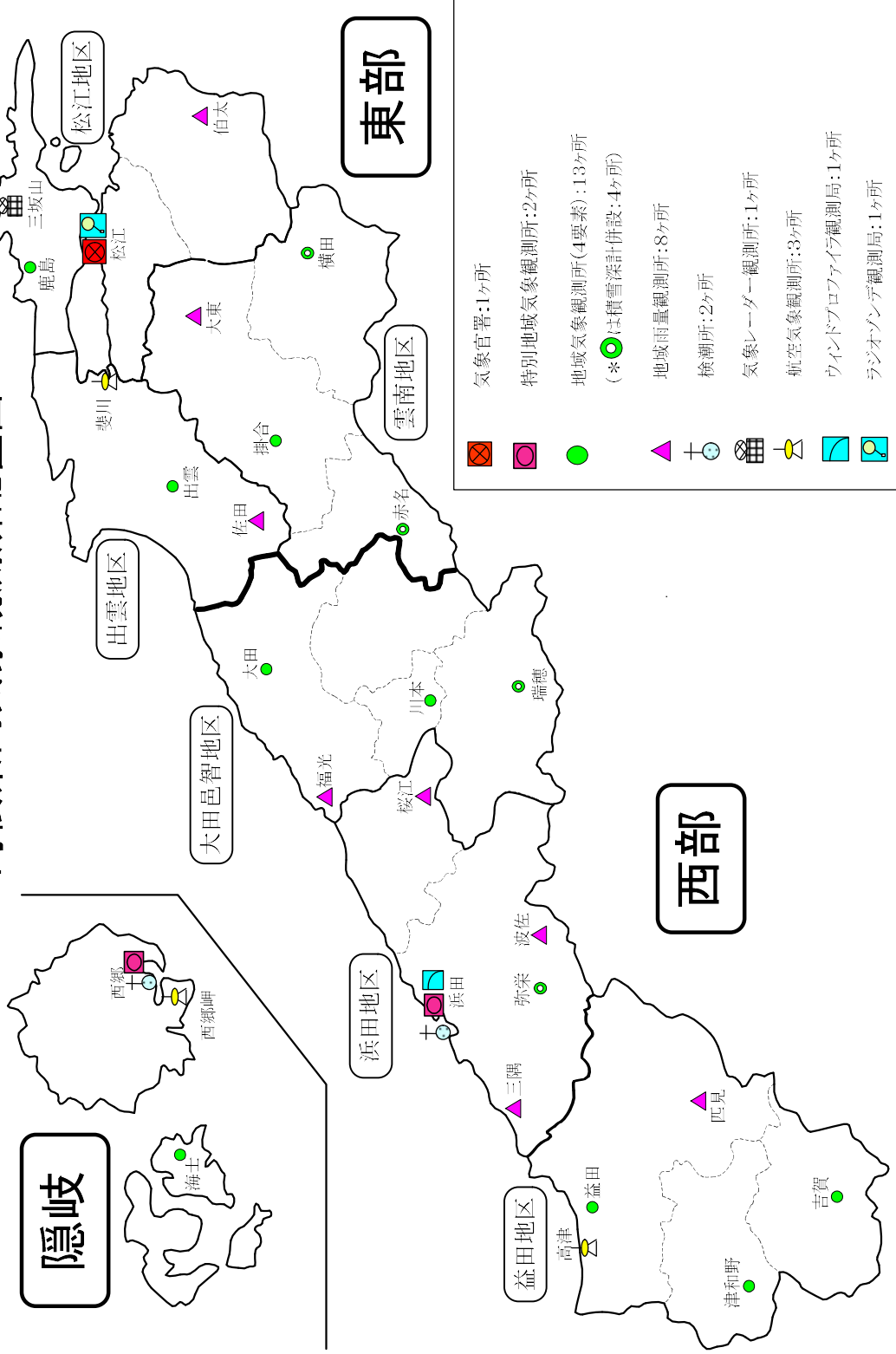
| 項 目 | 頁 | 担当機関 |
|-------------------------|-------|------------------------|
| ・ 0号 災害発生即報 | 2 2 1 | 防災危機管理課 |
| ・ 1号 被害状況速報 | 2 2 4 | 防災危機管理課 |
| ・ 3号 教育施設関係被害 | 2 2 5 | 教育庁総務課 |
| ・ 4号 福祉施設関係被害 | 2 2 9 | 健康福祉総務課 |
| ・ 6号 商工及び鉱工業その他事業関係被害 | 2 3 0 | 商工政策課 |
| ・ 8号の1 公共土木施設災害用 | 2 3 2 | 港湾空港課、砂防課、都市計画課、下水道推進課 |
| ・ 8号の1 公共土木施設災害用(土木集計表) | 2 3 3 | 砂防課 |
| ・ 8号の2 公営住宅関係被害 | 2 3 4 | 建築住宅課 |
| ・ 9号 農地、農業用施設集計表 | 2 3 5 | 農地整備課 |
| ・ 9号の4 農林水産業共同利用施設等被害 | 2 3 8 | 農産園芸課 |
| ・ 10号の1 農作物関係被害 | 2 3 9 | 農産園芸課 |
| ・ 10号の2 果樹等樹体被害 | 2 3 9 | 農産園芸課 |
| ・ 10号の3 農業用非共同利用施設被害 | 2 3 9 | 農産園芸課 |
| ・ 12号 畜産関係被害 | 2 4 0 | 畜産課 |
| ・ 13号 農業共同利用施設被害 | 2 4 1 | 農業経営課 |
| ・ 14号の1 治山関係被害 | 2 4 2 | 森林整備課 |
| ・ 15号の1 林道施設災害被害速報 | 2 4 4 | 森林整備課 |
| ・ 15号の2 山林関係(造林地等)被害 | 2 4 5 | 森林整備課 |
| ・ 15号の3 山林関係(苗木等)被害 | 2 4 6 | 森林整備課 |
| ・ 15号の4 山林関係(苗畑施設等)被害 | 2 4 6 | 森林整備課 |
| ・ 15号の5 山林関係(林産物)被害 | 2 4 7 | 森林整備課 |
| ・ 15号の6 山林関係(林産施設)被害 | 2 4 8 | 森林整備課 |
| ・ 15号の7 山林関係(林産加工施設)被害 | 2 4 9 | 森林整備課 |
| ・ 16号の1 水産施設被害 | 2 5 0 | 水産課 |
| ・ 16号の2 水産物被害 | 2 5 1 | 水産課 |
| ・ 16号の3 災害速報(漁港) | 2 5 2 | 漁港漁場整備課 |
| ・ 17号 医療関係施設被害 | 2 5 3 | 医療政策課 |
| ・ 18号 水道関係被害 | 2 5 4 | 薬事衛生課 |
| ・ 19号の1 災害廃棄物関係被害 | 2 5 5 | 廃棄物対策課 |
| ・ 19号の2 一般廃棄物処理場関係被害 | 2 5 5 | 廃棄物対策課 |
| ・ 19号の3 産業廃棄物処理場関係被害 | 2 5 5 | 廃棄物対策課 |
| ・ 20号 火葬場施設被害 | 2 5 6 | 薬事衛生課 |
| ・ 21号 企業局関係被害 | 2 5 7 | 企業局施設課 |
| ・ 22号 自然公園事業関係被害 | 2 6 1 | 自然環境課 |
| ・ 23号 公有財産関係被害 | 2 6 2 | 管財課 |
| ・ 消防庁報告様式 | 2 6 3 | 防災危機管理課 |
| ウ 防災ヘリコプター要請様式 | 2 6 7 | 消防総務課 |
| (4) 災害救助 | | |
| ア 市町村別避難所数 | 2 7 5 | 防災危機管理課 |
| イ 都市公園一覧表 | 2 7 6 | 都市計画課 |
| ウ 市町村別小中学校給食施設 | 2 7 7 | 保健体育課 |
| エ 防災備蓄物資一覧 | 2 7 8 | 防災危機管理課 |
| オ 県内製パン業者 | 2 7 9 | 薬事衛生課 |
| カ 給水車・給水機材等整備状況 | 2 8 1 | 薬事衛生課 |
| キ 病院 | 2 8 2 | 医療政策課 |
| ク 救護班等 | | |
| ・ 日赤島根県支部救護班 | 2 8 4 | 日本赤十字社島根県支部 |

| 項 目 | 頁 | 担当機関 |
|-----------------------------|-----|---------------------------------|
| ・災害拠点病院救護班 | 284 | 医療政策課 |
| ・島根県医師会協力救護班 | 284 | 島根県医師会 |
| ケ 備蓄薬品の在庫場所、品名 | 285 | 薬事衛生課 |
| コ 防疫薬剤等取扱業者 | 285 | 薬事衛生課 |
| サ 衛生資材(消石灰)取扱業者 | 285 | 薬事衛生課 |
| シ 日赤救護班常備資器材 | 286 | 日本赤十字社島根県支部 |
| (5) 航空機の災害派遣 | | |
| ア 飛行場外離着陸場許可状況 | 288 | 消防総務課 |
| 別紙 島根県内全場外離着陸場一覧表 | 289 | 消防総務課 |
| イ 県警察本部航空機(ちどり)飛行場外離着陸場一覧表 | 292 | 警察本部警備第二課 |
| ウ 自衛隊航空機の性能 | 293 | 陸上自衛隊出雲駐屯地 |
| エ 海上保安庁所属航空機の性能 | 293 | 第八管区海上保安本部境海上保安部、浜田海上保安部、美保航空基地 |
| オ 県警察本部所属航空機の性能 | 293 | 警察本部警備第二課 |
| カ 県防災航空隊所属航空機の性能 | 293 | 消防総務課 |
| (6) 輸送 | | |
| ア 一般乗合旅客自動車運送事業者 | 294 | 中国運輸局 島根運輸支局 |
| イ 一般貸切旅客自動車運送事業者 | 295 | 中国運輸局 島根運輸支局 |
| ウ 一般乗用旅客運送事業 | 296 | 中国運輸局 島根運輸支局 |
| エ 一般乗用旅客自動車運送事業者(福祉輸送限定事業者) | 298 | 中国運輸局 島根運輸支局 |
| オ 一般貨物自動車運送事業者 | 299 | 中国運輸局 島根運輸支局 |
| カ 旅客船業者 | 306 | 中国運輸局 島根運輸支局 |
| キ 貨物船業者 | 306 | 中国運輸局 島根運輸支局 |
| ク その他船舶所有者 | 307 | 中国運輸局 島根運輸支局、中国地整 境港湾・空港整備事務所 |
| ケ 市町村別漁船隻数(20t以上) | 308 | 中国運輸局 島根運輸支局 |
| (7) 危険物の保安 | | |
| ア LPガス貯蔵設備(タンク) | 309 | 消防総務課 |
| イ オートガススタンド | 310 | 消防総務課 |
| ウ LPガス消費プラント | 311 | 消防総務課 |
| エ 都市ガス施設 | 312 | 中国四国産業保安監督部 |
| (8) 電力、水道等 | | |
| ア 中国電力株式会社事業所 | 313 | 中国電力(株) |
| イ 発電所 | 315 | 中国四国産業保安監督部、中国電力(株)、企業局施設課 |
| ウ 変電所 | 316 | 中国電力(株) |
| エ 上水道 | 317 | 薬事衛生課 |
| オ 簡易水道 | 318 | 薬事衛生課 |
| カ 専用水道 | 319 | 薬事衛生課 |
| キ 公共下水道計画 | 320 | 下水道推進課 |
| (9) 廃棄物処理施設 | | |
| ア し尿処理施設 | 321 | 廃棄物対策課 |
| イ ごみ処理施設 | 322 | 廃棄物対策課 |
| ウ 清掃運搬車(業者所有分) | 323 | 廃棄物対策課 |
| (10) たん水、堆積土砂、その他障害物件の排除 | | |
| ア 建設機械(県所有分) | 324 | 道路維持課 |
| (11) その他の応急対策 | | |
| ア 主な農薬取り扱い業者一覧 | 325 | 農産園芸課 |

| 項 目 | 頁 | 担当機関 |
|-----------------------------------|-------|---------|
| イ 家畜伝染病調査班 | 3 2 5 | 畜産課 |
| ウ 主な家畜防疫用薬剤取り扱い業者 | 3 2 5 | 畜産課 |
| エ リ病患畜の収容施設 | 3 2 5 | 畜産課 |
| オ 主な家畜飼料取り扱い事業所一覧 | 3 2 6 | 畜産課 |
| (12) 流出油等事故情報の収集伝達系統 | | |
| ア 山陰沖排出油等防除協議会ルート | 3 2 7 | 防災危機管理課 |
| イ 石見地区排出油等防除協議会ルート | 3 2 8 | 防災危機管理課 |
| 4. 災害復旧計画資料 | | |
| (1) 公共土木施設災害復旧事業計画 | | |
| ア 河川等災害復旧事業計画 | 3 2 9 | 砂防課 |
| イ 港湾災害復旧事業計画 | 3 3 0 | 港湾空港課 |
| ウ 漁港災害復旧事業計画 | 3 3 1 | 漁港漁場整備課 |
| (2) 農林水産業施設災害復旧事業計画 | | |
| ア 農地 | 3 3 2 | 農地整備課 |
| イ 農業用施設 | 3 3 2 | 農地整備課 |
| ウ 海岸及び地すべり防止施設 | 3 3 2 | 農地整備課 |
| エ 林道 | 3 3 2 | 森林整備課 |
| 〈附属資料〉 | | |
| 島根県防災会議委員構成機関等 | 1 | 防災危機管理課 |
| 島根県防災会議幹事構成機関 | 3 | 防災危機管理課 |
| 防災関係機関及び連絡窓口 | 4 | 防災危機管理課 |
| 島根県防災会議条例 | 8 | 防災危機管理課 |
| 島根県防災会議運営要綱 | 1 0 | 防災危機管理課 |
| 島根県災害対策本部条例 | 1 3 | 防災危機管理課 |
| 島根県災害対策本部規程 | 1 5 | 防災危機管理課 |
| 島根県災害警戒本部規程 | 5 3 | 防災危機管理課 |
| 災害に伴う応急措置の業務に従事した者に対する損害補償に関する条例 | 5 6 | 防災危機管理課 |
| 島根県雪害対策実施要領 | 5 7 | 防災危機管理課 |
| 島根県防災ヘリコプター運航管理要綱 | 6 4 | 消防総務課 |
| 島根県防災ヘリコプター緊急運航要領 | 6 9 | 消防総務課 |
| 島根県防災ヘリコプター緊急運航基準 | 7 0 | 消防総務課 |
| 島根県防災ヘリコプター応援協定 | 7 1 | 消防総務課 |
| 中国 5 県災害等発生時の広域支援に関する協定 | 7 3 | 防災危機管理課 |
| 中国・四国地方の災害等発生時の広域支援に関する協定 | 7 5 | 防災危機管理課 |
| 関西広域連合と中国地方知事会との災害時の相互応援に関する協定 | 7 7 | 防災危機管理課 |
| 災害時の相互応援に関する協定書〈県内市町村〉 | 8 0 | 防災危機管理課 |
| 全国都道府県における災害時等の広域応援に関する協定 | 8 2 | 防災危機管理課 |
| 島根県下市町村及び消防にかかる一部事務組合の相互協定に関する協定書 | 8 8 | 消防総務課 |
| 中国地方における災害時の支援に関する申し合わせ(土木関係) | 9 0 | 防災危機管理課 |
| 洪水の際における島根県と広島県との水防事務に関する協定書 | 9 4 | 防災危機管理課 |
| 災害時協力協定一覧 | 9 6 | 防災危機管理課 |
| (別紙)災害時等における食糧等の調達に関する協定 締結業者一覧 | 9 7 | 防災危機管理課 |
| 島根県避難勧告等情報伝達連絡会規約 | 9 8 | 防災危機管理課 |
| 避難勧告等情報伝達に関する申し合わせ | 9 9 | 防災危機管理課 |
| 島根県災害時等救援物資供給マニュアル | 1 0 2 | 防災危機管理課 |
| 災害救助法に基づく救助業務委託契約書(日赤島根県支部) | 1 0 6 | 防災危機管理課 |
| 島根県防災ヘリコプター映像情報の提供に関する協定書 | 1 0 8 | 消防総務課 |
| 空中消火基地適地選定要件 | 1 1 2 | 消防総務課 |

(1) 既往気象資料
了 気象観測所配置図

島根県内気象観測所配置図



平成28年9月28日現在

イ 気象観測所資料
A 平均気温(°C)

| 年 | 松江地方気象台 | | | | | | | | | | | | |
|-------|---------|-----|-----|------|------|------|------|------|------|------|------|-----|------|
| | 1月 | 2月 | 3月 | 4月 | 5月 | 6月 | 7月 | 8月 | 9月 | 10月 | 11月 | 12月 | 年の値 |
| 2006 | 4.1 | 4.7 | 7.0 | 12.0 | 17.4 | 21.4 | 24.9 | 28.3 | 21.8 | 18.4 | 12.7 | 7.0 | 15.0 |
| 2007 | 5.4 | 6.9 | 8.4 | 12.8 | 18.2 | 21.9 | 23.6 | 28.3 | 24.9 | 18.1 | 11.8 | 8.1 | 15.7 |
| 2008 | 4.5 | 3.2 | 8.4 | 13.1 | 17.5 | 20.6 | 27.3 | 26.7 | 23.1 | 18.1 | 11.7 | 7.4 | 15.1 |
| 2009 | 3.9 | 6.8 | 8.6 | 13.4 | 17.7 | 21.6 | 24.7 | 25.2 | 22.0 | 17.1 | 11.7 | 7.1 | 15.0 |
| 2010 | 4.8 | 6.2 | 8.0 | 11.5 | 16.9 | 22.0 | 26.4 | 29.3 | 24.9 | 18.0 | 11.0 | 6.9 | 15.5 |
| 2011 | 2.0 | 5.3 | 6.0 | 11.9 | 17.8 | 22.8 | 26.3 | 27.2 | 23.2 | 17.6 | 14.1 | 6.2 | 15.0 |
| 2012 | 4.1 | 3.1 | 7.6 | 13.9 | 17.6 | 21.5 | 26.7 | 28.7 | 24.0 | 17.2 | 11.2 | 5.0 | 15.1 |
| 2013 | 3.5 | 4.9 | 9.4 | 11.9 | 18.0 | 22.8 | 27.5 | 28.2 | 22.9 | 18.6 | 11.3 | 6.1 | 15.4 |
| 2014 | 4.6 | 4.7 | 8.5 | 13.0 | 18.5 | 22.1 | 25.9 | 25.3 | 22.1 | 17.0 | 12.4 | 5.2 | 14.9 |
| 2015 | 5.1 | 5.4 | 8.3 | 13.8 | 19.4 | 21.5 | 25.5 | 26.1 | 21.4 | 16.8 | 13.3 | 8.2 | 15.4 |
| 10年平均 | 4.2 | 5.1 | 8.0 | 12.7 | 17.9 | 21.8 | 25.9 | 27.3 | 23.0 | 17.7 | 12.1 | 6.7 | 15.2 |

| 年 | 浜田特別地域気象観測所 | | | | | | | | | | | | |
|-------|-------------|-----|------|------|------|------|------|------|------|------|------|-----|------|
| | 1月 | 2月 | 3月 | 4月 | 5月 | 6月 | 7月 | 8月 | 9月 | 10月 | 11月 | 12月 | 年の値 |
| 2006 | 5.8 | 6.4 | 8.2 | 12.8 | 17.4 | 21.2 | 25.0 | 27.7 | 21.4 | 18.4 | 13.6 | 8.5 | 15.5 |
| 2007 | 6.9 | 8.3 | 9.6 | 13.2 | 18.5 | 21.7 | 23.8 | 27.8 | 24.9 | 18.6 | 12.8 | 9.5 | 16.3 |
| 2008 | 6.2 | 5.2 | 9.0 | 13.2 | 17.3 | 20.6 | 27.0 | 26.5 | 23.1 | 18.5 | 12.7 | 9.1 | 15.7 |
| 2009 | 5.7 | 8.2 | 9.7 | 13.6 | 17.7 | 21.5 | 24.9 | 25.4 | 22.0 | 17.7 | 12.7 | 8.3 | 15.6 |
| 2010 | 6.3 | 7.3 | 8.9 | 11.9 | 17.2 | 21.8 | 26.2 | 29.0 | 24.9 | 18.2 | 12.5 | 8.3 | 16.0 |
| 2011 | 3.6 | 6.6 | 7.2 | 12.7 | 17.8 | 22.5 | 26.0 | 27.1 | 23.1 | 17.8 | 15.0 | 8.0 | 15.6 |
| 2012 | 5.4 | 4.4 | 8.6 | 14.4 | 17.6 | 21.2 | 26.3 | 28.3 | 23.6 | 17.3 | 12.2 | 6.3 | 15.5 |
| 2013 | 5.2 | 6.0 | 10.2 | 12.6 | 17.7 | 22.2 | 27.5 | 27.9 | 22.8 | 18.8 | 12.8 | 7.8 | 16.0 |
| 2014 | 6.6 | 5.6 | 9.4 | 13.0 | 18.4 | 21.5 | 25.4 | 25.2 | 21.8 | 17.2 | 13.3 | 6.7 | 15.3 |
| 2015 | 6.7 | 6.4 | 9.0 | 14.0 | 18.5 | 20.9 | 24.9 | 25.5 | 21.3 | 17.1 | 14.3 | 9.5 | 15.7 |
| 10年平均 | 5.8 | 6.4 | 9.0 | 13.1 | 17.8 | 21.5 | 25.7 | 27.0 | 22.9 | 18.0 | 13.2 | 8.2 | 15.7 |

| 年 | 西郷特別地域気象観測所 | | | | | | | | | | | | |
|-------|-------------|-----|-----|------|------|------|------|------|------|------|------|-----|------|
| | 1月 | 2月 | 3月 | 4月 | 5月 | 6月 | 7月 | 8月 | 9月 | 10月 | 11月 | 12月 | 年の値 |
| 2006 | 3.3 | 4.5 | 6.5 | 11.0 | 16.3 | 20.0 | 23.5 | 27.0 | 21.6 | 17.6 | 12.8 | 7.6 | 14.3 |
| 2007 | 5.3 | 6.7 | 7.6 | 11.5 | 17.2 | 20.8 | 22.6 | 27.0 | 24.2 | 17.4 | 11.8 | 8.3 | 15.0 |
| 2008 | 4.5 | 3.5 | 8.1 | 12.5 | 16.6 | 19.5 | 26.3 | 25.9 | 22.5 | 17.6 | 12.1 | 7.8 | 14.7 |
| 2009 | 4.7 | 6.3 | 7.6 | 12.5 | 17.0 | 20.7 | 23.5 | 24.1 | 21.4 | 17.0 | 11.9 | 7.2 | 14.5 |
| 2010 | 4.5 | 5.1 | 7.0 | 10.4 | 16.0 | 20.6 | 25.4 | 28.3 | 23.7 | 17.8 | 10.8 | 7.1 | 14.7 |
| 2011 | 2.1 | 5.0 | 5.2 | 11.0 | 16.1 | 21.1 | 25.2 | 26.3 | 22.4 | 16.9 | 13.7 | 5.9 | 14.2 |
| 2012 | 3.4 | 2.3 | 6.7 | 12.2 | 15.9 | 19.9 | 25.1 | 27.8 | 23.5 | 16.6 | 11.1 | 5.0 | 14.1 |
| 2013 | 3.3 | 3.6 | 8.2 | 10.8 | 16.3 | 21.4 | 26.5 | 27.2 | 22.3 | 18.6 | 11.2 | 6.4 | 14.7 |
| 2014 | 4.6 | 4.1 | 7.6 | 11.7 | 17.2 | 20.9 | 24.8 | 24.4 | 21.0 | 16.3 | 12.2 | 5.2 | 14.2 |
| 2015 | 5.0 | 4.9 | 7.5 | 12.6 | 17.7 | 20.3 | 24.1 | 25.1 | 21.0 | 16.6 | 13.4 | 8.2 | 14.7 |
| 10年平均 | 4.1 | 4.6 | 7.2 | 11.6 | 16.6 | 20.5 | 24.7 | 26.3 | 22.4 | 17.2 | 12.1 | 6.9 | 14.5 |

記号の説明

(値):統計値を求める対象となる資料の一部が許容する範囲内でかけてる場合(準正常値)

浜田特別地域気象観測所:2007年10月に浜田測候所から移行

西郷特別地域気象観測所:2008年10月に西郷測候所から移行

B 降水量(mm)

松江地方気象台

| 年 | 1月 | 2月 | 3月 | 4月 | 5月 | 6月 | 7月 | 8月 | 9月 | 10月 | 11月 | 12月 | 年の値 |
|-------|-------|-------|-------|-------|-------|-------|-------|-------|-------|-------|-------|-------|--------|
| 2006 | 107.5 | 126.5 | 175.0 | 124.5 | 188.0 | 145.0 | 562.0 | 22.5 | 98.5 | 94.5 | 138.5 | 103.0 | 1885.5 |
| 2007 | 132.5 | 86.0 | 107.0 | 49.5 | 85.5 | 188.0 | 308.5 | 205.0 | 91.5 | 119.0 | 35.0 | 138.5 | 1492.0 |
| 2008 | 150.0 | 165.5 | 149.5 | 140.5 | 124.5 | 209.5 | 39.5 | 104.5 | 63.5 | 48.0 | 127.5 | 155.0 | 1477.5 |
| 2009 | 243.0 | 101.0 | 91.0 | 127.0 | 47.5 | 218.0 | 318.0 | 45.0 | 56.5 | 89.0 | 180.5 | 98.5 | 1615.0 |
| 2010 | 103.5 | 137.5 | 188.0 | 163.0 | 151.5 | 100.5 | 286.0 | 68.5 | 123.5 | 170.0 | 95.5 | 269.5 | 1857.0 |
| 2011 | 183.0 | 109.0 | 114.0 | 105.5 | 375.5 | 141.0 | 238.5 | 75.0 | 282.0 | 74.5 | 63.5 | 214.0 | 1975.5 |
| 2012 | 171.5 | 96.0 | 172.0 | 78.5 | 64.5 | 109.0 | 155.0 | 147.0 | 197.5 | 83.5 | 144.5 | 142.5 | 1561.5 |
| 2013 | 102.5 | 77.0 | 69.5 | 154.0 | 51.5 | 178.0 | 262.0 | 248.5 | 262.0 | 280.5 | 148.0 | 201.5 | 2035.0 |
| 2014 | 209.5 | 108.0 | 187.0 | 82.5 | 68.0 | 118.5 | 155.5 | 294.5 | 51.0 | 251.5 | 128.0 | 164.5 | 1818.5 |
| 2015 | 173.0 | 84.5 | 111.5 | 184.5 | 65.0 | 154.0 | 133.5 | 106.0 | 231.0 | 56.5 | 227.0 | 179.5 | 1706.0 |
| 10年平均 | 157.6 | 109.1 | 136.5 | 121.0 | 122.2 | 156.2 | 245.9 | 131.7 | 145.7 | 126.7 | 128.8 | 161.3 | 1742.4 |

浜田特別地域気象観測所

| 年 | 1月 | 2月 | 3月 | 4月 | 5月 | 6月 | 7月 | 8月 | 9月 | 10月 | 11月 | 12月 | 年の値 |
|-------|-------|-------|-------|-------|-------|-------|-------|-------|-------|-------|-------|-------|--------|
| 2006 | 97.5 | 75.0 | 131.5 | 157.0 | 188.5 | 165.0 | 452.5 | 23.5 | 119.0 | 61.0 | 112.0 | 84.0 | 1666.5 |
| 2007 | 99.0 | 72.0 | 55.5 | 36.5 | 134.0 | 131.0 | 369.5 | 202.0 | 82.5 | 105.5 | 63.5 | 109.0 | 1460.0 |
| 2008 | 85.0 | 106.0 | 168.5 | 135.0 | 160.5 | 128.0 | 50.5 | 241.5 | 191.0 | 55.5 | 100.0 | 167.0 | 1588.5 |
| 2009 | 124.5 | 109.5 | 77.5 | 109.0 | 35.5 | 276.5 | 358.0 | 41.5 | 86.5 | 70.5 | 232.5 | 87.5 | 1609.0 |
| 2010 | 58.0 | 101.5 | 198.0 | 196.0 | 74.5 | 207.5 | 291.5 | 32.5 | 89.0 | 76.5 | 40.5 | 146.5 | 1512.0 |
| 2011 | 78.5 | 95.0 | 66.5 | 97.5 | 292.5 | 130.5 | 139.5 | 102.0 | 244.5 | 112.5 | 85.0 | 127.5 | 1571.5 |
| 2012 | 84.0 | 82.5 | 135.5 | 64.5 | 75.0 | 123.0 | 215.0 | 55.0 | 168.0 | 84.5 | 123.0 | 139.5 | 1349.5 |
| 2013 | 59.5 | 83.5 | 76.5 | 101.5 | 50.0 | 302.0 | 276.0 | 558.5 | 156.0 | 250.0 | 97.0 | 124.0 | 2134.5 |
| 2014 | 134.0 | 76.0 | 141.0 | 68.0 | 97.0 | 96.0 | 209.0 | 286.5 | 77.0 | 156.5 | 110.0 | 175.5 | 1626.5 |
| 2015 | 98.5 | 41.0 | 94.0 | 182.0 | 92.5 | 128.5 | 164.5 | 170.5 | 198.5 | 43.5 | 201.5 | 153.0 | 1568.0 |
| 10年平均 | 91.9 | 84.2 | 114.5 | 114.7 | 120.0 | 168.8 | 252.6 | 171.4 | 141.2 | 101.6 | 116.5 | 131.4 | 1608.6 |

西郷特別地域気象観測所

| 年 | 1月 | 2月 | 3月 | 4月 | 5月 | 6月 | 7月 | 8月 | 9月 | 10月 | 11月 | 12月 | 年の値 |
|-------|-------|-------|-------|-------|-------|-------|-------|-------|-------|-------|-------|-------|--------|
| 2006 | 105.5 | 123.5 | 137.5 | 144.0 | 278.5 | 59.5 | 556.5 | 19.0 | 111.0 | 48.5 | 206.5 | 120.5 | 1910.5 |
| 2007 | 140.5 | 62.0 | 141.5 | 36.0 | 140.5 | 300.0 | 197.5 | 358.5 | 35.0 | 243.5 | 73.0 | 138.5 | 1866.5 |
| 2008 | 145.0 | 134.0 | 72.0 | 183.0 | 128.5 | 109.0 | 48.5 | 111.0 | 225.5 | 83.5 | 104.5 | 137.5 | 1482.0 |
| 2009 | 171.0 | 90.5 | 98.0 | 72.5 | 89.0 | 138.5 | 283.5 | 134.5 | 50.5 | 87.0 | 187.0 | 125.0 | 1527.0 |
| 2010 | 145.5 | 117.5 | 168.0 | 146.0 | 173.5 | 69.5 | 356.5 | 56.0 | 403.0 | 114.0 | 83.5 | 232.5 | 2065.5 |
| 2011 | 206.5 | 77.0 | 120.0 | 149.5 | 261.5 | 65.0 | 88.0 | 143.5 | 397.0 | 89.5 | 116.5 | 209.0 | 1923.0 |
| 2012 | 208.0 | 112.0 | 171.5 | 96.5 | 64.5 | 158.5 | 237.0 | 56.0 | 160.0 | 107.5 | 156.0 | 156.5 | 1684.0 |
| 2013 | 113.0 | 69.0 | 87.5 | 156.5 | 87.5 | 182.5 | 140.5 | 150.0 | 337.0 | 147.0 | 144.0 | 148.5 | 1763.0 |
| 2014 | 178.5 | 67.5 | 199.0 | 63.5 | 103.5 | 25.0 | 158.0 | 359.5 | 60.0 | 252.5 | 81.5 | 166.5 | 1715.0 |
| 2015 | 175.5 | 72.5 | 122.0 | 178.0 | 56.0 | 180.5 | 77.0 | 134.0 | 181.5 | 87.0 | 218.5 | 181.0 | 1663.5 |
| 10年平均 | 158.9 | 92.6 | 131.7 | 122.6 | 138.3 | 128.8 | 214.3 | 152.2 | 196.1 | 126.0 | 137.1 | 161.6 | 1760.0 |

記号の説明

(値):統計値を求める対象となる資料の一部が許容する範囲内でかかっている場合(準正常値)

浜田特別地域気象観測所:2007年10月に浜田測候所から移行

西郷特別地域気象観測所:2008年10月に西郷測候所から移行

C 極値表
最高気温(°C)

| | 1月 | | 2月 | | 3月 | | 4月 | | 5月 | | 6月 | | 7月 | | 8月 | | 9月 | | 10月 | | 11月 | | 12月 | |
|----|------------|------------|------------|------------|------------|------------|------------|------------|------------|------------|------------|------------|------------|------------|------------|------------|------------|------------|------------|------------|------------|------------|------------|------------|
| | 極値 起年月日 | 極値 起年月日 | 極値 起年月日 | 極値 起年月日 | 極値 起年月日 | 極値 起年月日 | 極値 起年月日 | 極値 起年月日 | 極値 起年月日 | 極値 起年月日 | 極値 起年月日 | 極値 起年月日 | 極値 起年月日 | 極値 起年月日 | 極値 起年月日 | 極値 起年月日 | 極値 起年月日 | 極値 起年月日 | 極値 起年月日 | 極値 起年月日 | 極値 起年月日 | 極値 起年月日 | 極値 起年月日 | 極値 起年月日 |
| 松江 | 20.6 | 24.7 | 26.4 | 30.7 | 31.9 | 34.4 | 37.0 | 38.5 | 36.1 | 32.1 | 26.8 | 22.6 | 20.6 | 19.4 | 19.4 | 20.5 | 20.5 | 20.5 | 20.5 | 20.5 | 20.5 | 20.5 | 20.5 | 20.5 |
| 浜田 | 23.3 | 25.5 | 26.8 | 30.4 | 30.8 | 33.9 | 36.9 | 37.8 | 36.5 | 32.4 | 27.9 | 24.4 | 19.6 | 19.6 | 19.6 | 19.6 | 19.6 | 19.6 | 19.6 | 19.6 | 19.6 | 19.6 | 19.6 | 19.6 |
| 西郷 | 17.2 | 20.1 | 22.5 | 26.6 | 30.3 | 31.6 | 35.3 | 35.8 | 33.9 | 30.0 | 24.1 | 20.1 | 19.7 | 19.4 | 19.4 | 19.4 | 19.4 | 19.4 | 19.4 | 19.4 | 19.4 | 19.4 | 19.4 | 19.4 |

最低気温(°C)

| | 1月 | | 2月 | | 3月 | | 4月 | | 5月 | | 6月 | | 7月 | | 8月 | | 9月 | | 10月 | | 11月 | | 12月 | |
|----|------------|------------|------------|------------|------------|------------|------------|------------|------------|------------|------------|------------|------------|------------|------------|------------|------------|------------|------------|------------|------------|------------|------------|------------|
| | 極値 起年月日 | 極値 起年月日 | 極値 起年月日 | 極値 起年月日 | 極値 起年月日 | 極値 起年月日 | 極値 起年月日 | 極値 起年月日 | 極値 起年月日 | 極値 起年月日 | 極値 起年月日 | 極値 起年月日 | 極値 起年月日 | 極値 起年月日 | 極値 起年月日 | 極値 起年月日 | 極値 起年月日 | 極値 起年月日 | 極値 起年月日 | 極値 起年月日 | 極値 起年月日 | 極値 起年月日 | 極値 起年月日 | 極値 起年月日 |
| 松江 | -6.9 | -8.7 | -4.7 | -2.1 | 2.4 | 7.8 | 12.9 | 15.3 | 7.9 | 1.6 | -2.4 | -7.5 | 19.7 | 19.7 | 19.7 | 19.7 | 19.7 | 19.7 | 19.7 | 19.7 | 19.7 | 19.7 | 19.7 | 19.7 |
| 浜田 | -6.8 | -7.6 | -4.3 | -0.9 | 1.4 | 5.9 | 11.0 | 14.6 | 8.4 | 3.8 | -0.3 | -4.9 | 19.3 | 19.3 | 19.3 | 19.3 | 19.3 | 19.3 | 19.3 | 19.3 | 19.3 | 19.3 | 19.3 | 19.3 |
| 西郷 | -6.7 | -8.9 | -6.7 | -3.2 | 1.4 | 6.8 | 11.5 | 13.5 | 7.3 | 2.8 | -1.8 | -4.5 | 19.4 | 19.4 | 19.4 | 19.4 | 19.4 | 19.4 | 19.4 | 19.4 | 19.4 | 19.4 | 19.4 | 19.4 |

最大風速(m/s)

| | 1月 | | 2月 | | 3月 | | 4月 | | 5月 | | 6月 | | 7月 | | 8月 | | 9月 | | 10月 | | 11月 | | 12月 | |
|----|------------|------------|------------|------------|------------|------------|------------|------------|------------|------------|------------|------------|------------|------------|------------|------------|------------|------------|------------|------------|------------|------------|------------|------------|
| | 極値 起年月日 | 極値 起年月日 | 極値 起年月日 | 極値 起年月日 | 極値 起年月日 | 極値 起年月日 | 極値 起年月日 | 極値 起年月日 | 極値 起年月日 | 極値 起年月日 | 極値 起年月日 | 極値 起年月日 | 極値 起年月日 | 極値 起年月日 | 極値 起年月日 | 極値 起年月日 | 極値 起年月日 | 極値 起年月日 | 極値 起年月日 | 極値 起年月日 | 極値 起年月日 | 極値 起年月日 | 極値 起年月日 | 極値 起年月日 |
| 松江 | WSW 20.7 | W 18.7 | WSW 23.2 | WSW 22.2 | WSW 20.5 | NE 20.4 | W 18.3 | W 24.5 | W 28.5 | NE 26.5 | W 19.0 | W 21.9 | 19.5 | 19.5 | 19.5 | 19.5 | 19.5 | 19.5 | 19.5 | 19.5 | 19.5 | 19.5 | 19.5 | 19.5 |
| 浜田 | WSW 29.2 | SSW 25.6 | SSW 29.6 | SW 27.4 | SW 24.7 | SW 25.1 | SW 26.7 | S 27.1 | SW 27.9 | SW 25.0 | SSW 27.7 | NNE 29.3 | 19.6 | 19.6 | 19.6 | 19.6 | 19.6 | 19.6 | 19.6 | 19.6 | 19.6 | 19.6 | 19.6 | 19.6 |
| 西郷 | SW 22.0 | SW 19.6 | W 18.7 | SW 23.3 | WSW 19.3 | ENE 21.3 | ENE 22.7 | ENE 25.3 | SSW 26.9 | NE 25.8 | SW 18.7 | SW 20.4 | 19.7 | 19.7 | 19.7 | 19.7 | 19.7 | 19.7 | 19.7 | 19.7 | 19.7 | 19.7 | 19.7 | 19.7 |

1時間降水量の最大値(mm)

| | 1月 | | 2月 | | 3月 | | 4月 | | 5月 | | 6月 | | 7月 | | 8月 | | 9月 | | 10月 | | 11月 | | 12月 | |
|----|------------|------------|------------|------------|------------|------------|------------|------------|------------|------------|------------|------------|------------|------------|------------|------------|------------|------------|------------|------------|------------|------------|------------|------------|
| | 極値 起年月日 | 極値 起年月日 | 極値 起年月日 | 極値 起年月日 | 極値 起年月日 | 極値 起年月日 | 極値 起年月日 | 極値 起年月日 | 極値 起年月日 | 極値 起年月日 | 極値 起年月日 | 極値 起年月日 | 極値 起年月日 | 極値 起年月日 | 極値 起年月日 | 極値 起年月日 | 極値 起年月日 | 極値 起年月日 | 極値 起年月日 | 極値 起年月日 | 極値 起年月日 | 極値 起年月日 | 極値 起年月日 | 極値 起年月日 |
| 松江 | 10.8 | 19.0 | 27.0 | 18.0 | 26.0 | 45.4 | 69.0 | 77.9 | 75.0 | 34.0 | 27.7 | 19.0 | 19.5 | 19.5 | 19.5 | 19.5 | 19.5 | 19.5 | 19.5 | 19.5 | 19.5 | 19.5 | 19.5 | 19.5 |
| 浜田 | 14.2 | 11.5 | 33.5 | 21.5 | 28.5 | 43.3 | 91.0 | 85.2 | 63.5 | 34.0 | 27.5 | 21.0 | 19.6 | 19.6 | 19.6 | 19.6 | 19.6 | 19.6 | 19.6 | 19.6 | 19.6 | 19.6 | 19.6 | 19.6 |
| 西郷 | 14.0 | 11.9 | 40.5 | 17.5 | 33.0 | 44.5 | 51.5 | 72.0 | 93.0 | 47.5 | 33.5 | 37.6 | 19.7 | 19.7 | 19.7 | 19.7 | 19.7 | 19.7 | 19.7 | 19.7 | 19.7 | 19.7 | 19.7 | 19.7 |

統計期間 気 温 : 松江 1940年7月～2016年12月31日 浜田 1893年1月～2016年12月31日 西郷 1939年6月～2016年12月31日
 風 向 風 速 : 松江 1940年7月～2016年12月31日 浜田 1893年1月～2016年12月31日 西郷 1939年6月～2016年12月31日
 降 水 量 : 松江 1940年7月～2016年12月31日 浜田 1893年1月～2016年12月31日 西郷 1939年6月～2016年12月31日

ウ 地域気象観測所資料
A 2016年平均気温年集計表(°C)

| | 1月 | 2月 | 3月 | 4月 | 5月 | 6月 | 7月 | 8月 | 9月 | 10月 | 11月 | 12月 | 年 |
|-----|-----|------|-----|------|------|------|------|-------|------|------|-------|------|------|
| 西郷 | 5.0 | 4.8 | 8.1 | 13.1 | 17.4 | 21.2 | 24.8 | 26.0 | 22.3 | 17.6 | 11.8 | 8.1 | 15.0 |
| 西郷岬 | 5.1 | 5.1 | 8.3 | 13.1 | 17.2 | 20.9 | 24.2 | 25.9 | 22.2 | 17.7 | 12.0 | 8.7 | 15.0 |
| 海士 | 5.6 | 5.5 | 8.4 | 13.8 | 18.2 | 21.8 | 25.3 | 26.4 | 22.8 | 17.9 | 12.6 | 9.1 | 15.6 |
| 鹿島 | 4.8 | 5.2) | 8.4 | 13.7 | 18.1 | 21.9 | 25.8 | 26.2 | 22.7 | 18.1 | 12.1 | 8.2 | 15.4 |
| 斐川 | 4.5 | 5.2 | 8.9 | 14.3 | 18.8 | 22.4 | 26.6 | 27.0 | 23.1 | 18.2 | 11.9) | 8.3 | 15.8 |
| 松江 | 4.8 | 5.5 | 9.0 | 14.4 | 19.1 | 22.3 | 26.6 | 27.2 | 23.3 | 18.5 | 12.2 | 8.3 | 15.9 |
| 出雲 | 5.1 | 5.6 | 8.6 | 13.9 | 18.2 | 21.8 | 25.9 | 26.5 | 22.7 | 17.7 | 11.9 | 8.5 | 15.5 |
| 大田 | 4.9 | 5.7) | 9.1 | 14.5 | 18.6 | 22.2 | 26.3 | 26.8 | 23.2 | 18.2 | 12.1 | 8.8 | 15.9 |
| 掛合 | 2.6 | 3.5 | 7.3 | 13.4 | 18.1 | 21.3 | 25.4 | 25.0 | 21.6 | 16.5 | 10.2 | 6.7 | 14.3 |
| 横田 | 0.7 | 1.7 | 5.8 | 12.4 | 17.1 | 20.3 | 24.4 | 24.2 | 21.0 | 15.7 | 8.8 | 4.7 | 13.1 |
| 赤名 | 0.4 | 1.0 | 5.3 | 11.8 | 16.4 | 19.5 | 23.5 | 23.6 | 20.5 | 15.0 | 8.1 | 4.3 | 12.5 |
| 川本 | 2.5 | 3.9 | 7.7 | 14.1 | 18.3 | 21.7 | 25.6 | 25.9 | 22.5 | 17.2 | 10.4 | 6.7 | 14.7 |
| 浜田 | 6.2 | 6.9 | 9.8 | 14.6 | 18.6 | 22.0 | 26.3 | 26.8 | 23.2 | 18.8 | 13.2 | 10.0 | 16.4 |
| 瑞穂 | 0.5 | 1.5 | 5.8 | 12.3 | 16.5 | 19.9 | 24.1 | 24.4 | 21.0 | 15.4 | 8.2 | 4.5 | 12.8 |
| 弥栄 | 1.5 | 2.5 | 6.2 | 12.2 | 16.4 | 19.9 | 23.7 | 23.6 | 20.8 | 16.0 | 9.0 | 4.9 | 13.1 |
| 高津 | 4.8 | 6.0 | 9.0 | 14.3 | 17.9 | 21.4 | 25.7 | 26.0) | 22.7 | 18.4 | 12.2 | 8.9 | 15.6 |
| 益田 | 5.6 | 6.7 | 9.8 | 15.2 | 19.1 | 22.7 | 27.3 | 27.4 | 23.8 | 19.2 | 12.8 | 9.4 | 16.6 |
| 津和野 | 2.7 | 4.5 | 8.2 | 14.4 | 18.9 | 22.0 | 26.2 | 26.4 | 22.7 | 18.0 | 10.6 | 6.3 | 15.1 |
| 吉賀 | 1.9 | 3.5 | 7.3 | 13.4 | 17.6 | 21.0 | 24.9 | 25.0 | 22.0 | 17.1 | 9.8 | 5.9 | 14.1 |

B 2016年降水量年集計表(mm)

| | 1月 | 2月 | 3月 | 4月 | 5月 | 6月 | 7月 | 8月 | 9月 | 10月 | 11月 | 12月 | 年 |
|-----|--------|--------|-------|-------|-------|-------|-------|-------|--------|-------|--------|-------|---------|
| 西郷 | 136.0 | 143.5 | 43.0 | 260.5 | 78.5 | 127.0 | 251.0 | 299.5 | 351.0 | 88.0 | 111.5 | 201.0 | 2090.5 |
| 西郷岬 | 117.5 | 103.0 | 33.5 | 234.5 | 75.5 | 130.0 | 273.5 | 271.0 | 373.0 | 76.0 | 76.0 | 142.5 | 1906.0 |
| 海士 | 105.0 | 92.5 | 40.0 | 209.5 | 72.0 | 156.0 | 160.0 | 192.0 | 363.0 | 84.5 | 70.0 | 177.0 | 1721.5 |
| 鹿島 | 168.5 | 185.5) | 53.5 | 138.0 | 88.5 | 147.5 | 64.0 | 146.0 | 295.5 | 95.5 | 119.0 | 255.0 | 1756.5 |
| 斐川 | 143.5 | 155.0 | 59.5 | 158.5 | 98.5 | 152.0 | 73.0 | 171.0 | 288.0 | 107.0 | 115.0) | 213.5 | 1734.5 |
| 松江 | 180.0 | 167.5 | 62.0 | 146.5 | 92.0 | 166.0 | 77.0 | 140.5 | 293.0 | 103.5 | 120.0 | 252.0 | 1800.0 |
| 出雲 | 168.5 | 175.5 | 72.5 | 163.5 | 99.5 | 152.5 | 60.0 | 163.0 | 299.5 | 120.0 | 93.5 | 219.5 | 1787.5 |
| 大東 | 188.0 | 186.0 | 73.5 | 123.5 | 84.0 | 167.0 | 119.5 | 146.5 | 336.5 | 108.5 | 114.0 | 223.0 | 1870.0 |
| 伯太 | 197.0 | 174.0 | 77.5 | 133.0 | 71.0 | 198.0 | 103.0 | 231.0 | 352.0 | 119.0 | 126.5 | 262.5 | 2044.5 |
| 佐田 | 215.0 | 202.5 | 72.0 | 172.0 | 91.5 | 174.5 | 139.5 | 228.5 | 320.0 | 137.0 | 107.0 | 207.5 | 2067.0 |
| 大田 | 157.0 | 179.0 | 72.0 | 188.5 | 129.5 | 191.0 | 112.5 | 194.5 | 277.0 | 154.0 | 97.5 | 216.5 | 1969.0 |
| 掛合 | 236.5 | 186.5 | 62.5 | 158.5 | 81.0 | 187.5 | 170.0 | 210.5 | 371.0 | 122.0 | 104.5 | 207.5 | 2098.0 |
| 横田 | 199.0 | 146.0 | 65.0 | 122.5 | 88.0 | 229.0 | 196.0 | 103.0 | 405.0 | 112.5 | 83.5 | 195.0 | 1944.5 |
| 福光 | 116.5 | 124.0 | 77.0 | 145.0 | 96.0 | 184.5 | 201.5 | 169.0 | 270.5 | 142.0 | 86.5 | 168.0 | 1780.5 |
| 赤名 | 290.0 | 180.5 | 78.5 | 157.5 | 115.5 | 223.5 | 169.5 | 175.5 | 292.5 | 123.5 | 103.0 | 206.0 | 2115.5 |
| 桜江 | 194.5 | 167.0 | 79.0 | 144.5 | 102.0 | 240.5 | 157.0 | 205.0 | 317.5 | 158.5 | 115.0 | 227.0 | 2107.5 |
| 川本 | 229.0 | 184.5 | 75.5 | 159.0 | 109.5 | 281.0 | 209.5 | 191.5 | 325.5 | 146.5 | 108.5 | 214.0 | 2234.0 |
| 浜田 | 137.0 | 102.5 | 98.5 | 152.0 | 132.0 | 235.5 | 124.0 | 153.5 | 369.0 | 151.0 | 97.0 | 188.0 | 1940.0 |
| 瑞穂 | 257.5) | 145.5 | 77.5 | 135.0 | 112.0 | 257.5 | 116.5 | 127.5 | 318.5 | 134.0 | 99.0 | 187.0 | 1967.5 |
| 三隅 | 132.5 | 123.5 | 116.5 | 170.0 | 135.5 | 252.0 | 166.5 | 184.5 | 360.0) | 163.0 | 96.0 | 186.0 | 2086.0 |
| 弥栄 | 205.5 | 177.5 | 116.0 | 171.0 | 111.5 | 246.0 | 201.0 | 225.5 | 310.0 | 197.0 | 143.5 | 313.0 | 2417.5 |
| 波佐 | 219.5 | 194.0 | 107.0 | 159.5 | 110.5 | 257.5 | 234.0 | 209.0 | 291.0 | 162.5 | 120.5] | 311.5 | 2376.5] |
| 高津 | 103.5 | 99.5 | 97.0 | 149.5 | 141.5 | 246.5 | 87.0 | 163.5 | 317.0 | 169.5 | 95.0 | 184.0 | 1853.5 |
| 益田 | 108.0 | 99.0 | 99.5 | 141.5 | 122.0 | 241.5 | 89.5 | 138.0 | 297.5 | 166.5 | 85.0 | 151.5 | 1739.5 |
| 匹見 | 191.5 | 142.0 | 110.5 | 157.0 | 108.5 | 276.0 | 236.0 | 196.5 | 347.5 | 141.0 | 134.0 | 276.5 | 2317.0 |
| 津和野 | 203.5 | 141.5 | 105.0 | 176.0 | 130.5 | 310.0 | 185.5 | 219.5 | 399.0 | 145.0 | 101.5 | 217.5 | 2334.5 |
| 吉賀 | 154.0 | 125.5 | 97.5 | 260.5 | 186.0 | 403.0 | 194.5 | 199.5 | 287.0 | 189.5 | 114.5 | 201.5 | 2413.0 |

記号の説明

値) :統計値を求め対象となる資料の一部が許容する範囲内で欠けている場合(準正常値)

値] :統計値を求め対象となる資料の一部が許容する範囲を超えている場合(資料不足値)

(2) 気象等特別警報、警報及び注意報の種類及び発表基準

| | 種類 | 発表基準 | | | | | | | | | | | | | | | | | | | | | | | | | | | | | | | | | | | | | |
|---------------|------------------------------|--|----------|-------|---------------|----------|----|-----|----|-----|-----|----|-----|----|-----|----|-----|----|-----|----|-----|------|---|-----|-----|----|-----|------|-----|----|-----|-----|----|-----|-----|----|-----|-----|----|
| 特別警報 | 暴風特別警報 | 暴風が特に異常であるため重大な災害が発生するおそれが著しく大きい場合。 数十年に一度の強度の台風と同程度の温帯低気圧により暴風が吹くと予想される場合。 | | | | | | | | | | | | | | | | | | | | | | | | | | | | | | | | | | | | | |
| | 暴風雪特別警報 | 雪を伴う暴風が特に異常であるため重大な災害が発生するおそれが著しく大きい場合。 数十年に一度の強度の台風と同程度の温帯低気圧により雪を伴う暴風が吹くと予想される場合。 | | | | | | | | | | | | | | | | | | | | | | | | | | | | | | | | | | | | | |
| | 大雨特別警報 | 大雨が特に異常であるため重大な災害が発生するおそれが著しく大きい場合。 台風や集中豪雨により数十年に一度の降雨量となる大雨が予想され、若しくは、数十年に一度の強度の台風と同程度の温帯低気圧により大雨になると予想される場合。(指標は表2参照) | | | | | | | | | | | | | | | | | | | | | | | | | | | | | | | | | | | | | |
| | 大雪特別警報 | 大雪が特に異常であるため重大な災害が発生するおそれが著しく大きい場合。 数十年に一度の降雪量となる大雪が予想される場合。(指標は表2参照) | | | | | | | | | | | | | | | | | | | | | | | | | | | | | | | | | | | | | |
| | 高潮特別警報 | 台風や低気圧等による海面の上昇が特に異常であるため重大な災害が発生するおそれが著しく大きい場合。 数十年に一度の強度の台風と同程度の温帯低気圧により高潮になると予想される場合。 | | | | | | | | | | | | | | | | | | | | | | | | | | | | | | | | | | | | | |
| | 波浪特別警報 | 高い波が特に異常であるため重大な災害が発生するおそれが著しく大きい場合。 数十年に一度の台風と同程度の温帯低気圧により高波になると予想される場合。 | | | | | | | | | | | | | | | | | | | | | | | | | | | | | | | | | | | | | |
| | 地面現象特別警報 | 大雨、大雪等による山崩れ、地滑り等によって重大な災害が発生するおそれが著しく大きい場合。 台風や集中豪雨により数十年に一度の降雨量となる大雨が予想され、若しくは、数十年に一度の強度の台風と同程度の温帯低気圧により大雨になると予想される場合。(指標は表2参照) | | | | | | | | | | | | | | | | | | | | | | | | | | | | | | | | | | | | | |
| 警報 | 噴火警報 (居住地域) 又は 噴火警報 | 居住地域に重大な被害を及ぼす噴火が発生する可能性が高まってきていると予想される場合。 <table border="1" style="margin-left: 20px;"> <thead> <tr> <th>対象範囲</th> <th>警戒事項等</th> </tr> </thead> <tbody> <tr> <td>居住地域及びそれより火口側</td> <td>居住地域厳重警戒</td> </tr> </tbody> </table> | 対象範囲 | 警戒事項等 | 居住地域及びそれより火口側 | 居住地域厳重警戒 | | | | | | | | | | | | | | | | | | | | | | | | | | | | | | | | | |
| | 対象範囲 | 警戒事項等 | | | | | | | | | | | | | | | | | | | | | | | | | | | | | | | | | | | | | |
| 居住地域及びそれより火口側 | 居住地域厳重警戒 | | | | | | | | | | | | | | | | | | | | | | | | | | | | | | | | | | | | | | |
| 警報 | 暴風警報 | 暴風により重大な災害が発生するおそれがあると予想される場合。 具体的には次の条件に該当するとき。 平均風速が陸上で20m/s、海上で25m/s以上になると予想される場合。 | | | | | | | | | | | | | | | | | | | | | | | | | | | | | | | | | | | | | |
| | 暴風雪警報 | 雪を伴う暴風により重大な災害が発生するおそれがあると予想される場合。 具体的には次の条件に該当するとき。 雪を伴い、平均風速が陸上で20m/s、海上で25m/s以上になると予想される場合。 | | | | | | | | | | | | | | | | | | | | | | | | | | | | | | | | | | | | | |
| | 大雨警報 | 大雨による重大な災害が発生するおそれがあると予想される場合。 具体的には次のいずれかの基準に到達することが予想されるとき。 <table border="1" style="margin-left: 20px;"> <thead> <tr> <th>地区</th> <th>市町村</th> <th>表面雨量指数基準</th> <th>土壌雨量指数基準</th> </tr> </thead> <tbody> <tr> <td rowspan="2">松江</td> <td>松江市</td> <td>14</td> <td>151</td> </tr> <tr> <td>安来市</td> <td>15</td> <td>147</td> </tr> <tr> <td>出雲</td> <td>出雲市</td> <td>14</td> <td>129</td> </tr> <tr> <td rowspan="3">雲南</td> <td>雲南市</td> <td>10</td> <td>146</td> </tr> <tr> <td>奥出雲町</td> <td>8</td> <td>130</td> </tr> <tr> <td>飯南町</td> <td>12</td> <td>155</td> </tr> <tr> <td rowspan="4">大田邑智</td> <td>大田市</td> <td>10</td> <td>147</td> </tr> <tr> <td>川本町</td> <td>11</td> <td>153</td> </tr> <tr> <td>美郷町</td> <td>11</td> <td>154</td> </tr> <tr> <td>邑南町</td> <td>13</td> <td>149</td> </tr> </tbody> </table> | 地区 | 市町村 | 表面雨量指数基準 | 土壌雨量指数基準 | 松江 | 松江市 | 14 | 151 | 安来市 | 15 | 147 | 出雲 | 出雲市 | 14 | 129 | 雲南 | 雲南市 | 10 | 146 | 奥出雲町 | 8 | 130 | 飯南町 | 12 | 155 | 大田邑智 | 大田市 | 10 | 147 | 川本町 | 11 | 153 | 美郷町 | 11 | 154 | 邑南町 | 13 |
| 地区 | 市町村 | 表面雨量指数基準 | 土壌雨量指数基準 | | | | | | | | | | | | | | | | | | | | | | | | | | | | | | | | | | | | |
| 松江 | 松江市 | 14 | 151 | | | | | | | | | | | | | | | | | | | | | | | | | | | | | | | | | | | | |
| | 安来市 | 15 | 147 | | | | | | | | | | | | | | | | | | | | | | | | | | | | | | | | | | | | |
| 出雲 | 出雲市 | 14 | 129 | | | | | | | | | | | | | | | | | | | | | | | | | | | | | | | | | | | | |
| 雲南 | 雲南市 | 10 | 146 | | | | | | | | | | | | | | | | | | | | | | | | | | | | | | | | | | | | |
| | 奥出雲町 | 8 | 130 | | | | | | | | | | | | | | | | | | | | | | | | | | | | | | | | | | | | |
| | 飯南町 | 12 | 155 | | | | | | | | | | | | | | | | | | | | | | | | | | | | | | | | | | | | |
| 大田邑智 | 大田市 | 10 | 147 | | | | | | | | | | | | | | | | | | | | | | | | | | | | | | | | | | | | |
| | 川本町 | 11 | 153 | | | | | | | | | | | | | | | | | | | | | | | | | | | | | | | | | | | | |
| | 美郷町 | 11 | 154 | | | | | | | | | | | | | | | | | | | | | | | | | | | | | | | | | | | | |
| | 邑南町 | 13 | 149 | | | | | | | | | | | | | | | | | | | | | | | | | | | | | | | | | | | | |

| 種 類 | 発 表 基 準 | | | | |
|--|---|-------|---|-----------------|---------------|
| 大 雨 警 報 | 地区 | 市町村 | 表面雨量指数基準 | 土壌雨量指数基準 | |
| | 浜田 | 浜田市 | 11 | 154 | |
| | | 江津市 | 11 | 157 | |
| | 益田 | 益田市 | 10 | 154 | |
| | | 津和野町 | 9 | 168 | |
| | | 吉賀町 | 12 | 169 | |
| | 隠岐 | 海士町 | 12 | 141 | |
| | | 西ノ島町 | 10 | 136 | |
| | | 知夫村 | 10 | 134 | |
| | | 隠岐の島町 | 13 | 136 | |
| ※表面雨量指数は、短時間強雨による浸水害リスクの高まりを示す指標。 ※土壌雨量指数は、降雨による土砂災害リスクの高まりを示す指標。 | | | | | |
| 大 雪 警 報 | 大雪により重大な災害が発生するおそれがあると予想される場合。 具体的には次の条件に該当するとき。 12時間の降雪の深さが平地で25cm、山地で35cm（隠岐では25cm）以上になると予想される場合。 | | | | |
| 警 報 高 潮 警 報 | 台風や低気圧等による海面の異常な上昇により重大な災害が発生するおそれがあると予想される場合。 具体的には次の基準に到達することが予想される時。 | | | | |
| | 地区 | 市町村 | 潮位基準 | | |
| | 松江 | 松江市 | 標高1.2m | | |
| | | 安来市 | | | |
| | 出雲 | 出雲市 | | | |
| | 大田邑智 | 大田市 | | | |
| | 浜田 | 浜田市 | | | |
| | | 江津市 | | | |
| | 益田 | 益田市 | | | |
| | 隠岐 | 海士町 | 標高0.8m | | |
| 西ノ島町 | | | | | |
| 知夫村 | | | | | |
| 隠岐の島町 | | | | | |
| 波 浪 警 報 | 高い波により重大な災害が発生するおそれがあると予想される場合。 具体的には次の条件に該当するとき。 波高（有義波高）が6m以上になると予想される場合。 | | | | |
| 洪 水 警 報 | 大雨、長雨、融雪等により河川が増水し、重大な災害が発生するおそれがあると予想される場合。 具体的には次のいずれかの基準に到達することが予想される時。 | | | | |
| | 地区 | 市町村 | 流域雨量指数基準 | 複合基準 | 指定河川洪水予報による基準 |
| | 松江 | 松江市 | 意東川流域=8, 市の原川流域=6.2, 意宇川流域=18.4, 本庄川流域=7.5, | 本庄川流域=(6, 6.2), | — |

| | 種 類 | 発 表 基 準 | | | | |
|--------|------|---------|-----|--|---|-------------------------------------|
| | | 地区 | 市町村 | 流域雨量指数基準 | 複合基準 | 指定河川洪水予報による基準 |
| 警 報 | 洪水警報 | 松江 | 松江市 | 馬橋川流域=6.4, 京橋川流域=5.5, 比津川流域=5, 講武川流域=6.2, 古曾志川流域=5.2, 秋鹿川流域=6.8, 大野川流域=5.5, 草野川流域=4.6, 忌部川流域=9.2, 玉湯川流域=4.1, 来待川流域=6.6, 佐々布川流域=6.1, 須田川流域=6.2, 東岩坂川流域=5.6, 桑並川流域=6.9, 北田川流域=3.6, 朝酌川流域=10.2, 持田川流域=5.6, 澄水川流域=6.7 | 比津川流域=(6, 4.1), 講武川流域=(6, 4.1), 玉湯川流域=(6, 3.3), 来待川流域=(12, 4.1), 佐々布川流域=(6, 5.4), 澄水川流域=(6, 6.5) | — |
| | | | 安来市 | 万歳川流域=6, 伯太川流域=24, 吉田川流域=8.2, 田頼川流域=5.7, 安田川流域=5.3, 蛇喰川流域=3.8, 福富川流域=5.9, 小竹川流域=8.8, 山佐川流域=7.9, 奥谷川流域=4.2, 宇波川流域=5.8, 東比田川流域=5.7, 木呂畑川流域=5.7, 津田平川流域=4 | 万歳川流域=(5, 5.3), 吉田川流域=(9, 7.3), 安田川流域=(5, 4.7), 蛇喰川流域=(5, 3.4) | 斐伊川水系飯梨川 [矢田] |
| | | 出雲 | 出雲市 | 伊野川流域=7.4, 小境川流域=6.4, 境川流域=6.9, 平田船川流域=8, 論田川流域=2.6, 新建川流域=8.5, 五右衛門川流域=6.9, 学頭屋川流域=2.8, 宇那手川流域=4.6, 新田川流域=3, 加瀬屋川流域=3.7, 湯谷川流域=4, 多久谷川流域=5.2, 野石谷川流域=7.5, 高瀬川(沖洲)流域=3, 網場川流域=3.3, 万歳寺川流域=3.5, 高瀬川(渡橋)流域=5.8, 稗原川流域=10.1, 小野川流域=6.4, 波多川流域=14.2, 伊佐川流域=10.5, 高津屋川流域=6.2, 新内藤川流域=7.3, 野尻川流域=5.9, 須佐川流域=10.6, 朝原川流域=6, 原田川流域=5.3, 反辺谷川流域=6.1, 唐川川流域=9.2, 堀川流域=9.6, 差海川流域=14.7, 小田川流域=9.6, 田儀川流域=15.7, 鱈淵寺川流域=5.9, 高浜川流域=6.5, | 境川流域=(7, 6.2), 平田船川流域=(9, 7.2), 湯谷川流域=(7, 3.6), 多久谷川流域=(7, 3.9), 野石谷川流域=(9, 4.8), 高瀬川(沖洲)流域=(7, 2.6), 神戸川流域=(7, 23.7), 唐川川流域=(7, 8.9), 堀川流域=(7, 6), | 斐伊川 [木次・新伊萱・上島・大津・灘分], 神戸川 [馬木・古志橋] |

| 種類 | 発 表 基 準 | | | | | |
|--------|---------|----------|----------|--|---|-------------------------------|
| | 地区 | 市町村 | 流域雨量指数基準 | 複合基準 | 指定河川洪水予報による基準 | |
| 警 報 | 洪水警報 | 出雲 | 出雲市 | 十間川流域=9.3, 常楽寺川流域=8.7, 姉谷川流域=5, 宇杉川流域=4.4, 宮本川流域=5.1, 芦谷川流域=7.4, 新宮川流域=6.2 | 十間川流域= (7, 8.2) | |
| | | 雲南 | 雲南市 | 赤川流域=18.2, 請川流域=5.2, 三刀屋川流域=29.4, 久野川流域=14.4, 深野川流域=14.3, 阿井川流域=18.6, 中村川流域=5.6, 幡屋川流域=8.1, 遠所川流域=6.2, 佐世川流域=6.8, 山田川流域=5.4, 阿用川流域=11.6, 清田川流域=5.7, 須賀川流域=5.8, 刈畑川流域=8.5, 飯石川流域=8.7, 中野川流域=5, 松笠川流域=8.8, 滝谷川流域=5.4, 大志戸川流域=5.9, 吉田川流域=10.6, 菅谷川流域=5.1, 八重山川流域=5.8, 民谷川流域=7.7, 矢入川流域=7, 穴見川流域=4.2 | 斐伊川流域= (5, 35.3), 三刀屋川流域= (5, 23.2) | 斐伊川 [木次・ 新伊萱・上島・ 大津・灘分] |
| | | 雲南 | 奥出雲町 | 斐伊川流域=31.7, 阿井川流域=13.8, 八代川流域=5, 三沢川流域=7.5, 大馬木川流域=12.5, 亀嵩川流域=6.9, 下横田川流域=14.1, 蔵屋川流域=5.7, 福頼川流域=5.6, 山郡川流域=6.4, 奥湯谷川流域=4.7, 内谷川流域=6.1, 雨川川流域=5.9, 小馬木川流域=8.9, 郡川流域=5.4, 室原川流域=8.5 | — | — |
| | | 雲南 | 飯南町 | 塩谷川流域=6.8, 神戸川流域=6.7, 角井川流域=4.8, 才谷川流域=4.7, 獅子川流域=5, 長谷川流域=8.8, 頓原川流域=10.2, 小田川流域=11.3, 真木川流域=6.8 | — | — |
| | | 大田 邑智 | 大田市 | 祖式川流域=5.1, 早水川流域=8.1, 南川流域=5.2, 奥三俣川流域=5.7, 飯谷川流域=4.2, 右原川流域=5, 千原川流域=3.7, 藤木川流域=6.8, 波根川流域=7.7, 大原川流域=5.7, 三瓶川流域=9.9, 逢浜川流域=5.2, 野田川流域=5.1, 潮川流域=8.5, 湯里川流域=6.9, 福光川流域=9.1, 笹川流域=6.9, 静間川流域=21.3, 箱坂川流域=4.8, 銀山川流域=10.4, | 潮川流域= (5, 7.6), 湯里川流域= (5, 6.2), 福光川流域= (5, 8) | — |

| 種類 | 発 表 基 準 | | | | | |
|-----------|--|---|-------------------|---|---------------|---------------------------------|
| | 地区 | 市町村 | 流域雨量指数基準 | 複合基準 | 指定河川洪水予報による基準 | |
| 警 報 | 洪水警報 | 大田 邑智 | 大田市 | 戸蔵川流域=5, 亀谷川流域=5.8, 安谷川流域=5.9, 忍原川流域=8.7 | | — |
| | | | 川本町 | 小谷川流域=3.7, 濁川流域=17.9, 木谷川流域=7.5, 矢谷川流域=6.1, 三谷川流域=13.7, 祖式川流域=8.7, 奥三俣川流域=8.1, 飯谷川流域=5.4, 大槇谷流域=3.6 | — | 江の川下流 [大 津・都賀・川本・ 谷住郷・川平] |
| | | | 美郷町 | 君谷川流域=9.1, 火打谷川流域=3.7, 尻無川流域=12.1, 早水川流域=9.2, 沢谷川流域=14.4, 猪之谷川流域=7.7, 響谷川流域=4.6, 塩谷川流域=7.4, 新道路川流域=4.7, 角谷川流域=10.4, 志君川流域=6.9, 久保川流域=5.6, 千原川流域=8.8, 宮内川流域=5 | — | |
| | | | 邑南町 | 八戸川流域=13.5, 田津谷川流域=4, 鹿賀谷川流域=5, 濁川流域=15.9, 角谷川流域=4.8, 宇都井谷川流域=6.3, 出羽川流域=14.8, 長瀬川流域=11.7, 日和川流域=5, 日貫川流域=9.5, 生家川流域=4.9, 井原川流域=10, 馬野原川流域=4.8, 新山川流域=4.4, 矢上川流域=12, 福原川流域=5.4, 長田川流域=6, 雪田川流域=6.2, 高見川流域=5.8, 円ノ板川流域=6, 岩屋川流域=4.9, 亀谷川流域=5.5, 高水川流域=7.5, 道明川流域=5.6, 大草川流域=4, 小林川流域=6.3, 久喜川流域=6.8 | — | |
| 浜田 浜田市 | 八戸川流域=17.9, 家古屋川流域=15, 白角川流域=7.8, 久佐川流域=7.3, 重富川流域=5.8, 都川流域=9.3, 谷川流域=4, 来尾川流域=7.3, 早水川流域=5.7, 小国川流域=8.7, 長田川流域=5.3, 三隅川流域=28.5, 井川川流域=12.9, 矢原川流域=12.7, 板井川流域=7, 本郷川流域=7.5, 小坂川流域=5.8, 小角川流域=7.3, 久代川流域=4.6, 下府川流域=16.4, 浜田川流域=16.9, 折居川流域=7.7, 岡見川流域=6.5, 本明川流域=4.5, | 小国川流域= (5, 7.8), 三隅川流域= (5, 22.9), 浜田川流域= (5, 13.4), 折居川流域= (5, 7.7) | 周布川水系周布 川 [中場] | | | |

| 種類 | 発 表 基 準 | | | | |
|-------------------|---------|------|--|---|--|
| | 地区 | 市町村 | 流域雨量指数基準 | 複合基準 | 指定河川洪水予報による基準 |
| 警 報 洪 水 警 報 | 浜田 | 浜田市 | 七瀬川流域=5.1 | | |
| | | 江津市 | 都治川流域=11.2, 奥谷川流域=4.3, 上津井川流域=3.7, 小谷川流域=7.7, 八戸川流域=29.3, 田津谷川流域=6, 鹿賀谷川流域=5.7, 南川流域=8.5, 長戸路川流域=4.8, 三田地川流域=4.7, 日和川流域=12.1, 長谷川流域=4.5, 家古屋川流域=16.1, 水尻川流域=7.3, 敬川流域=17.5, 本明川流域=6.2 | 江の川流域= (7, 49.9), 都治川流域= (5, 10), 奥谷川流域= (5, 3.8), 八戸川流域= (5, 26.3) | 江の川下流 [大 津・都賀・川本・ 谷住郷・川平] |
| | 益田 | 益田市 | 白上川流域=15.1, 本俣賀川流域=6.4, 後湊川流域=6.4, 二条川流域=9.3, 角井川流域=6.7, 滝谷川流域=5.6, 石谷川流域=8.4, 能登川流域=4.7, 落合川流域=9, 紙祖川流域=14.5, 小原川流域=6.9, 七村川流域=5.5, 広見川流域=12, 亀井谷川流域=5.3, 赤谷川流域=9.8, 矢原川流域=7.3, 板井川流域=6.2, 丸茂川流域=4.1, 沖田川流域=11, 津田川流域=6.8, 大谷本湊川流域=7.7, 笹倉川流域=12.3, 三谷川流域=5.8, 本湊川流域=5.3, 波田川流域=6.5, 都茂川流域=5.9 | 高津川流域= (5, 35.8) | 高津川 [神田・ 高角], 匹見川 [横田], 益田川水系益田 川 [染羽] |
| | | 津和野町 | 高津川流域=37.9, 匹見川流域=33.4, 添谷川流域=6.9, 二俣川流域=6.1, 大木川流域=4.6, 柳川流域=3.5, 程彼川流域=13.5, 津和野川流域=16.2, 日浦川流域=5, 鍛冶屋谷川流域=4.2, 横道川流域=8.3, 八木谷川流域=6.9, 名賀川流域=11.5, 高野川流域=5.5, 吹野川流域=6.3, 西谷川流域=4.3 | 高津川流域= (5, 21.9), 津和野川流域= (5, 15.4), 名賀川流域= (5, 11.5), 吹野川流域= (5, 6.3) | — |
| | | 吉賀町 | 高津川流域=14, 杉山谷川流域=3.3, 福川川流域=17.5, 木部谷川流域=5.8, 高尻川流域=15, 蓼野川流域=12.8, 河内川流域=7.3, 鹿足河内川流域=9.4, 幸地川流域=8.6, 本郷川流域=5.9, 繁山谷川流域=6.2, 古江堂谷川流域=7.5, 河山川流域=7.2, 深谷川流域=13.6 | 高津川流域= (5, 12.6), 福川川流域= (5, 15.7), 蓼野川流域= (5, 11.5) | — |

| 種 類 | | 発 表 基 準 | | | | |
|--|---|--|-------|----------|------|---------------|
| 警 報 | 洪水警報 | 地区 | 市町村 | 流域雨量指数基準 | 複合基準 | 指定河川洪水予報による基準 |
| | | 隠岐 | 海士町 | | — | — |
| | | | 西ノ島町 | | — | — |
| | | | 知夫村 | | — | — |
| 隠岐の島町 | 久見川流域=6.6, 那久川流域=5.2, 都万川流域=5.9, 末路川流域=6.9, 八尾川流域=8.5, 春日川流域=6.6, 元屋川流域=6.2, 中村川流域=8, 有木川流域=5.4, 真杉川流域=4.7, 銚子川流域=7.8 | 那久川流域=(6, 4.6), 都万川流域=(6, 5.3), 八尾川流域=(6, 7.6), 春日川流域=(6, 5.9), 中村川流域=(6, 7.2), 有木川流域=(6, 4.8), 銚子川流域=(6, 7.7) | — | | | |
| <p>※流域雨量指数は、河川の上流域に降った雨による、下流の対象地点の洪水害リスクの高まりを示す指標。</p> <p>※「複合基準」とは、表面雨量指数、流域雨量指数の組み合わせによる基準値を表す。</p> | | | | | | |
| 地面現象警報 | 大雨、大雪等によって重大な災害が発生するおそれがあると予想される場合。 | | | | | |
| 浸水警報 | 浸水によって重大な災害が発生するおそれがあると予想される場合。 | | | | | |
| 噴火警報 (火口周辺) 又は 火口周辺警報 | 居住地域の近くまで重大な影響を及ぼす噴火が発生すると予想される場合。 | | | | | |
| | 対象範囲 | | 警戒事項等 | | | |
| 火口から居住地域までの広い範囲の火口周辺 | | 入山危険 | | | | |
| 噴火警報 (周辺海域) | 影響の及ぶ範囲が海域に限られる噴火が発生すると予想される場合。 | | | | | |
| | 対象範囲 | | 警戒事項等 | | | |
| 周辺海域 | | 周辺海域警戒 | | | | |

| 種 類 | 発 表 基 準 | | | | | | | | | | | | | | | | | | | | | | | | | | | | | | | | | | | | | | | | | | | | | | | | | | | | | | | | | | | | | | | | | | | | |
|-----------------------------------|---|------|----------|----------|----------|----|-----|---|----|-----|---|----|----|-----|---|----|----|-----|---|----|------|---|----|-----|---|-----|------|-----|---|----|-----|---|----|-----|---|----|-----|---|----|----|-----|---|----|-----|---|----|----|-----|---|----|------|---|-----|-----|---|-----|----|-----|---|-----|------|---|----|-----|---|----|-------|---|----|
| 風雪注意報 | 雪を伴う強風により災害が発生するおそれがあると予想される場合。 具体的には次の条件に該当するとき。 雪を伴い平均風速が陸上で12m/s、海上で15m/s以上になると予想される場合。 | | | | | | | | | | | | | | | | | | | | | | | | | | | | | | | | | | | | | | | | | | | | | | | | | | | | | | | | | | | | | | | | | | | | |
| 強風注意報 | 強風により災害が発生するおそれがあると予想される場合。 具体的には次の条件に該当するとき。 平均風速が陸上で12m/s、海上で15m/s以上になると予想される場合。 | | | | | | | | | | | | | | | | | | | | | | | | | | | | | | | | | | | | | | | | | | | | | | | | | | | | | | | | | | | | | | | | | | | | |
| 注 意 報 | 大雨による災害が発生するおそれがあると予想される場合。 具体的には次のいずれかの基準に到達することが予想されるとき。 | | | | | | | | | | | | | | | | | | | | | | | | | | | | | | | | | | | | | | | | | | | | | | | | | | | | | | | | | | | | | | | | | | | | |
| | <table border="1"> <thead> <tr> <th>地区</th> <th>市町村</th> <th>表面雨量指数基準</th> <th>土壌雨量指数基準</th> </tr> </thead> <tbody> <tr> <td rowspan="2">松江</td> <td>松江市</td> <td>7</td> <td>99</td> </tr> <tr> <td>安来市</td> <td>6</td> <td>97</td> </tr> <tr> <td>出雲</td> <td>出雲市</td> <td>9</td> <td>85</td> </tr> <tr> <td rowspan="3">雲南</td> <td>雲南市</td> <td>5</td> <td>96</td> </tr> <tr> <td>奥出雲町</td> <td>5</td> <td>85</td> </tr> <tr> <td>飯南町</td> <td>6</td> <td>102</td> </tr> <tr> <td rowspan="4">大田邑智</td> <td>大田市</td> <td>5</td> <td>88</td> </tr> <tr> <td>川本町</td> <td>5</td> <td>91</td> </tr> <tr> <td>美郷町</td> <td>6</td> <td>92</td> </tr> <tr> <td>邑南町</td> <td>6</td> <td>89</td> </tr> <tr> <td rowspan="2">浜田</td> <td>浜田市</td> <td>5</td> <td>92</td> </tr> <tr> <td>江津市</td> <td>6</td> <td>94</td> </tr> <tr> <td rowspan="3">益田</td> <td>益田市</td> <td>6</td> <td>92</td> </tr> <tr> <td>津和野町</td> <td>5</td> <td>100</td> </tr> <tr> <td>吉賀町</td> <td>6</td> <td>101</td> </tr> <tr> <td rowspan="4">隠岐</td> <td>海士町</td> <td>6</td> <td>101</td> </tr> <tr> <td>西ノ島町</td> <td>5</td> <td>97</td> </tr> <tr> <td>知夫村</td> <td>6</td> <td>96</td> </tr> <tr> <td>隠岐の島町</td> <td>8</td> <td>97</td> </tr> </tbody> </table> | 地区 | 市町村 | 表面雨量指数基準 | 土壌雨量指数基準 | 松江 | 松江市 | 7 | 99 | 安来市 | 6 | 97 | 出雲 | 出雲市 | 9 | 85 | 雲南 | 雲南市 | 5 | 96 | 奥出雲町 | 5 | 85 | 飯南町 | 6 | 102 | 大田邑智 | 大田市 | 5 | 88 | 川本町 | 5 | 91 | 美郷町 | 6 | 92 | 邑南町 | 6 | 89 | 浜田 | 浜田市 | 5 | 92 | 江津市 | 6 | 94 | 益田 | 益田市 | 6 | 92 | 津和野町 | 5 | 100 | 吉賀町 | 6 | 101 | 隠岐 | 海士町 | 6 | 101 | 西ノ島町 | 5 | 97 | 知夫村 | 6 | 96 | 隠岐の島町 | 8 | 97 |
| | 地区 | 市町村 | 表面雨量指数基準 | 土壌雨量指数基準 | | | | | | | | | | | | | | | | | | | | | | | | | | | | | | | | | | | | | | | | | | | | | | | | | | | | | | | | | | | | | | | | | |
| | 松江 | 松江市 | 7 | 99 | | | | | | | | | | | | | | | | | | | | | | | | | | | | | | | | | | | | | | | | | | | | | | | | | | | | | | | | | | | | | | | | | |
| | | 安来市 | 6 | 97 | | | | | | | | | | | | | | | | | | | | | | | | | | | | | | | | | | | | | | | | | | | | | | | | | | | | | | | | | | | | | | | | | |
| | 出雲 | 出雲市 | 9 | 85 | | | | | | | | | | | | | | | | | | | | | | | | | | | | | | | | | | | | | | | | | | | | | | | | | | | | | | | | | | | | | | | | | |
| | 雲南 | 雲南市 | 5 | 96 | | | | | | | | | | | | | | | | | | | | | | | | | | | | | | | | | | | | | | | | | | | | | | | | | | | | | | | | | | | | | | | | | |
| | | 奥出雲町 | 5 | 85 | | | | | | | | | | | | | | | | | | | | | | | | | | | | | | | | | | | | | | | | | | | | | | | | | | | | | | | | | | | | | | | | | |
| | | 飯南町 | 6 | 102 | | | | | | | | | | | | | | | | | | | | | | | | | | | | | | | | | | | | | | | | | | | | | | | | | | | | | | | | | | | | | | | | | |
| | 大田邑智 | 大田市 | 5 | 88 | | | | | | | | | | | | | | | | | | | | | | | | | | | | | | | | | | | | | | | | | | | | | | | | | | | | | | | | | | | | | | | | | |
| | | 川本町 | 5 | 91 | | | | | | | | | | | | | | | | | | | | | | | | | | | | | | | | | | | | | | | | | | | | | | | | | | | | | | | | | | | | | | | | | |
| | | 美郷町 | 6 | 92 | | | | | | | | | | | | | | | | | | | | | | | | | | | | | | | | | | | | | | | | | | | | | | | | | | | | | | | | | | | | | | | | | |
| | | 邑南町 | 6 | 89 | | | | | | | | | | | | | | | | | | | | | | | | | | | | | | | | | | | | | | | | | | | | | | | | | | | | | | | | | | | | | | | | | |
| | 浜田 | 浜田市 | 5 | 92 | | | | | | | | | | | | | | | | | | | | | | | | | | | | | | | | | | | | | | | | | | | | | | | | | | | | | | | | | | | | | | | | | |
| | | 江津市 | 6 | 94 | | | | | | | | | | | | | | | | | | | | | | | | | | | | | | | | | | | | | | | | | | | | | | | | | | | | | | | | | | | | | | | | | |
| 益田 | 益田市 | 6 | 92 | | | | | | | | | | | | | | | | | | | | | | | | | | | | | | | | | | | | | | | | | | | | | | | | | | | | | | | | | | | | | | | | | | |
| | 津和野町 | 5 | 100 | | | | | | | | | | | | | | | | | | | | | | | | | | | | | | | | | | | | | | | | | | | | | | | | | | | | | | | | | | | | | | | | | | |
| | 吉賀町 | 6 | 101 | | | | | | | | | | | | | | | | | | | | | | | | | | | | | | | | | | | | | | | | | | | | | | | | | | | | | | | | | | | | | | | | | | |
| 隠岐 | 海士町 | 6 | 101 | | | | | | | | | | | | | | | | | | | | | | | | | | | | | | | | | | | | | | | | | | | | | | | | | | | | | | | | | | | | | | | | | | |
| | 西ノ島町 | 5 | 97 | | | | | | | | | | | | | | | | | | | | | | | | | | | | | | | | | | | | | | | | | | | | | | | | | | | | | | | | | | | | | | | | | | |
| | 知夫村 | 6 | 96 | | | | | | | | | | | | | | | | | | | | | | | | | | | | | | | | | | | | | | | | | | | | | | | | | | | | | | | | | | | | | | | | | | |
| | 隠岐の島町 | 8 | 97 | | | | | | | | | | | | | | | | | | | | | | | | | | | | | | | | | | | | | | | | | | | | | | | | | | | | | | | | | | | | | | | | | | |
| ※表面雨量指数は、短時間強雨による浸水害リスクの高まりを示す指標。 | | | | | | | | | | | | | | | | | | | | | | | | | | | | | | | | | | | | | | | | | | | | | | | | | | | | | | | | | | | | | | | | | | | | | |
| ※土壌雨量指数は、降雨による土砂災害リスクの高まりを示す指標。 | | | | | | | | | | | | | | | | | | | | | | | | | | | | | | | | | | | | | | | | | | | | | | | | | | | | | | | | | | | | | | | | | | | | | |
| 大雪注意報 | 大雪により災害が発生するおそれがあると予想される場合。 具体的には次の条件が該当するとき。 12時間の降雪の深さが東部の平地で15cm、山地で25cm、西部の平地で15cm、山地で20cm、隠岐で15cm以上になると予想される場合。 | | | | | | | | | | | | | | | | | | | | | | | | | | | | | | | | | | | | | | | | | | | | | | | | | | | | | | | | | | | | | | | | | | | | |
| 融雪注意報 | 融雪により災害が発生するおそれがあると予想される場合。 具体的には、浸水、土砂災害等の災害が発生するおそれがあるとき。 | | | | | | | | | | | | | | | | | | | | | | | | | | | | | | | | | | | | | | | | | | | | | | | | | | | | | | | | | | | | | | | | | | | | |
| 濃霧注意報 | 濃い霧により災害が発生するおそれがあると予想された場合。 具体的には次の条件に該当するとき。 濃霧によって視程が陸上100m以下、海上500m以下が予想される場合。 | | | | | | | | | | | | | | | | | | | | | | | | | | | | | | | | | | | | | | | | | | | | | | | | | | | | | | | | | | | | | | | | | | | | |
| 雷注意報 | 落雷により災害が発生するおそれがあると予想される場合。 | | | | | | | | | | | | | | | | | | | | | | | | | | | | | | | | | | | | | | | | | | | | | | | | | | | | | | | | | | | | | | | | | | | | |

| 種類 | 発 表 基 準 | | | | | | | | | | | | | | | | | | | | | |
|-------------|--|---|--|---------------|------|---------------|-----|--------|---|--|-----|------|-----|----|-----|-----|----|-----|----|-----|--------|--|
| 乾燥注意報 | <p>空気の乾燥により、災害が発生するおそれがあると予想される場合。</p> <p>具体的には火災の危険が大きい気象条件を予想した場合で次の条件に該当するとき。</p> <p>実効湿度東部と隠岐で65%以下、西部では60%以下、最小湿度40%以下になると予想される場合。</p> | | | | | | | | | | | | | | | | | | | | | |
| 着氷注意報 | <p>著しい着氷により災害が発生するおそれがあると予想された場合。</p> <p>具体的には、通信線や送電線、船体等への被害が発生するおそれのあるとき。</p> | | | | | | | | | | | | | | | | | | | | | |
| 着雪注意報 | <p>著しい着雪により災害が発生するおそれがあると予想された場合。</p> <p>具体的には通信線や送電線、船体等への被害が発生するおそれがあるときで次の条件に該当するとき。</p> <p>気温が-2℃～1℃になり、12時間の降雪の深さが15cm以上、(東部の山沿いでは25cm以上)になると予想される場合。</p> | | | | | | | | | | | | | | | | | | | | | |
| 霜注意報 | <p>霜により災害が発生するおそれがあると予想された場合。具体的には、晩霜により農作物への被害が発生するおそれがあるとき。</p> <p>4月上旬から5月中旬までの晩霜で最低気温3℃以下が予想される場合。</p> | | | | | | | | | | | | | | | | | | | | | |
| 低温注意報 | <p>低温によって農作物等に著しい被害が発生するおそれがあると予想される場合。</p> <p>具体的には次の条件に該当するとき。</p> <p>東部は松江地方気象台、西部は浜田特別地域気象観測所、隠岐は西郷特別地域気象観測所の最低気温が-4℃以下になると予想される場合。</p> | | | | | | | | | | | | | | | | | | | | | |
| 注 意 報 | <p>台風や低気圧等による海面の異常な上昇により重大な災害が発生するおそれがあると予想される場合。</p> <p>具体的には次の基準に到達することが予想される時。</p> | | | | | | | | | | | | | | | | | | | | | |
| | 高潮注意報 | <table border="1"> <thead> <tr> <th>地区</th> <th>市町村</th> <th>潮位基準</th> </tr> </thead> <tbody> <tr> <td rowspan="2">松江</td> <td>松江市</td> <td rowspan="7">標高0.8m</td> </tr> <tr> <td>安来市</td> </tr> <tr> <td>出雲</td> <td>出雲市</td> </tr> <tr> <td>大田邑智</td> <td>大田市</td> </tr> <tr> <td rowspan="2">浜田</td> <td>浜田市</td> </tr> <tr> <td>江津市</td> </tr> <tr> <td>益田</td> <td>益田市</td> </tr> <tr> <td>隠岐</td> <td>海士町</td> <td>標高0.6m</td> </tr> </tbody> </table> | 地区 | 市町村 | 潮位基準 | 松江 | 松江市 | 標高0.8m | 安来市 | 出雲 | 出雲市 | 大田邑智 | 大田市 | 浜田 | 浜田市 | 江津市 | 益田 | 益田市 | 隠岐 | 海士町 | 標高0.6m | |
| 地区 | 市町村 | 潮位基準 | | | | | | | | | | | | | | | | | | | | |
| 松江 | 松江市 | 標高0.8m | | | | | | | | | | | | | | | | | | | | |
| | 安来市 | | | | | | | | | | | | | | | | | | | | | |
| 出雲 | 出雲市 | | | | | | | | | | | | | | | | | | | | | |
| 大田邑智 | 大田市 | | | | | | | | | | | | | | | | | | | | | |
| 浜田 | 浜田市 | | | | | | | | | | | | | | | | | | | | | |
| | 江津市 | | | | | | | | | | | | | | | | | | | | | |
| 益田 | 益田市 | | | | | | | | | | | | | | | | | | | | | |
| 隠岐 | 海士町 | 標高0.6m | | | | | | | | | | | | | | | | | | | | |
| 波浪注意報 | <p>高い波により災害が発生するおそれがあると予想される場合。</p> <p>具体的には次の条件に該当するとき。</p> <p>波高（有義波高）が3m以上になると予想される場合。</p> | | | | | | | | | | | | | | | | | | | | | |
| 洪水注意報 | <p>大雨、長雨、融雪等により河川が増水し、災害が発生するおそれがあると予想される場合。</p> <p>具体的には次のいずれかの基準に到達することが予想される時。</p> | | | | | | | | | | | | | | | | | | | | | |
| | <table border="1"> <thead> <tr> <th>地区</th> <th>市町村</th> <th>流域雨量指数基準</th> <th>複合基準</th> <th>指定河川洪水予報による基準</th> </tr> </thead> <tbody> <tr> <td>松江</td> <td>松江市</td> <td>意東川流域=6.4, 市の原川流域=5, 意宇川流域=14.7, 本庄川流域=6, 馬橋川流域=5.1, 京橋川流域=4.4,</td> <td>意宇川流域=(6, 12.6), 本庄川流域=(5, 5.6), 馬橋川流域=(5, 4.4),</td> <td>—</td> </tr> </tbody> </table> | 地区 | 市町村 | 流域雨量指数基準 | 複合基準 | 指定河川洪水予報による基準 | 松江 | 松江市 | 意東川流域=6.4, 市の原川流域=5, 意宇川流域=14.7, 本庄川流域=6, 馬橋川流域=5.1, 京橋川流域=4.4, | 意宇川流域=(6, 12.6), 本庄川流域=(5, 5.6), 馬橋川流域=(5, 4.4), | — | | | | | | | | | | | |
| 地区 | 市町村 | 流域雨量指数基準 | 複合基準 | 指定河川洪水予報による基準 | | | | | | | | | | | | | | | | | | |
| 松江 | 松江市 | 意東川流域=6.4, 市の原川流域=5, 意宇川流域=14.7, 本庄川流域=6, 馬橋川流域=5.1, 京橋川流域=4.4, | 意宇川流域=(6, 12.6), 本庄川流域=(5, 5.6), 馬橋川流域=(5, 4.4), | — | | | | | | | | | | | | | | | | | | |

| | 種 類 | 発 表 基 準 | | | | |
|-------------|-------|---------|-----|--|---|---------------|
| | | 地区 | 市町村 | 流域雨量指数基準 | 複合基準 | 指定河川洪水予報による基準 |
| 注 意 報 | 洪水注意報 | 松江 | 松江市 | 比津川流域=4, 講武川流域=5, 古曾志川流域=4.1, 秋鹿川流域=5.4, 大野川流域=4.4, 草野川流域=3.6, 忌部川流域=7.4, 玉湯川流域=3.2, 来待川流域=5.3, 佐々布川流域=4.8, 須田川流域=5, 東岩坂川流域=4.5, 桑並川流域=5.5, 北田川流域=2.8, 朝酌川流域=8.2, 持田川流域=4.5, 澄水川流域=5.4 | 比津川流域= (5, 3.2), 講武川流域= (5, 3.7), 秋鹿川流域= (5, 4), 大野川流域= (5, 4.4), 玉湯川流域= (5, 3), 来待川流域= (6, 3.7), 佐々布川流域= (5, 4.8), 桑並川流域= (5, 5.5), 北田川流域= (5, 2.4), 朝酌川流域= (5, 7.4), 澄水川流域= (5, 5.4) | — |
| | | | 安来市 | 万歳川流域=4.8, 伯太川流域=19.2, 吉田川流域=6.5, 田頼川流域=4.6, 安田川流域=4.2, 蛇喰川流域=3, 福富川流域=4.7, 小竹川流域=7, 山佐川流域=6.3, 奥谷川流域=3.3, 宇波川流域=4.6, 東比田川流域=4.5, 木呂畑川流域=4.5, 津田平川流域=3.2 | 万歳川流域= (5, 4.8), 吉田川流域= (5, 5.2), 田頼川流域= (5, 4.6), 安田川流域= (5, 4.2), 蛇喰川流域= (5, 3), 福富川流域= (5, 4.7), 小竹川流域= (5, 7) | 斐伊川水系飯梨川 [矢田] |
| | | | 出雲市 | 伊野川流域=5.9, 小境川流域=5.1, 境川流域=5.5, 平田船川流域=6.4, 論田川流域=2, 新建川流域=6.8, | 伊野川流域= (5, 5.9), 小境川流域= (5, 5.1), | |

| 種類 | 発表基準 | | | | | |
|-----|-------|-----|----------|---|--|--|
| | 地区 | 市町村 | 流域雨量指数基準 | 複合基準 | 指定河川洪水予報による基準 | |
| 注意報 | 洪水注意報 | 出雲 | 出雲市 | 五右衛門川流域=5.5, 学頭屋川流域=2.2, 宇那手川流域=3.6, 新田川流域=2.4, 加瀬屋川流域=2.9, 湯谷川流域=3.2, 多久谷川流域=4.1, 野石谷川流域=6, 高瀬川(沖洲)流域=1.7, 網場川流域=2.6, 万蔵寺川流域=2.8, 高瀬川(渡橋)流域=4.6, 稗原川流域=8.1, 小野川流域=5.1, 波多川流域=11.3, 伊佐川流域=8.4, 高津屋川流域=4.9, 新内藤川流域=5.8, 野尻川流域=4.2, 須佐川流域=8.4, 朝原川流域=4.8, 原田川流域=4.2, 反辺谷川流域=4.8, 唐川川流域=7.3, 堀川流域=7.6, 差海川流域=11.7, 小田川流域=7.6, 田儀川流域=12.6, 鱒淵寺川流域=4.7, 高浜川流域=5.2, 十間川流域=7.4, 常楽寺川流域=6.9, 姉谷川流域=4, 宇杉川流域=3.5, 宮本川流域=4, 芦谷川流域=5.2, 新宮川流域=4.9 | 境川流域= (5, 5.2), 平田船川流域= (7, 5.1), 新建川流域= (5, 6.8), 五右衛門川流域 = (5, 5.5), 加瀬屋川流域= (5, 2.9), 湯谷川流域= (7, 2.6), 多久谷川流域= (5, 3.5), 野石谷川流域= (7, 4.3), 高瀬川(沖洲) 流域= (5, 1.7), 神戸川流域= (7, 21.3), 新内藤川流域= (7, 3.2), 唐川川流域= (5, 7.3), 堀川流域= (7, 5.4), 高浜川流域= (5, 5.2), 十間川流域= (5, 7.4) | 斐伊川 [木次・ 新伊萱・上島・ 大津・灘分], 神戸川 [馬木・ 古志橋] |
| | | 雲南 | 雲南市 | 赤川流域=14.5, 請川流域=4.1, 三刀屋川流域=23.5, 久野川流域=11.5, 深野川流域=11.4, 阿井川流域=14.8, 中村川流域=4.4, 幡屋川流域=6.5, 遠所川流域=5, 佐世川流域=5.4, 山田川流域=4.3, 阿用川流域=9.2, 清田川流域=4.5, 須賀川流域=4.6, 刈畑川流域=6.8, 飯石川流域=7, 中野川流域=4, 松笠川流域=7, 滝谷川流域=4.3, 大志戸川流域=4.7, | 斐伊川流域= (5, 22.7), 三刀屋川流域= (5, 20.9), 遠所川流域= (5, 5) | 斐伊川 [木次・ 新伊萱・上島・ 大津・灘分] |

| | 種 類 | 発 表 基 準 | | | | |
|-------------|-------|----------|------|--|--|---------------------------------|
| | | 地区 | 市町村 | 流域雨量指数基準 | 複合基準 | 指定河川洪水予報による基準 |
| 注 意 報 | 洪水注意報 | 雲南 | 雲南市 | 吉田川流域=8.4, 菅谷川流域=4, 八重山川流域=4.6, 民谷川流域=6.1, 矢入川流域=5.6, 穴見川流域=3.3 | 遠所川流域= (5, 5) | |
| | | | 奥出雲町 | 斐伊川流域=25.3, 阿井川流域=11, 八代川流域=4, 三沢川流域=6, 大馬木川流域=10, 亀嵩川流域=5.5, 下横田川流域=11.2, 蔵屋川流域=4.5, 福頼川流域=4.4, 山郡川流域=4.9, 奥湯谷川流域=3.7, 内谷川流域=4.8, 雨川流域=4.7, 小馬木川流域=7.1, 郡川流域=4.3, 室原川流域=6.8 | — | — |
| | | | 飯南町 | 塩谷川流域=5.4, 神戸川流域=5.3, 角井川流域=3.8, 才谷川流域=3.7, 獅子川流域=4, 長谷川流域=7, 頓原川流域=8.1, 小田川流域=9, 真木川流域=5.4 | 神戸川流域= (5, 4.2) | — |
| | | 大田 邑智 | 大田市 | 祖式川流域=4, 早水川流域=6.4, 南川流域=4.1, 奥三俣川流域=4.5, 飯谷川流域=3.3, 右原川流域=4, 千原川流域=2.9, 藤木川流域=5.4, 波根川流域=6.2, 大原川流域=4.5, 三瓶川流域=7.9, 逢浜川流域=4.1, 野田川流域=4, 潮川流域=6.8, 湯里川流域=5.5, 福光川流域=7.2, 笹川流域=5.5, 静間川流域=17, 箱坂川流域=3.8, 銀山川流域=8.3, 戸蔵川流域=4, 亀谷川流域=4.6, 安谷川流域=4.7, 忍原川流域=6.9 | 潮川流域= (5, 6.8), 湯里川流域= (5, 5.5), 福光川流域= (5, 7.2), 静間川流域= (5, 17), 銀山川流域= (5, 8.3) | — |
| | | | 川本町 | 小谷川流域=2.9, 濁川流域=14.3, 木谷川流域=6, 矢谷川流域=4.8, 三谷川流域=10.9, 祖式川流域=6.9, 奥三俣川流域=6.4, 飯谷川流域=4.3, 大槇谷流域=2.8 | 祖式川流域= (5, 6.9) | |
| | | | 美郷町 | 君谷川流域=7.2, 火打谷川流域=2.9, 尻無川流域=9.6, 早水川流域=7.3, 沢谷川流域=11.5, 猪之谷川流域=6.1, 響谷川流域=3.6, 塩谷川流域=5.9, 新道路川流域=3.7, 角谷川流域=8.3, 志君川流域=5.5, 久保川流域=4.4, 千原川流域=7, 宮内川流域=4 | — | 江の川下流 [大 津・都賀・川本・ 谷住郷・川平] |

| | 種 類 | 発 表 基 準 | | | | |
|-------------|-------|----------|-----|---|--|-------------------------|
| | | 地区 | 市町村 | 流域雨量指数基準 | 複合基準 | 指定河川洪水予報による基準 |
| 注 意 報 | 洪水注意報 | 大田 邑智 | 邑南町 | 八戸川流域=10.8, 田津谷川流域=3.2, 鹿賀谷川流域=4, 濁川流域=12.7, 角谷川流域=3.8, 宇都井谷川流域=5, 出羽川流域=11.8, 長瀬川流域=9.4, 日和川流域=4, 日貫川流域=7.6, 生家川流域=3.9, 井原川流域=8, 馬野原川流域=3.8, 新山川流域=3.5, 矢上川流域=9.6, 福原川流域=4.3, 長田川流域=4.8, 雪田川流域=4.9, 高見川流域=4.6, 円ノ板川流域=4.8, 岩屋川流域=3.9, 亀谷川流域=4.4, 高水川流域=6, 道明川流域=4.5, 大草川流域=3.2, 小林川流域=5, 久喜川流域=5.4 | — | 江の川下流 [大津・都賀・川本・谷住郷・川平] |
| | | | | 八戸川流域=14.3, 家古屋川流域=12, 白角川流域=6.2, 久佐川流域=5.8, 重富川流域=4.6, 都川流域=7.4, 谷川流域=3.2, 来尾川流域=5.8, 早水川流域=4.5, 小国川流域=6.9, 長田川流域=4.2, 三隅川流域=22.8, 井川流域=10.3, 矢原川流域=10.2, 板井川流域=5.6, 本郷川流域=6, 小坂川流域=4.6, 小角川流域=5.8, 久代川流域=3.6, 下府川流域=13.1, 浜田川流域=13.5, 折居川流域=6.2, 岡見川流域=5.2, 本明川流域=3.6, 七瀬川流域=4.1 | 周布川流域=(5, 20.9), 小国川流域=(5, 6.9), 三隅川流域=(5, 16.9), 浜田川流域=(5, 9.7), 折居川流域=(5, 6.2) | 周布川水系周布川 [中場] |
| | | 浜田 | 江津市 | 都治川流域=8.9, 奥谷川流域=3.4, 上津井川流域=2.9, 小谷川流域=6.2, 八戸川流域=23.4, 田津谷川流域=4.8, 鹿賀谷川流域=4.6, 南川流域=6.8, 長戸路川流域=3.8, 三田地川流域=3.8, 日和川流域=9.7, 長谷川流域=3.6, 家古屋川流域=12.8, 水尻川流域=5.8, 敬川流域=14, 本明川流域=5 | 江の川流域=(5, 32.6), 都治川流域=(5, 7.1), 奥谷川流域=(5, 2.7), 八戸川流域=(5, 18.7), 家古屋川流域=(5, 10.2) | 江の川下流 [大津・都賀・川本・谷住郷・川平] |

| | 種類 | 発 表 基 準 | | | | |
|-------------|-------|---------|-------|--|--|--------------------------------------|
| | | 地区 | 市町村 | 流域雨量指数基準 | 複合基準 | 指定河川洪水予報による基準 |
| 注 意 報 | 洪水注意報 | 益田 | 益田市 | 白上川流域=12, 本俣賀川流域=5.1, 後溢川流域=5.1, 二条川流域=7.4, 角井川流域=5.3, 滝谷川流域=3.9, 石谷川流域=6.7, 能登川流域=3.7, 落合川流域=7.2, 紙祖川流域=11.6, 小原川流域=5.5, 七村川流域=4.4, 広見川流域=9.6, 亀井谷川流域=4.2, 赤谷川流域=7.8, 矢原川流域=5.8, 板井川流域=5, 丸茂川流域=3.2, 沖田川流域=8.8, 津田川流域=5.4, 大谷本溢川流域=6.1, 笹倉川流域=9.8, 三谷川流域=4.6, 本溢川流域=4.2, 波田川流域=5.2, 都茂川流域=4.7 | 高津川流域=(5, 32.2), 後溢川流域=(5, 5.1), 沖田川流域=(5, 6.1) | 高津川 [神田・高角], 匹見川 [横田], 益田川水系益田川 [染羽] |
| | | | 津和野町 | 高津川流域=30.3, 匹見川流域=26.7, 添谷川流域=4.8, 二俣川流域=4.8, 大木川流域=3.7, 柳川流域=2.8, 程彼川流域=10.8, 津和野川流域=12.9, 日浦川流域=4, 鍛冶屋谷川流域=3.3, 横道川流域=6.6, 八木谷川流域=5.5, 名賀川流域=9.2, 高野川流域=4.4, 吹野川流域=5, 西谷川流域=3 | 高津川流域=(5, 19.7), 程彼川流域=(5, 10.8), 津和野川流域=(5, 10.3), 名賀川流域=(5, 9.2), 吹野川流域=(5, 5) | — |
| | | | 吉賀町 | 高津川流域=11.2, 杉山谷川流域=2.6, 福川川流域=14, 木部谷川流域=4.6, 高尻川流域=12, 蓼野川流域=10.2, 河内川流域=5.8, 鹿足河内川流域=7.5, 幸地川流域=6.8, 本郷川流域=4.7, 繁山谷川流域=4.9, 古江堂谷川流域=6, 河山川流域=5.7, 深谷川流域=10.8 | 高津川流域=(5, 11.2), 福川川流域=(5, 14), 蓼野川流域=(5, 10.2) | — |
| | | 隠岐 | 海士町 | | — | — |
| | | | 西ノ島町 | | — | — |
| | | | 知夫村 | | — | — |
| | | | 隠岐の島町 | 久見川流域=5.3, 那久川流域=4.1, 都万川流域=4.7, 末路川流域=5.5, | 久見川流域=(6, 4.4), | — |

| 種類 | 発表基準 | | | | | | | | | | |
|---------|--|-----|----------|---|--|---|--|---|--|--|--|
| | 地区 | 市町村 | 流域雨量指数基準 | 複合基準 | 指定河川洪水予報による基準 | | | | | | |
| 注意報 | 洪水注意報 | 隠岐 | 隠岐の島町 | 八尾川流域=6.8, 春日川流域=5.2, 元屋川流域=4.9, 中村川流域=6.4, 有木川流域=4.3, 真杉川流域=3.8, 銚子川流域=6.2 | 那久川流域=(6, 3.3), 都万川流域=(6, 3.8), 八尾川流域=(6, 5.4), 春日川流域=(6, 4.2), 中村川流域=(5, 4.1), 有木川流域=(6, 3.4), 銚子川流域=(5, 6.2) | — | | | | | |
| | | | | | | | ※流域雨量指数は、河川の上流域に降った雨による、下流の対象地点の洪水害リスクの高まりを示す指標。 | | | | |
| | | | | | | | ※「複合基準」とは、表面雨量指数、流域雨量指数の組み合わせによる基準値を表す。 | | | | |
| | | | | | | | なだれ注意報 | 「なだれ」により災害が発生するおそれがあると予想された場合。 具体的には次のいずれかの基準に到達することが予想されるとき。 (1) 積雪100cm以上。 (2) 積雪が50cm以上あり、30cm以上の降雪が予想される場合。 (3) 積雪が50cm以上あり、最高気温が8℃以上と予想される場合。(最高気温の値は気象官署の値とする) (4) 積雪が50cm以上あり、かなりの降雨が予想される場合。 | | | |
| 地面現象注意報 | 大雨、大雪等による山崩れ、地すべり等によって災害が発生するおそれがあると予想される場合。 | | | | | | | | | | |
| 浸水注意報 | 浸水によって災害が予想される場合。 | | | | | | | | | | |

- (注) 1. 発表基準欄に記載した数値は島根県における過去の災害発生頻度と気象条件との関係を調査して決めたものであり、気象要素によって災害発生を予想する際のおおむねの目安である。
2. 特別警報、警報及び注意報はその種類にかかわらず解除されるまで継続される。また、特別警報、警報及び注意報が発表されるときは、これまで継続中の特別警報、警報及び注意報は自動的に新たな特別警報、警報及び注意報に切り替えられる。
3. 地面現象及び浸水警報・注意報は、その警報及び注意報事項を気象警報及び気象注意報に含めて行う。地面現象の特別警報は、大雨特別警報に含めて「大雨特別警報（土砂災害）」として発表される。
4. 海士町、西ノ島町、知夫村の洪水警報・注意報の流域雨量指数基準は国土数値情報に登録された河川がないため空欄になっているが、雨水の流出量を計算し、その値を用いて基準値を設定している。
5. 山沿いは標高200メートル以上、それ以外は平地。

(表2) 気象特別警報の指標

| 種類 | 指標 | | | | |
|---|------------|-----------------|-------------|------------|--------|
| | 大雨 特別警報 | 地区 | 市町村 | 50年に一度の値 | |
| | | | 雨量 R48 (mm) | 雨量 R3 (mm) | 土壌雨量指数 |
| 松江 | | 松江市 | 354 | 132 | 216 |
| | | 安来市 | 355 | 127 | 207 |
| 出雲 | | 出雲市 | 345 | 140 | 212 |
| 雲南 | | 雲南市 | 352 | 140 | 211 |
| | | 奥出雲町 | 345 | 132 | 220 |
| | | 飯南町 | 398 | 156 | 239 |
| 大田 邑智 | | 大田市 | 359 | 155 | 217 |
| | | 川本町 | 372 | 136 | 215 |
| | | 美郷町 | 367 | 147 | 226 |
| | | 邑南町 | 340 | 131 | 209 |
| 浜田 | | 浜田市 | 365 | 130 | 215 |
| | | 江津市 | 381 | 137 | 217 |
| 益田 | | 益田市 | 389 | 133 | 228 |
| | | 津和野町 | 419 | 139 | 238 |
| | | 吉賀町 | 406 | 165 | 245 |
| 隠岐 | 海士町 | 346 | 133 | 216 | |
| | 西ノ島町 | 304 | 116 | 197 | |
| | 知夫村 | 295 | 113 | 193 | |
| | 隠岐の島町 | 354 | 134 | 214 | |
| <p>※R48は48時間降水量、R3は3時間降水量を示す。</p> <p>※土壌雨量指数とは降雨による土砂災害発生の危険性を示す指数である。</p> <p>※「50年に一度の値」の欄の値は、各市町村にかかる5km格子の50年に一度の値の平均値をとったものである。</p> <p>※「50年に一度の値」は統計値であり、一の位の大小まで厳密に評価する意味は無い。</p> <p>※特別警報は、府県程度の広がり度で50年に一度の値となる現象を対象。個々の市町村で50年に一度の値となることのみで特別警報となるわけではないことに留意。</p> | | | | | |
| 大雪 特別警報 | 地点名 | 50年に一度の積雪深 (cm) | 既往最深積雪 (cm) | | |
| | 西郷 | 79 | 107 | | |
| | 松江 | 64 | 100 | | |
| | 浜田 | — | 53 | | |
| | 横田 | 135 | 139 | | |
| | 赤名 | 161 | 152 | | |
| | 瑞穂 | 103 | 102 | | |
| | 弥栄 | 90 | 91 | | |
| <p>※値が「—」の地点は、データ不足のため、50年に一度の値が算出できないもの。</p> <p>※50年に一度の値は統計値であり、一の位の大小まで厳密に評価する意味は無い。</p> <p>※特別警報は、府県程度の広がり度で50年に一度の値となる現象を対象。個々の市町村で50年に一度の値となることのみで特別警報となるわけではないことに留意。</p> | | | | | |

(3) 過去の災害

ア 県内で発生した大きな災害の概要

| | |
|--------|--|
| 梅 雨 | 昭和47年7月豪雨（7月9日～14日） <p>日本海まで北上していた梅雨前線が、低気圧の東進とともに瀬戸内まで南下し、次第に活動が活発となった。また、台風第6、8号が南海上にあつて前線を刺激した。</p> <p>このため島根県は9日から14日まで断続的に雨となり、総降水量は、三隅の709mm（この値は、年間総降水量の1/3以上に相当する）を最高に、県内一部地域を除いてほとんどの地域で500mmを超える豪雨となった。特に被害の大きい地域は益田・浜田周辺、江の川流域、80年来といわれる宍道湖の氾濫による松江市とその周辺市町村に集中した。</p> |
| | 昭和58年7月豪雨（7月19日～23日） <p>いったん日本海まで北上していた梅雨前線が、前線上の低気圧が東進したのに伴い、山陰沿岸まで南下して活動が活発となった。特に23日未明から明け方にかけて、益田から三隅、浜田及び弥栄にかけての地域では猛烈な雨となり、各地で河川氾濫、土砂崩れ等による甚大な被害を受けた。</p> <p>総降水量は益田、三隅方面で600mm以上、波佐方面が600mm位、その他県西部・中部で300～500mm、県南西部・東部では250mm以下であった。特に浜田、三隅、弥栄等で被害が大きかったのは、23日の未明から明け方にかけての比較的短時間に激しい雨が降ったことと、数日来の先行降雨で、地盤がすでに大量の水分を含んでいたことが原因である。</p> |
| | 昭和63年梅雨前線による大雨（昭和63年7月13日～15日） <p>日本海中部まで北上していた梅雨前線が、オホーツク海高気圧の強まりに伴い、10日頃から南下し始め、13日県東部で雨足が強まり、日降水量は、松江220mm、伯太114mmで、その他県東部で50～100mmを記録した。14日には隠岐地方で大雨となり、日降水量は海士241mm、西郷204mmを記録した。15日には県西部を中心に大雨となり、特に浜田は、1時から7時までの降水量が342mmと58年豪雨以来の大雨となった。</p> <p>総降水量は浜田で400mmを超え、桜江では300mm、隠岐地方、県中部、松江で200mmを超えたが、県南西部では50mmに満たなかった。</p> |
| | 平成18年7月豪雨（平成18年7月15日～21日） <p>日本海に停滞していた梅雨前線が16日から19日にかけて山陰沿岸まで南下して停滞し、活動が活発となった。このため、17日早朝と18日夜から19日朝にかけて、隠岐、東部を中心に猛烈な雨となり、各地で河川氾濫、土砂災害等の甚大な災害が発生した。特に被害の大きかった地域は、神戸川が氾濫した出雲市、昭和47年7月豪雨以来の宍道湖の水位上昇により市街地が浸水した松江市などであった。</p> <p>総降水量は、海士町で482mmを観測したほか、東部や大田邑智地区で400mmを超えた。また、1時間降水量は、17日06時の解析雨量では出雲市で約100mmを観測した。</p> |

平成25年7月梅雨前線および大気不安定による大雨（7月28日）

7月28日は、太平洋高気圧の縁に沿って暖かく湿った空気が対馬海峡付近から島根県西部に流れ込んだため、大気の状態が非常に不安定となり、津和野町を中心に猛烈な雨が降った。アメダス津和野では、28日の日降水量381.0mm、04時44分までの1時間降水量91.5mmを観測し、1日の降水量、1時間降水量とも観測史上1位の値を更新する記録的な大雨となった。

このため、津和野町では、河川の氾濫による住家流出、床上浸水、床下浸水など大きな被害が発生した。

平成25年8月大雨（8月23日～8月25日）

23日から25日にかけて、西日本をゆっくり南下した前線に向かって、暖かく湿った空気が流れ込んで、大気の状態が非常に不安定となった。このため、23日08時から25日15時までの総降水量が、江津市桜江で474.0mm、浜田市で382.0mmになるなど、西部を中心に記録的な大雨となった。

江津市桜江では、最大1時間降水量92.5mm、最大3時間降水量201.0mm、最大24時間降水量413.5mmを観測し、いずれも通年の1位の値を更新した。

このため、県西部では、住家の全壊、床上浸水、床下浸水などの大きな被害が発生した。

平成29年7月梅雨前線及び台風第3号による大雨（7月4日～7月5日）

梅雨前線が日本海からゆっくりと南下し、西日本に停滞した。この前線に向かって暖かく湿った空気が流れ込んだため、前線の活動が活発となった。このため、4日夜から5日朝にかけて記録的な大雨となり、5日05時55分に浜田市、益田市、邑南町、津和野町に大雨特別警報が発表された。

降り始めの4日18時から5日24時までの総降水量は、浜田市波佐で353.5mm、浜田市弥栄で341.0mmを観測した。また、期間中浜田市弥栄で日降水量288.0mm、日最大1時間降水量63.0mm、浜田市波佐で日最大1時間降水量82.0mm、日最大10分間降水量18.5mm、を観測し、いずれも7月としては1位の値を更新した。この大雨により県西部で、人的被害軽傷1人や、住家被害半壊1棟、一部損壊3棟、床上浸水13棟、床下浸水51棟の被害が発生した。

平成3年9月台風第17号（雨台風）

9月10日9時にマリアナ諸島近海で発生した熱帯低気圧は、北西に進みながら次第に発達し、11日15時に沖の鳥島付近で台風第17号となった。島根県では、13日から北上してきた秋雨前線の影響で弱い雨が降っていたが、14日に台風が山陰沿岸を通過する際、隠岐地方を中心に激しい雨が降った。この時の西郷の日降水量236mmは、1939年西郷測候所開設以来第1位で、西郷町をはじめ五箇村、海士町、西ノ島町で床上・床下浸水があった。

平成3年9月台風第19号（風台風）

9月13日9時にマーシャル諸島の東で発生した熱帯低気圧は、西に進みながら次第に発達し、16日9時にマーシャル諸島の西で台風第19号となった。台風は、非常に強い勢力を保ちながら北上し、27日16時過ぎに佐世保市の南に上陸した時でも、中心気圧940hPa、中心付近の最大風速は50m/s、風速25m/s以上の暴風半径が300km、15m/s以上の強風半径が600kmと、大型で非常に強い勢力を保っていた。当県では27日午前中、県西部で10～20mmのやや強い時間雨量を記録していたが、10時頃にはいったん小康状態となり、風もまだ弱い状態であった。しかし、台風が19時前に萩市付近を通過する頃から次第に風が強まり、台風が山陰沿岸を通過し、東寄りから南西方向に風向が変わった夜遅くには、県内で20m/s以上の暴風となった。最大瞬間風速は、県内気象官署で軒並み観測史上最大を記録し、松江56.5m/s、浜田48.9m/s、西郷50.6m/sを観測した。ただ、台風の移動が速かったので、強風の時間はあまり長く続かなかった。この風で死者1名、負傷者102名の人的被害があり、建築物及び農作物にも甚大な被害を与えた。降水量は津和野・六日市で120mmを超えたが、雨による直接の被害はなかった。

台
風

イ 過去5年間の災害(平成24年～平成28年)

(一般的な災害)

資料:防災危機管理課

| 年別 | 発生年月 | 種別 | 雨量(mm) | 最大風速(m/s) | 被害概要 | | | | | 被害総額(千円) | 主たる被害地 |
|----|-----------------|----|-------------------------------------|---------------------------------|------------|--------------|------------|---------------------|------------------|------------|----------------------------------|
| | | | | | 人的被害(人) | | 住家の被害(棟) | | | | |
| | | | | | 死亡 行方不明 | 負傷者 | 全壊 (流失) | 半壊 一部破損 | 浸水 | | |
| 24 | 4.3～4.6 | 暴風 | | 浜田 25.1m/s 西郷岬 27.1m/s | | 重傷 3 軽傷 5 | | 一部破損 6 | | 906,827 | 浜田市 出雲市 大田市 江津市 |
| | 4.21 | 強風 | | 高津 18.6m/s | | 重傷 1 軽傷 3 | | | | 21,608 | 浜田市 益田市 |
| | 7.6 | 大雨 | 桜江 139.5mm/日 佐田 126.5mm/日 | | | | | 一部破損 2 | 床下 27 | 2,016,416 | 出雲市 大田市 雲南市 奥出雲町 飯南町 |
| | 9.15～9.19 | 大雨 | 松江 92.0mm/日 | | | | | | 床上 1 床下 2 | 6,425 | 松江市 安来市 |
| 25 | 6.18～6.21 | 大雨 | 弥栄 219.0mm/日 高津 204.0mm/日 | | | | | | 床下 1 | 123,997 | 江津市 |
| | 7.15 | 大雨 | 赤名 128.5mm/日 伯太 120.0mm/日 | | | | | | 床上 3 床下 52 | 493,709 | 松江市 安来市 |
| | 7.28～7.29 | 大雨 | 津和野 381.0mm/日 吉賀 236.5mm/日 | | 行方不明 1 | 重傷 1 | 全壊 5 | 半壊 8 | 床上 6 床下 98 | 5,976,673 | 益田市 津和野町 吉賀町 |
| | 7.30～7.31 | 大雨 | 桜江 149.0mm/日 大田 121.5mm/日 | | | | | 一部破損 2 | 床上 3 床下 35 | 462,145 | 大田市 江津市 邑南町 |
| | 8.1～8.2 | 大雨 | 赤名 141.0mm/日 福光 95.5mm/日 | | | | | 一部破損 1 | 床上 5 床下 23 | 898,938 | 大田市 飯南町 川本町 美郷町 |
| | 8.23～8.25 | 大雨 | 桜江 386.0mm/日 浜田 253.5mm/日 | | 死亡 1 | | 全壊 9 | 半壊 43 一部破損 32 | 床上 115 床下 693 | 14,341,161 | 浜田市 益田市 大田市 江津市 邑南町 |
| | 9.3～9.4 | 大雨 | 西郷 84.0mm/日 波佐 74.5mm/日 | | | | | | 床下 3 | 384,716 | 出雲市 江津市 |
| | 10.15 ～10.16 | 台風 | 横田 40.0mm/日 波佐 38.5mm/日 | 斐川 18.7m/s | | 軽傷 1 | | 一部破損 3 | | 4,742 | 益田市 安来市 邑南町 |
| 26 | 6.12～6.13 | 大雨 | 弥栄 90.5mm/日 | | | | | | 床下 1 | 6,357 | 出雲市 |
| | 8.5～8.7 | 大雨 | 横田 131.5mm/日 | | 死亡 1 | | | | 床下 2 | 88,890 | 奥出雲町 |
| | 9.6 | 大雨 | 川本 61.0mm/日 | | | | | | 床下 2 | 17,000 | 飯南町 |

| 年別 | 発生年月 | 種別 | 雨量(mm) | 最大風速(m/s) | 被害概要 | | | | | 被害総額(千円) | 主たる被害地 | |
|----|-----------|--------|---|---|------------|------|------------|------------|-------|-------------|--------------------------|--------------------------|
| | | | | | 人的被害(人) | | 住家の被害(棟) | | | | | |
| | | | | | 死亡 行方不明 | 負傷者 | 全壊 (流失) | 半壊 一部破損 | 浸水 | | | |
| | 10.13 | 台風 | 西郷 109.5mm/日 | 斐川 20.8m/s | | 軽傷 1 | | | | 127,009 | 津和野町 | |
| | 12.5~12.6 | 大雪 | 赤名 54cm/日 | | | | | 一部破損 1 | | 202,595 | 江津市 | |
| 27 | 8.13 | 大雨 | 横田 99.5mm/日 | | | | | | 床下1 | 23,021 | 奥出雲町 | |
| | 8.25 | 台風第15号 | 吉賀 146mm/日 弥栄 104mm/日 匹見 106mm/日 | 浜田 20.9m/s 西郷 21.9m/s 高津 18.2m/s | | | | 一部破損4 | 床下1 | 81,046 | 浜田市 益田市 吉賀町 飯南町 | |
| 28 | 1.23 | 雪害 | 赤名 76cm 瑞穂 57cm 弥栄 44cm | | 死者1 | 軽傷3 | | | | 一部破損4 | 337,260 | 浜田市 益田市 安来市 飯南町 |
| | 4.16~4.17 | 強風 | | 西郷 20.9m/s 西郷岬 24.4m/s | | | | | | 一部破損3 | 53,296 | 益田市 邑南町 浜田市 |
| | 5.4 | 強風 | | 松江 19.7m/s 斐川 21.0m/s | 死者1 | | | | | 一部破損3 | 77,880 | 浜田市 出雲市 邑南町 |
| | 7.3~7.5 | 大雨 | 西郷 84.5mm/日 福光 149.5mm/日 | | | | | 全壊1 | 一部破損3 | 床上1 床下40 | 2,810,778 | 大田市 江津市 川本町 美郷町 |
| | 7.11 | 大雨 | 横田 82mm/日 | | | | | | | 床下1 | 64,267 | 奥出雲町 |
| | 8.31 | 高潮 | | 西郷 16.2m/s 西郷岬 18.1m/s | | | | | | 床下2 | 0 | 松江市 安来市 |
| | 9.8 | 大雨 | 浜田 106.5mm/日 | | | | | | | 一部破損1 | 6,000 | 浜田市 |
| | 10.5 | 台風第18号 | | 浜田 25.0m/s 西郷岬 26.1m/s | | | | | | 一部破損2 | 167,532 | 出雲市 西ノ島町 隠岐の島町 |

2 災害予防計画資料

(1) 水害予防

ア 重要水防区域及び危険な箇所総括表

1. 国土交通省関係

| 事務所名 | 重要水防区域 | | 危険な箇所 | | 備考 |
|------|---------------------------|---------|-------|---------|----|
| | 河川名(区域数) | 延長(m) | 箇所数 | 延長(m) | |
| 出雲 | 斐伊川(2)、神戸川(2) | 237,300 | 569 | 130,286 | |
| 浜田 | 江の川、高津川、高津川派川、白上川、匹見川(10) | 210,560 | 341 | 84,763 | |
| 計 | 7河川(14) | 447,860 | 910 | 215,049 | |

2. 島根県

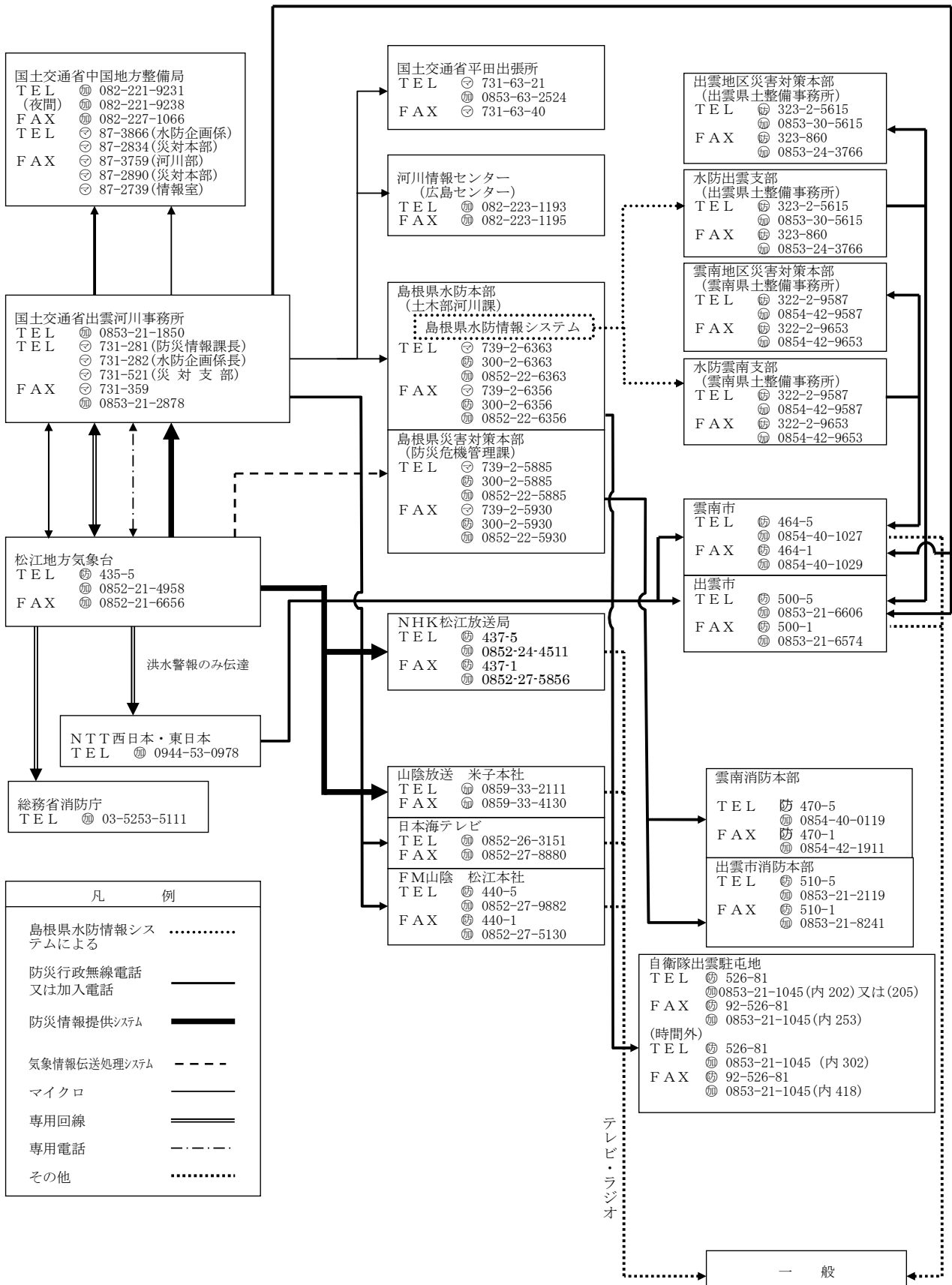
| 水防支部名 | 重要水防区域 | | 危険な箇所(河川) | | 備考 |
|-------|--|---------|-----------|---------|----|
| | 河川名(区域数) | 延長(m) | 箇所数 | 延長(m) | |
| 松江 | 意字川、朝酌川、来待川(6) | 24,800 | 29 | 27,605 | |
| 広瀬 | 飯梨川、伯太川(4) | 77,000 | 40 | 21,785 | |
| 雲南 | 斐伊川、赤川、三刀屋川、久野川(8) | 47,750 | 16 | 5,354 | |
| 仁多 | | | 5 | 6,721 | |
| 出雲 | 新建川、五右衛門川、十間川、平田船川、湯谷川(12) | 51,100 | 32 | 32,980 | |
| 県央 | | | 20 | 12,590 | |
| 大田 | 静間川、三瓶川、宅野川、潮川(8) | 36,600 | 12 | 6,095 | |
| 浜田 | 都治川、下府川、浜田川、浅井川、周布川、三隅川、細田川、八戸川、敬川(19) | 68,500 | 32 | 20,040 | |
| 益田 | 益田川(2) | 11,000 | 19 | 11,410 | |
| 津和野 | 津和野川、高津川(5) | 16,900 | 19 | 34,690 | |
| 隠岐 | 八尾川、重栖川(4) | 17,600 | 3 | 2,700 | |
| 計 | 32河川(68) | 351,250 | 227 | 181,970 | |

3. 島根県内全体

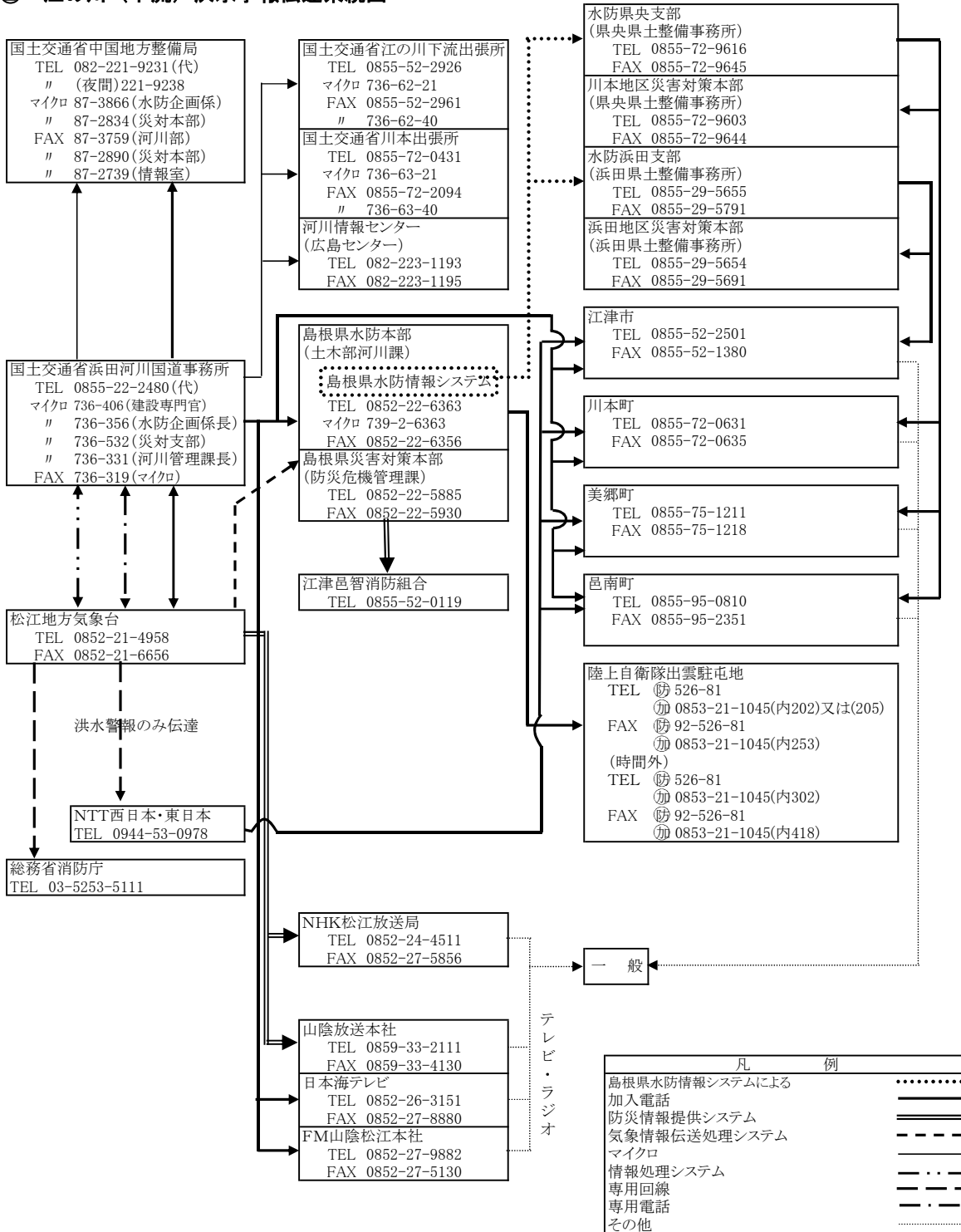
| 事務所名 | 重要水防区域 | | 危険な箇所(河川) | | 備考 |
|-------|----------|---------|-----------|---------|----|
| | 河川名(区域数) | 延長(m) | 箇所数 | 延長(m) | |
| 国土交通省 | 7河川(14) | 447,860 | 910 | 215,049 | |
| 島根県 | 32河川(68) | 351,250 | 227 | 181,970 | |
| 計 | 38河川(80) | 785,910 | 1,137 | 397,019 | |

イ 洪水予報伝達系統図

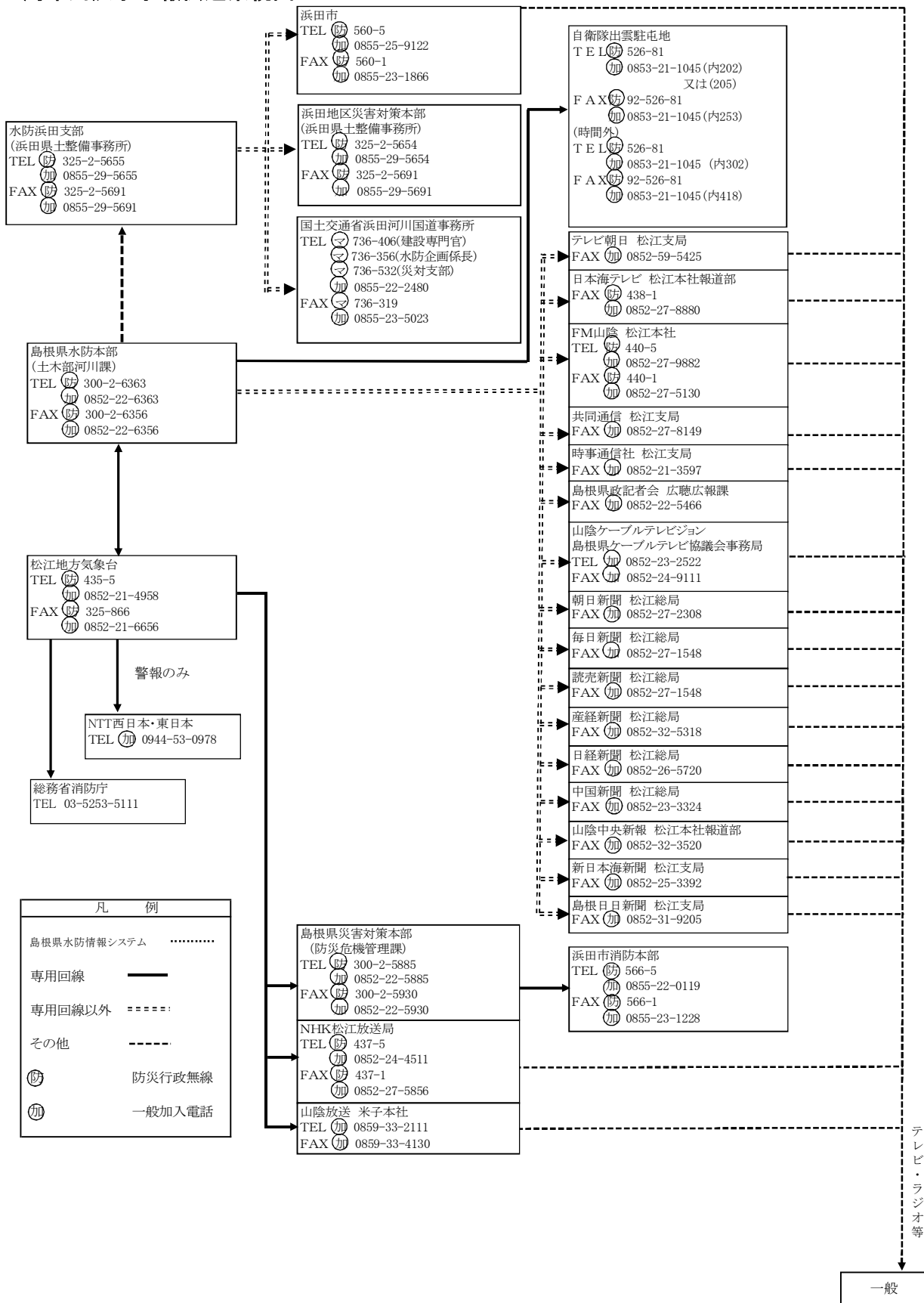
① 斐伊川洪水予報伝達系統図



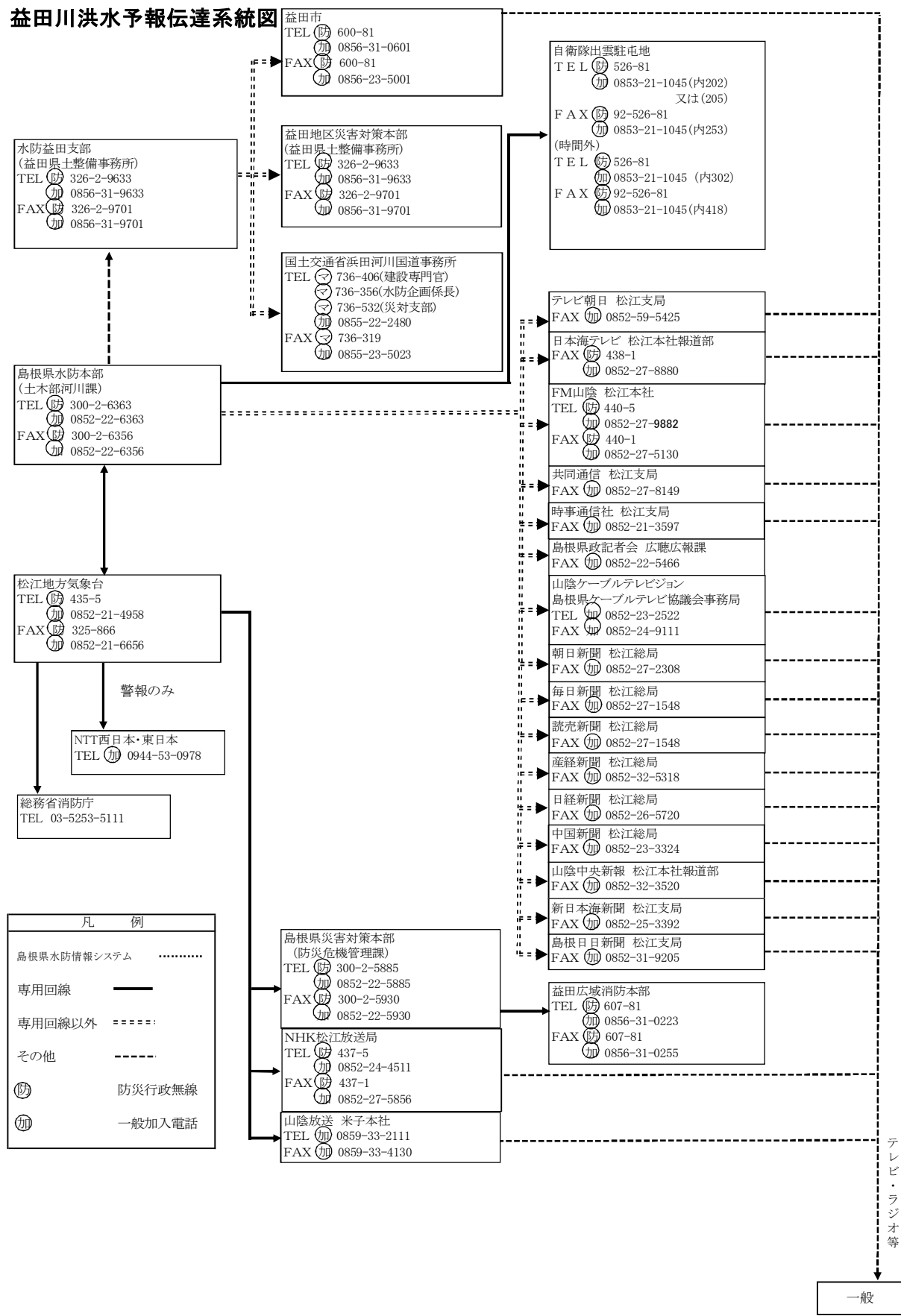
② 江の川（下流）洪水予報伝達系統図



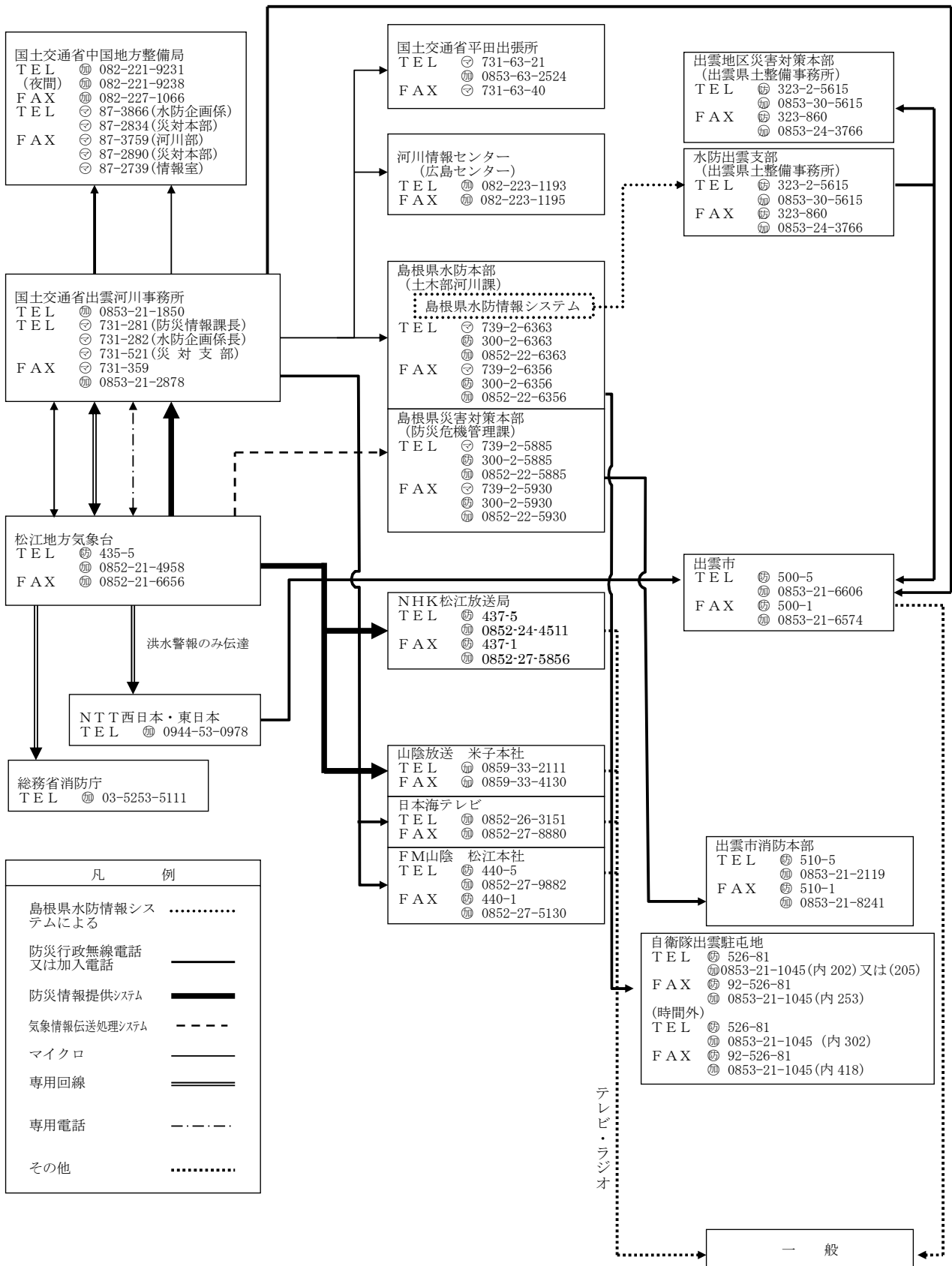
⑤ 周布川洪水予報伝達系統図



⑥ 益田川洪水予報伝達系統図



⑦ 神戸川洪水予報伝達系統図



ウ 洪水予報様式
① 斐伊川洪水予報



正規

斐伊川氾濫注意情報

斐伊川洪水予報第〇号
洪水注意報（発表）
平成〇〇年〇〇月〇〇日 〇〇時〇〇分
出雲河川事務所・松江地方気象台 共同発表

（見出し）

斐伊川では、氾濫注意水位（レベル2）に到達し、今後、水位はさらに上昇する見込み

（主 文）

斐伊川の木次水位観測所（雲南市）では、〇〇日〇〇時〇〇分頃に、「氾濫注意水位（レベル2）」に到達し、今後、水位はさらに上昇する見込みです。洪水に関する情報に注意して下さい。

斐伊川の新伊萱水位観測所（雲南市）では、〇〇日〇〇時〇〇分頃に、「氾濫注意水位（レベル2）」に到達し、今後、水位はさらに上昇する見込みです。洪水に関する情報に注意して下さい。

斐伊川の上島水位観測所（出雲市）では、〇〇日〇〇時〇〇分頃に、「氾濫注意水位（レベル2）」に到達し、今後、水位はさらに上昇する見込みです。洪水に関する情報に注意して下さい。

斐伊川の天津水位観測所（出雲市）では、〇〇日〇〇時〇〇分頃に、「氾濫注意水位（レベル2）」に到達し、今後、水位はさらに上昇する見込みです。洪水に関する情報に注意して下さい。

斐伊川の灘分水位観測所（出雲市）では、〇〇日〇〇時〇〇分頃に、「氾濫注意水位（レベル2）」に到達し、今後、水位はさらに上昇する見込みです。洪水に関する情報に注意して下さい。

（雨量）

多いところで1時間に〇〇ミリの雨が降っています。

この雨は当分この状態が続くでしょう。

| 流域 | 〇〇日〇〇時〇〇分～〇〇日〇〇時〇〇分 までの流域平均雨量 | 〇〇日〇〇時〇〇分～〇〇日〇〇時〇〇分 までの流域平均雨量の見込み |
|-------|----------------------------------|--------------------------------------|
| 斐伊川流域 | 〇〇〇 ミリ | 〇〇〇 ミリ |

（水位）

斐伊川の水位観測所における水位は次の通りと見込まれます。

| 観測所名 | 水位危険度 | | レベル1 | レベル2 | レベル3 | レベル4 |
|----------------------------|--------------------------------|-------|-----------|----------|----------|----------|
| | 水位(m) 又は 流量(m ³ /s) | | 水防団 待機 | 氾濫 注意 | 避難 判断 | 氾濫 危険 |
| 木次 水位観測所 (雲南市木次町地区) | 〇〇日〇〇時〇〇分の状況 | *** - | ■■■■ | ■■■■ | ■■■■ | ■■■■ |
| | 〇〇日〇〇時〇〇分の予測 | *** - | ■■■■ | ■■■■ | ■■■■ | ■■■■ |
| | 〇〇日〇〇時〇〇分の予測 | *** - | ■■■■ | ■■■■ | ■■■■ | ■■■■ |
| | 〇〇日〇〇時〇〇分の予測 | *** - | ■■■■ | ■■■■ | ■■■■ | ■■■■ |
| 新伊萱 水位観測所 (雲南市加茂町地区) | 〇〇日〇〇時〇〇分の状況 | *** - | ■■■■ | ■■■■ | ■■■■ | ■■■■ |
| | 〇〇日〇〇時〇〇分の予測 | *** - | ■■■■ | ■■■■ | ■■■■ | ■■■■ |
| | 〇〇日〇〇時〇〇分の予測 | *** - | ■■■■ | ■■■■ | ■■■■ | ■■■■ |
| | 〇〇日〇〇時〇〇分の予測 | *** - | ■■■■ | ■■■■ | ■■■■ | ■■■■ |
| 上島 水位観測所 (出雲市上島町地区) | 〇〇日〇〇時〇〇分の状況 | *** - | ■■■■ | ■■■■ | ■■■■ | ■■■■ |
| | 〇〇日〇〇時〇〇分の予測 | *** - | ■■■■ | ■■■■ | ■■■■ | ■■■■ |
| | 〇〇日〇〇時〇〇分の予測 | *** - | ■■■■ | ■■■■ | ■■■■ | ■■■■ |
| | 〇〇日〇〇時〇〇分の予測 | *** - | ■■■■ | ■■■■ | ■■■■ | ■■■■ |
| 天津 水位観測所 (出雲市天津町地区) | 〇〇日〇〇時〇〇分の状況 | *** - | ■■■■ | ■■■■ | ■■■■ | ■■■■ |
| | 〇〇日〇〇時〇〇分の予測 | *** - | ■■■■ | ■■■■ | ■■■■ | ■■■■ |
| | 〇〇日〇〇時〇〇分の予測 | *** - | ■■■■ | ■■■■ | ■■■■ | ■■■■ |
| | 〇〇日〇〇時〇〇分の予測 | *** - | ■■■■ | ■■■■ | ■■■■ | ■■■■ |
| 灘分 水位観測所 (出雲市灘分町地区) | 〇〇日〇〇時〇〇分の状況 | *** - | ■■■■ | ■■■■ | ■■■■ | ■■■■ |
| | 〇〇日〇〇時〇〇分の予測 | *** - | ■■■■ | ■■■■ | ■■■■ | ■■■■ |
| | 〇〇日〇〇時〇〇分の予測 | *** - | ■■■■ | ■■■■ | ■■■■ | ■■■■ |
| | 〇〇日〇〇時〇〇分の予測 | *** - | ■■■■ | ■■■■ | ■■■■ | ■■■■ |

水位のグラフは各水位間を按分したものです。

レベル4については、氾濫危険水位と計画高水位を按分しており、氾濫危険水位＝計画高水位の場合は最大になります。

(参考資料)

(単位：水位(m))

| 観測所名 | 木次 水位観測所 | 新伊萱 水位観測所 | 上島 水位観測所 |
|----------------------|--|---|---|
| | 雲南市 | 雲南市 | 出雲市 |
| レベル4 氾濫危険水位※ | 4.8 | 5.0 | 6.3 |
| レベル3 避難判断水位※ | 4.2 | 4.3 | 5.7 |
| レベル2 氾濫注意水位 | 3.5 | 3.4 | 4.0 |
| レベル1 水防団待機水位 | 2.5 | 2.5 | 2.9 |
| 受け持ち区間 | 左岸 斐伊川 熊谷大橋付近から三刀屋 川合流点まで 右岸 熊谷大橋付近から三刀屋 川合流点まで | 左岸 斐伊川 三刀屋川合流点から 森坂大橋付近まで 右岸 三刀屋川合流点から 森坂大橋付近まで | 左岸 斐伊川 森坂大橋付近から 放水路分流堰まで 右岸 森坂大橋付近から 放水路分流堰まで |
| 氾濫が発生した場合の浸 水想定区域 | 島根県雲南市木次町木次地区 島根県雲南市木次町新市地区 島根県雲南市木次町里方地区 島根県雲南市木次町下熊谷地区 島根県雲南市三刀屋町下熊谷地区 | 島根県雲南市加茂町神原地区 島根県雲南市三刀屋町伊萱地区 島根県出雲市〇〇地区 | 島根県出雲市〇〇地区 |

| 観測所名 | 大津 水位観測所 | 灘分 水位観測所 | |
|----------------------|---|---|--|
| | 出雲市 | 出雲市 | |
| レベル4 氾濫危険水位※ | 3.2 | 3.6 | |
| レベル3 避難判断水位※ | 2.9 | 4.4 | |
| レベル2 氾濫注意水位 | 2.5 | 2.8 | |
| レベル1 水防団待機水位 | 1.6 | 2.0 | |
| 受け持ち区間 | 左岸 斐伊川 放水路分流堰から西代橋 付付近まで 右岸 放水路分流堰から西代橋 付付近まで | 左岸 斐伊川 西代橋付近から宍道 湖まで 右岸 西代橋付近から宍道 湖まで | |
| 氾濫が発生した場合 の浸水想定区域 | 島根県出雲市〇〇地区 | 島根県出雲市〇〇地区 | |

※避難判断水位、氾濫危険水位： 水位観測所受け持ち区間内の第1位危険箇所の避難判断水位・氾濫危険水位を水位観測所に換算した水位です。

| 水位 危険度レベル | 水位 | 求める行動の段階 |
|--------------|-------------------|---|
| レベル5 | 氾濫の発生以降 | 氾濫水への警戒を求める段階 |
| レベル4 | 氾濫危険水位から氾濫発生まで | いつ氾濫してもおかしくない状態 避難等の氾濫発生に対する対応を求める段階 |
| レベル3 | 避難判断水位から氾濫危険水位まで | 避難準備などの氾濫発生に対する警戒を求める段階 |
| レベル2 | 氾濫注意水位から避難判断水位まで | 氾濫の発生に対する注意を求める段階 |
| レベル1 | 水防団待機水位から氾濫注意水位まで | 水防団が体制を整える段階 |

「雨量」「水位」等の情報は、下記のサイトからもご覧いただけます。

| 川の防災情報 気象庁ホームページ | パソコンから | 携帯電話から |
|---------------------|--|---|
| | http://www.river.go.jp/ http://www.jma.go.jp/ | Iモード： http://i.river.go.jp/ スマホ： http://www.river.go.jp/s/ |

問い合わせ先

水位関係：国土交通省 出雲河川事務所 防災情報課 電話：0853-20-1764(内線)281

気象関係：気象庁 松江地方気象台 電話：0852-21-4958

② 江の川下流洪水予報

| | | | | | | | |
|--------------|----------------------|-------|--|-------|--|-------|--|
| 発表者 | | 第1受報者 | | 第2受報者 | | 第3受報者 | |
| 国土交通省 気象庁 | 浜田河川国道事務所 松江地方气象台 | 機関名 | | 機関名 | | 機関名 | |

正規

江の川下流氾濫注意情報

江の川下流洪水予報第〇号
 洪水注意報（発表）
 平成〇〇年〇月〇日〇時〇〇分
 浜田河川国道事務所・松江地方气象台 共同発表

（見出し）

江の川下流では、氾濫注意水位（レベル2）に到達し、今後、水位はさらに上昇する見込み

（主 文）

江の川下流の大津水位観測所（島根県邑智郡邑南町）では、〇〇日〇〇時〇〇分頃に、
 「氾濫注意水位（レベル2）」に到達し、今後、水位はさらに上昇する見込みで
 す。洪水に関する情報に注意して下さい。

江の川下流の都賀水位観測所（島根県邑智郡美郷町）では、〇〇日〇〇時〇〇分頃に、
 「氾濫注意水位（レベル2）」に到達し、今後、水位はさらに上昇する見込みで
 す。洪水に関する情報に注意して下さい。

江の川下流の川本水位観測所（島根県邑智郡川本町）では、〇〇日〇〇時〇〇分頃に、
 「氾濫注意水位（レベル2）」に到達し、今後、水位はさらに上昇する見込みで
 す。洪水に関する情報に注意して下さい。

江の川下流の谷住郷水位観測所（島根県江津市桜江町）では、〇〇日〇〇時〇〇分頃に、
 「氾濫注意水位（レベル2）」に到達し、今後、水位はさらに上昇する見込みで
 す。洪水に関する情報に注意して下さい。

江の川下流の川平水位観測所（島根県江津市松川町）では、〇〇日〇〇時〇〇分頃に、
 「氾濫注意水位（レベル2）」に到達し、今後、水位はさらに上昇する見込みで
 す。洪水に関する情報に注意して下さい。

（雨量）

所により1時間に50ミリの雨が降っています。
 今後もこの雨は降り続く見込みです。

| 流域 | 00日00時00分～00日00時00分 までの流域平均雨量 | 00日00時00分～00日00時00分 までの流域平均雨量の見込み |
|-------|----------------------------------|--------------------------------------|
| 江の川流域 | 〇〇〇ミリ | 〇〇ミリ |

(水位)

江の川下流の水位観測所における水位は次のとおりと見込まれます。

| 観測所名 | 水位危険度 | | レベル1 | レベル2 | レベル3 | レベル4 |
|-----------------------------|--------------|--------|-----------|----------|----------|----------|
| | 水位(m) | | 水防団 待機 | 氾濫 注意 | 避難 判断 | 氾濫 危険 |
| 大津 水位観測所 (島根県邑智郡邑南町) | 00日00時00分の状況 | XXX.X↑ | ■■■■■ | ■■■■■ | | |
| | 00日01時00分の予測 | XXX.X | ■■■■■ | ■■■■■ | | |
| | 00日02時00分の予測 | XXX.X | ■■■■■ | ■■■■■ | | |
| | 00日03時00分の予測 | XXX.X | ■■■■■ | ■■■■■ | | |
| 都賀 水位観測所 (島根県邑智郡美郷町) | 00日00時00分の状況 | XXX.X↑ | ■■■■■ | ■■■■■ | | |
| | 00日01時00分の予測 | XXX.X | ■■■■■ | ■■■■■ | | |
| | 00日02時00分の予測 | XXX.X | ■■■■■ | ■■■■■ | | |
| | 00日03時00分の予測 | XXX.X | ■■■■■ | ■■■■■ | | |
| 川本 水位観測所 (島根県邑智郡川本町) | 00日00時00分の状況 | XX.X↑ | ■■■■■ | ■■■■■ | | |
| | 00日01時00分の予測 | XX.X | ■■■■■ | ■■■■■ | | |
| | 00日02時00分の予測 | XX.X | ■■■■■ | ■■■■■ | | |
| | 00日03時00分の予測 | XX.X | ■■■■■ | ■■■■■ | | |
| 谷住郷 水位観測所 (島根県江津市桜江町) | 00日00時00分の状況 | XX.X↑ | ■■■■■ | ■■■■■ | | |
| | 00日01時00分の予測 | XX.X | ■■■■■ | ■■■■■ | | |
| | 00日02時00分の予測 | XX.X | ■■■■■ | ■■■■■ | | |
| | 00日03時00分の予測 | XX.X | ■■■■■ | ■■■■■ | | |
| 川平 水位観測所 (島根県江津市松川町) | 00日00時00分の状況 | XX.X↑ | ■■■■■ | ■■■■■ | | |
| | 00日01時00分の予測 | XX.X | ■■■■■ | ■■■■■ | | |
| | 00日02時00分の予測 | XX.X | ■■■■■ | ■■■■■ | | |
| | 00日03時00分の予測 | XX.X | ■■■■■ | ■■■■■ | | |

水位のグラフは各水位間を按分したものです。
レベル4については、氾濫危険水位と計画高水位を按分しており、氾濫危険水位＝計画高水位の場合は最大になります。

(参考資料)

(単位:水位(m))

| 観測所名 | 大津水位観測所 | 都賀水位観測所 | 川本水位観測所 |
|------------------|--|--|--|
| | 島根県邑智郡邑南町 | 島根県邑智郡美郷町 | 島根県邑智郡川本町 |
| レベル4 氾濫危険水位* | 9.00 | 7.50 | 8.60 |
| レベル3 避難判断水位* | 8.10 | 7.00 | 8.00 |
| レベル2 氾濫注意水位 | 5.20 | 5.40 | 6.00 |
| レベル1 水防団待機水位 | 4.20 | 4.40 | 5.00 |
| 受け持ち区間 | 江の川 | | |
| | 左岸 広島県境から美郷町、邑南町境まで | 左岸 美郷町、邑南町境から川本町祖式川合流点上流500m付近まで | 左岸 川本町祖式川合流点上流500m付近から川本町濁川合流点下流500m付近まで |
| | 右岸 なし | 右岸 美郷町、邑南町境から川本町祖式川合流点上流500m付近まで | 右岸 川本町祖式川合流点上流500m付近から川本町濁川合流点下流500m付近まで |
| 氾濫が発生した場合の浸水想定区域 | 島根県邑智郡邑南町〇〇地区、 島根県邑智郡邑南町〇〇地区、 島根県邑智郡邑南町〇〇地区、 | 島根県邑智郡美郷町〇〇地区、 島根県邑智郡美郷町〇〇地区、 島根県邑智郡美郷町〇〇地区、 | 島根県邑智郡川本町〇〇地区、 島根県邑智郡川本町〇〇地区、 島根県邑智郡川本町〇〇地区、 |

| 観測所名 | 谷住郷水位観測所 | 川平水位観測所 |
|------------------|--|---|
| | 島根県江津市桜江町 | 島根県江津市松川町 |
| レベル4 氾濫危険水位* | 9.20 | 9.70 |
| レベル3 避難判断水位* | 8.60 | 9.20 |
| レベル2 氾濫注意水位 | 7.70 | 8.40 |
| レベル1 水防団待機水位 | 5.60 | 6.30 |
| 受け持ち区間 | 江の川 | |
| | 左岸 川本町濁川合流点下流500m付近から江津市長良川合流点付近まで | 左岸 江津市長良川合流点付近から海まで |
| | 右岸 川本町濁川合流点下流500m付近から江津市長良川合流点付近まで | 右岸 江津市長良川合流点付近から海まで |
| 氾濫が発生した場合の浸水想定区域 | 島根県江津市桜江町〇〇地区、 島根県江津市桜江町〇〇地区、 島根県江津市桜江町〇〇地区、 | 島根県江津市〇〇地区、 島根県江津市〇〇地区、 島根県江津市〇〇地区、 |

※避難判断水位、氾濫危険水位：水位観測所受け持ち区間内の第1位危険箇所の

避難判断水位・氾濫危険水位を水位観測所に換算した水位です。

| 水位危険度レベル | 水位 | 求める行動の段階 |
|----------|-------------------|---|
| レベル5 | 氾濫の発生以降 | 氾濫水への警戒を求める段階 |
| レベル4 | 氾濫危険水位から氾濫発生まで | いつ氾濫してもおかしくない状態 避難等の氾濫発生に対する対応を求める段階 |
| レベル3 | 避難判断水位から氾濫危険水位まで | 避難準備などの氾濫発生に対する警戒を求める段階 |
| レベル2 | 氾濫注意水位から避難判断水位まで | 氾濫の発生に対する注意を求める段階 |
| レベル1 | 水防団待機水位から氾濫注意水位まで | 水防団が体制を整える段階 |

「雨量」「水位」等の情報は、下記のサイトからもご覧いただけます。

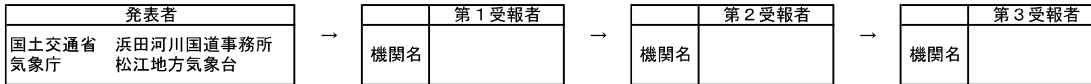
| 川の防災情報 気象庁ホームページ | パソコンから | 携帯電話から |
|---------------------|--|---|
| | http://www.river.go.jp/ http://www.jma.go.jp/ | http://i.river.go.jp/ |

問い合わせ先

水位関係：国土交通省 浜田河川国道事務所 河川管理課 電話：0855-22-2480

気象関係：気象庁 松江地方気象台 電話：0852-21-4958

③ 高津川洪水予報



正規

高津川氾濫注意情報

高津川洪水予報第〇号
洪水注意報（発表）
平成〇〇年〇月〇日〇〇時〇〇分
浜田河川国道事務所・松江地方気象台 共同発表

（見出し）

高津川では、氾濫注意水位（レベル2）に到達し、今後、水位はさらに上昇する見込み

（主 文）

高津川の神田水位観測所（島根県益田市神田町）では、〇〇日〇〇時〇〇分頃に、「氾濫注意水位（レベル2）」に到達し、今後、水位はさらに上昇する見込みです。洪水に関する情報に注意して下さい。

高津川の高角水位観測所（島根県益田市須子町）では、〇〇日〇〇時〇〇分頃に、「氾濫注意水位（レベル2）」に到達し、今後、水位はさらに上昇する見込みです。洪水に関する情報に注意して下さい。

（雨量）

所により1時間に50ミリの雨が降っています。
今後もこの雨は降り続く見込みです。

| 流域 | 00日00時00分～00日00時00分 までの流域平均雨量 | 00日00時00分～00日00時00分 までの流域平均雨量の見込み |
|-------|----------------------------------|--------------------------------------|
| 高津川流域 | 〇〇〇ミリ | 〇〇ミリ |

（水位）

高津川の水位観測所における水位は次のとおりと見込まれます。

| 観測所名 | 水位危険度 | | レベル1 | レベル2 | レベル3 | レベル4 |
|--------------------------------|--------------|--------|-----------|----------|----------|----------|
| | 水位(m) | | 水防団 待機 | 氾濫 注意 | 避難 判断 | 氾濫 危険 |
| 神田 水位観測所 (島根県益田市神田 町) | 00日00時00分の状況 | XXX.X↑ | | | | |
| | 00日01時00分の予測 | XXX.X | | | | |
| | 00日02時00分の予測 | XXX.X | | | | |
| | 00日03時00分の予測 | XXX.X | | | | |
| 高角 水位観測所 (島根県益田市須子 町) | 00日00時00分の状況 | XX.X↑ | | | | |
| | 00日01時00分の予測 | XX.X | | | | |
| | 00日02時00分の予測 | XX.X | | | | |
| | 00日03時00分の予測 | XX.X | | | | |

水位のグラフは各水位間を按分したものです。
レベル4については、氾濫危険水位と計画高水位を按分しており、氾濫危険水位＝計画高水位の場合は最大になります。

(参考資料)

(単位:水位(m))

| 観測所名 | 神田水位観測所 | 高角水位観測所 | |
|----------------------|---|---|--|
| | 島根県益田市神田町 | 島根県益田市須子町 | |
| レベル4 氾濫危険水位* | 6.40 | 4.60 | |
| レベル3 避難判断水位* | 5.90 | 4.20 | |
| レベル2 氾濫注意水位 | 3.30 | 3.10 | |
| レベル1 水防団待機水位 | 2.00 | 1.90 | |
| 受け持ち区間 | 高津川 | 高津川 | |
| | 左岸 卯の木堰から 匹見川合流点付近まで | 左岸 匹見川合流点付近から 海まで | |
| | 右岸 卯の木堰から 匹見川合流点付近まで | 右岸 匹見川合流点付近から 海まで | |
| 氾濫が発生した場合 の浸水想定区域 | 島根県益田市〇〇地区、 島根県益田市〇〇地区、 島根県益田市〇〇地区、 | 島根県益田市〇〇地区、 島根県益田市〇〇地区、 島根県益田市〇〇地区、 | |

※避難判断水位、氾濫危険水位：水位観測所受け持ち区間内の第1位危険箇所の

避難判断水位・氾濫危険水位を水位観測所に換算した水位です。

| 水位危険度レベル | 水位 | 求める行動の段階 |
|----------|-------------------|---|
| レベル5 | 氾濫の発生以降 | 氾濫水への警戒を求める段階 |
| レベル4 | 氾濫危険水位から氾濫発生まで | いつ氾濫してもおかしくない状態 避難等の氾濫発生に対する対応を求める段階 |
| レベル3 | 避難判断水位から氾濫危険水位まで | 避難準備などの氾濫発生に対する警戒を求める段階 |
| レベル2 | 氾濫注意水位から避難判断水位まで | 氾濫の発生に対する注意を求める段階 |
| レベル1 | 水防団待機水位から氾濫注意水位まで | 水防団が体制を整える段階 |

「雨量」「水位」等の情報は、下記のサイトからもご覧いただけます。

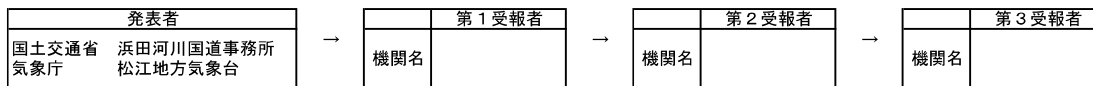
| 川の防災情報 気象庁ホームページ | パソコンから | 携帯電話から |
|---------------------|--|---|
| | http://www.river.go.jp/ http://www.jma.go.jp/ | http://i.river.go.jp/ |

問い合わせ先

水位関係：国土交通省 浜田河川国道事務所 河川管理課 電話：0855-22-2480

気象関係：気象庁 松江地方气象台 電話：0852-21-4958

④ 匹見川洪水予報



正規

匹見川氾濫注意情報

匹見川洪水予報第〇号
洪水注意報（発表）
平成〇〇年〇月〇日〇〇時〇〇分
浜田河川国道事務所・松江地方気象台 共同発表

（見出し）

匹見川では、氾濫注意水位（レベル2）に到達し、今後、水位はさらに上昇する見込み

（主 文）

匹見川の横田水位観測所（島根県益田市横田町）では、〇〇日〇〇時〇〇分頃に、「氾濫注意水位（レベル2）」に到達し、今後、水位はさらに上昇する見込みです。洪水に関する情報に注意して下さい。

（雨量）

所により1時間に50ミリの雨が降っています。
今後もこの雨は降り続く見込みです。

| 流域 | 00日00時00分～00日00時00分 までの流域平均雨量 | 00日00時00分～00日00時00分 までの流域平均雨量の見込み |
|-------|----------------------------------|--------------------------------------|
| 匹見川流域 | 〇〇〇ミリ | 〇〇ミリ |

（水位）

匹見川の水位観測所における水位は次のとおりと見込まれます。

| 観測所名 | 水位危険度 | | レベル1 | レベル2 | レベル3 | レベル4 |
|--------------------------------|--------------|--------|-------------------------------------|----------|----------|----------|
| | 水位(m) | | 水防団 待機 | 氾濫 注意 | 避難 判断 | 氾濫 危険 |
| 横田 水位観測所 (島根県益田市横田 町) | 00日00時00分の状況 | XXX.X↑ | [Bar chart showing Level 2 reached] | | | |
| | 00日01時00分の予測 | XXX.X | [Bar chart showing Level 2] | | | |
| | 00日02時00分の予測 | XXX.X | [Bar chart showing Level 2] | | | |
| | 00日03時00分の予測 | XXX.X | [Bar chart showing Level 2] | | | |

水位のグラフは各水位間を按分したものです。
レベル4については、氾濫危険水位と計画高水位を按分しており、氾濫危険水位＝計画高水位の場合は最大になります。

(参考資料)

(単位:水位(m))

| | | | |
|----------------------|---|--|--|
| 観測所名 | 横田水位観測所 | | |
| | 島根県益田市横田町 | | |
| レベル4 氾濫危険水位※ | 4.20 | | |
| レベル3 避難判断水位※ | 3.70 | | |
| レベル2 氾濫注意水位 | 3.60 | | |
| レベル1 水防団待機水位 | 2.60 | | |
| 受け持ち区間 | 匹見川 | | |
| | 左岸 剣先取水堰から 高津川合流点付近まで | | |
| | 右岸 剣先取水堰から 高津川合流点付近まで | | |
| 氾濫が発生した場合 の浸水想定区域 | 島根県益田市〇〇地区、 島根県益田市〇〇地区、 島根県益田市〇〇地区、 | | |

※避難判断水位、氾濫危険水位：水位観測所受け持ち区間内の第1位危険箇所の

避難判断水位・氾濫危険水位を水位観測所に換算した水位です。

| 水位危険度レベル | 水位 | 求める行動の段階 |
|----------|-------------------|---|
| レベル5 | 氾濫の発生以降 | 氾濫水への警戒を求める段階 |
| レベル4 | 氾濫危険水位から氾濫発生まで | いつ氾濫してもおかしくない状態 避難等の氾濫発生に対する対応を求める段階 |
| レベル3 | 避難判断水位から氾濫危険水位まで | 避難準備などの氾濫発生に対する警戒を求める段階 |
| レベル2 | 氾濫注意水位から避難判断水位まで | 氾濫の発生に対する注意を求める段階 |
| レベル1 | 水防団待機水位から氾濫注意水位まで | 水防団が体制を整える段階 |

「雨量」「水位」等の情報は、下記のサイトからもご覧いただけます。

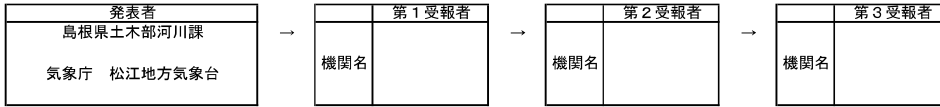
| | | |
|---------------------|--|---|
| 川の防災情報 気象庁ホームページ | パソコンから | 携帯電話から |
| | http://www.river.go.jp/ http://www.jma.go.jp/ | http://i.river.go.jp/ |

問い合わせ先

水位関係：国土交通省 浜田河川国道事務所 河川管理課 電話：0855-22-2480

気象関係：気象庁 松江地方气象台 電話：0852-21-4958

⑤ 益田川洪水予報



正規

益田川水系益田川氾濫警戒情報

益田川水系益田川洪水予報第3号
洪水警戒情報（発表）
平成28年04月01日 18時10分
島根県土木部河川課・松江地方気象台 共同発表

（見出し）

益田川水系益田川では、氾濫危険水位（レベル4）に到達する見込み

（主 文）

益田川の染羽水位観測所（益田市）では、1日19時30分頃に、避難勧告等の発令の目安となる「氾濫危険水位（レベル4）」に到達する見込みです。益田市では益田川の堤防決壊等による氾濫により、浸水するおそれがあります。市町村からの避難情報に十分注意するとともに、適切な防災行動をとって下さい。

（雨 量）

多いところで1時間に50ミリの雨が降っています。
この雨は今後一層強まるでしょう。

| 流域 | 1日14時00分～1日18時00分 までの流域平均雨量 | 1日18時00分～1日19時00分 までの流域平均雨量の見込み |
|-----|--------------------------------|------------------------------------|
| 益田川 | 70ミリ | 20ミリ |

（水 位）

益田川水系益田川の水位観測所における水位は次の通りと見込まれます。

| 観測所名 | 水位危険度 | | レベル1 | レベル2 | レベル3 | レベル4 |
|----------------------|-----------|------|-----------|----------|----------|----------|
| | 水位 (m) | | 水防団 待機 | 氾濫 注意 | 避難 判断 | 氾濫 危険 |
| 染羽 水位観測所 (益田市) | 1日 18時00分 | 3.20 | | | | |
| | 1日 18時30分 | 3.30 | | | | |
| | 1日 19時00分 | 3.40 | | | | |
| | 1日 19時30分 | 3.50 | | | | |
| | 1日 20時00分 | 3.60 | | | | |
| | 1日 20時30分 | 3.70 | | | | |
| | 1日 21時00分 | 3.80 | | | | |

水位のグラフは各水位間を按分したものです。

レベル4については、氾濫危険水位と計画高水位を按分しており、氾濫危険水位＝計画高水位の場合は最大になります。
なお、水位の予測値は前30分間の最大値を示しています。

（注意事項）

（参考資料）

（単位：水位（m））

| 観測所名 | 染羽水位観測所 | | |
|-----------------|--|--|--|
| | 益田市 | | |
| レベル4 氾濫危険水位※ | 3.50 | | |
| レベル3 避難判断水位※ | 3.10 | | |
| レベル2 氾濫注意水位 | 2.30 | | |
| レベル1 水防団待機水位 | 1.30 | | |
| 受け持ち区間 | 益田川 左岸 益田市七尾町（堀川 橋上流）から益田市 中須町（河口）まで | | |

| | | | |
|------------------|---------------------------|--|--|
| | 益田市染羽町（八坂橋）から益田市久城町（河口）まで | | |
| 氾濫が発生した場合の浸水想定区域 | 島根県益田市〇〇地区 | | |

※避難判断水位、氾濫危険水位：水位観測所受け持ち区間内の第1位危険箇所の避難判断水位・氾濫危険水位を水位観測所に換算した水位です。

| 水位危険度レベル | 水位 | 求める行動の段階 |
|----------|-------------------|--|
| レベル5 | 氾濫の発生以降 | 氾濫水への警戒を求める段階 |
| レベル4 | 氾濫危険水位から氾濫発生まで | いつ氾濫してもおかしくない状態 避難等の氾濫の発生に対する対応を求める段階 |
| レベル3 | 避難判断水位から氾濫危険水位まで | 避難準備などの氾濫発生に対する警戒を求める段階 |
| レベル2 | 氾濫注意水位から避難判断水位まで | 氾濫の発生に対する注意を求める段階 |
| レベル1 | 水防団待機水位から氾濫注意水位まで | 水防団が体制を整える段階 |

「雨量」「水位」等の情報は、下記のサイトからご覧いただけます。

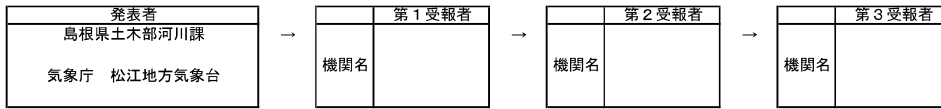
| | パソコンから | 携帯電話から |
|-----------|---|--------|
| 島根県ホームページ | http://www.bousai-shimane.jp/uryousui/pc/ssim0101g.htm | |
| 気象庁ホームページ | http://www.jma.go.jp/ | |

問い合わせ先

水位関係：島根県土木部河川課
気象関係：気象庁松江地方気象台

電話：0852-22-6363
電話：0852-21-4958

⑥ 飯梨川洪水予報



正規

斐伊川水系飯梨川氾濫警戒情報

斐伊川水系飯梨川洪水予報第3号
洪水警戒情報（発表）
平成28年04月01日 18時10分
島根県土木部河川課・松江地方気象台 共同発表

（見出し）

斐伊川水系飯梨川では、氾濫危険水位（レベル4）に到達する見込み

（主文）

飯梨川の矢田水位観測所（安来市）では、1日19時30分頃に、避難勧告等の発令の目安となる「氾濫危険水位（レベル4）」に到達する見込みです。安来市では飯梨川の堤防決壊等による氾濫により、浸水するおそれがあります。市町村からの避難情報に十分注意するとともに、適切な防災行動をとって下さい。

（雨量）

多いところで1時間に50ミリの雨が降っています。
この雨は今後一層強まるでしょう。

| 流域 | 1日15時00分～1日18時00分 までの流域平均雨量 | 1日18時00分～1日20時00分 までの流域平均雨量の見込み |
|-----|--------------------------------|------------------------------------|
| 飯梨川 | 50ミリ | 20ミリ |

（水位）

斐伊川水系飯梨川の水位観測所における水位は次の通りと見込まれます。

| 観測所名 | 水位危険度 | | レベル1 | レベル2 | レベル3 | レベル4 |
|----------------------|-----------|------|-----------|----------|----------|----------|
| | 水位 (m) | | 水防団 待機 | 氾濫 注意 | 避難 判断 | 氾濫 危険 |
| 矢田 水位観測所 (安来市) | 1日 18時00分 | 6.10 | | | | |
| | 1日 18時30分 | 6.20 | | | | |
| | 1日 19時00分 | 6.30 | | | | |
| | 1日 19時30分 | 6.40 | | | | |
| | 1日 20時00分 | 6.50 | | | | |
| | 1日 20時30分 | 6.60 | | | | |
| | 1日 21時00分 | 6.70 | | | | |

水位のグラフは各水位間を按分したものです。

レベル4については、氾濫危険水位と計画高水位を按分しており、氾濫危険水位＝計画高水位の場合は最大になります。
なお、水位の予測値は前30分間の最大値を示しています。

（注意事項）

（参考資料）

（単位：水位 (m)）

| 観測所名 | 矢田水位観測所 安来市 | | |
|-----------------|---|--|--|
| レベル4 氾濫危険水位※ | 6.40 | | |
| レベル3 避難判断水位※ | 5.70 | | |
| レベル2 氾濫注意水位 | 5.10 | | |
| レベル1 水防団待機水位 | 3.70 | | |
| 受け持ち区間 | 飯梨川 左岸 安来市広瀬町（新宮川合流点）から安来市赤江町（河口）まで | | |

| | | | |
|------------------|-------------------------------|--|--|
| | 安来市古川町（新宮川合流点）から安来市東赤江町（河口）まで | | |
| 氾濫が発生した場合の浸水想定区域 | 島根県安来市〇〇地区 | | |

※避難判断水位、氾濫危険水位：水位観測所受け持ち区間内の第1位危険箇所の避難判断水位・氾濫危険水位を水位観測所に換算した水位です。

| 水位危険度レベル | 水位 | 求める行動の段階 |
|----------|-------------------|--|
| レベル5 | 氾濫の発生以降 | 氾濫水への警戒を求める段階 |
| レベル4 | 氾濫危険水位から氾濫発生まで | いつ氾濫してもおかしくない状態 避難等の氾濫の発生に対する対応を求める段階 |
| レベル3 | 避難判断水位から氾濫危険水位まで | 避難準備などの氾濫発生に対する警戒を求める段階 |
| レベル2 | 氾濫注意水位から避難判断水位まで | 氾濫の発生に対する注意を求める段階 |
| レベル1 | 水防団待機水位から氾濫注意水位まで | 水防団が体制を整える段階 |

「雨量」「水位」等の情報は、下記のサイトからもご覧いただけます。

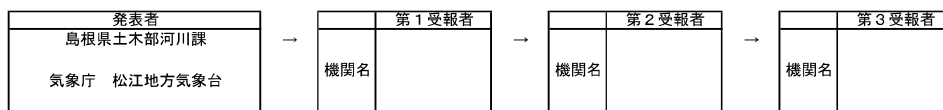
| | パソコンから | 携帯電話から |
|-----------|---|--------|
| 島根県ホームページ | http://www.bousai-shimane.jp/uryousui/pc/ssim0101g.html | |
| 気象庁ホームページ | http://www.jma.go.jp/ | |

問い合わせ先

水位関係：島根県土木部河川課
気象関係：気象庁松江地方気象台

電話：0852-22-6363
電話：0852-21-4958

⑦ 周布川洪水予報



正規

周布川水系周布川氾濫警戒情報

周布川水系周布川洪水予報第3号
 洪水警戒情報（発表）
 平成28年04月01日 18時10分
 島根県土木部河川課・松江地方気象台 共同発表

（見出し）

周布川水系周布川では、氾濫危険水位（レベル4）に到達する見込み

（主文）

周布川の中場水位観測所（浜田市）では、1日19時30分頃に、避難勧告等の発令の目安となる「氾濫危険水位（レベル4）」に到達する見込みです。浜田市では周布川の堤防決壊等による氾濫により、浸水するおそれがあります。市町村からの避難情報に十分注意するとともに、適切な防災行動をとって下さい。

（雨量）

多いところで1時間に50ミリの雨が降っています。
 この雨は今後一層強まるでしょう。

| 流域 | 1日14時00分～1日18時00分 までの流域平均雨量 | 1日18時00分～1日20時00分 までの流域平均雨量の見込み |
|-----|--------------------------------|------------------------------------|
| 周布川 | 70ミリ | 20ミリ |

（水位）

周布川水系周布川の水位観測所における水位は次の通りと見込まれます。

| 観測所名 | 水位危険度 | | レベル1 | レベル2 | レベル3 | レベル4 |
|----------------------|-----------|------|-----------|----------|----------|----------|
| | 水位 (m) | | 水防団 待機 | 氾濫 注意 | 避難 判断 | 氾濫 危険 |
| 中場 水位観測所 (浜田市) | 1日 18時00分 | 2.95 | | | | |
| | 1日 18時30分 | 3.00 | | | | |
| | 1日 19時00分 | 3.10 | | | | |
| | 1日 19時30分 | 3.20 | | | | |
| | 1日 20時00分 | 3.30 | | | | |
| | 1日 20時30分 | 3.40 | | | | |
| | 1日 21時00分 | 3.50 | | | | |

水位のグラフは各水位間を按分したものです。

レベル4については、氾濫危険水位と計画高水位を按分しており、氾濫危険水位＝計画高水位の場合は最大になります。
 なお、水位の予測値は前30分間の最大値を示しています。

（注意事項）

（参考資料）

（単位：水位 (m)）

| 観測所名 | 中場水位観測所 | | |
|-----------------|--|--|--|
| | 浜田市 | | |
| レベル4 氾濫危険水位※ | 3.20 | | |
| レベル3 避難判断水位※ | 2.90 | | |
| レベル2 氾濫注意水位 | 2.10 | | |
| レベル1 水防団待機水位 | 1.80 | | |
| 受け持ち区間 | 周布川 浜田市内村町（松本橋）から浜田市津摩町（河口）まで 左岸 | | |

| | | | |
|------------------|---------------------------|--|--|
| | 浜田市内村町（松本橋）から浜田市日脚町（河口）まで | | |
| 氾濫が発生した場合の浸水想定区域 | 島根県浜田市〇〇地区 | | |

※避難判断水位、氾濫危険水位：水位観測所受け持ち区間内の第1危険箇所の避難判断水位・氾濫危険水位を水位観測所に換算した水位です。

| 水位危険度レベル | 水位 | 求める行動の段階 |
|----------|-------------------|--|
| レベル5 | 氾濫の発生以降 | 氾濫水への警戒を求める段階 |
| レベル4 | 氾濫危険水位から氾濫発生まで | いつ氾濫してもおかしくない状態 避難等の氾濫の発生に対する対応を求める段階 |
| レベル3 | 避難判断水位から氾濫危険水位まで | 避難準備などの氾濫発生に対する警戒を求める段階 |
| レベル2 | 氾濫注意水位から避難判断水位まで | 氾濫の発生に対する注意を求める段階 |
| レベル1 | 水防団待機水位から氾濫注意水位まで | 水防団が体制を整える段階 |

「雨量」「水位」等の情報は、下記のサイトからご覧いただけます。

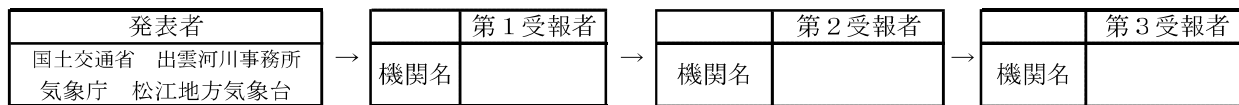
| | パソコンから | 携帯電話から |
|-----------|---|--------|
| 島根県ホームページ | http://www.bousai-shimane.jp/uryousui/pc/ssim0101g.htm | |
| 気象庁ホームページ | http://www.jma.go.jp/ | |

問い合わせ先

水位関係：島根県土木部河川課
気象関係：気象庁松江地方気象台

電話：0852-22-6363
電話：0852-21-4958

⑧ 神戸川洪水予報



正規

神戸川氾濫注意情報

神戸川洪水予報第〇号
洪水注意報（発表）
平成00年00月00日 00時00分
出雲河川事務所・松江地方気象台 共同発表

（見出し）

神戸川では、氾濫注意水位（レベル2）に到達し、今後、水位はさらに上昇する見込み

（主 文）

神戸川の馬木水位観測所（出雲市）では、00日00時00分頃に、「氾濫注意水位（レベル2）」に到達し、今後、水位はさらに上昇する見込みです。洪水に関する情報に注意して下さい。

神戸川の古志橋水位観測所（出雲市）では、00日00時00分頃に、「氾濫注意水位（レベル2）」に到達し、今後、水位はさらに上昇する見込みです。洪水に関する情報に注意して下さい。

（雨量）

多いところで1時間に〇〇ミリの雨が降っています。

この雨は当分この状態が続くでしょう。

| 流域 | 00 日00 時00 分～00 日00 時00 分 までの流域平均雨量 | 00 日00 時00 分～00 日00 時00 分 までの流域平均雨量の見込み |
|-------|--|--|
| 神戸川流域 | 〇〇〇 ミリ | 〇〇〇 ミリ |

（水位）

斐伊川の水位観測所における水位は次の通りと見込まれます。

| 観測所名 | 水位危険度 | | レベル1 | レベル2 | レベル3 | レベル4 |
|----------------------------|-------------------|-------|-----------|----------|----------|----------|
| | 水位(m) 又は 流量(m3/s) | | 水防団 待機 | 氾濫 注意 | 避難 判断 | 氾濫 危険 |
| 馬木 水位観測所 (出雲市馬木地区) | 00 日00 時00 分の状況 | *** - | ■ | ■ | ■ | ■ |
| | 00 日00 時00 分の予測 | *** - | ■ | ■ | ■ | ■ |
| | 00 日00 時00 分の予測 | *** - | ■ | ■ | ■ | ■ |
| | 00 日00 時00 分の予測 | *** - | ■ | ■ | ■ | ■ |
| 古志橋 水位観測所 (出雲市古志町地区) | 00 日00 時00 分の状況 | *** - | ■ | ■ | ■ | ■ |
| | 00 日00 時00 分の予測 | *** - | ■ | ■ | ■ | ■ |
| | 00 日00 時00 分の予測 | *** - | ■ | ■ | ■ | ■ |
| | 00 日00 時00 分の予測 | *** - | ■ | ■ | ■ | ■ |

水位のグラフは各水位間を按分したものです。

レベル4については、氾濫危険水位と計画高水位を按分しており、氾濫危険水位＝計画高水位の場合は最大になります。

(参考資料)

(単位：水位(m))

| 観測所名 | 馬木 水位観測所 | 古志橋 水位観測所 |
|----------------------|---|--|
| | 出雲市 | 出雲市 |
| レベル4 氾濫危険水位※ | 7.0 | 5.4 |
| レベル3 避難判断水位※ | 6.3 | 5.0 |
| レベル2 氾濫注意水位 | 3.5 | 3.1 |
| レベル1 水防団待機水位 | 3.0 | 1.6 |
| 受け持ち区間 | 左岸 神戸川 馬木大橋付近から 放水路合流点まで 右岸 馬木大橋付近から 放水路合流点まで | 左岸 放水路合流点から海 まで 右岸 放水路合流点から海 まで |
| 氾濫が発生した場合 の浸水想定区域 | 島根県出雲市〇〇地区 | 島根県出雲市〇〇地区 |

※避難判断水位、氾濫危険水位： 水位観測所受け持ち区間内の第1位危険箇所での避難判断水位・氾濫危険水位を水位観測所に換算した水位です。

| 水位 危険度レベル | 水位 | 求める行動の段階 |
|--------------|-------------------|---|
| レベル5 | 氾濫の発生以降 | 氾濫水への警戒を求める段階 |
| レベル4 | 氾濫危険水位から氾濫発生まで | いつ氾濫してもおかしくない状態 避難等の氾濫発生に対する対応を求める段階 |
| レベル3 | 避難判断水位から氾濫危険水位まで | 避難準備などの氾濫発生に対する警戒を求める段階 |
| レベル2 | 氾濫注意水位から避難判断水位まで | 氾濫の発生に対する注意を求める段階 |
| レベル1 | 水防団待機水位から氾濫注意水位まで | 水防団が体制を整える段階 |

「雨量」「水位」等の情報は、下記のサイトからご覧いただけます。

| 川の防災情報 気象庁ホームページ | パソコンから | 携帯電話から |
|---------------------|--|---|
| | http://www.river.go.jp/ http://www.jma.go.jp/ | Iモード： http://i.river.go.jp/ スマホ： http://www.river.go.jp/s/ |

問い合わせ先

水位関係：国土交通省 出雲河川事務所 防災情報課 電話：0853-20-1764(内線)281

気象関係：気象庁 松江地方气象台 電話：0852-21-4958

エ ダム

① 多目的ダム一県(河川課、企業局)管理

資料:河川課、企業局施設課(平成30年1月31日現在)

| ダム名 | 三成 | 木都賀 | 布部 | 山佐 | 三瓶ダム | 八戸 | 浜田 | 第二浜田 | 大長見 | 御部 | 益田川 | 大峠 | 笹倉 | 銚子 | 美田 | |
|-----------|--------------------------|--------------------------|--|---|--------------------------|---|--------------------------|---------------------------|---------------------------|---------------------------|--------------------------|------------------------|------------------------|--------------------------|------------------------|--|
| 水系河川名 | 斐伊川水系斐伊川 | 斐伊川水系三隅川 | 斐伊川水系飯梨川 | 斐伊川水系山佐川 | 静間川水系三瓶川 | 江の川水系八戸川 | 浜田川水系浜田川 | 浜田川水系浜田川 | 岡布川水系岡布川 | 三隅川水系三隅川 | 益田川水系益田川 | 益田川水系馬の谷川 | 益田川水系波田川 | 八尾川水系銚子川 | 美田川水系美田川 | |
| 位置 | 仁多郡奥出雲町三成 | 斐伊川水系飯梨川 | 安来市広瀬町布部 | 佐美市広瀬町上山佐 | 大田市三瓶町野城 | 江津市桜江町八戸 | 浜田市河内町、浜田市三階町 | 浜田市河内町、浜田市三階町 | 浜田市弥栄町、浜田市長見町 | 浜田市三隅町沢 | 益田市久々茂町 | 益田市美都町笹倉 | 益田市美都町笹倉 | 隠岐郡隠岐の島町美田 | 隠岐郡西ノ島町美田 | |
| ダム形式 | アーチ式コンクリートダム | 重力式コンクリートダム | 重力式コンクリートダム | 重力式コンクリートダム | 重力式コンクリートダム | 重力式コンクリートダム | 重力式コンクリートダム | 重力式コンクリートダム | 重力式コンクリートダム | 重力式コンクリートダム | 重力式コンクリートダム | 重力式コンクリートダム | 重力式コンクリートダム | 重力式コンクリートダム | 重力式コンクリートダム | |
| 堤高 | 42.00m | 39.00m | 55.90m | 56.00m | 54.50m | 72.00m | 58.00m | 97.80m | 71.50m | 63.00m | 48.00m | 23.20m | 36.20m | 39.70m | 26.80m | |
| 堤頂長 | 109.72m | 98.00m | 190.00m | 220.00m | 140.00m | 151.00m | 184.25m | 218.00m | 334.00m | 177.00m | 169.00m | 67.40m | 92.50m | 185.00m | 105.00m | |
| 堤体積 | 22,068 m ³ | 34,619 m ³ | 125,200 m ³ | 115,400 m ³ | 110,300 m ³ | 195,000 m ³ | 107,000 m ³ | 324,000 m ³ | 362,000 m ³ | 130,000 m ³ | 106,400 m ³ | 9,754 m ³ | 32,300 m ³ | 72,000 m ³ | 17,800 m ³ | |
| 可動扉種類 | ローラーゲート | テンターゲート | クレストゲートオリフイズゲート | クレストゲートコンジットゲートコースタワーゲート | | クレストゲートコンジットゲートコースタワーゲート | | | | | | | | | | |
| 可動扉大きさ | 高2.1m×巾5.1m 8門 | 高6.8m×巾6.5m 3門 | 高7.2m×巾8.0m 1門 高2.250m×巾2.82m 2門 高4.0m×巾4.4m 2門 | 高6.224m×巾6.00m 2門 高2.250m×巾2.50m 1門 高4.247m×巾2.997m 1門 | | 高11.105m×巾8.00m 3門 高2.82m×巾2.82m 2門 高4.55m×巾4.55m 2門 | | | | | | | | | | |
| 計画洪水量 | 710 m ³ /sec | 629 m ³ /sec | 690 m ³ /sec | 260 m ³ /sec | 380 m ³ /sec | 1,190 m ³ /sec | 690 m ³ /sec | 630 m ³ /sec | 1,090 m ³ /sec | 1,030 m ³ /sec | 950 m ³ /sec | 80 m ³ /sec | 95 m ³ /sec | 95 m ³ /sec | 40 m ³ /sec | |
| 流域面積 | 117.5km ² | 62.0km ² | 70.0km ² | 19.2km ² | 25.5km ² | 164.0km ² | 33.8km ² | 37.4km ² | 106.2km ² | 102.4km ² | 87.6km ² | 5.5km ² | 13.5km ² | 7.8km ² | 2.15km ² | |
| 最高貯水位(標高) | 292.91m | 240.00m | 196.60m | 207.00m | 140.50m | 126.90m | 138.90m | 104.60m | 180.00m | 122.50m | 72.70m | 118.90m | 138.20m | 65.60m | 41.60m | |
| 最低貯水位(標高) | 285.61m | 230.00m | 178.20m | 181.40m | 116.00m | 94.30m | 107.85m | 53.90m | 136.50m | 89.00m | 36.00m | 99.10m | 119.90m | 44.80m | 28.60m | |
| 総貯水量 | 3,438,000 m ³ | 2,526,000 m ³ | 7,100,000 m ³ | 5,050,000 m ³ | 7,120,000 m ³ | 26,800,000 m ³ | 4,125,000 m ³ | 15,470,000 m ³ | 19,270,000 m ³ | 16,800,000 m ³ | 6,750,000 m ³ | 239,000 m ³ | 480,000 m ³ | 2,530,000 m ³ | 539,000 m ³ | |
| 有効容量 | 1,138,000 m ³ | 1,558,000 m ³ | 5,000,000 m ³ | 4,450,000 m ³ | 6,400,000 m ³ | 23,200,000 m ³ | 3,325,000 m ³ | 14,220,000 m ³ | 18,770,000 m ³ | 15,500,000 m ³ | 6,500,000 m ³ | 239,000 m ³ | 200,000 m ³ | 2,350,000 m ³ | 496,000 m ³ | |
| 湛水面積 | 0.316km ² | 0.207km ² | 0.386km ² | 0.280km ² | 0.460km ² | 1.282km ² | 0.250km ² | 0.470km ² | 0.900km ² | 1.040km ² | 0.540km ² | 0.034km ² | 0.050km ² | 0.200km ² | 0.050km ² | |
| 単位調節量 | | | 315 m ³ /sec | 220 m ³ /sec | 320 m ³ /sec | 860 m ³ /sec | 300 m ³ /sec | 530 m ³ /sec | 550 m ³ /sec | 500 m ³ /sec | 380 m ³ /sec | 65 m ³ /sec | 89 m ³ /sec | 89 m ³ /sec | 34 m ³ /sec | |
| 竣工月日 | 昭和28年10月 | 昭和36年3月 | 昭和43年3月 | 昭和55年5月 | 平成8年3月 | 昭和52年3月 | 昭和38年3月 | | 平成16年3月 | 平成3年3月 | 平成18年3月 | 昭和35年3月 | 昭和42年3月 | 平成12年3月 | 昭和53年3月 | |
| 目的 | 砂防、発電 | 砂防、発電 | 洪水調節、発電、上工水道 | 洪水調節、上水道 | 洪水調節、上水道、不特定用水 | 洪水調節、発電、上工水道、不特定用水 | 洪水調節 | 洪水調節、不特定用水 | 洪水調節、上水道、不特定用水 | 洪水調節、発電、不特定用水 | 洪水調節 | 洪水調節 | 不特定用水 | 洪水調節、上水道、不特定用水 | 洪水調節、上水道、不特定用水 | |
| 現状 | 良好 | 良好 | 良好 | 良好 | 良好 | 良好 | 再開発工事中 | 建設工事中 | 良好 | 良好 | 良好 | 良好 | 良好 | 良好 | 良好 | |

(※浜田ダムの諸元は再開発後の数値)

② 多目的ダム一県(農地整備課)管理

資料:県(農地整備課)

| ダム名 | 嵯峨谷 | 津田川 | 清瀧 |
|-------|--------------------------|--------------------------|---------------------------|
| 水系河川名 | 益田川水系益田川 | 津田川水系津田川 | 大橋川水系江谷川 |
| 場所 | 益田市美都町都茂 | 益田市大草町 | 大田市久手町 |
| 目的 | 洪水調整 | 洪水調整 | 洪水調整 |
| 竣工年月 | 昭和32年3月 | 昭和50年3月 | 昭和60年3月 |
| ダム形式 | 重力式コンクリートダム | 重力式コンクリートダム | 中心コアタイプフィルダム |
| 堤高 | 34.64m | 28.70m | 33.90m |
| 堤長 | 96.00m | 83.00m | 124.5m |
| 堤体積 | 24, 791 m ³ | 15, 604 m ³ | 202, 677 m ³ |
| 貯水量 | 863, 935 m ³ | 305, 698 m ³ | 750, 000 m ³ |
| 満水面積 | 0.0716km ² | 0.0387km ² | 0.086km ² |
| 集水面積 | 16.8km ² | 4.3km ² | 6.9km ² |
| 洪水量 | 99.8 m ³ /sec | 27.1 m ³ /sec | 91.67 m ³ /sec |
| 流出率 | 0.888 | 0.85 | 0.728 |
| 単位調整量 | 76.8 m ³ /sec | 19.1 m ³ /sec | 76.3 m ³ /sec |

③ 発電ダムー中国電力管理

資料：中国電力(株)(平成30年1月31日現在)

| 区分 | ダム名 | | 周布川 | 長見 | 阿井川 | 浜原 | 来島 |
|----------|----------------------------|--------------------|------------------------|------------------------|------------------------|------------------------|------------------------|
| | 水系河川名 | 位置 | | | | | |
| ダム | 水系河川名 | 周布川水系周布川 | 周布川水系周布川 | 周布川水系周布川 | 斐伊川水系阿井川 | 江の川水系江の川 | 斐伊川水系神戸川 |
| | 位置 | 浜田市弥栄町小坂 | 浜田市長見町 | 仁多郡奥出雲町河内 | 邑智郡美郷町信喜 | 飯石郡飯南町下来原 | |
| | 種類 | 重力式越流型 コンクリートダム | 重力式越流型可動扉付 コンクリートダム | 重力式越流型可動扉付 コンクリートダム | 重力式越流型可動扉付 コンクリートダム | 重力式越流型可動扉付 コンクリートダム | 重力式越流型可動扉付 コンクリートダム |
| | 高さ | 58.00m | 20.20m | 21.70m | 19.00m | 63.00m | |
| | 堤頂長 | 147.00m | 57.50m | 96.00m | 361.40m | 250.87m | |
| | 可動扉種類 | なし | 鋼製ラジアルゲート | 鋼製ストニエーゲート | 鋼製ローラーゲート | 鋼製ラジアルゲート | |
| | 可動扉 | | 高7.3m×巾6.0m | 高4.1m×巾14.0m | 高9.4m×巾14.0m | 高6.3m×巾11.2m | |
| | 大きさ門数 | | 4門 | 2門 | 12門 | 3門 | |
| | 計画洪水量(m ³ /sec) | | 720 | 880 | 380 | 9,770 | 982 |
| | 集水面積(km ²) | | 88.50 | 108.10 | 66.70 | 3,000.00 | 140.18 |
| 貯水池又は調整池 | 最高貯水位(標高 m) | 270.00 | 116.50 | 209.00 | 65.00 | 361.00 | |
| | 最低貯水位(標高 m) | 251.50 | 114.80 | 202.00 | 63.00 | 336.00 | |
| | 総貯水量(m ³) | 10,173,000 | 358,860 | 1,085,000 | 11,200,000 | 23,470,000 | |
| | 有効貯水量(m ³) | 7,143,000 | 84,930 | 854,600 | 2,600,000 | 21,180,000 | |
| | 湛水面積(m ²) | 532,000 | 56,300 | 164,000 | 1,490,000 | 1,600,000 | |
| その他 | 竣工年月 | 昭和36年10月 | 昭和36年8月 | 昭和17年8月 | 昭和29年2月 | 昭和31年6月 | |
| | 現状 | 良好 | 良好 | 良好 | 良好 | 良好 | |

④小水力発電ダム－農協等管理

資料：中国四国産業保安監督部

| 施設社名 | 発電所名 | 所在地 | 水系名 | 河川名 | 使用開始年月 | 発電所型式 | 最大出力(kW) | 堰堤種類 | 堰堤高さ(m) |
|-----------|---------------------|------------|-----|-------|------------|-------|----------|------------------------------|-------------|
| 島根県農業協同組合 | JALまね 石見銀山 三瓶小水力発電所 | 島根県大田市三瓶町 | 静間川 | 九段谷川 | 1964/01/01 | 水路式 | 210 | (本流)コンクリート重力 (支流)コンクリート重力 | 9.5, 1.7 |
| 島根県 | 三瓶ダム管理用発電所 | 島根県大田市三瓶町 | 静間川 | 三瓶川 | 1996/03/01 | ダム式 | 250 | コンクリート重力 | 54.5 |
| 安来市 | 布部発電所 | 島根県安来市広瀬町 | 飯梨川 | 飯梨川 | 1954/08/01 | 水路式 | 225 | コンクリート重力 | 8.8 |
| 安来市 | 伯太発電所 | 島根県安来市伯太町 | 伯太川 | 伯太川 | 1959/04/01 | 水路式 | 95 | コンクリート重力 | 3.7 |
| 島根県 | 田井小水力発電所 | 島根県雲南市吉田町 | 斐伊川 | 深野川外1 | 1957/06/01 | 水路式 | 100 | コンクリート重力 | 5.7 |
| 奥出雲町 | 三沢小水力発電所 | 島根県仁多郡奥出雲町 | 斐伊川 | 阿井川 | 1957/03/01 | 水路式 | 199 | コンクリート重力 | 13.8 |
| 奥出雲町 | 仁多発電所 | 島根県仁多郡奥出雲町 | 斐伊川 | 大馬木川 | 1962/03/01 | 水路式 | 198 | コンクリートアーチ | 27 |
| 島根県農業協同組合 | JALまね 雲南赤名小水力発電所 | 島根県飯石郡飯南町 | 江の川 | 塩谷川 | 1957/02/01 | 水路式 | 90 | コンクリート重力 | 3.0 |
| 島根県農業協同組合 | JALまね 島根おおち 都賀発電所 | 島根県邑智郡美郷町 | 江の川 | 塩谷川 | 1963/06/01 | 水路式 | 190 | コンクリート重力 | 2.1 |
| 島根県農業協同組合 | JALまね 島根おおち 角谷発電所 | 島根県邑智郡美郷町 | 江の川 | 角谷川 | 1965/03/01 | 水路式 | 250 | コンクリート重力 | 2.5 |
| 吉賀町 | 吉賀町小水力発電所 | 島根県鹿足郡吉賀町 | 高津川 | 高津川 | 1953/12/01 | 水路式 | 200 | コンクリート重力 | 4.0 |

オ 干拓堤防

資料:農地整備課(平成30年1月31日現在)

| | | | | |
|---------|--|-------|---|-------------|
| 干 拓 地 | 島 田 | | 宍 道 | |
| 堤 防 長 | 1,823m | | 2,229m | |
| 天端内法外法 | 3.0m | 1:1.5 | 4.0m | 1:2.0~1:5.0 |
| 堤 防 形 式 | | 1:1.7 | | 1:2.0 |
| 樋 門 | 2箇所(3径間、2径間) ローラーゲート (H23.3.30,H23.1.31安来市に譲与) | | — | |
| 排 水 機 | — | | 1箇所口径800mm、 300mm各1台 (S43.3.25八束郡宍道町土地改良区へ管理委託) | |

カ 農業用ため池

① ため池数

資料:農地整備課(平成30年1月31日現在)

| 市町村名 | ため池総数(箇所) | 防災重点ため池数(箇所) |
|-------|-----------|--------------|
| 松江市 | 1,008 | 122 |
| 浜田市 | 210 | 6 |
| 出雲市 | 1,436 | 33 |
| 益田市 | 99 | 8 |
| 大田市 | 330 | 7 |
| 安来市 | 349 | 13 |
| 江津市 | 99 | 1 |
| 雲南市 | 387 | 10 |
| 奥出雲町 | 398 | 8 |
| 飯南町 | 72 | 2 |
| 川本町 | 144 | |
| 美郷町 | 24 | |
| 邑南町 | 312 | 2 |
| 津和野町 | 52 | 5 |
| 吉賀町 | 2 | 1 |
| 海士町 | 21 | 6 |
| 西ノ島町 | 17 | 2 |
| 知夫村 | 9 | |
| 隠岐の島町 | 45 | 10 |
| 合 計 | 5,014 | 236 |

※防災重点ため池:貯水量が概ね5,000m³以上かつ被害想定家屋が概ね10戸以上の農業用ため池等
(改修済みか否かを問わず、決壊した場合に被害規模が一定規模以上のもの)

②防災重点ため池一覧

※防災重点ため池：決壊した場合に甚大な被害が発生する、貯水量が概ね5,000m³以上かつ被害想定家屋が概ね10戸以上の農業用ため池。(改修済みか否かを問わない)

資料：農地整備課(平成30年1月31日現在)

| 市町村名 | ため池名称 | 所在地 |
|------|--------|-------------|
| 松江市 | 古屋垣池 | 松江市岡本町 |
| 松江市 | 遍照寺池 | 松江市下佐陀町 |
| 松江市 | 納佐池 | 松江市下東川津町納佐 |
| 松江市 | 岡田池 | 松江市古志町 |
| 松江市 | 柿廻上池 | 松江市古志町 |
| 松江市 | 柿廻下池 | 松江市古志町 |
| 松江市 | 今地池 | 松江市古曾志町 |
| 松江市 | 寺ヶ廻池 | 松江市古曾志町 |
| 松江市 | 杉田池 | 松江市古曾志町 |
| 松江市 | 京塚池 | 松江市古曾志町 |
| 松江市 | 宮ノ池 | 松江市国屋町304 |
| 松江市 | 清水池 | 松江市黒田町223 |
| 松江市 | 澤下池 | 松江市坂本町51 |
| 松江市 | 澤上池 | 松江市坂本町52 |
| 松江市 | 高原下池 | 松江市秋鹿町井神 |
| 松江市 | 小谷1池 | 松江市上大野小谷 |
| 松江市 | 仲田下池 | 松江市上東川津町仲田下 |
| 松江市 | 木並池 | 松江市上本庄町713 |
| 松江市 | 菅田池 | 松江市菅田町 |
| 松江市 | 国石新池 | 松江市西持田町国石 |
| 松江市 | 半田池 | 松江市西生馬町 |
| 松江市 | 深町池 | 松江市西川津町 |
| 松江市 | 柿原池 | 松江市西谷町 |
| 松江市 | 堂々池 | 松江市西谷町 |
| 松江市 | 松尾池 | 松江市西尾町354 |
| 松江市 | 紫尾池 | 松江市西尾町438 |
| 松江市 | 万才池 | 松江市大垣町 |
| 松江市 | 円木池 | 松江市大垣町 |
| 松江市 | 室屋池 | 松江市大垣町492 |
| 松江市 | 後谷池 | 松江市大庭町 |
| 松江市 | 一ノ谷池 | 松江市大庭町市ノ水 |
| 松江市 | 入口谷池 | 松江市大野町 |
| 松江市 | 奥谷池 | 松江市大野町奥谷 |
| 松江市 | 名立池 | 松江市大野町山中 |
| 松江市 | 寺領(上)池 | 松江市竹矢町706 |
| 松江市 | 別所池 | 松江市朝酌町 |

| 市町村名 | ため池名称 | 所在地 |
|------|-------|------------------|
| 松江市 | 長善寺池 | 松江市朝酌町 |
| 松江市 | 明神池 | 松江市東忌部町後山 |
| 松江市 | 鏡谷池 | 松江市東持田町 |
| 松江市 | 井後池 | 松江市東持田町井後 |
| 松江市 | 池部池 | 松江市東生馬町 |
| 松江市 | 小谷奥池 | 松江市東長江町 |
| 松江市 | 喰ヶ谷池 | 松江市東津田町1592 |
| 松江市 | 須原池 | 松江市東津田町1958 |
| 松江市 | 才の峠池 | 松江市馬淵町112 |
| 松江市 | 日岸田池 | 松江市馬淵町日岸田85 |
| 松江市 | 的場池 | 松江市八幡町357-1 |
| 松江市 | 観音寺池 | 松江市八幡町555 |
| 松江市 | 滝戸池 | 松江市比津町 |
| 松江市 | 廻田池 | 松江市比津町 |
| 松江市 | 柄杓池 | 松江市浜佐田町 |
| 松江市 | 椎池 | 松江市浜佐田町 |
| 松江市 | 小堤池 | 松江市浜佐田町 |
| 松江市 | 義王池 | 松江市福原町義王603 |
| 松江市 | 石浦池 | 松江市福原町石浦613 |
| 松江市 | 大谷池 | 松江市福富町276 |
| 松江市 | 智者 | 松江市法吉町780 |
| 松江市 | 後山池 | 松江市矢田町 |
| 松江市 | 栗林池 | 松江市鹿島町佐陀宮内153 |
| 松江市 | 宇杉池 | 松江市鹿島町佐陀本郷936 |
| 松江市 | 赤田新池 | 松江市鹿島町上講武14 |
| 松江市 | 松尾池 | 松江市鹿島町上講武232 |
| 松江市 | 赤田旧池 | 松江市鹿島町上講武9 |
| 松江市 | 成丈上池 | 松江市鹿島町南講武1082-1 |
| 松江市 | 小原池 | 松江市鹿島町武代128 |
| 松江市 | 尾添池 | 松江市鹿島町北講武524-1 |
| 松江市 | 山鹿池 | 松江市鹿島町北講武791 |
| 松江市 | 山根池 | 松江市鹿島町名分880 |
| 松江市 | 雉子谷1号 | 松江市東出雲町下意東1305 |
| 松江市 | 油免 | 松江市東出雲町下意東1486 |
| 松江市 | 万蔵1号 | 松江市東出雲町下意東1810 |
| 松江市 | 万蔵2号 | 松江市東出雲町下意東1864-2 |
| 松江市 | 梨木廻 | 松江市東出雲町下意東2416 |
| 松江市 | 湯田 | 松江市東出雲町下意東844 |
| 松江市 | 下後谷 | 松江市東出雲町出雲郷992-12 |
| 松江市 | 上後谷 | 松江市東出雲町出雲郷992-12 |
| 松江市 | 下以下谷 | 松江市東出雲町春日10 |

| 市町村名 | ため池名称 | 所在地 |
|------|--------|-----------------|
| 松江市 | 湯谷 | 松江市東出雲町春日217-3 |
| 松江市 | 上以下谷 | 松江市東出雲町春日28 |
| 松江市 | 鳥廻 | 松江市東出雲町春日54 |
| 松江市 | 九反田 | 松江市東出雲町春日72 |
| 松江市 | 雨津谷 | 松江市東出雲町春日87 |
| 松江市 | 目田 | 松江市東出雲町上意東1943 |
| 松江市 | 廻田 | 松江市東出雲町上意東344-1 |
| 松江市 | 中谷 | 松江市東出雲町須田1274 |
| 松江市 | 堀谷 | 松江市東出雲町須田798-1 |
| 松江市 | 上大藪 | 松江市東出雲町内馬1429-1 |
| 松江市 | 内馬 | 松江市東出雲町内馬1610-1 |
| 松江市 | 島田 | 松江市東出雲町揖屋136 |
| 松江市 | 勝負 | 松江市東出雲町揖屋1404 |
| 松江市 | 金山 | 松江市東出雲町揖屋1800 |
| 松江市 | 湯屋谷 | 松江市東出雲町揖屋1915 |
| 松江市 | 呑水 | 松江市東出雲町揖屋2387-1 |
| 松江市 | 万原 | 松江市東出雲町揖屋2449-1 |
| 松江市 | 神子谷 | 松江市東出雲町揖屋2628-3 |
| 松江市 | 神子谷2号 | 松江市東出雲町揖屋2651-1 |
| 松江市 | 二重 | 松江市東出雲町揖屋2692 |
| 松江市 | 大堤 | 松江市東出雲町揖屋2711 |
| 松江市 | 四ツ廻 | 松江市東出雲町揖屋306 |
| 松江市 | 渋山 | 松江市東出雲町揖屋308 |
| 松江市 | 荒神谷 | 松江市東出雲町揖屋550 |
| 松江市 | 鑓溝 | 松江市八雲町東岩坂1040-1 |
| 松江市 | 岡ノ目(大) | 松江市八雲町東岩坂463 |
| 松江市 | 花仙 | 松江市玉湯町玉造441他 |
| 松江市 | 扇廻 | 松江市玉湯町湯町687-4 |
| 松江市 | 井頭1号 | 松江市玉湯町布志名284 |
| 松江市 | 井頭2号 | 松江市玉湯町布志名284-1 |
| 松江市 | 縦の木 | 松江市玉湯町布志名614 |
| 松江市 | 雨ヶ池 | 松江市玉湯町布志名765 |
| 松江市 | 東廻 | 松江市玉湯町布志名98-1 |
| 松江市 | 軍原 | 松江市宍道町佐々布 |
| 松江市 | 北の廻 | 松江市宍道町佐々布 |
| 松江市 | 深山谷2号 | 松江市宍道町佐々布 |
| 松江市 | 山神谷 | 松江市宍道町宍道 |
| 松江市 | 狐ヶ廻 | 松江市宍道町東来待 |
| 松江市 | 深谷 | 松江市宍道町東来待 |
| 松江市 | 北廻 | 松江市宍道町東来待 |
| 松江市 | 穴釜 | 松江市宍道町白石 |

| 市町村名 | ため池名称 | 所在地 |
|------|--------|------------------|
| 松江市 | 舟川原 | 松江市宍道町白石 |
| 松江市 | トビガス | 松江市宍道町白石 |
| 松江市 | 夫婦岩 | 松江市宍道町白石 |
| 松江市 | 萩第二 | 松江市宍道町白石 |
| 浜田市 | ゆふた | 浜田市下有福町 |
| 浜田市 | 田橋中 | 浜田市田橋町田橋中 |
| 浜田市 | 防六池 | 浜田市旭町木田332 |
| 浜田市 | 曾根田池 | 浜田市旭町木田385-1 |
| 浜田市 | 大堤 | 浜田市三隅町古市場1855外2 |
| 浜田市 | 森溝 | 浜田市三隅町東平原781外8 |
| 出雲市 | 宇賀 | 出雲市下古志町 |
| 出雲市 | 古池 | 出雲市園町 |
| 出雲市 | 大池 | 出雲市園町 |
| 出雲市 | 新池(平田) | 出雲市園町 |
| 出雲市 | 権現谷池 | 出雲市園町納蔵 |
| 出雲市 | 清坊主池 | 出雲市岡田町清坊主 |
| 出雲市 | 山之助池 | 出雲市久多見町山之助 |
| 出雲市 | 池田池 | 出雲市久多見町池田 |
| 出雲市 | 大谷池 | 出雲市口宇賀町大谷 |
| 出雲市 | 鍋池 | 出雲市鹿園寺町佐白 |
| 出雲市 | 真那神大池 | 出雲市鹿園寺町真那神 |
| 出雲市 | 柳木谷大池 | 出雲市鹿園寺町柳木谷 |
| 出雲市 | 滝ヶ上大池A | 出雲市小境町滝ヶ上 |
| 出雲市 | 梶谷池 | 出雲市東福町 |
| 出雲市 | 作暮池 | 出雲市東福町1185 |
| 出雲市 | 明地池 | 出雲市野石谷町 |
| 出雲市 | 一丁 | 出雲市斐川町学頭字七日市1472 |
| 出雲市 | 鳴滝 | 出雲市斐川町三絡字武部272 |
| 出雲市 | 中鞍 | 出雲市斐川町神水字和西464 |
| 出雲市 | 寺田 | 出雲市斐川町直江字結3201 |
| 出雲市 | 若宮 | 出雲市斐川町直江字結3342 |
| 出雲市 | 祇園(本堤) | 出雲市斐川町直江字結3419 |
| 出雲市 | 仲原 | 出雲市斐川町直江字堀切2803 |
| 出雲市 | 奥畑2号 | 出雲市佐田町一窪田 |
| 出雲市 | 新池 | 出雲市佐田町一窪田 |
| 出雲市 | 旧池 | 出雲市佐田町一窪田 |
| 出雲市 | 蛇池 | 出雲市湖陵町大池107-1 |
| 出雲市 | 西の池 | 出雲市多伎町久村235 |
| 出雲市 | 寺迫 | 出雲市多伎町多岐647-1 |
| 出雲市 | 車廻下 | 出雲市多伎町多岐71 |
| 出雲市 | 奥原 | 出雲市湖陵町三部232 |

| 市町村名 | ため池名称 | 所在地 |
|------|--------|-----------------|
| 出雲市 | 新池(湖陵) | 出雲市湖陵町二部104 |
| 出雲市 | 只池 | 出雲市湖陵町二部900 |
| 益田市 | 赤松堤 | 益田市遠田町556 |
| 益田市 | 神出堤 | 益田市遠田町621 |
| 益田市 | 黒石堤 | 益田市遠田町796 |
| 益田市 | 新堤 | 益田市遠田町827 |
| 益田市 | 火ノ谷 | 益田市横田町1156 |
| 益田市 | 西谷堤 | 益田市戸田町シタケ尾 |
| 益田市 | 上大堤 | 益田市西平原町1148-7 |
| 益田市 | 雁丁堤 | 益田市白上町イ571-1 |
| 大田市 | 菰口 | 大田市五十猛町803 |
| 大田市 | 木谷 | 大田市三瓶町志学109 |
| 大田市 | 浮布池 | 大田市三瓶町池田304 |
| 大田市 | 徳原 | 大田市山口町山口徳原136 |
| 大田市 | 上野 | 大田市大田町大田イ1918 |
| 大田市 | 東池 | 大田市鳥井町鳥井577 |
| 大田市 | 深山 | 大田市波根町418 |
| 安来市 | 堤谷(1) | 安来市安来町1297-1 |
| 安来市 | 長廻 | 安来市吉佐町650 |
| 安来市 | 百久保(2) | 安来市久白町132 |
| 安来市 | 山辺大堤 | 安来市月坂町565続1 |
| 安来市 | 百田(1) | 安来市黒井田町1054 |
| 安来市 | 高広 | 安来市黒井田町616 |
| 安来市 | 殿川内 | 安来市殿川内1971 |
| 安来市 | 中山 | 安来市島田町142 |
| 安来市 | 坪坂(1) | 安来市門生町722 |
| 安来市 | 政(1) | 安来市門生町742 |
| 安来市 | 大屋奥 | 安来市広瀬町西比田1676 |
| 安来市 | 関山 | 安来市伯太町安田関542 |
| 安来市 | ドウドウ | 安来市伯太町安田山形127-2 |
| 江津市 | 細川 | 江津市松川町八神648 |
| 雲南市 | 沢池 | 雲南市大東町山王寺1051 |
| 雲南市 | 大門 | 雲南市大東町山王寺675 |
| 雲南市 | 昭和 | 雲南市大東町山王寺678 |
| 雲南市 | 入道谷 | 雲南市大東町田中695-3 |
| 雲南市 | 鍋石 | 雲南市大東町畑鶯964 |
| 雲南市 | 東廻 | 雲南市加茂町加茂中316-1 |
| 雲南市 | 堀之内 | 雲南市木次町宇谷1427-1 |
| 雲南市 | 観音寺 | 雲南市木次町湯村観音寺 |
| 雲南市 | 沢田 | 雲南市吉田町川手254 |
| 雲南市 | 奥沢田 | 雲南市吉田町川手256 |

| 市町村名 | ため池名称 | 所在地 |
|-------|------------|--------------------|
| 飯南町 | 八幡谷 | 飯石郡飯南町都加賀896 |
| 飯南町 | 張戸 | 飯石郡飯南町頓原村2585 |
| 奥出雲町 | 杉の谷 | 仁多郡奥出雲町高田1265 |
| 奥出雲町 | 才槇谷 | 仁多郡奥出雲町上三所1387 |
| 奥出雲町 | 黒竹 | 仁多郡奥出雲町上三所1469-2 |
| 奥出雲町 | 矢入原池 | 仁多郡奥出雲町稲原1344 |
| 奥出雲町 | 用心池下の池(代畑) | 仁多郡奥出雲町稲原205 |
| 奥出雲町 | 宮ノ谷池 | 仁多郡奥出雲町稲原496 |
| 奥出雲町 | 藤曲池 | 仁多郡奥出雲町稲原字原口 |
| 奥出雲町 | 大宮谷下池 | 仁多郡奥出雲町稲原字原口 |
| 邑南町 | 中南 | 邑智郡邑南町中野3799 |
| 邑南町 | 新堤 | 邑智郡邑南町矢上7188 |
| 津和野町 | 野道堤 | 鹿足郡津和野町中山1518 |
| 津和野町 | 中の堤 | 鹿足郡津和野町池村1227 |
| 津和野町 | 才の峠 | 鹿足郡津和野町池村1245 |
| 津和野町 | 滝の下 | 鹿足郡津和野町池村1603 |
| 津和野町 | 滝の上 | 鹿足郡津和野町添谷781 |
| 吉賀町 | 勝繁ヶ池 | 鹿足郡吉賀町立河内909-2 |
| 隠岐の島町 | 常集平 | 隠岐郡隠岐の島町飯田常集平12-7 |
| 隠岐の島町 | 北向 | 隠岐郡隠岐の島町加茂北向 |
| 隠岐の島町 | 大平田 | 隠岐郡隠岐の島町西村大平田 |
| 隠岐の島町 | 中村東谷 | 隠岐郡隠岐の島町中村東谷887 |
| 隠岐の島町 | 粟ヶ谷池 | 隠岐郡隠岐の島町伊後向ヶ丘1126 |
| 隠岐の島町 | 田部谷池 | 隠岐郡隠岐の島町郡長畑342外3 |
| 隠岐の島町 | 代池 | 隠岐郡隠岐の島町代後岳831-2外1 |
| 隠岐の島町 | 西見池 | 隠岐郡隠岐の島町南方西見1568 |
| 隠岐の島町 | 岳野池 | 隠岐郡隠岐の島町北方665 |
| 隠岐の島町 | 亀の原 | 隠岐郡隠岐の島町都万亀の原6720 |
| 海士町 | 高佐 | 隠岐郡海士町大字宇受賀 |
| 海士町 | 眞奥 | 隠岐郡海士町大字海士2600 |
| 海士町 | 中黒 | 隠岐郡海士町大字海士5686-1 |
| 海士町 | 石の堂 | 隠岐郡海士町大字海士5699 |
| 海士町 | 中里 | 隠岐郡海士町大字海士5888-4 |
| 海士町 | 豊田 | 隠岐郡海士町大字豊田3161-2 |
| 西ノ島町 | 松根 | 隠岐郡西ノ島町大字浦郷 |
| 西ノ島町 | 由良 | 隠岐郡西ノ島町大字浦郷 |

キ 落石等通行危険箇所

① 国土交通省関係

資料:松江国道事務所・浜田河川国道事務所(平成30年1月31日現在)

| 路線名 | 要対策箇所 | | |
|--------|---------------|-----------------|----|
| | 松江国道 事務所管内 | 浜田河川国道 事務所管内 | 計 |
| 国道9号 | 10 | 35 | 45 |
| 国道54号 | 8 | | 8 |
| 国道191号 | | 2 | 2 |
| 計 | 18 | 37 | 55 |

② 県関係

資料:道路維持課(平成29年3月31日現在)

| 県土整備事務所 | 危険箇所数 | |
|---------|-------|----------|
| | 計 | |
| | | うち緊急輸送道路 |
| 松江 | 102 | 25 |
| 広瀬 | 55 | 13 |
| 雲南 | 110 | 19 |
| 仁多 | 68 | 13 |
| 出雲 | 110 | 7 |
| 大田 | 51 | 10 |
| 県央 | 214 | 55 |
| 浜田 | 299 | 64 |
| 益田 | 222 | 65 |
| 津和野 | 87 | 23 |
| 隠岐 | 27 | 9 |
| 計 | 1,345 | 303 |

ク 異常気象時通行規制区間及び道路通行規制基準

① 国土交通省関係

資料: 松江国道事務所・浜田河川国道事務所(平成30年1月31日現在)
 (交通量: 平成27年度 道路交通センサス 一般交通量調査 箇所別基本表より)

| 路線名 | 担当事務所 | 規制区間 | | | 交通量 (台/日) | 通行規制基準 (通行止条件) | 危険内容 |
|-------------------|--------|--|-----------------------|------------|-------------------|---|--------------------|
| | | 区間 | 距離標 | 延長 (km) | | | |
| 国道54号 | 松江国道 | 飯石郡飯南町都加賀 ～雲南市掛合町入間 | 116.820 ～120.920km | 4.1 | 3,800 | 連続雨量が230mmに達したとき | 落石沢崩れ |
| 〃 | 〃 | 雲南市掛合町入間 ～〃掛合 | 122.200 ～128.400km | 6.2 | 3,800 | 〃 | 落石沢崩れ |
| 〃 | 〃 | 雲南市掛合町掛合 ～〃三刀屋町乙加宮 | 132.400 ～137.700km | 5.3 | 3,800 | 〃 | 落石土砂崩落 |
| 国道9号 (松江道路) | 〃 | 松江市東出雲町 (東出雲IC) ～松江市東津田町・ 松江市古志原 (松江東IC) | 323.950 ～329.140km | 5.2 | 35,000～ 51,300 | 連続雨量が220mmに達したとき 組合せ雨量として、連続雨量が180mm、その時点における時間雨量が35mmに達したとき | 法面崩落 |
| 国道9号 (浜田道路) | 浜田河川国道 | 浜田市下府町 (浜田IC) ～浜田市熱田町 (原井IC) | 453.408 ～459.660km | 6.3 | 16,700～ 21,700 | 連続雨量が200mmに達したとき 組合せ雨量として、連続雨量が150mm、その時点における時間雨量が40mmに達したとき | 法面崩落 |
| 国道9号 (浜田・三隅道路) | 〃 | 浜田市熱田町 (原井IC) ～浜田市三隅町三隅 (石見三隅IC) | 459.660 ～475.024km | 14.9 | 7,200～ 9,000 | 連続雨量が180mmに達したとき 組合せ雨量として、連続雨量が110mm、その時点における時間雨量が35mmに達したとき | 法面崩落 |
| 国道9号 | 〃 | 益田市三星町 ～鹿足郡津和野町青原 | 509.500 ～511.700km | 2.2 | 8,200 | 連続雨量が200mmに達したとき | 落石・土砂崩落、 盛土法面崩落 |
| 〃 | 〃 | 鹿足郡津和野町青原 | 512.800 ～513.400km | 0.6 | 8,200 | 〃 | 〃 |
| 〃 | 〃 | 鹿足郡津和野町青原 ～〃池村 | 514.500 ～515.800km | 1.3 | 8,200 | 〃 | 〃 |
| 〃 | 〃 | 鹿足郡津和野町池村 ～〃野口 | 516.500 ～517.900km | 1.4 | 8,200 | 〃 | 〃 |
| 〃 | 〃 | 鹿足郡津和野町野口 ～〃日原 | 518.900 ～519.700km | 0.8 | 8,200 | 〃 | 〃 |

② 県関係

資料:道路維持課(平成29年4月1日現在)

| 路線別 | | | | 事務所別 | | | |
|----------|-----|--------------|------|-----------|-----|--------------|----|
| 道路種別 | 区間数 | 区間延長 (km) | 適用 | 事務所名 | 区間数 | 区間延長 (km) | 摘要 |
| 一般国道184号 | 1 | 6.4 | | 松江県土整備事務所 | 2 | 5.1 | |
| 〃 431号 | 1 | 1.4 | | 雲南県土整備事務所 | 2 | 7.9 | |
| 〃 485号 | 1 | 1.1 | | 出雲県土整備事務所 | 5 | 17.8 | |
| 〃 488号 | 1 | 14.2 | | 県央県土整備事務所 | 7 | 27.0 | |
| | | | | 大田事業所 | 4 | 9.8 | |
| | | | | 浜田県土整備事務所 | 16 | 46.1 | |
| 一般国道 計 | 4 | 23.1 | 4路線 | 益田県土整備事務所 | 6 | 50.5 | |
| | | | | 津和野土木事業所 | 6 | 24.8 | |
| その他主要地方道 | 15 | 69.4 | 15路線 | 隠岐支庁県土整備局 | 5 | 13.9 | |
| その他一般県道 | 34 | 110.4 | 28路線 | | | | |
| その他 計 | 49 | 179.8 | 43路線 | | | | |
| 合 計 | 53 | 202.9 | 47路線 | 合 計 | 53 | 202.9 | |

※具体的な内容については、平成29年度異常気象時における道路通行規制基準(島根県)を参照のこと

(2)風害予防
了 海岸保全区域等

資料：河川課(平成29年3月31日)・農地整備課・森林整備課(平成30年1月31日現在)

| 市町村 | 国土交通省水管理・国土保全局関係 | | | | | | 農林水産省(耕地)関係 | | | | | | 農林省(林地)関係 | | | | | | 合計 | | |
|-------|------------------|-----------|---------|-----------|---------|-----------|-------------|-----------|---------|--------|---------|--------|-----------|-----------|---------|-----------|-----|----------|---------|-------|--|
| | 区 域 | | うち法指定区域 | | うち法指定区域 | | 区 域 | | うち法指定区域 | | うち法指定区域 | | 区 域 | | うち法指定区域 | | 区 域 | | うち法指定区域 | | |
| | 箇所数 | 延長(m) | 箇所数 | 延長(m) | 箇所数 | 延長(m) | 箇所数 | 延長(m) | 箇所数 | 延長(m) | 箇所数 | 延長(m) | 箇所数 | 延長(m) | 箇所数 | 延長(m) | 箇所数 | 延長(m) | 箇所数 | 延長(m) | |
| 松江市 | 4 | 3,069.00 | 4 | 3,069.00 | 9 | 2,165.00 | 9 | 2,165.00 | 6 | 13.00 | 6 | 13.00 | 13 | 5,234.00 | 13 | 5,234.00 | 13 | 5,234.00 | 6 | 13.00 | |
| 出雲市 | 10 | 15,043.00 | 10 | 15,043.00 | 3 | 2,403.00 | 3 | 2,403.00 | 16 | 207.00 | 16 | 207.00 | 13 | 17,446.00 | 13 | 17,446.00 | 6 | 207.00 | 6 | 13.00 | |
| 大田市 | 6 | 6,131.00 | 6 | 6,131.00 | 5 | 1,280.00 | 5 | 1,280.00 | 6 | 16.00 | 6 | 16.00 | 11 | 7,410.80 | 11 | 7,410.80 | 6 | 16.00 | 6 | 13.00 | |
| 浜田市 | 2 | 4,830.00 | 2 | 4,830.00 | 0 | 0.00 | 0 | 0.00 | 12 | 72.00 | 12 | 72.00 | 2 | 4,830.00 | 2 | 4,830.00 | 12 | 72.00 | 2 | 13.00 | |
| 江津市 | 3 | 7,646.00 | 3 | 7,646.00 | 0 | 0.00 | 0 | 0.00 | 9 | 110.00 | 9 | 110.00 | 3 | 6,178.00 | 3 | 6,178.00 | 9 | 110.00 | 3 | 13.00 | |
| 益田市 | 5 | 9,217.00 | 5 | 9,217.00 | 0 | 0.00 | 0 | 0.00 | 7 | 38.00 | 7 | 38.00 | 5 | 9,217.13 | 5 | 9,217.13 | 7 | 38.00 | 5 | 13.00 | |
| 隠岐の島町 | 1 | 1,012.00 | 1 | 1,012.00 | 7 | 3,103.00 | 7 | 3,103.00 | 5 | 3.00 | 5 | 3.00 | 8 | 4,115.00 | 8 | 4,115.00 | 5 | 3.00 | 5 | 13.00 | |
| 海士町 | 1 | 1,615.00 | 1 | 1,615.00 | 5 | 2,517.00 | 5 | 2,517.00 | 0 | 0.00 | 0 | 0.00 | 6 | 4,132.20 | 6 | 4,132.20 | 0 | 0.00 | 0 | 13.00 | |
| 西ノ島町 | 0 | 0.00 | 0 | 0.00 | 0 | 0.00 | 0 | 0.00 | 1 | 1.00 | 1 | 1.00 | 0 | 0.00 | 0 | 0.00 | 1 | 1.00 | 0 | 13.00 | |
| 知夫村 | 0 | 0.00 | 0 | 0.00 | 1 | 100.00 | 1 | 100.00 | 3 | 5.00 | 3 | 5.00 | 1 | 100.00 | 1 | 100.00 | 3 | 5.00 | 1 | 13.00 | |
| 合計 | 32 | 48,563.00 | 32 | 48,563.00 | 30 | 11,568.00 | 30 | 11,568.00 | 65 | 465.00 | 65 | 465.00 | 62 | 58,663.13 | 62 | 58,663.13 | 65 | 465.00 | 62 | 13.00 | |

※林地関係は、防風・飛砂防備保安林を下段に示す。

イ 港湾、漁港海岸保全区域

資料:漁港漁場整備課(平成29年3月31日現在)、港湾空港課(平成28年3月31日現在)

| 市町村 | 港 湾 | | | | 漁 港 | | | | 合 計 | | | |
|-------|-----|---------|---------|--------|-----|---------|---------|--------|-----|---------|---------|--------|
| | 区域 | | うち法指定区域 | | 区域 | | うち法指定区域 | | 区域 | | うち法指定区域 | |
| | 箇所数 | 延長(m) | 箇所数 | 延長(m) | 箇所数 | 延長(m) | 箇所数 | 延長(m) | 箇所数 | 延長(m) | 箇所数 | 延長(m) |
| 松江市 | 14 | 26,531 | 8 | 7,690 | 15 | 49,616 | 11 | 6,251 | 29 | 76,147 | 19 | 13,941 |
| 浜田市 | 4 | 28,551 | 4 | 3,554 | 8 | 29,038 | 5 | 4,633 | 12 | 57,589 | 9 | 8,187 |
| 益田市 | 5 | 4,806 | 3 | 3,149 | 6 | 10,803 | 6 | 4,162 | 11 | 15,609 | 9 | 7,311 |
| 大田市 | 10 | 18,969 | 6 | 4,796 | 11 | 16,162 | 8 | 4,058 | 21 | 35,131 | 14 | 8,854 |
| 江津市 | 1 | 4,470 | 1 | 2,810 | 3 | 5,473 | 1 | 345 | 4 | 9,943 | 2 | 3,155 |
| 出雲市 | 6 | 10,492 | 5 | 4,260 | 12 | 24,624 | 11 | 5,684 | 18 | 35,116 | 16 | 9,944 |
| 隠岐の島町 | 12 | 37,620 | 11 | 12,192 | 14 | 39,608 | 12 | 13,945 | 26 | 77,228 | 23 | 26,137 |
| 海士町 | 8 | 23,549 | 8 | 5,123 | 6 | 14,338 | 3 | 1,254 | 14 | 37,887 | 11 | 6,377 |
| 西ノ島町 | 7 | 21,640 | 6 | 8,978 | 3 | 10,443 | 2 | 2,833 | 10 | 32,083 | 8 | 11,811 |
| 知夫村 | 5 | 9,932 | 4 | 1,424 | 1 | 7,045 | 1 | 1,489 | 6 | 16,977 | 5 | 2,913 |
| 合 計 | 72 | 186,560 | 56 | 53,976 | 79 | 207,150 | 60 | 44,654 | 151 | 393,710 | 116 | 98,630 |

(3) 雪害予防
ア 雪害関係諸施設

資料：道路維持課（平成30年1月31日現在）

| 施設名 | 道路種別 | 路線名 | 市郡 | 町 | 箇所 | 延長(m) |
|---------|------|---------|-----|------|-----|--------|
| スノーシット | 国 | 261号 | 邑智郡 | 邑南町 | 鱒淵 | 177.0 |
| スノーシット | 国 | 186号 | 浜田市 | 金城町 | 長田 | 200.0 |
| スノーシット | 主 | 川本波多線 | 飯石郡 | 飯南町 | 角井 | 117.0 |
| スノーシット | 一 | 美郷飯南線 | 邑智郡 | 美郷町 | 酒谷 | 160.0 |
| スノーシット | 国 | 432号 | 仁多郡 | 奥出雲町 | 上阿井 | 260.0 |
| スノーシッター | 国 | 314号 | 雲南市 | 吉田町 | 深野 | 35.2 |
| スノーシッター | 国 | 186号 | 浜田市 | 金城町 | 長田 | 200.0 |
| スノーシッター | 国 | 186号 | 浜田市 | 金城町 | 長田 | 170.0 |
| スノーシッター | 国 | 186号 | 浜田市 | 金城町 | 長田 | 400.0 |
| スノーシッター | 主 | 安来木次線 | 安来市 | 広瀬町 | 奥田原 | 100.0 |
| スノーシッター | 主 | 川本波多線 | 飯石郡 | 飯南町 | | 80.0 |
| スノーシッター | 主 | 川本波多線 | 雲南市 | 掛合町 | 波多 | 191.0 |
| スノーシッター | 主 | 川本波多線 | 飯石郡 | 飯南町 | 角井 | 48.0 |
| スノーシッター | 主 | 浜田八重可部線 | 邑智郡 | 邑南町 | 市木 | 227.0 |
| スノーシッター | 一 | 頓原八神線 | 飯石郡 | 飯南町 | 長谷 | 160.0 |
| スノーシッター | 一 | 頓原八神線 | 飯石郡 | 飯南町 | 獅子 | 170.0 |
| スノーシッター | 一 | 草野横田線 | 安来市 | 広瀬町 | | 120.0 |
| スノーシッター | 一 | 市木井原線 | 邑智郡 | 邑南町 | 市木 | 90.0 |
| スノーシッター | 一 | 三次江津線 | 邑智郡 | 邑南町 | 日和 | 185.0 |
| スノーシッター | 主 | 川本波多線 | 飯石郡 | 飯南町 | 角井 | 270.0 |
| 雪崩防止柵 | 主 | 川本波多線 | 飯石郡 | 飯南町 | 野井 | 54.0 |
| 雪崩防止柵 | 一 | 市木井原線 | 邑智郡 | 邑南町 | 市木 | 220.0 |
| 雪崩防止柵 | 一 | 市木井原線 | 邑智郡 | 邑南町 | 市木 | 90.0 |
| 雪崩防止柵 | 国 | 432号 | 仁多郡 | 奥出雲町 | 上阿井 | 116.0 |
| 雪崩防止柵 | 国 | 432号 | 仁多郡 | 奥出雲町 | 上阿井 | 320.0 |
| 雪崩防止柵 | 国 | 191号 | 益田市 | 匹見町 | 道川 | 40.0 |
| 雪崩防止柵 | 国 | 191号 | 益田市 | 匹見町 | 道川 | 40.0 |
| 雪崩防止柵 | 一 | 佐田八神線 | 出雲市 | 佐田町 | 大呂 | 146.0 |
| 雪崩防止柵 | 一 | 波佐匹見線 | 益田市 | 匹見町 | 道川 | 120.0 |
| 雪崩防止柵 | 国 | 184号 | 飯石郡 | 飯南町 | 角井 | 63.0 |
| 雪崩防止柵 | 国 | 184号 | 飯石郡 | 飯南町 | 下来島 | 77.0 |
| 雪崩防止柵 | 国 | 184号 | 飯石郡 | 飯南町 | 下来島 | 442.0 |
| 雪崩防止柵 | 国 | 184号 | 飯石郡 | 飯南町 | 下来島 | 25.0 |
| 雪崩防止柵 | 国 | 184号 | 飯石郡 | 飯南町 | 八神 | 140.0 |
| 雪崩防止柵 | 国 | 314号 | 仁多郡 | 奥出雲町 | 三成 | 128.0 |
| 雪崩防止柵 | 国 | 314号 | 仁多郡 | 奥出雲町 | 三森原 | 93.0 |
| 雪崩防止柵 | 国 | 186号 | 浜田市 | 金城町 | 長田 | 605.0 |
| 雪崩防止柵 | 国 | 186号 | 浜田市 | 金城町 | 登谷 | 132.0 |
| 雪崩防止柵 | 国 | 186号 | 浜田市 | 金城町 | 長田 | 85.0 |
| 雪崩防止柵 | 国 | 186号 | 浜田市 | 金城町 | 長田 | 85.0 |
| 雪崩防止柵 | 国 | 186号 | 浜田市 | 金城町 | 長田 | 80.0 |
| 雪崩防止柵 | 国 | 488号 | 益田市 | 匹見町 | 澄川 | 38.0 |
| 雪崩防止柵 | 国 | 488号 | 益田市 | 匹見町 | 広瀬 | 60.0 |
| 雪崩防止柵 | 国 | 191号 | 益田市 | 匹見町 | 道川 | 70.0 |
| 雪崩防止柵 | 国 | 191号 | 益田市 | 匹見町 | 道川 | 85.0 |
| 雪崩防止柵 | 主 | 安来伯太日南線 | 安来市 | 伯太町 | 峠之内 | 66.0 |
| 雪崩防止柵 | 主 | 玉湯吾妻山線 | 雲南市 | 大東町 | 川井 | 1907.0 |
| 雪崩防止柵 | 主 | 玉湯吾妻山線 | 雲南市 | 大東町 | 川井 | 45.0 |
| 雪崩防止柵 | 主 | 玉湯吾妻山線 | 雲南市 | 大東町 | 下久野 | 137.0 |
| 雪崩防止柵 | 主 | 川本波多線 | 飯石郡 | 飯南町 | 志津見 | 157.0 |
| 雪崩防止柵 | 主 | 川本波多線 | 飯石郡 | 飯南町 | 志津見 | 112.0 |
| 雪崩防止柵 | 主 | 安来木次線 | 雲南市 | 大東町 | 上久野 | 101.0 |
| 雪崩防止柵 | 主 | 川本波多線 | 大田市 | 三瓶町 | 志学 | 57.0 |

| 施設名 | 道路種別 | 路線名 | 市郡 | 町 | 箇所 | 延長(m) |
|-------|------|---------|-----|------|-----|--------|
| 雪崩防止柵 | 主 | 川本波多線 | 大田市 | 三瓶町 | | 51.0 |
| 雪崩防止柵 | 主 | 田所国府線 | 邑智郡 | 邑南町 | 上田所 | 123.0 |
| 雪崩防止柵 | 主 | 浜田八重可部線 | 浜田市 | 旭町 | 都川 | 20.0 |
| 雪崩防止柵 | 主 | 旭戸河内線 | 浜田市 | 旭町 | 市木 | 16.0 |
| 雪崩防止柵 | 一 | 吉田頓原線 | 飯石郡 | 飯南町 | 張戸 | 54.0 |
| 雪崩防止柵 | 一 | 吉田三刀屋線 | 雲南市 | 吉田町 | 吉田 | 305.0 |
| 雪崩防止柵 | 一 | 頓原八神線 | 飯石郡 | 飯南町 | 長谷 | 150.0 |
| 雪崩防止柵 | 一 | 頓原八神線 | 飯石郡 | 飯南町 | 長谷 | 170.0 |
| 雪崩防止柵 | 一 | 佐田八神線 | 飯石郡 | 飯南町 | 獅子 | 125.0 |
| 雪崩防止柵 | 一 | 佐田八神線 | 雲南市 | 掛合町 | 波多 | 225.0 |
| 雪崩防止柵 | 一 | 佐田八神線 | 雲南市 | 掛合町 | 波多 | 221.0 |
| 雪崩防止柵 | 一 | 窪田山口線 | 大田市 | 山口町 | 佐津目 | 104.0 |
| 雪崩防止柵 | 一 | 都川中野線 | 浜田市 | 旭町 | 都川 | 156.0 |
| 雪崩防止柵 | 一 | 波佐匹見線 | 益田市 | 匹見町 | 虫ヶ谷 | 178.0 |
| 雪崩防止柵 | 一 | 波佐匹見線 | 益田市 | 匹見町 | 道川 | 63.0 |
| 吹止め柵 | 国 | 191号 | 益田市 | 匹見町 | 道川 | 220.0 |
| 消雪工 | 国 | 261号 | 邑智郡 | 邑南町 | 鱒淵 | 2080.0 |
| 消雪工 | 国 | 375号 | 邑智郡 | 美郷町 | 粕淵 | 812.0 |
| 消雪工 | 主 | 川本波多線 | 雲南市 | 掛合町 | 波多 | 808.0 |
| 消雪工 | 主 | 三瓶山公園線 | 大田市 | 三瓶町 | 池田 | 1800.0 |
| 消雪工 | 主 | 三瓶山公園線 | 大田市 | 三瓶町 | 志学 | 1030.0 |
| 消雪工 | 主 | 三瓶山公園線 | 大田市 | 三瓶町 | 池の原 | 1640.0 |
| 消雪工 | 主 | 川本波多線 | 大田市 | 三瓶町 | 志学 | 288.0 |
| 消雪工 | 主 | 川本波多線 | 大田市 | 三瓶町 | | 700.0 |
| 消雪工 | 主 | 大田佐田線 | 大田市 | 三瓶町 | 多根 | 1600.0 |
| 消雪工 | 主 | 横田多里線 | 仁多郡 | 奥出雲町 | 横田 | 100.0 |
| 消雪工 | 主 | 萩津和野線 | 鹿足郡 | 津和野町 | 寺田 | 180.0 |
| 消雪工 | 国 | 261号 | 邑智郡 | 邑南町 | 上田所 | 830.0 |
| 流雪溝 | 国 | 314号 | 仁多郡 | 奥出雲町 | 三成 | 300.0 |
| 流雪溝 | 国 | 375号 | 邑智郡 | 美郷町 | 浜原 | 1431.0 |
| 流雪溝 | 国 | 375号 | 邑智郡 | 美郷町 | 粕淵 | 500.0 |
| 流雪溝 | 主 | 玉湯吾妻山線 | 仁多郡 | 奥出雲町 | 三成 | 236.0 |
| 流雪溝 | 主 | 玉湯吾妻山線 | 仁多郡 | 奥出雲町 | 三成 | 1200.0 |
| 流雪溝 | 主 | 掛合上阿井線 | 仁多郡 | 奥出雲町 | 上阿井 | 550.0 |
| 流雪溝 | 主 | 仁摩邑南線 | 邑智郡 | 邑南町 | 八色石 | 319.0 |
| 流雪溝 | 主 | 仁摩邑南線 | 邑智郡 | 邑南町 | 高見 | 346.0 |
| 流雪溝 | 主 | 浜田作木線 | 邑智郡 | 邑南町 | 日貫 | 848.0 |
| 流雪溝 | 主 | 甲田作木線 | 邑智郡 | 邑南町 | 下口羽 | 370.0 |
| 流雪溝 | 主 | 浜田八重可部線 | 浜田市 | 旭町 | 今市 | 572.0 |
| 流雪溝 | 主 | 浜田八重可部線 | 浜田市 | 旭町 | 都川 | 780.0 |
| 流雪溝 | 主 | 浜田八重可部線 | 浜田市 | 旭町 | 市木 | 455.0 |
| 流雪溝 | 主 | 浜田作木線 | 浜田市 | 旭町 | 今市 | 270.0 |
| 流雪溝 | 主 | 萩津和野線 | 鹿足郡 | 津和野町 | 後田 | 773.0 |
| 流雪溝 | 主 | 吉賀匹見線 | 鹿足郡 | 吉賀町 | 七日市 | 515.0 |
| 流雪溝 | 主 | 草野横田線 | 安来市 | 広瀬町 | 西比田 | 310.0 |
| 流雪溝 | 主 | 草野横田線 | 安来市 | 広瀬町 | 西比田 | 170.0 |
| 流雪溝 | 一 | 吉田三刀屋線 | 雲南市 | 三刀屋町 | 三刀屋 | 3600.0 |
| 流雪溝 | 一 | 横田伯南線 | 仁多郡 | 奥出雲町 | 中村 | 224.0 |
| 流雪溝 | 一 | 草野横田線 | 仁多郡 | 奥出雲町 | 横田 | 310.0 |
| 流雪溝 | 一 | 草野横田線 | 仁多郡 | 奥出雲町 | 横田 | 1100.0 |
| 流雪溝 | 一 | 三刀屋佐田線 | 出雲市 | 佐田町 | 宮内 | 725.0 |
| 流雪溝 | 一 | 波佐匹見線 | 益田市 | 匹見町 | 道川 | 100.0 |

イ なだれ危険箇所①

資料: 森林整備課(平成30年1月31日現在)

| 市町村名 | 危険箇所数 |
|------------|-------|
| 松江市(旧八雲村) | 4 |
| 安来市(旧広瀬町) | 5 |
| 安来市(旧伯太町) | 8 |
| 奥出雲町(旧仁多町) | 79 |
| 奥出雲町(旧横田町) | 18 |
| 雲南市(旧大東町) | 4 |
| 雲南市(旧吉田村) | 16 |
| 雲南市(旧掛合町) | 36 |
| 飯南町(旧頓原町) | 19 |
| 飯南町(旧赤来町) | 17 |
| 美郷町(旧邑智町) | 5 |
| 美郷町(旧大和村) | 2 |
| 邑南町(旧羽須美町) | 2 |
| 邑南町(旧瑞穂町) | 24 |
| 邑南町(旧石見町) | 25 |
| 浜田市(旧金城町) | 36 |
| 浜田市(旧旭町) | 2 |
| 益田市(旧匹見町) | 20 |
| 計 | 322 |

農林関係調査要領

1. 調査対象

(1) 豪雪地帯対策特別措置法による豪雪地帯を調査し、なだれ起こるおそれのある箇所のうち林野庁の所管とすべきもの。

2. 調査事項

(1) なだれの履歴等

(2) なだれの発生区域の標高・方位・傾斜・土質・植生・形状・土地所有区分・積雪深等

(3) 保全対象

(4) 法的規制の有無

(5) なだれ防止施設の有無

3. 調査方法

図上調査、現地調査

ウ なだれ危険箇所②

資料: 近畿中国森林管理局島根森林管理署
(平成30年1月31日現在)

| 市町村名 | 危険箇所数 |
|-----------|-------|
| 雲南市(旧掛合町) | 3 |

エ なだれ危険箇所③

資料:道路維持課(平成29年3月31日現在)

| 市町村名 | 国道 | 県道 | 計 | 路線名 |
|------|----|----|----|-------------------------------|
| 飯南町 | 7 | 1 | 8 | 国道184号7、川本波多1、 |
| 奥出雲町 | 2 | 2 | 4 | 国道314号1、国道432号1、玉湯吾妻山1、出雲奥出雲1 |
| 邑南町 | 0 | 4 | 4 | 浜田八重可部1、三次江津2、皆井田江津1 |
| 合 計 | 9 | 7 | 16 | |

オ なだれ危険箇所④

資料:砂防課(平成28年4月1日現在)

| 市町村名 | 危険箇所数 |
|------|-------|
| 浜田市 | 60 |
| 益田市 | 47 |
| 安来市 | 113 |
| 雲南市 | 45 |
| 奥出雲町 | 83 |
| 飯南町 | 39 |
| 美郷町 | 21 |
| 邑南町 | 117 |
| 計 | 525 |

1. 調査対象

(1) 対象市町村

豪雪地帯特別措置法第2条第1項に基づく豪雪指定市町村

(2) 雪崩危険箇所

雪崩危険斜面の平均勾配が15°以上、その標高差が10m以上の場合で、被害想定区域内に人家5戸以上、又は重要な公共的建物に著しい被害を及ぼすおそれのあるもの

2. 調査事項

(1) 調査対象者面の地形(角度、斜面高、標高、方位)及び植生

(2) 雪崩の履歴、既往最大積雪深

(3) 保全対象となる人家戸数、公共施設

(4) 法的規制の有無及び種類棟

3. 調査方法

現地調査

カ 鉄道関係雪害防備施設(既往設備)

資料:JR西日本米子支社(平成27年4月1日現在)

| 線名 | 区間 | 鉄道林 | | | なだれ止さく | | 流雪溝 | |
|------|---------|-----|--------|--------|--------|-------|-----|-------|
| | | 箇所 | 延長(m) | 面積(ha) | 箇所 | 延長(m) | 箇所 | 延長(m) |
| 山陰本線 | 波根～都野津 | 7 | 1,241 | 3 | | | | |
| 木次線 | 宍道～備後落合 | 28 | 1,291 | 219 | 65 | 3,323 | 12 | 5,410 |
| 三江線 | 江津～口羽 | 41 | 11,617 | 155 | 42 | 1,069 | | |
| 合計 | | 76 | 14,149 | 377 | 107 | 4,392 | 12 | 5,410 |

| 線名 | 区間 | 雪覆 | | なだれ止擁壁 | |
|------|---------|----|-------|--------|-------|
| | | 箇所 | 延長(m) | 箇所 | 延長(m) |
| 山陰本線 | 波根～都野津 | | | | |
| 木次線 | 宍道～備後落合 | 1 | 21 | 1 | 19 |
| 三江線 | 江津～口羽 | | | | |
| 合計 | | 1 | 21 | 1 | 19 |

4 火災予防

了 消防ポンプ自動車等現有数

資料:消防総務課(平成28年4月1日)

① 消防本部・署保有分

| 消防本部名 | 普通消防ポンプ自動車(B1以上) | 梯子付消防自動車 | | | 屈折消防自動車 | 大型高所放水車 | 化学消防自動車 | | 消防艇 | 林野火災工作車 | 電源・照明車 | 小型動力ポンプ | | | ヘリコプター | 排煙・高発泡車 | 広報車 | 空気充填車 | 資機材搬送車 |
|----------------|------------------|-----------------|-------|-----|---------|---------|---------|-------|-----|---------|--------|---------|-----|-------|--------|---------|-----|-------|--------|
| | | 水櫃付ポンプ自動車(B1以上) | 18m以下 | 24m | | | 30m | 38m以上 | | | | 泡原液搬送車 | 泡火型 | 粉未消火型 | | | | | |
| 島根県計 | 59 | 20 | 1 | 1 | 6 | 0 | 1 | 0 | 0 | 0 | 1 | 1 | 4 | 19 | 0 | 0 | 15 | 0 | 11 |
| 松江市消防本部 | 10 | 4 | 0 | 0 | 2 | 0 | 0 | 2 | 0 | 0 | 0 | 0 | 0 | 0 | 0 | 0 | 3 | 0 | 7 |
| 浜田市消防本部 | 7 | 1 | 0 | 0 | 1 | 0 | 0 | 1 | 0 | 0 | 0 | 0 | 0 | 0 | 0 | 0 | 0 | 0 | 0 |
| 出雲市消防本部 | 8 | 6 | 0 | 0 | 1 | 0 | 0 | 1 | 0 | 0 | 0 | 3 | 4 | 0 | 0 | 0 | 6 | 0 | 2 |
| 大田市消防本部 | 4 | 1 | 0 | 0 | 0 | 0 | 0 | 1 | 0 | 0 | 0 | 0 | 1 | 0 | 0 | 0 | 0 | 0 | 0 |
| 安来市消防本部 | 5 | 1 | 0 | 0 | 1 | 0 | 0 | 1 | 0 | 0 | 0 | 1 | 5 | 0 | 0 | 0 | 4 | 0 | 1 |
| 雲南広域連合 | 4 | 3 | 0 | 0 | 0 | 0 | 1 | 0 | 0 | 0 | 0 | 0 | 0 | 0 | 0 | 0 | 1 | 0 | 0 |
| 益田地区広域市町村圏事務組合 | 7 | 3 | 0 | 0 | 1 | 0 | 0 | 1 | 0 | 0 | 1 | 0 | 7 | 0 | 0 | 0 | 0 | 0 | 0 |
| 江津邑智消防組合 | 9 | 1 | 0 | 1 | 0 | 0 | 0 | 0 | 0 | 0 | 0 | 0 | 0 | 0 | 0 | 0 | 0 | 1 | 0 |
| 隠岐広域連合 | 5 | 0 | 1 | 0 | 0 | 0 | 0 | 2 | 0 | 0 | 0 | 0 | 2 | 0 | 0 | 0 | 0 | 0 | 1 |

| 消防本部名 | 消火剤投入車 | 破壊工作車 | レッカー車 | クレーン車 | 震災救難車 | 屈折放水塔車 | 自動二輪車 | | 水槽車 | | | 耐煙救出車 | 支援車 | 人員搬送車 | 給食・給水車 | 移動無線電話車 | 防災指導車 | 起震車 | 海水利用水利システム | 無人消防ロボット | 救急車 | うち高規格救急車 | 救助工作車 | その他の車両 | |
|----------------|--------|-------|-------|-------|-------|--------|---------|-------|-----------|--------|--------------|-------|-----|-------|--------|---------|-------|-----|------------|----------|-----|----------|-------|--------|---|
| | | | | | | | 消火活動全殺用 | 救急活動用 | 小型ポンプ付水槽車 | 水槽車II型 | ポンプを積載しているもの | | | | | | | | | | | | | | |
| 島根県計 | 0 | 0 | 0 | 0 | 0 | 0 | 5 | 0 | 2 | 0 | 0 | 0 | 4 | 1 | 0 | 0 | 0 | 1 | 0 | 0 | 0 | 78 | 74 | 14 | 6 |
| 松江市消防本部 | 0 | 0 | 0 | 0 | 0 | 0 | 2 | 0 | 1 | 0 | 0 | 0 | 1 | 0 | 0 | 0 | 0 | 1 | 0 | 0 | 0 | 14 | 13 | 2 | 4 |
| 浜田市消防本部 | 0 | 0 | 0 | 0 | 0 | 0 | 0 | 0 | 0 | 0 | 0 | 0 | 0 | 0 | 0 | 0 | 0 | 0 | 0 | 0 | 0 | 8 | 8 | 1 | 0 |
| 出雲市消防本部 | 0 | 0 | 0 | 0 | 0 | 0 | 3 | 0 | 0 | 0 | 0 | 0 | 0 | 0 | 0 | 0 | 0 | 0 | 0 | 0 | 0 | 14 | 14 | 4 | 1 |
| 大田市消防本部 | 0 | 0 | 0 | 0 | 0 | 0 | 0 | 0 | 0 | 0 | 0 | 1 | 0 | 0 | 0 | 0 | 0 | 0 | 0 | 0 | 0 | 6 | 6 | 1 | 0 |
| 安来市消防本部 | 0 | 0 | 0 | 0 | 0 | 0 | 0 | 0 | 0 | 0 | 0 | 0 | 0 | 0 | 0 | 0 | 0 | 0 | 0 | 0 | 0 | 6 | 6 | 1 | 0 |
| 雲南広域連合 | 0 | 0 | 0 | 0 | 0 | 0 | 0 | 0 | 0 | 0 | 0 | 1 | 0 | 0 | 0 | 0 | 0 | 0 | 0 | 0 | 0 | 7 | 7 | 2 | 0 |
| 益田地区広域市町村圏事務組合 | 0 | 0 | 0 | 0 | 0 | 0 | 0 | 0 | 0 | 0 | 0 | 1 | 1 | 0 | 0 | 0 | 0 | 0 | 0 | 0 | 0 | 8 | 6 | 1 | 0 |
| 江津邑智消防組合 | 0 | 0 | 0 | 0 | 0 | 0 | 0 | 0 | 0 | 0 | 0 | 0 | 0 | 0 | 0 | 0 | 0 | 0 | 0 | 0 | 0 | 9 | 8 | 2 | 1 |
| 隠岐広域連合 | 0 | 0 | 0 | 0 | 0 | 0 | 0 | 0 | 1 | 0 | 0 | 0 | 0 | 0 | 0 | 0 | 0 | 0 | 0 | 0 | 0 | 6 | 6 | 0 | 0 |

② 消防団保有分

資料:消防総務課(平成28年4月1日)

| 団体 | 普通消防ポンプ自動車 | 水槽付消防ポンプ自動車 | 指揮車 | 小型動力ポンプ | | | 広報車 | 資機材搬送車 | 水槽車 | 人員搬送車 | その他車両 |
|-------|------------|-------------|-----|--------------|--------------|----------|-----|--------|-----|-------|-------|
| | | | | 小型動力ポンプ付き積載車 | 車両に積載していないもの | 手引き動力ポンプ | | | | | |
| 島根県計 | 81 | 5 | 16 | 807 | 133 | 31 | 13 | 10 | 6 | 1 | 2 |
| 松江市 | 15 | 0 | 2 | 106 | 0 | 19 | 0 | 1 | 0 | 0 | 1 |
| 浜田市 | 0 | 0 | 0 | 82 | 8 | 8 | 0 | 1 | 0 | 0 | 0 |
| 出雲市 | 3 | 0 | 2 | 136 | 5 | 4 | 0 | 0 | 0 | 0 | 0 |
| 益田市 | 7 | 0 | 1 | 44 | 7 | 0 | 0 | 4 | 0 | 1 | 0 |
| 大田市 | 0 | 0 | 0 | 79 | 1 | 0 | 0 | 0 | 0 | 0 | 0 |
| 安来市 | 8 | 0 | 1 | 39 | 1 | 0 | 1 | 0 | 0 | 0 | 0 |
| 江津市 | 1 | 0 | 0 | 29 | 25 | 0 | 0 | 0 | 0 | 0 | 0 |
| 雲南市 | 14 | 0 | 1 | 82 | 7 | 0 | 6 | 0 | 0 | 0 | 0 |
| 奥出雲町 | 12 | 0 | 2 | 17 | 19 | 0 | 1 | 0 | 0 | 0 | 0 |
| 飯南町 | 4 | 0 | 0 | 27 | 2 | 0 | 1 | 0 | 0 | 0 | 0 |
| 川本町 | 0 | 0 | 1 | 17 | 1 | 0 | 0 | 0 | 1 | 0 | 0 |
| 美郷町 | 0 | 0 | 1 | 24 | 11 | 0 | 1 | 0 | 0 | 0 | 0 |
| 邑南町 | 8 | 0 | 2 | 23 | 25 | 0 | 2 | 0 | 0 | 0 | 0 |
| 津和野町 | 3 | 1 | 0 | 20 | 1 | 0 | 0 | 2 | 0 | 0 | 1 |
| 吉賀町 | 1 | 3 | 2 | 17 | 3 | 0 | 1 | 2 | 0 | 0 | 0 |
| 海士町 | 0 | 1 | 0 | 12 | 2 | 0 | 0 | 0 | 0 | 0 | 0 |
| 西ノ島町 | 4 | 0 | 0 | 4 | 9 | 0 | 0 | 0 | 0 | 0 | 0 |
| 知夫村 | 0 | 0 | 0 | 7 | 0 | 0 | 0 | 0 | 0 | 0 | 0 |
| 隠岐の島町 | 1 | 0 | 1 | 42 | 6 | 0 | 0 | 0 | 5 | 0 | 0 |

(単位:基)

| 団 体 | 合 計 | 消 火 栓 | | | 防 火 水 槽 | | | | 井 戸 | そ の 他 | | | | | | | |
|----------------|--------|----------|--------|-----|------------|------------|-----------------|----------------|-------|-----------|-------|-------|------|-----|-----|----------------|---|
| | | 消火栓 計 | 公設 | 私設 | 防 火 水槽計 | 防火水槽小計 | | | | 河川・溝 等 | 海・湖 | プール | 濠・池等 | 下水道 | その他 | | |
| | | | | | | 100㎡ 以上 | 60㎡以上 100㎡未満 | 40㎡以上 60㎡未満 | | | | | | | | 20㎡以上 40㎡未満 | |
| 島根県計 | 17,425 | 12,407 | 12,154 | 253 | 5,017 | 56 | 77 | 3,444 | 1,440 | 1 | 2,983 | 2,094 | 429 | 209 | 245 | 0 | 6 |
| 安来市消防本部 | 729 | 504 | 424 | 80 | 224 | 22 | 9 | 95 | 98 | 1 | 12 | 3 | 1 | 2 | 0 | 0 | 6 |
| 松江市消防本部 | 3,967 | 3,197 | 3,049 | 148 | 770 | 3 | 6 | 590 | 171 | 0 | 343 | 105 | 2 | 31 | 205 | 0 | 0 |
| 出雲市消防本部 | 3,687 | 2,563 | 2,563 | 0 | 1,124 | 7 | 26 | 608 | 483 | 0 | 289 | 231 | 6 | 49 | 3 | 0 | 0 |
| 雲南広域連合 | 2,512 | 1,570 | 1,568 | 2 | 942 | 4 | 10 | 511 | 417 | 0 | 1,321 | 1,265 | 0 | 43 | 13 | 0 | 0 |
| 雲南市 | 1,636 | 1,055 | 1,053 | 2 | 581 | 3 | 10 | 306 | 262 | 0 | 1,244 | 1,219 | 0 | 25 | 0 | 0 | 0 |
| 奥出雲町 | 622 | 349 | 349 | 0 | 273 | 0 | 0 | 129 | 144 | 0 | 69 | 46 | 0 | 11 | 12 | 0 | 0 |
| 飯南町 | 254 | 166 | 166 | 0 | 88 | 1 | 0 | 76 | 11 | 0 | 8 | 0 | 0 | 7 | 1 | 0 | 0 |
| 大田市消防本部 | 582 | 241 | 238 | 3 | 341 | 5 | 12 | 225 | 99 | 0 | 39 | 4 | 16 | 19 | 0 | 0 | 0 |
| 江津邑智消防組合 | 1,970 | 1,268 | 1,268 | 0 | 702 | 9 | 2 | 637 | 54 | 0 | 256 | 225 | 0 | 23 | 8 | 0 | 0 |
| 江津市 | 768 | 561 | 561 | 0 | 207 | 8 | 2 | 160 | 37 | 0 | 4 | 2 | 0 | 2 | 0 | 0 | 0 |
| 川本町 | 207 | 153 | 153 | 0 | 54 | 0 | 0 | 50 | 4 | 0 | 6 | 0 | 0 | 2 | 4 | 0 | 0 |
| 美郷町 | 385 | 214 | 214 | 0 | 171 | 0 | 0 | 160 | 11 | 0 | 24 | 20 | 0 | 4 | 0 | 0 | 0 |
| 邑南町 | 610 | 340 | 340 | 0 | 270 | 1 | 0 | 267 | 2 | 0 | 222 | 203 | 0 | 15 | 4 | 0 | 0 |
| 浜田市消防本部 | 995 | 705 | 689 | 16 | 290 | 2 | 1 | 274 | 13 | 0 | 290 | 66 | 214 | 10 | 0 | 0 | 0 |
| 益田地区広域市町村圏事務組合 | 1,401 | 1,024 | 1,021 | 3 | 377 | 4 | 10 | 284 | 79 | 0 | 209 | 167 | 8 | 29 | 5 | 0 | 0 |
| 益田市 | 1,037 | 843 | 842 | 1 | 194 | 2 | 7 | 112 | 73 | 0 | 152 | 123 | 8 | 16 | 5 | 0 | 0 |
| 津和野町 | 152 | 77 | 77 | 0 | 75 | 1 | 0 | 73 | 1 | 0 | 25 | 16 | 0 | 9 | 0 | 0 | 0 |
| 吉賀町 | 212 | 104 | 102 | 2 | 108 | 1 | 3 | 99 | 5 | 0 | 32 | 28 | 0 | 4 | 0 | 0 | 0 |
| 隠岐広域連合 | 1,582 | 1,335 | 1,334 | 1 | 247 | 0 | 1 | 220 | 26 | 0 | 224 | 28 | 182 | 3 | 11 | 0 | 0 |
| 海士町 | 250 | 210 | 210 | 0 | 40 | 0 | 0 | 25 | 15 | 0 | 27 | 0 | 18 | 0 | 9 | 0 | 0 |
| 西ノ島町 | 261 | 252 | 251 | 1 | 9 | 0 | 0 | 9 | 0 | 0 | 134 | 0 | 134 | 0 | 0 | 0 | 0 |
| 知夫村 | 91 | 80 | 80 | 0 | 11 | 0 | 0 | 11 | 0 | 0 | 3 | 1 | 1 | 0 | 1 | 0 | 0 |
| 隠岐の島町 | 980 | 793 | 793 | 0 | 187 | 0 | 1 | 175 | 11 | 0 | 60 | 27 | 29 | 3 | 1 | 0 | 0 |

ウ 市町村消防用(デジタル)通信施設

資料:消防総務課(平成30年1月31日現在)

| 団体名 | 固定局 | | | 基地局 | | | | | | 陸上移動局 | | | | 無線局数計 | |
|----------------|-----|-----|----|-----|------|------|-----|---------|---------|---------|----------|----|-----|-------|-----|
| | 多重 | 局数 | | 局数計 | 電波の数 | | | 車載型無線装置 | 携帯型無線装置 | 可搬型無線装置 | 半固定型無線装置 | 計 | | | |
| | | その他 | 計 | | 統制波 | 主運用波 | 消防波 | | | | | | 活動波 | | 救急波 |
| | | | | | | | | | | | | | | | |
| 島根県計 | 18 | 0 | 18 | 39 | 3 | 1 | 13 | 9 | 281 | 354 | 18 | 26 | 679 | 736 | |
| 安来市消防本部 | 2 | 0 | 2 | 3 | 3 | 1 | 1 | 1 | 24 | 36 | 3 | 0 | 63 | 68 | |
| 安来市 | 0 | 0 | 0 | 0 | 0 | 0 | 0 | 0 | 0 | 0 | 0 | 0 | 0 | 0 | |
| 松江市消防本部 | 3 | 0 | 3 | 4 | 3 | 1 | 3 | 1 | 45 | 58 | 1 | 1 | 105 | 112 | |
| 松江市 | 0 | 0 | 0 | 0 | 0 | 0 | 0 | 0 | 0 | 0 | 0 | 0 | 0 | 0 | |
| 雲南広域連合 | 2 | 0 | 2 | 3 | 3 | 1 | 1 | 1 | 27 | 31 | 3 | 0 | 61 | 66 | |
| 雲南市 | 0 | 0 | 0 | 0 | 0 | 0 | 0 | 0 | 0 | 0 | 0 | 0 | 0 | 0 | |
| 奥出雲町 | 0 | 0 | 0 | 0 | 0 | 0 | 0 | 0 | 0 | 0 | 0 | 0 | 0 | 0 | |
| 飯南町 | 0 | 0 | 0 | 0 | 0 | 0 | 0 | 0 | 0 | 0 | 0 | 0 | 0 | 0 | |
| 出雲市消防本部 | 3 | 0 | 3 | 3 | 3 | 1 | 3 | 1 | 53 | 65 | 1 | 6 | 125 | 131 | |
| 出雲市 | 0 | 0 | 0 | 0 | 0 | 0 | 0 | 0 | 0 | 0 | 0 | 0 | 0 | 0 | |
| 大田市消防本部 | 0 | 0 | 0 | 4 | 3 | 1 | 1 | 1 | 18 | 23 | 1 | 2 | 44 | 48 | |
| 大田市 | 0 | 0 | 0 | 0 | 0 | 0 | 0 | 0 | 0 | 0 | 0 | 0 | 0 | 0 | |
| 江津邑智消防組合 | 2 | 0 | 2 | 5 | 3 | 1 | 1 | 1 | 29 | 43 | 1 | 7 | 80 | 87 | |
| 江津市 | 0 | 0 | 0 | 0 | 0 | 0 | 0 | 0 | 0 | 0 | 0 | 0 | 0 | 0 | |
| 川本町 | 0 | 0 | 0 | 0 | 0 | 0 | 0 | 0 | 0 | 0 | 0 | 0 | 0 | 0 | |
| 美郷町 | 0 | 0 | 0 | 0 | 0 | 0 | 0 | 0 | 0 | 0 | 0 | 0 | 0 | 0 | |
| 邑南町 | 0 | 0 | 0 | 0 | 0 | 0 | 0 | 0 | 0 | 0 | 0 | 0 | 0 | 0 | |
| 浜田市消防本部 | 2 | 0 | 2 | 5 | 3 | 1 | 1 | 1 | 29 | 25 | 0 | 6 | 60 | 67 | |
| 浜田市 | 0 | 0 | 0 | 0 | 0 | 0 | 0 | 0 | 0 | 0 | 0 | 0 | 0 | 0 | |
| 益田地区広域市町村圏事務組合 | 2 | 0 | 2 | 7 | 3 | 1 | 1 | 1 | 37 | 49 | 8 | 0 | 94 | 103 | |
| 益田市 | 0 | 0 | 0 | 0 | 0 | 0 | 0 | 0 | 0 | 0 | 0 | 0 | 0 | 0 | |
| 津和野町 | 0 | 0 | 0 | 0 | 0 | 0 | 0 | 0 | 0 | 0 | 0 | 0 | 0 | 0 | |
| 吉賀町 | 0 | 0 | 0 | 0 | 0 | 0 | 0 | 0 | 0 | 0 | 0 | 0 | 0 | 0 | |
| 隠岐広域連合 | 2 | 0 | 2 | 5 | 3 | 1 | 1 | 1 | 19 | 24 | 0 | 4 | 47 | 54 | |
| 海士町 | 0 | 0 | 0 | 0 | 0 | 0 | 0 | 0 | 0 | 0 | 0 | 0 | 0 | 0 | |
| 西ノ島町 | 0 | 0 | 0 | 0 | 0 | 0 | 0 | 0 | 0 | 0 | 0 | 0 | 0 | 0 | |
| 知夫村 | 0 | 0 | 0 | 0 | 0 | 0 | 0 | 0 | 0 | 0 | 0 | 0 | 0 | 0 | |
| 隠岐の島町 | 0 | 0 | 0 | 0 | 0 | 0 | 0 | 0 | 0 | 0 | 0 | 0 | 0 | 0 | |

エ 準防火地域指定状況

資料:都市計画課(平成27年4月1日)

| 都市名 | 地 域 | | 最終都市計画 決定年月日 |
|-----|-------|---|-----------------|
| | 面積ha | 位 置 | |
| 松江市 | 232.5 | 松江市殿町、東本町、西茶町、東茶町、千鳥町、末次町、 中原町、魚町、和多見町、寺町、雑賀町、大正町、朝日 町、 灘町、母衣町、横浜町、竪町、本郷町、幸町、 新雑賀町、嫁島町、袖師町、苧町、片原町、末次本町、向 島町、白瀉本町、天神町、八軒屋町、伊勢宮町、御手船場 町、学園南、東朝日町、栄町 | S49.8.1 |
| 出雲市 | 62.0 | 出雲市今市町、大津町、塩冶町、塩冶善行町、駅北町、 駅南町 | H8.4.22 |
| 浜田市 | 140.0 | 浜田市朝日町、浅井町、田町、琵琶町、黒川町、牛市町、 杉戸町、竹迫町、相生町、港町、片庭町、殿町、 紺屋町、天満町、新町、錦町、蛭子町、栄町、真光町、 高田町、元浜町、大辻町、原町、清水町、瀬戸見町 | H8.4.22 |
| 計 | 434.5 | | |

才 国・県指定文化財種別件数

資料:文化財課(平成30年1月31日)

| 種別 | | 国指定 | 県指定 | 計 | 種別 | 国指定 | 県指定 | 計 | |
|-------|------|-------|-----|--------|-------------------|---------|-------|--------|--------|
| 有形文化財 | 建造物 | 24(3) | 29 | 53(3) | 民俗文化財 | 有形 | 10 | 16 | 26 |
| | 絵画 | 10 | 36 | 46 | | 無形 | 7 | 33 | 40 |
| | 彫刻 | 22 | 42 | 64 | | 計 | 17 | 49 | 66 |
| | 工芸品 | 19(2) | 49 | 68(2) | 記念物 | 史跡 | 52 | 59 | 111 |
| | 書跡 | 3 | 15 | 18 | | 名勝 | 6 | 2 | 8 |
| | 典籍 | — | 2 | 2 | | 天然記念物 | 31(4) | 38 | 69(4) |
| | 古文書 | 8 | 25 | 33 | | 史跡・名勝 | 3 | — | 3 |
| | 考古資料 | 10 | 16 | 26 | | 名勝天然記念物 | 6 | 2 | 8 |
| | 歴史資料 | — | — | — | | 天然記念物名勝 | 1 | 2 | 3 |
| | 計 | 96(5) | 214 | 310(5) | | 計 | 99(4) | 103 | 202(4) |
| 無形文化財 | 工芸技術 | 1 | 5 | 6 | 重要伝統的建造物 群保存地区 | 3 | — | 3 | |
| | 芸能 | — | — | — | 重要文化的景観 | 1 | — | 1 | |
| | | | | | 選定保存技術 | 1 | — | 1 | |
| | 計 | 1 | 5 | 6 | 計 | 5 | — | 5 | |
| | | | | | 合計 | 218(9) | 371 | 589(9) | |

※国指定の()内の数字は国宝と特別天然記念物内数を示す。

※認定重要美術品

| | | |
|-------|-----|----|
| 有形文化財 | 彫刻 | 2 |
| | 工芸品 | 4 |
| | 書籍 | 4 |
| 合計 | | 10 |

カ 国・県指定文化財防災施設設備状況

資料:文化財課(平成30年1月31日現在)

| 種別 | 防火対策物 | | 所在地 | 所有者 | 消火器の有無 | 火災警報装置 |
|-------------|-------------------------|--------|------------|----------------|--------|--------|
| | 名称 | | | | | 有無 |
| 国宝 | 神魂神社本殿 | | 松江市大庭町 | 神魂神社 | ○ | ○ |
| | 出雲大社本殿 | | 出雲市大社町杵築東 | 出雲大社 | ○ | ○ |
| | 松江城天守 | | 松江市殿町 | 松江市 | ○ | ○ |
| 重文 | 清水寺本堂 | | 安来市清水町 | 清水寺 | ○ | ○ |
| | 萬福寺本堂 | | 益田市東町 | 万福寺 | ○ | ○ |
| | 染羽天石勝神社本殿 | | 益田市染羽町 | 染羽天石勝神社 | ○ | ○ |
| | 菅田庵および向月亭 | | 松江市菅田町 | 有澤一男 | ○ | ○ |
| | 神魂神社末社貴布禰稻荷両神社本殿 | | 松江市大庭町 | 神魂神社 | ○ | ○ |
| | 日御碕神社社殿 | | 出雲市大社町日御碕 | 日御碕神社 | ○ | ○ |
| | 木幡家住宅 | | 松江市宍道町宍道 | 木幡伊都子 | ○ | ○ |
| | 堀江家住宅 | | 雲南市吉田町民谷 | 堀江泰正 | ○ | ○ |
| | 旧道面家住宅 | | 吉賀町注連川 | 吉賀町 | ○ | ○ |
| | 佐太神社正中殿他 | | 松江市鹿島町佐陀宮内 | 佐太神社 | ○ | ○ |
| | 美保神社本殿 | | 松江市美保関町美保関 | 美保神社 | ○ | ○ |
| | 玉若酢命神社本殿 | | 隠岐の島町下西 | 玉若酢命神社 | ○ | ○ |
| | 玉若酢命神社社家億岐家住宅 | | 隠岐の島町下西 | 億岐正彦 | ○ | ○ |
| | 水若酢神社本殿 | | 隠岐の島町郡 | 水若酢神社 | ○ | ○ |
| | 佐々木家住宅 | | 隠岐の島町釜 | 隠岐の島町 | ○ | ○ |
| | 焼火神社社殿 | | 西ノ島町美田 | 焼火神社 | ○ | ○ |
| | 熊谷家住宅 | | 大田市大森町 | 大田市 | ○ | ○ |
| | 櫻井家住宅主屋・土蔵外 | | 奥出雲町上阿井 | (公財)可部屋集成館櫻井誠己 | ○ | ○ |
| | 旧大社駅本屋 | | 出雲市大社町北荒木 | 出雲市 | ○ | ○ |
| | 出雲大社楼門外 | | 出雲市大社町杵築東 | 出雲大社 | ○ | ○ |
| 八幡宮本殿・拝殿・楼門 | | 津和野町鷲原 | 八幡宮 | ○ | ○ | |
| 史跡 | 小泉八雲旧居 | | 松江市堀北町 | 根岸タカ子 | ○ | ○ |
| | 石見銀山遺跡 | | 大田市大森町 | 大田市他 | ○ | ○ |
| | 森鷗外旧宅 | | 津和野町町田 | 津和野町 | ○ | ○ |
| | 西周旧宅 | | 津和野町後田 | 伊藤美佐子 | ○ | ○ |
| | 津和野城跡(物見櫓・馬場先櫓) | | 津和野町後田 | 津和野町 | ○ | ○ |
| | 田儀櫻井家たたら製鉄遺跡(智光院・金屋子神社) | | 出雲市多伎町奥田儀 | 長福寺宮本史跡保存会 | × | × |
| 名勝 | 旧堀氏庭園主屋 | | 津和野町邑輝 | 津和野町 | ○ | ○ |

| 防火対策物 | | 所在地 | 所有者 | 消火器の有無 | 火災警報装置 |
|------------|------------------|-----------|---------------------------|--------|--------|
| 種別 | 名称 | | | | 有無 |
| 重有民 | 菅谷たたら山内 | 雲南市吉田町吉田 | 雲南市 (株)JUTOKU (株)田部 | ○ | ○ |
| 県建 | 古門堂茶室及び巖松軒茶室 | 安来市清水町 | 蓮乗院 | ○ | ○ |
| | 須佐神社本殿 | 出雲市佐田町宮内 | 須佐神社 | ○ | ○ |
| | 清水寺三重塔 | 安来市清水町 | 清水寺 | ○ | ○ |
| | 興雲閣 | 松江市殿町 | 松江市 | ○ | ○ |
| | 明々庵 | 松江市北堀町 | 松江市 | ○ | ○ |
| | 物部神社本殿 | 大田市川合町 | 物部神社 | ○ | ○ |
| | 旧周吉外三郡役所庁舎 | 隠岐の島町郡 | 隠岐の島町 | ○ | ○ |
| | 真名井神社本殿 | 松江市山代町 | 真名井神社 | ○ | ○ |
| | 富田八幡宮社殿 | 安来市広瀬町広瀬 | 富田八幡宮 | ○ | ○ |
| | 城上神社拝殿 | 大田市大森町 | 城上神社 | ○ | × |
| | 津和野藩家老多胡家表門 | 津和野町後田 | 津和野町 | ○ | ○ |
| | 柿本神社本殿 | 益田市高津町 | 柿本神社 | ○ | ○ |
| | 金屋子神社社殿 | 安来市広瀬町西比田 | 金屋子神社 | ○ | ○ |
| | 藤間家住宅 | 出雲市大社町杵築南 | 藤間亭 | ○ | × |
| | 永明寺 | 津和野町後田 | 永明寺 | ○ | ○ |
| | 三渡八幡宮本殿 | 津和野町池村 | 三渡八幡宮 | ○ | ○ |
| | 並河家住宅主屋・土蔵 | 安来市安来町 | (有)並河不動産 | ○ | ○ |
| | 櫻井家住宅茶亭外 | 奥出雲町上阿井 | (公財)可部屋集成館 櫻井誠己 | ○ | ○ |
| 恵比須神社本殿・拝殿 | 大田市温泉津町沖泊 | 龍御前神社 | ○ | ○ | |
| 内神社(高野宮)本殿 | 松江市大垣町 | 内神社 | ○ | ○ | |
| 県有民 | 都万目の民家 | 隠岐の島町郡 | 隠岐の島町 | ○ | ○ |
| 県史 | 津和野藩校養老館 | 津和野町後田 | 津和野町 | ○ | ○ |
| | 石見銀山御料郷宿田儀屋遺宅青山家 | 大田市大森町 | 青山博 | ○ | ○ |
| | 石見銀山御料郷宿泉屋遺宅金森家 | 大田市大森町 | 金森満雄 | ○ | ○ |
| | 石見銀山代官所同心遺宅柳原家 | 大田市大森町 | 柳原章八 | ○ | × |
| | 石見銀山代官所地役人遺宅岡家 | 大田市大森町 | 中村俊郎 | ○ | ○ |
| | 石見銀山代官所地役人遺宅三宅家 | 大田市大森町 | 三宅一美 | ○ | × |
| | 石見銀山代官所地役人遺宅阿部家 | 大田市大森町 | 松場登美 | ○ | ○ |

この他、建造物の指定文化財には、雲樹寺四脚門、出雲大社楼門、出雲大社銅造鳥居、北島国造家四脚門、医光寺総門、福王寺石造十三重塔、南八幡宮鉄塔、大円庵(松平治郷)廟門、高真院(松平直政)廟門、木谷石塔、旧大社駅鉄道施設等があるが、これらは、火気を使用するところではなく、また火報を設置しても効果がないことから除外されている。

(5) 危険物災害予防

ア 危険物規制対象数(完成検査証交付施設)

資料:消防総務課(平成30年1月31日)

| | 合計 | 製造所 | 貯蔵所小計 | | 貯蔵所内訳 | | | | | | | 取扱所小計 | | 事業所数 |
|----------------|-------|-----|-------|-----|-------|-------|----------|----------|----------|----------|----------|-------|---|------|
| | | | A=B~D | B | C | 屋内貯蔵所 | 屋外タンク貯蔵所 | 屋内タンク貯蔵所 | 地下タンク貯蔵所 | 簡易タンク貯蔵所 | 移動タンク貯蔵所 | 屋外貯蔵所 | D | |
| | | | | | | | | | | | | | | |
| 松江市 | 570 | 0 | 360 | 63 | 58 | 27 | 141 | 3 | 60 | 8 | 210 | 409 | | |
| 浜田市 | 245 | 1 | 149 | 22 | 32 | 2 | 38 | 0 | 52 | 3 | 95 | 106 | | |
| 出雲市 | 620 | 6 | 371 | 61 | 93 | 5 | 136 | 5 | 67 | 4 | 243 | 355 | | |
| 大田市 | 208 | 2 | 140 | 14 | 50 | 0 | 51 | 0 | 16 | 9 | 66 | 80 | | |
| 安来市 | 194 | 0 | 116 | 24 | 28 | 1 | 43 | 0 | 16 | 4 | 78 | 60 | | |
| 雲南広域連合 | 248 | 1 | 155 | 36 | 19 | 2 | 70 | 0 | 26 | 2 | 92 | 170 | | |
| 益田地区広域市町村圏事務組合 | 293 | 1 | 188 | 29 | 47 | 0 | 72 | 1 | 35 | 4 | 104 | 154 | | |
| 江津邑智消防組合 | 254 | 1 | 162 | 19 | 48 | 0 | 63 | 0 | 27 | 5 | 91 | 92 | | |
| 隠岐広域連合 | 191 | 0 | 121 | 12 | 46 | 2 | 25 | 4 | 26 | 6 | 70 | 77 | | |
| 県計 | 2,823 | 12 | 1,762 | 280 | 421 | 39 | 639 | 13 | 325 | 45 | 1,049 | 1,503 | | |

イ 消防本部管内別高圧ガス関係施設数

資料:消防総務課(平成30年1月31日)

| 消防本部 | 種別 | 液化石油ガス 製造所 | 一般ガス 製造所 | 貯蔵所 | 冷凍製造所 |
|----------------|----|---------------|-------------|-----|-------|
| 松江市 | | 9 | 46 | 28 | 120 |
| 安来市 | | 8 | 14 | 14 | 30 |
| 出雲市 | | 11 | 25 | 12 | 29 |
| 雲南広域連合 | | 4 | 17 | 10 | 27 |
| 大田市 | | 4 | 7 | 4 | 8 |
| 江津邑智消防組合 | | 5 | 12 | 3 | 40 |
| 浜田市 | | 3 | 10 | 13 | 20 |
| 益田地区広域市町村圏事務組合 | | 8 | 10 | 7 | 33 |
| 隠岐広域連合 | | 3 | 10 | 3 | 13 |
| 計 | | 55 | 151 | 94 | 320 |

ウ 消防本部管内別液化石油ガス販売所施設数

資料:消防総務課(平成30年1月31日)

| 消防本部 | 種別 | 液化石油ガス 販売所 |
|----------------|----|---------------|
| 松江市 | | 43 |
| 安来市 | | 12 |
| 出雲市 | | 29 |
| 雲南広域連合 | | 20 |
| 大田市 | | 10 |
| 江津邑智消防組合 | | 15 |
| 浜田市 | | 8 |
| 益田地区広域市町村圏事務組合 | | 12 |
| 隠岐広域連合 | | 12 |
| 合計 | | 161 |

エ 消防本部管内別火薬庫数

資料:消防総務課(平成30年1月31日)

| 消防本部 | 種別 | 1級火薬庫 | 2級火薬庫 | 3級火薬庫 | 煙火火薬庫 | 計 |
|----------------|----|-------|-------|-------|-------|----|
| 松江市 | | 5 | | 1 | | 6 |
| 安来市 | | | | | | 0 |
| 出雲市 | | 6 | | | 3 | 9 |
| 雲南広域連合 | | 5 | | 2 | 1 | 8 |
| 大田市 | | 2 | | | 1 | 3 |
| 江津邑智消防組合 | | 2 | | | | 2 |
| 浜田市 | | 2 | | | 3 | 5 |
| 益田地区広域市町村圏事務組合 | | 3 | | 2 | | 5 |
| 隠岐広域連合 | | 5 | | | | 5 |
| 計 | | 30 | 0 | 5 | 8 | 43 |

(6)地すべり災害予防
ア 地すべり危険箇所

資料：砂防課(平成30年1月31日)
農地整備課(平成30年1月31日)
森林整備課(平成30年1月31日)

| 区分 | 国土交通省関係 | | | | | | 農林水産省(耕地)関係 | | | | | | 農林省(林地)関係 | | | | | | 合計 | | | | | | |
|-------|---------|----------|-------|----------|------|-----------|-------------|-----------|------|----------|-------|----------|-----------|-----------|-------|-----------|------|----|-------|----|------|----|-------|----|--|
| | 危険箇所 | | 法指定箇所 | | 危険箇所 | | 法指定箇所 | | 危険箇所 | | 法指定箇所 | | 危険箇所 | | 法指定箇所 | | 危険箇所 | | 法指定箇所 | | 危険箇所 | | 法指定箇所 | | |
| | 箇所数 | 面積 | 箇所数 | 面積 | 箇所数 | 面積 | 箇所数 | 面積 | 箇所数 | 面積 | 箇所数 | 面積 | 箇所数 | 面積 | 箇所数 | 面積 | 箇所数 | 面積 | 箇所数 | 面積 | 箇所数 | 面積 | 箇所数 | 面積 | |
| 市町村 | 42 | 1,495.04 | 23 | 416.97 | 56 | 2,792.52 | 47 | 2,569.61 | 34 | 947.38 | 13 | 427.93 | 132 | 5,234.94 | 83 | 3,414.51 | | | | | | | | | |
| 松江市 | 2 | 21.70 | 0 | 0.00 | 4 | 92.53 | 3 | 84.10 | 5 | 254.90 | 2 | 77.78 | 11 | 369.13 | 5 | 161.88 | | | | | | | | | |
| 安来市 | 11 | 344.05 | 5 | 105.95 | 54 | 2,752.84 | 45 | 2,458.08 | 8 | 338.70 | 7 | 293.00 | 73 | 3,435.59 | 57 | 2,857.03 | | | | | | | | | |
| 雲南市 | 5 | 148.81 | 3 | 63.70 | 18 | 506.00 | 6 | 269.08 | 0 | 0.00 | 0 | 0.00 | 23 | 654.81 | 9 | 332.78 | | | | | | | | | |
| 奥出雲町 | 0 | 0.00 | 0 | 0.00 | 1 | 20.60 | 1 | 20.60 | 1 | 20.60 | 1 | 6.45 | 2 | 27.10 | 2 | 27.05 | | | | | | | | | |
| 飯南町 | 80 | 2,168.06 | 38 | 783.53 | 97 | 3,554.18 | 81 | 3,198.28 | 42 | 1,051.23 | 26 | 908.62 | 219 | 6,773.47 | 145 | 4,890.43 | | | | | | | | | |
| 出雲市 | 14 | 426.71 | 11 | 150.67 | 73 | 2,914.65 | 38 | 1,725.45 | 3 | 55.50 | 2 | 42.38 | 90 | 3,396.86 | 51 | 1,918.50 | | | | | | | | | |
| 大田市 | 2 | 39.20 | 0 | 0.00 | 11 | 617.41 | 11 | 617.41 | 0 | 0.00 | 0 | 0.00 | 13 | 656.61 | 11 | 617.41 | | | | | | | | | |
| 川本町 | 4 | 129.20 | 1 | 20.50 | 22 | 939.17 | 18 | 927.77 | 0 | 0.00 | 0 | 0.00 | 26 | 1,068.37 | 19 | 948.27 | | | | | | | | | |
| 美郷町 | 7 | 189.10 | 0 | 0.00 | 5 | 91.46 | 4 | 89.26 | 1 | 99.50 | 1 | 99.54 | 13 | 380.06 | 5 | 188.80 | | | | | | | | | |
| 邑南町 | 30 | 673.10 | 15 | 294.63 | 35 | 1,256.53 | 20 | 984.53 | 23 | 701.90 | 4 | 385.85 | 88 | 2,631.53 | 39 | 1,665.01 | | | | | | | | | |
| 浜田市 | 9 | 135.80 | 3 | 28.30 | 7 | 277.17 | 3 | 127.67 | 2 | 30.00 | 1 | 24.07 | 18 | 442.97 | 7 | 180.04 | | | | | | | | | |
| 江津市 | 23 | 700.70 | 16 | 415.59 | 6 | 277.54 | 4 | 257.04 | 18 | 154.10 | 4 | 94.90 | 47 | 1,132.34 | 24 | 767.53 | | | | | | | | | |
| 益田市 | 13 | 296.90 | 1 | 7.84 | 4 | 282.52 | 4 | 282.52 | 0 | 0.00 | 0 | 0.00 | 17 | 579.42 | 5 | 290.36 | | | | | | | | | |
| 津和野町 | 0 | 0.00 | 0 | 0.00 | 0 | 0.00 | 0 | 0.00 | 1 | 1.00 | 0 | 0.00 | 1 | 1.00 | 0 | 0.00 | | | | | | | | | |
| 吉賀町 | 4 | 110.70 | 2 | 48.75 | 2 | 30.51 | 2 | 30.51 | 0 | 0.00 | 0 | 0.00 | 6 | 141.21 | 4 | 79.26 | | | | | | | | | |
| 海士町 | 2 | 45.50 | 2 | 11.95 | 1 | 28.58 | 0 | 0.00 | 0 | 0.00 | 0 | 0.00 | 3 | 74.08 | 2 | 11.95 | | | | | | | | | |
| 西ノ島町 | 1 | 91.30 | 1 | 49.60 | 0 | 0.00 | 0 | 0.00 | 0 | 0.00 | 0 | 0.00 | 1 | 91.30 | 1 | 49.60 | | | | | | | | | |
| 知夫村 | 15 | 364.04 | 8 | 269.58 | 21 | 832.56 | 16 | 594.08 | 5 | 447.23 | 5 | 375.26 | 41 | 1,643.83 | 29 | 1,238.92 | | | | | | | | | |
| 隠岐の島町 | 264 | 7,379.91 | 129 | 2,667.56 | 417 | 17,266.77 | 303 | 14,235.99 | 143 | 4,087.94 | 66 | 2,735.78 | 824 | 28,734.62 | 498 | 19,639.33 | | | | | | | | | |
| 合計 | | | | | | | | | | | | | | | | | | | | | | | | | |

I 国土交通省関係調査要領

1. 調査対象

地すべりの発生するおそれのある箇所で、地すべり等防止法第51条に基づく国土交通大臣所管のものとする。

2. 調査対象

- | | |
|---------------|----------|
| (1) 地すべりの活動状況 | (4) 地 形 |
| (2) 地すべりの規模 | (5) 植 生 |
| (3) 地 質 | (6) 保全対象 |

3. 調査方法

- (1) 図上調査

II 農水省（耕地）関係調査要領

1. 調査対象

地すべりの発生するおそれのある箇所で、地すべり等防止法第51条に基づく農林水産大臣所管に該当するもの。

2. 調査事項

- | | |
|------------|----------|
| (1) 地形・地質 | (3) 水理条件 |
| (2) 地すべり現況 | (4) 社会条件 |

3. 調査方法

- (1) 既存資料調査
(2) 地形判読調査
(3) 現地調査

III 農水省（林地）関係調査要領

1. 調査対象

林野庁所管地すべり防止区域およびそれ以外の地域であって地すべりしている地域、または地すべりするおそれのある区域で、地すべり等防止法第51条第2項に基づく農林水産大臣所管に該当するもの

2. 調査事項

- | | |
|-------------|--------------|
| (1) 地 質 | (5) 公共施設等の実態 |
| (2) 地 況 | (6) 保安林指定状況 |
| (3) 植 生 | (7) 治山事業実施状況 |
| (4) 地すべりの状況 | (8) 災害歴 |

3. 調査方法

- (1) 地すべり防止区域台帳、森林計画空中写真、地形図、地質図等の資料による図上調査
(2) 聞き取り等による現地調査

(7) 土石流災害予防

ア 土石流危険溪流(土木関係)・崩壊土砂流出危険地区(農林関係)

資料:砂防課(平成30年1月31日)、森林整備課(平成30年1月31日)

| 市町村 | 区分 土木関係 危険箇所数 | 農林関係 | | | |
|-------|---------------------|---------|-------|-------|-------|
| | | 危険度別箇所数 | | | |
| | | A | B | C | 計 |
| 松江市 | 310 | 17 | 41 | 104 | 162 |
| 安来市 | 115 | 8 | 35 | 96 | 139 |
| 雲南市 | 312 | 40 | 125 | 580 | 745 |
| 奥出雲町 | 116 | 4 | 60 | 313 | 377 |
| 飯南町 | 63 | 5 | 32 | 132 | 169 |
| 出雲市 | 337 | 62 | 110 | 371 | 543 |
| 大田市 | 228 | 3 | 32 | 114 | 149 |
| 川本町 | 65 | 10 | 39 | 134 | 183 |
| 美郷町 | 128 | 23 | 94 | 295 | 412 |
| 邑南町 | 147 | 30 | 97 | 410 | 537 |
| 浜田市 | 254 | 20 | 198 | 1,075 | 1,293 |
| 江津市 | 116 | 33 | 59 | 290 | 382 |
| 益田市 | 288 | 41 | 190 | 674 | 905 |
| 津和野町 | 161 | 13 | 55 | 168 | 236 |
| 吉賀町 | 168 | 51 | 132 | 181 | 364 |
| 海士町 | 45 | 5 | 4 | 4 | 13 |
| 西ノ島町 | 54 | 6 | 7 | 4 | 17 |
| 知夫村 | 22 | 1 | 6 | 4 | 11 |
| 隠岐の島町 | 112 | 36 | 75 | 94 | 205 |
| 合計 | 3,041 | 408 | 1,391 | 5,043 | 6,842 |

1. 土石流危険溪流調査要領

(1) 調査対象

土石流の発生する危険性があり、人家5戸以上等(5戸未満であっても官公署、学校、病院、社会福祉施設等の災害弱者関連施設等のある場合を含む)に被害を及ぼすおそれのある溪流(土石流危険溪流Ⅰ)。

(2) 調査事項

①保全対象調査、②溪流状況調査、③山腹状況調査、④砂防施設調査

(3) 調査方法

①図上調査、②現地調査

2. 崩壊土砂流出危険地区調査要領

(1) 調査対象

山腹崩壊または地すべりが発生しているか、または発生するおそれがある地区でかつ土砂が土石流となって流出するおそれのある地区の中で、山腹崩壊または地すべりの発生源から概ね2km以内に公共施設等がある地区

(2) 調査事項

①荒廃発生源、②崩壊土砂流出区間、③公共施設等の実態、④保安林等の指定状況
⑤治山事業実態状況、⑥災害歴

(3) 調査方法

①図上調査、②現地調査

イ 砂防指定地箇所数(土木関係)

資料:砂防課(平成30年1月31日現在)

| 市町村 | 砂防指定地 | | 市町村 | 砂防指定地 | |
|------|---------|-----|-------|------------|-------|
| | 面積(ha) | 箇所数 | | 面積(ha) | 箇所数 |
| 松江市 | 754.864 | 133 | 浜田市 | 1,087.310 | 287 |
| 安来市 | 559.962 | 76 | 江津市 | 299.668 | 69 |
| 雲南市 | 994.593 | 242 | 益田市 | 1,103.623 | 274 |
| 飯南町 | 776.243 | 71 | 津和野町 | 482.014 | 85 |
| 奥出雲町 | 903.155 | 162 | 吉賀町 | 780.893 | 110 |
| 出雲市 | 915.124 | 272 | 海士町 | 33.379 | 20 |
| 大田市 | 463.068 | 101 | 西ノ島町 | 87.069 | 21 |
| 川本町 | 43.638 | 20 | 知夫村 | 10.740 | 7 |
| 美郷町 | 279.737 | 50 | 隠岐の島町 | 359.789 | 76 |
| 邑南町 | 253.881 | 62 | 計 | 10,188.750 | 2,138 |

ウ 山腹崩壊危険箇所数

資料: 森林整備課(平成30年1月31日現在)

| 分 区 市町村 | 農林関係 | | | |
|---------------|---------|-------|-------|-------|
| | 危険度別箇所数 | | | |
| | A | B | C | 計 |
| 松江市 | 40 | 145 | 222 | 407 |
| 安来市 | 22 | 49 | 210 | 281 |
| 雲南市 | 78 | 179 | 488 | 745 |
| 奥出雲町 | 10 | 30 | 156 | 196 |
| 飯南町 | 3 | 29 | 290 | 322 |
| 出雲市 | 91 | 143 | 239 | 473 |
| 大田市 | 51 | 124 | 218 | 393 |
| 川本町 | 7 | 34 | 168 | 209 |
| 美郷町 | 9 | 35 | 133 | 177 |
| 邑南町 | 11 | 75 | 607 | 693 |
| 浜田市 | 63 | 223 | 1,420 | 1,706 |
| 江津市 | 50 | 84 | 506 | 640 |
| 益田市 | 45 | 194 | 789 | 1,028 |
| 津和野町 | 12 | 44 | 135 | 191 |
| 吉賀町 | 16 | 36 | 88 | 140 |
| 海士町 | 7 | 11 | 9 | 27 |
| 西ノ島町 | 6 | 27 | 5 | 38 |
| 知夫村 | 3 | 6 | 3 | 12 |
| 隠岐の島町 | 25 | 58 | 31 | 114 |
| 合計 | 549 | 1,526 | 5,717 | 7,792 |

調査要領

1. 調査対象

現に山腹崩壊が発生している地区および発生するおそれのある地区で公共施設等に直接被害を与えるもの

2. 調査事項

- (1) 地質、(2) 地況、(3) 林況、(4) 落石、(5) 公共施設等の実態、(6) 保安林等の指定状況
(7) 治山事業実地状況、(8) 災害履歴

3. 調査方法

- (1) 図上調査、(2) 現地調査

(8) 急傾斜地崩壊災害予防

ア 急傾斜地崩壊危険箇所数

資料：砂防課（平成30年1月31日現在）

| 区分市町村 | 危険箇所数 | 法指定箇所 | | 区分市町村 | 危険箇所数 | 法指定箇所 | |
|-------|-------|-------|----------|-------|-------|-------|----------|
| | | 箇所数 | 面積 ha | | | 箇所数 | 面積 ha |
| 松江市 | 487 | 135 | 128.5597 | 浜田市 | 363 | 134 | 97.0806 |
| 安来市 | 126 | 31 | 29.0671 | 江津市 | 129 | 38 | 47.2433 |
| 雲南市 | 236 | 83 | 87.1787 | 益田市 | 315 | 130 | 128.6240 |
| 飯南町 | 41 | 12 | 8.9870 | 津和野町 | 113 | 47 | 64.1600 |
| 奥出雲町 | 85 | 42 | 34.9294 | 吉賀町 | 57 | 26 | 27.0110 |
| 出雲市 | 277 | 63 | 106.9580 | 海士町 | 36 | 25 | 14.2798 |
| 大田市 | 227 | 69 | 62.7565 | 西ノ島町 | 49 | 21 | 9.8116 |
| 川本町 | 56 | 20 | 15.7081 | 知夫村 | 24 | 13 | 6.6710 |
| 美郷町 | 50 | 25 | 35.2860 | 隠岐の島町 | 116 | 62 | 52.7157 |
| 邑南町 | 87 | 15 | 16.4979 | 合計 | 2,874 | 991 | 973.5254 |

急傾斜地崩壊危険箇所調査要領

1. 調査対象

傾斜度30°以上、高さ5メートル以上の急傾斜地で想定被害区域内に人家5戸以上（5戸未満であっても官公署、学校、病院、駅、旅館等のある場合を含む）ある場合はすべて急傾斜地崩壊危険箇所として調査の対象とする。

2. 調査事項

- (1) 地形に関するもの（危険箇所の長さ、傾斜度、高さ、方位、形状等）
- (2) 地質、土質に関するもの（地表の状況、表土の厚さ、地盤の状況、岩盤の亀裂等）
- (3) 環境要因に関するもの（植生の種類、樹齢、伐採根の状況、斜面の崩壊履歴、湧水、対策工の状況、斜面上部の土地利用状況等）
- (4) 保全対象に関するもの（人家戸数、公共的建物、公共施設、他事業の区域指定、施工状況等）
- (5) 特殊立法 関係等の有無

3. 調査方法

現地調査

(9)土砂災害予防

ア 土砂災害防止法に基づく土砂災害警戒区域等の指定状況

資料：砂防課（平成30年1月31日）

| 市町村名 | 旧町村名 | 土砂災害警戒区域 | | | | 土砂災害特別警戒区域 | | | |
|------|------|----------|-------|------|-------|------------|-----|------|-----|
| | | 急傾斜地 | 土石流 | 地すべり | 計 | 急傾斜地 | 土石流 | 地すべり | 計 |
| 松江市 | 松江市 | 994 | 263 | 39 | 1,296 | | | | |
| | 穴道町 | 262 | 150 | 11 | 423 | | | | |
| | 玉湯町 | 121 | 98 | 13 | 232 | | | | |
| | 八雲村 | 225 | 210 | 12 | 447 | | | | |
| | 鹿島町 | 143 | 102 | 8 | 253 | | | | |
| | 島根町 | 73 | 68 | 13 | 154 | | | | |
| | 美保関町 | 142 | 137 | 9 | 288 | | | | |
| | 東出雲町 | 156 | 98 | 5 | 259 | | | | |
| | 八束町 | 0 | 0 | 0 | 0 | | | | |
| | 計 | 2,116 | 1,126 | 110 | 3,352 | | | | |
| 安来市 | 安来市 | 285 | 174 | 1 | 460 | | | | |
| | 広瀬町 | 462 | 481 | 7 | 950 | | | | |
| | 伯太町 | 304 | 346 | 0 | 650 | | | | |
| | 計 | 1,051 | 1,001 | 8 | 2,060 | | | | |
| 雲南市 | 木次町 | 311 | 209 | 11 | 531 | | | | |
| | 三刀屋町 | 408 | 301 | 19 | 728 | | | | |
| | 大東町 | 656 | 501 | 13 | 1,170 | | | | |
| | 加茂町 | 181 | 71 | 8 | 260 | | | | |
| | 掛合町 | 317 | 230 | 10 | 557 | | | | |
| | 吉田村 | 259 | 204 | 4 | 467 | | | | |
| | 計 | 2,132 | 1,516 | 65 | 3,713 | | | | |
| 奥出雲町 | 仁多町 | 574 | 466 | 20 | 1,060 | | | | |
| | 横田町 | 440 | 354 | 3 | 797 | | | | |
| | 計 | 1,014 | 820 | 23 | 1,857 | | | | |
| 飯南町 | 頓原町 | 222 | 202 | 0 | 424 | | | | |
| | 赤来町 | 247 | 262 | 1 | 510 | | | | |
| | 計 | 469 | 464 | 1 | 934 | | | | |
| 出雲市 | 出雲市 | 596 | 343 | 32 | 971 | | | | |
| | 平田市 | 317 | 210 | 62 | 589 | | | | |
| | 大社町 | 82 | 65 | 17 | 164 | | | | |
| | 佐田町 | 380 | 299 | 40 | 719 | | | | |
| | 湖陵町 | 69 | 31 | 6 | 106 | | | | |
| | 多伎町 | 134 | 81 | 17 | 232 | | | | |
| | 斐川町 | 169 | 108 | 6 | 283 | | | | |
| | 計 | 1,747 | 1,137 | 180 | 3,064 | | | | |
| 大田市 | 大田市 | 1,275 | 685 | 58 | 2,018 | | | | |
| | 仁摩町 | 155 | 123 | 10 | 288 | | | | |
| | 温泉津町 | 331 | 308 | 11 | 650 | | | | |
| | 計 | 1,761 | 1,116 | 79 | 2,956 | | | | |
| 川本町 | 川本町 | 340 | 209 | 14 | 563 | | | | |
| | 計 | 340 | 209 | 14 | 563 | | | | |
| 美郷町 | 邑智町 | 408 | 314 | 26 | 748 | | | | |
| | 大和村 | 172 | 211 | 0 | 383 | | | | |
| | 計 | 580 | 525 | 26 | 1,131 | | | | |
| 邑南町 | 瑞穂町 | 357 | 382 | 1 | 740 | | | | |
| | 石見町 | 356 | 245 | 9 | 610 | | | | |
| | 羽須美村 | 228 | 236 | 7 | 471 | | | | |
| | 計 | 941 | 863 | 17 | 1,821 | | | | |
| 浜田市 | 浜田市 | 886 | 408 | 24 | 1,318 | | | | |
| | 三隅町 | 475 | 254 | 24 | 753 | | | | |
| | 弥栄村 | 245 | 201 | 11 | 457 | | | | |
| | 金城町 | 452 | 300 | 3 | 755 | | | | |
| | 旭町 | 386 | 296 | 9 | 691 | | | | |
| | 計 | 2,444 | 1,459 | 71 | 3,974 | | | | |
| 江津市 | 江津市 | 678 | 281 | 10 | 969 | 672 | 240 | | 912 |
| | 桜江町 | 250 | 216 | 9 | 475 | | | | |
| | 計 | 928 | 497 | 19 | 1,444 | 672 | 240 | | 912 |
| 益田市 | 益田市 | 1,032 | 812 | 24 | 1,868 | 21 | 2 | | 23 |
| | 美都町 | 208 | 216 | 11 | 435 | 5 | 1 | | 6 |
| | 匹見町 | 202 | 218 | 8 | 428 | 6 | 1 | | 7 |
| | 計 | 1,442 | 1,246 | 43 | 2,731 | 32 | 4 | | 36 |

| | | | | | | | | | |
|-------|------|--------|--------|-----|--------|-----|-----|--|-----|
| 津和野町 | 津和野町 | 257 | 273 | 13 | 543 | | | | |
| | 日原町 | 236 | 248 | 8 | 492 | | | | |
| | 計 | 493 | 521 | 21 | 1,035 | | | | |
| 吉賀町 | 六日市町 | 173 | 199 | 0 | 372 | | | | |
| | 柿木村 | 110 | 112 | 0 | 222 | | | | |
| | 計 | 283 | 311 | 0 | 594 | | | | |
| 島前地区 | 海士町 | 101 | 71 | 6 | 178 | | | | |
| | 西ノ島町 | 74 | 64 | 3 | 141 | | | | |
| | 知夫村 | 33 | 28 | 1 | 62 | | | | |
| | 計 | 208 | 163 | 10 | 381 | | | | |
| 隠岐の島町 | 西郷町 | 218 | 141 | 14 | 373 | | | | |
| | 都万村 | 49 | 43 | 9 | 101 | | | | |
| | 布施村 | 14 | 16 | 1 | 31 | | | | |
| | 五箇村 | 81 | 82 | 10 | 173 | | | | |
| | 計 | 362 | 282 | 34 | 678 | | | | |
| 県 総 計 | | 18,311 | 13,256 | 721 | 32,288 | 704 | 244 | | 948 |

(10) 建築物災害予防

ア 災害危険区域指定箇所

資料:建築住宅課(平成28年4月1日現在)

| 区域名 | 位置 | 面積(ha) | 区域名 | 位置 | 面積(ha) |
|-----|------------|--------|-----|------------|--------|
| 延野 | 雲南市加茂町延野 | 0.026 | 高島 | 益田市土田町 | 8.100 |
| 廻田 | 雲南市加茂町加茂中 | 0.015 | 郷下 | 邑智郡美郷町都賀行 | 1.500 |
| 山根 | 雲南市加茂町加茂中 | 0.161 | 郷上 | 邑智郡美郷町都賀行 | 4.000 |
| 立石 | 雲南市加茂町加茂中 | 0.371 | 中須賀 | 邑智郡美郷町都賀行 | 4.400 |
| 棚田 | 仁多郡奥出雲町三成 | 0.310 | 市井原 | 邑智郡美郷町港 | 0.800 |
| 町空 | 仁多郡奥出雲町上阿井 | 1.390 | 吾郷 | 邑智郡美郷町吾郷 | 2.808 |
| 湯ノ廻 | 仁多郡奥出雲町三成 | 0.700 | 上ヶ畑 | 邑智郡邑南町上田 | 0.300 |
| 坂根上 | 仁多郡奥出雲町八川 | 13.960 | 松ヶ崎 | 邑智郡川本町大字川下 | 0.151 |
| | | | 三島 | 邑智郡川本町大字川下 | 9.377 |
| | | | 多田 | 邑智郡川本町大字多田 | 3.197 |
| | | | 後山 | 江津市桜江町後山 | 4.063 |
| | | | 鹿賀 | 江津市桜江町鹿賀 | 2.019 |
| | | | 渦巻 | 江津市桜江町坂本 | 1.923 |
| | | | 坂本 | 江津市桜江町坂本 | 0.983 |

(11) 空港における災害予防

ア 空港の現状

資料:港湾空港課(平成30年1月現在)

| 区分空港名 | 所在地 | 種類 | 等級 | 使用開始 | 定期運航機種 | 運航コース |
|-------|---------------------------------|------|----|----------|-------------------------|-------------------|
| 出雲空港 | 出雲市斐川町沖洲 (TEL0853-72-0224) | 地方管理 | C級 | S41.6.30 | B767, B737 | 出雲～東京一日10便 |
| | | | | | Q400 SAAB340B ERJ | 出雲～大阪一日10便 |
| | | | | | ERJ | 出雲～名古屋一日4便 |
| | | | | | SAAB340B | 出雲～福岡一日4便 |
| | | | | | | 出雲～隠岐一日2便 |
| B737 | 出雲～札幌(8月)週8便 | | | | | |
| 隠岐空港 | 隠岐郡隠岐の島町岬町 (TEL08512-2-0703) | 地方管理 | C級 | S43.7.25 | B737 | 隠岐～大阪(8月)一日2便 |
| | | | | | Q400 | 隠岐～大阪一日2便 |
| | | | | | SAAB340B | 隠岐～出雲一日2便 |
| 石見空港 | 益田市内田町イ597 (TEL0856-24-0002) | 地方管理 | C級 | H5.7.2 | A320, B737 | 石見～東京一日4便 |
| | | | | | Q400 | 石見～大阪(8月約2週間)一日2便 |

| 区分空港名 | 総面積㎡ | 標点位置 | 標高m |
|-------|-----------|--------------|-------|
| 出雲 | 566,341 | N35° 24'49" | 1.80 |
| | | E132° 53'24" | |
| 隠岐 | 945,541 | N36° 10'42" | 80.00 |
| | | E133° 19'24" | |
| 石見 | 1,108,884 | N34° 40'35" | 54.00 |
| | | E131° 47'25" | |

| 区分空港名 | 着陸帯 | 滑走路 | 誘導路 | エプロン | ターミナルビル | 道路駐車場 | 消化薬剤等 |
|-------|-----------|----------|-----------------|----------------------------------|-----------------|---------|---|
| 出雲 | 2,120×150 | 2,000×45 | 105×30 (×2本) | 定期 120×200 85×55 小型 5,054㎡ | S3階建 8,634㎡ | 28,300㎡ | 化学消防自動車3台 貯水槽40～48㎡×7基 消火器6本 消火栓3基 |
| 隠岐 | 2,120×150 | 2,000×45 | 130×23 | 90×205.5 | RC平屋建 1,194㎡ | 5,653㎡ | 化学消防自動車2台 貯水槽40㎡×8基 消火器1本 消火器1本 消火栓2基 |
| 石見 | 2,120×300 | 2,000×45 | 190×30 | 110×165 | RC3階建 3,419㎡ | 11,370㎡ | 化学消防自動車2台 貯水槽40㎡×9基 消火器3本 |

(12) 気象等観測施設

ア 気象官署

資料: 松江地方気象台(平成27年4月1日)

| 観測所名 | 所在地 |
|---------|---------------|
| 松江地方気象台 | 松江市西津田7丁目1-11 |

イ 特別地域気象観測所

資料: 松江地方気象台(平成27年4月1日)

| 観測所名 | 所在地 |
|-------------|----------------|
| 浜田特別地域気象観測所 | 浜田市大辻町 |
| 西郷特別地域気象観測所 | 隠岐郡隠岐の島町西町大城ノ一 |

ウ 三坂山気象レーダーの性能

資料: 松江地方気象台(平成27年4月1日)

| 周波数 | 出力 | 最大探知距離 | 出力装置 | その他 |
|---------|-------|--------|----------|------------------|
| 5345MHz | 250kw | 400km | ディスプレイ装置 | NTT回線を使用して気象庁へ伝送 |

エ 地域気象観測所

資料: 松江地方気象台(平成28年9月28日)

| 区分 | 観測所名 | 設置場所 | 気温 | 風 | 日照 | 降水量 | 積雪 |
|---------|----------|-------------|----|---|----|-----|----|
| 地域気象観測所 | 西郷 | 隠岐の島町西町大城ノ一 | ○ | ○ | ○ | ○ | ○ |
| | 西郷岬 | 隠岐の島町岬町 | ○ | ○ | | ○ | |
| | 海士 | 海士町海士 | ○ | ○ | ○ | ○ | |
| | 鹿島 | 松江市鹿島町北講武 | ○ | ○ | ○ | ○ | |
| | 斐川 | 出雲市斐川町沖洲 | ○ | ○ | | ○ | |
| | 出雲 | 出雲市芦渡町 | ○ | ○ | ○ | ○ | |
| | 松江 | 松江市西津田 | ○ | ○ | ○ | ○ | ○ |
| | 大田 | 大田市大田町大田 | ○ | ○ | ○ | ○ | |
| | 掛合 | 雲南市掛合町掛合 | ○ | ○ | ○ | ○ | |
| | 横田 | 奥出雲町稲原 | ○ | ○ | ○ | ○ | ○ |
| | 赤名 | 飯南町下赤名 | ○ | ○ | ○ | ○ | ○ |
| | 川本 | 川本町川本 | ○ | ○ | ○ | ○ | |
| | 浜田 | 浜田市大辻町 | ○ | ○ | ○ | ○ | |
| | 瑞穂 | 邑南町淀原 | ○ | ○ | ○ | ○ | ○ |
| | 弥栄 | 浜田市弥栄町長安本郷 | ○ | ○ | ○ | ○ | ○ |
| | 高津 | 益田市内田町 | ○ | ○ | | ○ | |
| | 益田 | 益田市あけぼの東町 | ○ | ○ | ○ | ○ | |
| 津和野 | 津和野町森村 | ○ | ○ | ○ | ○ | | |
| 吉賀 | 吉賀町七日市 | ○ | ○ | ○ | ○ | | |
| 地域雨量観測所 | 大東 | 雲南市大東町下阿用 | | | | ○ | |
| | 伯太 | 安来市伯太町母里 | | | | ○ | |
| | 佐田 | 出雲市佐田町大呂 | | | | ○ | |
| | 福光 | 大田市温泉津町福光 | | | | ○ | |
| | 桜江 | 江津市桜江町川戸 | | | | ○ | |
| | 三隅 | 浜田市三隅町西河内 | | | | ○ | |
| | 波佐 | 浜田市金城町波佐 | | | | ○ | |
| 匹見 | 益田市匹見町匹見 | | | | ○ | | |

オ 中国電力株式会社所管気象観測所(気象台委託のものを除く)

資料:中国電力(平成30年1月31日)

| 観測所名 | 所在地 | 気温 | 風 | 降水量 | 積雪 | 気圧 |
|-------|----------|----|---|-----|----|----|
| 阿井川ダム | 奥出雲町河内 | ○ | | ○ | | |
| 木地谷 | 奥出雲町上阿井 | | | ○ | | |
| 上阿井 | 奥出雲町上阿井 | | | ○ | | |
| 浜原ダム | 美郷町信喜 | ○ | | ○ | | |
| 来島ダム | 飯南町下来島 | ○ | | ○ | ○ | |
| 野萱 | 飯南町野萱 | | | ○ | | |
| 赤名 | 飯南町下赤名 | | | ○ | | |
| 波佐下 | 浜田市金城町波佐 | | | ○ | | |
| 長見ダム | 浜田市長見町 | ○ | | ○ | | |
| 周布川ダム | 浜田市弥栄町小坂 | ○ | | ○ | | |

(注)△印は目視観測、○印は機械観測

(3) 防災資機材
ア 現有水防資機材

① 国土交通省水防倉庫並びに現有資材器具一覽表(平成29年12月31日現在)

| 番号 | 事務所 | 所在地 | 倉庫 面積 | 器 具 | | | | | | | | | | | | 資 材 | | | | | | | | | | | | | | | | | | | | | | | | | | | | | |
|----|---------------|---------------------------|----------|---------|---------|------|------|-------|----------|-------|-----|-----|-------|----|----|-----|------|--------|------|------|------|-------|----|-----|-----|-------|-----|-----|-----|----|------|-------|--------|----|-------|-------|-------|-----|-----|---------|----|-----|--|---|--|
| | | | | かけや(損失) | のこぎり(趣) | スコップ | ソルハン | おの(巻) | たごつら(脚車) | くわ(趣) | ギムネ | ベンチ | なた(趣) | 金棒 | 日通 | 照明具 | 救命胴衣 | てみ(手袋) | ハンマー | クリツバ | ジョレン | かま(機) | ノミ | 一輪車 | ポスト | 土の裏作器 | 鉄線 | 竹束 | 杭丸太 | 杭小 | かすがい | なわ(繩) | むしろ(蓆) | 空供 | ビニール袋 | 麻袋 | かま(机) | ロープ | くぎ | ビニールシート | 桐板 | 水のう | | | |
| 1 | 出雲河川事務所 | 出雲市 西平田町 (斐伊川) | 15.0 | 2 | 7 | 81 | 4 | 4 | | 4 | 5 | | | | | 3 | 18 | 20 | 2 | 7 | 25 | 12 | 3 | 3 | 50 | | | | | | | | | | | | 400 | 100 | 21 | | | | | | |
| 2 | " | 出雲市 瀬分町 (斐伊川) | 32.0 | 3 | 2 | | 4 | 5 | | | 2 | 3 | | | | | 12 | 2 | 1 | 2 | 1 | 10 | | | 80 | 61 | | | | | | | | | | | 100 | 25 | 6 | 360 | | | | | |
| 3 | " | 出雲市 斐川町阿 宮 (斐伊川) | 19.0 | 5 | 6 | | 4 | 6 | | 4 | 6 | 2 | | | | 10 | 4 | 6 | 1 | 9 | 11 | 1 | | | 80 | | 41 | 100 | 10 | | | | | | | | 100 | | 10 | | | | | | |
| 4 | " | 安芸市 東赤江町 (斐伊川) | 7.0 | 7 | 3 | 8 | 3 | 2 | | | 8 | 2 | | | | 2 | 4 | 5 | 3 | 1 | 4 | 1 | 1 | | | | | | | | | | | | | 200 | | 8 | | | | | | | |
| 5 | " | 松江府 東津田町 (斐伊川) | 20.0 | 6 | 3 | 28 | 4 | 2 | | | 4 | | | | | 23 | 5 | 3 | 2 | 5 | 1 | 1 | | | | | | | | | | | | | | | 200 | | 2 | | | | | | |
| 6 | 浜田河川国 道事務所 | 江津市 渡津町 (江の川) | 15.0 | 4 | 3 | 2 | 2 | | | | 5 | | | 8 | | 52 | 7 | 3 | 3 | 14 | 3 | 1 | 1 | 1 | 20 | | | | | | | | | | | | 200 | | 60 | 100 | 2 | | | | |
| 7 | " | 川本町 因原 (江の川) | 8.0 | 2 | | 11 | 3 | | | | | | | | | 4 | 14 | 1 | 1 | 8 | | 1 | 1 | 1 | 20 | | | | | | | | | | | 200 | | 90 | 50 | 2 | | | | | |
| 8 | " | 益田市 高津町 (高津川) | 36.0 | 1 | 1 | 3 | | | | | 2 | | | 4 | | 1 | 3 | 4 | 1 | 2 | 4 | 1 | 1 | | | | | | | | | | | | | 375 | | 30 | | | | | | | |
| 9 | " | 益田市 安富町 (高津川) | 67.0 | | | | | | | | | | | | | | | | | | | | 1 | | | | | | | | | | | | | | | | | | | | | | |
| | | 計 | 219.0 | 30 | 25 | 133 | 24 | 19 | 4 | 15 | 12 | 32 | 12 | | 10 | 124 | 58 | 21 | 17 | 2 | 70 | 38 | 6 | 7 | 170 | | 111 | 280 | 186 | 15 | | | | | | 1,775 | 125 | 227 | 510 | | | | | 4 | |

注:表中(左端)の番号は別添「島根県水防図」に対応している。

イ 水防管理団体水防倉庫並びに現有資材器具一覧表(平成29年12月31日現在)
 (1)-1水防松江支部管内

| 番号 | 河川名 | 指定定水の防有皆無 | 管理団体名 | 所在地 | | 補助倉庫 | 倉庫面積 ㎡ | 器具名数量 | | | | | | | | | | | | | | | | | | | | | | | | | | | | | | |
|----|------|-----------|-------|------|------|--------|-----------|---------|---------|------|------|-------|---------|-------|-------|-----|-------|-----|------|--------|-------|-----|-----|-----|-----|-------|--------|-----|-------|-----|--------|-----|---|----|-----|--|--|---|
| | | | | 市町村 | 大字等 | | | かきや(掛矢) | のこぎり(鋸) | スコップ | ツルハシ | おの(斧) | たごつち(鉋) | くわ(鍬) | かま(鎌) | ベンチ | なた(鉈) | 照明具 | 救命胴衣 | てみ(手鏡) | ハンマー | 鉄線 | 杭丸太 | パール | 竹 | なわ(縄) | むしろ(繩) | 空 | ピニール袋 | 麻袋 | かます(吹) | ロープ | 舟 | パイ | とび口 | | | |
| 1 | 意字川 | ○ | 松江市 | 八雲町 | 大字等 | | 23.60 | 3 | 10 | 4 | 7 | 4 | 7 | 4 | 3 | 225 | 203 | 14 | | | 21 | 270 | | | | | 21 | | | | | | | | | | | |
| 2 | " | ○ | " | 大里町 | " | | 19.44 | 2 | 5 | 27 | 3 | 4 | | | | | | | | | 1,300 | | | | | | 1,300 | 270 | | | | | | | | | | |
| 3 | " | ○ | " | 東田雲町 | " | | 22.00 | | 3 | | | | | | 2 | | | | | | | | | | | | | | | | | | | | | | | |
| 4 | 佐陀川 | ○ | " | 豊島町 | 春日 | | 20.00 | 1 | 30 | 1 | | | | | 1 | | | | | | | | | | | | | | | | | | | | | | | |
| 5 | 澄水川 | ○ | " | 島原町 | 加賀 | | 22.80 | 3 | 4 | 10 | 1 | 1 | 5 | 1 | 1 | | | | | | 200 | | | | | 200 | | 50 | | | | | | | | | | |
| 6 | 佐々布川 | ○ | " | 安達町 | 昭市 | | 20.00 | 4 | 7 | 9 | 1 | 1 | 1 | 1 | 1 | 4 | 1 | 2 | 8 | 2 | 470 | | | | | 470 | | | | | | | | | | | | 2 |
| 7 | 玉湯川 | ○ | " | 玉湯町 | 湯町 | | 20.00 | 1 | 7 | 17 | 2 | | | | 8 | 4 | | | | | 500 | | | | | 500 | | 30 | | | | | | | | | | |
| 8 | 須田川 | ○ | " | 東田雲町 | 意字町 | | 28.98 | | 4 | | | | 1 | 9 | | | | | | | | | | | | | | 10 | | | | | | | | | | |
| 9 | 市の原川 | ○ | " | 東田雲町 | 郡屋 | | 9.90 | 1 | 1 | | | | | | | | | | | | | | | | | | | | | | | | | | | | | |
| 10 | 大瀬川 | ○ | " | 東朝日町 | | | 18.00 | | 46 | 9 | | | | | 40 | | | | | | 3,580 | | | | | 3,580 | 400 | | | | | | | | | | | |
| 11 | 中海 | ○ | " | 八束町 | 東入 | | 20.00 | 2 | 5 | 6 | 1 | 1 | 1 | 2 | 1 | 2 | | | | 100 | | | | | 100 | 50 | | | | | | | | | | | | 1 |
| 12 | 堀水道 | ○ | " | 美保町 | 下字部尾 | | 20.00 | 1 | 4 | 24 | 1 | 1 | 1 | 1 | 1 | 2 | | | | | 500 | | | | | 500 | | | | | | | | | | | | |
| | | | | | | 管内計12棟 | 244.72 | 18 | 34 | 187 | 19 | 7 | 9 | 9 | 29 | 39 | 7 | 8 | 16 | 40 | 25 | 226 | 205 | 10 | 17 | | 6,671 | 270 | | 540 | | | | | | | | 3 |

(1)-2水防松江支部(広瀬地区)管内

| 番号 | 河川名 | 指定定水の防有皆無 | 管理団体名 | 所在地 | | 補助倉庫 | 倉庫面積 ㎡ | 器具名数量 | | | | | | | | | | | | | | | | | | | | | | | | | | | | | | | | |
|----|-----|-----------|-------|------|-----|-------|-----------|---------|---------|------|------|-------|---------|-------|-------|-------|-------|-----|------|--------|-------|----|-----|-----|-------|-------|--------|-------|-------|----|--------|-----|---|----|-----|--|--|--|-------|-------|
| | | | | 市町村 | 大字等 | | | かきや(掛矢) | のこぎり(鋸) | スコップ | ツルハシ | おの(斧) | たごつち(鉋) | くわ(鍬) | かま(鎌) | ベンチ | なた(鉈) | 照明具 | 救命胴衣 | てみ(手鏡) | ハンマー | 鉄線 | 杭丸太 | パール | 竹 | なわ(縄) | むしろ(繩) | 空 | ピニール袋 | 麻袋 | かます(吹) | ロープ | 舟 | パイ | とび口 | | | | | |
| 1 | 白木川 | ○ | 安来市 | 安来町 | | | 110.00 | 25 | 1 | 148 | 2 | 10 | 3 | 14 | 66 | 10 | 5 | | | | 3,504 | | | | | 3,504 | | 4 | | | | | | | | | | | | |
| 2 | 飯梨川 | ○ | " | 赤江町 | | | 35.80 | | | | | | | | | 18 | | 45 | | | | | | | | 7,000 | 1,600 | | | | | | | | | | | | | 1,196 |
| 3 | " | ○ | " | 矢田町 | | | 32.00 | | | | | | | | | 1,454 | | | | | | | | | | | | | | | | | | | | | | | | |
| 4 | " | ○ | " | 西松井町 | | | 12.50 | | | | | | | | | 585 | | | | | | | | | | | | | | | | | | | | | | | | |
| 5 | " | ○ | " | 広瀬町 | 峯田 | | 19.80 | 3 | 2 | 16 | 4 | 2 | | | 3 | 1 | | | | | 1,000 | | | | 1,000 | | 15 | | | | | | | | | | | | 251 | |
| 6 | 白木川 | ○ | " | 西島里 | | | 24.00 | 5 | 4 | 12 | 1 | 1 | 6 | 1 | 5 | | | | | | 700 | | | | 700 | 200 | 130 | | | | | | | | | | | | | |
| 7 | 飯梨川 | ○ | " | 広瀬町 | 伯太 | | 6.00 | 5 | 5 | 14 | 1 | 2 | | | 3 | 8 | 2 | | | | 890 | | | | 890 | | | | | | | | | | | | | | 110 | |
| 8 | 白木川 | ○ | " | 広瀬町 | 伯太 | | 6.00 | 8 | | 22 | | | | | 4 | 2 | | | | | 1,128 | | | | 1,128 | | | | | | | | | | | | | | 49 | |
| 9 | 飯梨川 | ○ | " | 広瀬町 | 西比田 | | 4.22 | 1 | | 10 | | 2 | | | 3 | 9 | 2 | | | | 1,430 | | | | 1,430 | | | | | | | | | | | | | | 65 | |
| | | | | | | 管内計6棟 | 250.32 | 47 | 12 | 222 | 7 | 17 | 3 | 30 | 89 | 16 | 9 | | | | | | | | 8,652 | 7,200 | 1,734 | | | | | | | | | | | | 1,671 | |
| | | | | | | 管内計4棟 | 250.32 | 47 | 12 | 222 | 7 | 17 | 3 | 30 | 89 | 16 | 9 | | | | | | | | | 8,652 | 7,200 | 1,734 | | | | | | | | | | | 1,671 | |

注1:表中(左端)の番号は別添「島根県水防団」と対応している。
 注2:表中項目の補助倉庫とは、国庫補助により建てられた倉庫である。(現在は終了している)

(2)-1水防雲南支部管内

| 番号 | 河川名 | 指定団水の防有管無 | 管理団体名 | 所在地 | | 補助倉庫 | 倉庫面積 ㎡ | 器具品名数量 | | | | | | | | | | | | | | | | | | | | | | | | | | | | | | | |
|----|-----|-----------|-------|------|------|--------|-----------|---------|---------|------|------|-------|---------|-------|-------|-----|-------|-----|------|--------|------|----|-----|-----|-------|-------|--------|--------|-------|-------|--------|-------|-----|-----|-----|--|----|--|--|
| | | | | 市町村 | 大字等 | | | かけや(掛矢) | のこぎり(鋸) | スコップ | ソルヘン | おの(巻) | たごつち(鋸) | くわ(鍬) | かま(鎌) | ペンチ | なた(鉋) | 照明具 | 救命胴衣 | てみ(手篋) | ハンマー | 鉄線 | 杭丸太 | パール | 竹 | なわ(縄) | むしろ(蓑) | 空袋 | ビニール袋 | 麻袋 | かます(吹) | ロープ | 舟 | バイル | とび口 | | | | |
| 1 | 赤川 | ○ | 雲南市 | 大野町 | 大字等 | | 494.00 | 2 | 20 | 1 | 2 | 1 | 2 | 1 | 3 | 20 | 1 | 1 | 1 | 20 | 2 | | | | | 600 | | | | | | | | | | | | | |
| 2 | " | ○ | " | 加茂町 | 加茂中 | ○ | 30.70 | 2 | | 1 | | | | | 3 | 16 | | | | | | | | | 3,600 | | | | | | | | | | | | | | |
| 3 | 斐伊川 | ○ | " | 本夜町 | 本夜 | ○ | 33.06 | 2 | 10 | 5 | 1 | | | | | | | 1 | 8 | 150 | 6 | | | 40 | 3,000 | 2,000 | | | | | | | | | | | | | |
| 4 | " | ○ | " | 本夜町 | 本夜 | ○ | 33.06 | | | | 2 | 1 | | | | | | | | 370 | | | | | | 1,000 | 1,500 | | | | | | | | | | | | |
| 5 | " | ○ | " | 本夜町 | 本夜 | ○ | 33.06 | | | | 2 | 1 | | | | | | | | | | | | | 1,000 | | | | | | | | | | | | | | |
| 6 | " | ○ | " | 本夜町 | 本夜 | ○ | 16.00 | | | | 2 | | | | | | | | | 30 | | | | | | 600 | | | | | | | | | | | | | |
| 7 | 斐伊川 | ○ | " | 三刀屋町 | 三刀屋町 | ○ | 33.00 | 5 | 20 | 2 | | 2 | | | | | 8 | 1 | 20 | 160 | | | | 625 | 500 | | | | | | | | | | | | | | |
| 8 | " | ○ | " | 三刀屋町 | 三刀屋町 | ○ | 33.00 | 6 | 25 | 2 | 3 | | | | | | 3 | 1 | 30 | 107 | | | | 530 | 500 | | | | | | | | | | | | | | |
| 9 | " | ○ | " | 三刀屋町 | 三刀屋町 | ○ | 19.00 | 3 | 8 | 2 | | | | | | | 3 | | | 50 | | | | | 1,000 | | | | | | | | | | | | | | |
| 10 | " | ○ | " | 三刀屋町 | 三刀屋町 | ○ | 58.50 | 4 | 20 | | 2 | 2 | | | | | 8 | | | 50 | 130 | | | | 150 | | | | | | | | | | | | | | |
| 11 | " | ○ | " | 三刀屋町 | 三刀屋町 | ○ | 13.50 | 3 | 9 | 11 | 1 | 1 | | | | | 2 | 15 | | | | | | 500 | | | | | | | | | | | | | | | |
| 12 | 吉田川 | ○ | " | 吉田町 | 吉田 | ○ | 12.00 | 2 | 11 | | 5 | | | | | | 3 | | | | | | | 20 | | | | | | | | | | | | | | | |
| 13 | " | ○ | " | 吉田町 | 吉田 | ○ | 12.00 | | 2 | | | | | | | | 1 | | | | | | | | | | | | | | | | | | | | | | |
| 14 | " | ○ | " | 吉田町 | 吉田 | ○ | 12.00 | 1 | 6 | | 2 | | | | | | 1 | | | | | | | | | | | | | | | | | | | | | | |
| 15 | 民谷川 | ○ | " | 民谷 | 民谷 | ○ | 12.00 | | 2 | | | | | | | | 1 | | | | | | | | | | | | | | | | | | | | | | |
| 16 | 深野川 | ○ | " | 深野 | 深野 | ○ | 12.00 | 2 | 2 | | 2 | | | | | | 2 | 2 | | | | | | 50 | | | | | | | | | | | | | | | |
| 17 | " | ○ | " | 吉田町 | 上山 | ○ | 12.00 | | 2 | | 1 | | | | | | 2 | 2 | | | | | | | | | | | | | | | | | | | | | |
| | | | | | | 計17棟 | | 868.88 | 30 | 25 | 139 | 8 | 13 | 4 | 31 | 31 | 17 | 5 | 18 | 51 | 37 | 5 | 158 | 987 | 13 | 160 | 1,195 | 10,940 | 100 | 5,100 | 100 | 5,100 | 197 | | | | 29 | | |
| | | | | | | 管内計17棟 | | 868.88 | 30 | 25 | 139 | 8 | 13 | 4 | 31 | 31 | 17 | 5 | 18 | 51 | 37 | 5 | 158 | 987 | 13 | 160 | 1,195 | 10,940 | 100 | 5,100 | 100 | 5,100 | 197 | | | | 29 | | |

(2)-2水防雲南支部(仁多地区)管内

| 番号 | 河川名 | 指定団水の防有管無 | 管理団体名 | 所在地 | | 補助倉庫 | 倉庫面積 ㎡ | 器具品名数量 | | | | | | | | | | | | | | | | | | | | | | | | | | | | | | | | | |
|----|-----|-----------|-------|-----|-----|-------|-----------|---------|---------|------|------|-------|---------|-------|-------|-----|-------|-----|------|--------|------|----|-----|-------|---|-------|--------|----|-------|----|--------|-----|---|-----|-----|--|--|--|--|--|--|
| | | | | 市町村 | 大字等 | | | かけや(掛矢) | のこぎり(鋸) | スコップ | ソルヘン | おの(巻) | たごつち(鋸) | くわ(鍬) | かま(鎌) | ペンチ | なた(鉋) | 照明具 | 救命胴衣 | てみ(手篋) | ハンマー | 鉄線 | 杭丸太 | パール | 竹 | なわ(縄) | むしろ(蓑) | 空袋 | ビニール袋 | 麻袋 | かます(吹) | ロープ | 舟 | バイル | とび口 | | | | | | |
| 1 | 斐伊川 | | 奥出雲町 | 横田 | | | 43.00 | 10 | 13 | 1 | 3 | 5 | 2 | 1 | 2 | 5 | 1 | 10 | 300 | 1 | | | | 2,000 | | | | | | | | | | | | | | | | | |
| 2 | 斐伊川 | | " | 三沢 | | | 6.50 | 3 | 14 | | | 1 | 2 | 1 | 3 | | | | | | | | | 800 | | | | | | | | | | | | | | | | | |
| 3 | 斐伊川 | | " | 三成 | | | 185.70 | 50 | 50 | | | | | | 10 | | | | | 50 | | | | | | | | | | | | | | | | | | | | | |
| | | | | | | 計3棟 | | 235.20 | 63 | 77 | 1 | 3 | 6 | 4 | 2 | 15 | 5 | 52 | 10 | 300 | 52 | | | 2,800 | | | | | | | | | | | | | | | | | |
| | | | | | | 管内計3棟 | | 235.20 | 63 | 77 | 1 | 3 | 6 | 4 | 2 | 15 | 5 | 52 | 10 | 300 | 52 | | | 2,800 | | | | | | | | | | | | | | | | | |

注1:表中(左端)の番号は別添「鳥取県水防図」に対応している。
 注2:表中項目の補助倉庫とは、国庫補助により建てられた倉庫である。(現在は終了している)

(3) 水防出雲支部管内

| 河川番号 | 河川名 | 管理団体名 | 所在地 | | 補助倉庫 | 倉庫面積 ㎡ | かけ 英(掛) | (一) 割り | スコップ | ヘルメット | おの の(舎) | たこ 餅(頭) | くわ (頭) | かま (頭) | ベンチ | なた (形) | 照明 器具 | 救命 胴衣 | てみ (手袋) | ハン マー | 鉄 線 | 瓶 丸 | パ ー ル | 竹 | な わ (種) | む しろ (選) | 空 缶 | ビ ニ ー ル 袋 | 麻 袋 | か ま す (吹) | ロー プ | 舟 | パ イ ル | と び 口 | | | | | | | | | | | |
|------------|------|-------|-----|---------------|------|-----------|------------|-----------|------|-------|------------|------------|-----------|-----------|-----|-----------|----------|----------|------------|----------|--------|--------|-------------|-------|---------------|----------------|--------|-----------------------|--------|--------------------|---------|-------|-------------|-------------|---|--|--|--|--|--|--|--|--|--|--|
| | | | 市町村 | 大字等 | | | | | | | | | | | | | | | | | | | | | | | | | | | | | | | | | | | | | | | | | |
| 1 | 斐伊川 | 出雲市 | 出雲市 | 上湯町 | | 63.00 | 22 | 15 | 61 | 13 | 10 | 4 | 4 | 10 | 3 | 22 | 31 | 2 | 2 | 50 | 79 | | | 2,600 | | | | | | | | | | | | | | | | | | | | | |
| 2 | " | " | " | 大津町 助上 | | 32.76 | 8 | 5 | 24 | 3 | 3 | 3 | 3 | 10 | 2 | 19 | 23 | 6 | 2 | 15 | 10 | | | 1,000 | | | | | | | | | | | | | | | | | | | | | |
| 3 | " | " | " | 武志町 武志 | | 32.76 | 13 | 5 | 21 | 3 | 3 | 4 | 3 | 14 | 4 | 24 | 25 | 2 | | 44 | 16 | | | 1,000 | | | | | | | | | | | | | | | | | | | | | |
| 4 | " | " | " | 西木町 | | 63.00 | 8 | 5 | 22 | 3 | 3 | 7 | 2 | 9 | 2 | 16 | 30 | 2 | | 62 | 15 | | | 500 | | | | | | | | | | | | | | | | | | | | | |
| 5 | " | " | " | 瀬分町 | | 121.10 | 12 | 9 | 28 | 2 | 2 | 4 | 22 | 10 | 8 | 4 | 3 | 70 | 12 | | 1 | 12 | | | 200 | | | | | | | | | | | | | | | | | | | | |
| 6 | " | " | " | 西代町 | | 43.20 | | | | | | | | | | 3 | | | | 166 | | | | | | | | | | | | | | | | | | | | | | | | | |
| 7 | " | " | " | 西代町 | ○ | 100.80 | 13 | 10 | 30 | 2 | 1 | 4 | 22 | 9 | 7 | 4 | 3 | 69 | 13 | 2 | 5 | 1 | | 200 | | | | | | | | | | | | | | | | | | | | | |
| 28 | 斐伊川 | 出雲市 | 出雲市 | 斐伊町 上印原 | | 48.60 | 6 | 1 | 20 | 2 | 1 | 3 | 10 | | 3 | 3 | | | 150 | | | | 6,400 | | | | | | | | | | | | | | | | | | | | | | |
| 29 | " | " | " | 斐伊町 下印原 | | 33.00 | 7 | 7 | 40 | 3 | 1 | 1 | 3 | 30 | | 3 | | | 10 | | | | 2,800 | | | | | | | | | | | | | | | | | | | | | | |
| 28 | " | " | " | 斐伊町 斐伊(御船) | | 102.10 | 13 | 36 | 18 | 8 | 5 | 1 | 1 | 1 | 5 | 1 | 16 | 62 | 1 | 25 | 100 | 2 | 10 | 9 | | | | | | | | | | | | | | | | | | | | | |
| 29 | " | " | " | 斐伊町 桑生(生田) | | 33.00 | 4 | | 4 | | 4 | 4 | | | 2 | 3 | 5 | 1 | | 40 | 50 | 2 | | | | | | | | | | | | | | | | | | | | | | | |
| 30 | " | " | " | 斐伊町 藤原 | | 33.00 | 20 | 8 | 40 | 20 | | 4 | 2 | 38 | 9 | 4 | 3 | 8 | 1 | | 120 | 15 | 10 | | | | | | | | | | | | | | | | | | | | | | |
| 31 | " | " | " | 斐伊町 黒目 | | 48.60 | 1 | | | | | 3 | | 2 | | 3 | | | 10 | 80 | | | | | | | | | | | | | | | | | | | | | | | | | |
| 32 | " | " | " | 斐伊町 斐伊(舟) | | 66.00 | 10 | 4 | 80 | 3 | 3 | 10 | | 3 | | 3 | | | 11 | 10 | 60 | 10 | 5 | | | | | | | | | | | | | | | | | | | | | | |
| | | | | | | | 820.92 | 133 | 73 | 402 | 72 | 36 | 52 | 66 | 145 | 33 | 24 | 124 | 323 | 39 | 52 | 397 | 744 | 30 | 0 | 141 | 0 | 0 | 34,700 | 0 | 4,056 | 3,020 | 11 | 0 | 0 | | | | | | | | | | |
| 出雲市斐伊川計14棟 | | | | | | | | | | | | | | | | | | | | | | | | | | | | | | | | | | | | | | | | | | | | | |
| 8 | 神戸川 | 出雲市 | 出雲市 | 乙宮町 田代 | | 63.00 | 9 | 10 | 26 | 3 | 5 | 3 | 3 | 7 | 3 | 22 | 26 | 2 | | 49 | | | 22 | | | | | | | | | | | | | | | | | | | | | | |
| 9 | " | " | " | 馬木町 | | 36.63 | 23 | 10 | 23 | 6 | 6 | 6 | 2 | 20 | 4 | 22 | 31 | | | 50 | | | 17 | | | | | | | | | | | | | | | | | | | | | | |
| 10 | " | " | " | 上塩治町 | | 33.12 | 8 | 2 | 7 | 1 | 3 | 5 | 3 | 7 | 4 | 20 | 24 | | | 36 | | | 10 | | | | | | | | | | | | | | | | | | | | | | |
| 11 | " | " | " | 古志町 | | 24.30 | 9 | 5 | 20 | 3 | 3 | 6 | | 10 | 1 | 22 | 23 | | | 50 | | | 13 | | | | | | | | | | | | | | | | | | | | | | |
| 12 | " | " | " | 高松町 | | 63.00 | 8 | 3 | 23 | 3 | 3 | 4 | | 10 | 2 | 22 | 26 | | | 50 | | | 15 | | | | | | | | | | | | | | | | | | | | | | |
| 13 | " | " | " | 下古志町 | ○ | 63.00 | 12 | 4 | 23 | 3 | 5 | 3 | | 15 | 3 | 22 | 25 | | | 80 | | | 10 | | | | | | | | | | | | | | | | | | | | | | |
| 14 | " | " | " | 東神西町 | | 63.00 | 7 | 3 | 20 | 3 | 3 | 3 | 1 | 8 | 3 | 1 | 22 | 25 | | | 80 | | | 8 | | | | | | | | | | | | | | | | | | | | | |
| 15 | " | " | " | 西園町 | | 35.15 | 8 | 5 | 10 | 3 | 2 | 4 | | 5 | 1 | 12 | 16 | | | 30 | | | 16 | | | | | | | | | | | | | | | | | | | | | | |
| 16 | " | " | " | 砂丸 | | 63.00 | 25 | 14 | 24 | 10 | 5 | 12 | 3 | 17 | 1 | 9 | 23 | 20 | | 50 | | | 38 | | | | | | | | | | | | | | | | | | | | | | |
| 17 | " | " | " | 荒茅町 | | 36.63 | 8 | 3 | 20 | 3 | 5 | 3 | | 5 | 3 | 22 | 19 | | | 2 | | | 10 | | | | | | | | | | | | | | | | | | | | | | |
| 18 | " | " | " | 神原町 | | 33.12 | 3 | 2 | 3 | 2 | 2 | 1 | 1 | 2 | 2 | 7 | 130 | | | 20 | | | 1 | | | | | | | | | | | | | | | | | | | | | | |
| 19 | " | " | " | 佐田町 八幡原 | | 33.12 | 3 | 8 | 2 | 4 | 2 | 3 | | 4 | 2 | 18 | 15 | | | 1 | | | 5 | | | | | | | | | | | | | | | | | | | | | | |
| 33 | " | " | " | 佐田町 須佐 | | 33.12 | 3 | 8 | 2 | 4 | 2 | 3 | | 4 | 2 | 18 | 15 | | | 1 | | | 5 | | | | | | | | | | | | | | | | | | | | | | |
| | | | | | | | 547.07 | 117 | 65 | 204 | 42 | 42 | 53 | 13 | 110 | 13 | 35 | 234 | 380 | 16 | 1 | 520 | 4 | 164 | | | | | | | | | | | | | | | | | | | | | |
| 出雲市神戸川計12棟 | | | | | | | | | | | | | | | | | | | | | | | | | | | | | | | | | | | | | | | | | | | | | |
| 19 | 小田川 | 出雲市 | 出雲市 | 多伎町小田 | | 10.00 | 12 | | 35 | | | 1 | 1 | 1 | 1 | 17 | 40 | | | 2 | | | 1 | | | | | | | | | | | | | | | | | | | | | | |
| 20 | 神西湖 | 出雲市 | 出雲市 | 湖原町二部 | | 33.00 | 3 | 7 | | | | 1 | 1 | 2 | 2 | 11 | 18 | | | 3 | | | 1 | | | | | | | | | | | | | | | | | | | | | | |
| 21 | 田代川 | 出雲市 | 出雲市 | 多伎町田代 | | 10.00 | 10 | | 24 | | | 1 | 1 | 1 | 1 | 14 | 20 | | | 1 | | | 2 | | | | | | | | | | | | | | | | | | | | | | |
| 22 | 赤川 | 出雲市 | 出雲市 | 今市町 | | 24.30 | 10 | | 10 | | | | | | 19 | 13 | | | | | | | | | | | | | | | | | | | | | | | | | | | | | |
| 23 | 新内藤川 | 出雲市 | 出雲市 | 小山町 | | 7.00 | 2 | 10 | 10 | | | 1 | 1 | | 19 | 20 | | | | | | | 10 | | | | | | | | | | | | | | | | | | | | | | |
| 24 | 堀川 | 出雲市 | 出雲市 | 平野町 | | 10.00 | 2 | 10 | 10 | | | | | 4 | 19 | 13 | | | | | | | | | | | | | | | | | | | | | | | | | | | | | |
| 25 | 堀川 | 出雲市 | 出雲市 | 大井町道雄 | | 10.00 | 5 | 10 | 10 | 1 | | | | 2 | 3 | | | | | 200 | | | | | | | | | | | | | | | | | | | | | | | | | |
| | | | | | | | 104.30 | 31 | 3 | 106 | 1 | 1 | 3 | 11 | 4 | 2 | 102 | 124 | 6 | 200 | 4 | 10 | | | | | | | | | | | | | | | | | | | | | | | |
| | | | | | | | 1,472.29 | 281 | 141 | 712 | 115 | 78 | 106 | 82 | 266 | 50 | 61 | 460 | 827 | 39 | 74 | 398 | 1,464 | 38 | 315 | | | | | | | | | | | | | | | | | | | | |
| 管内計32棟 | | | | | | | | | | | | | | | | | | | | | | | | | | | | | | | | | | | | | | | | | | | | | |

注1:表中(左端)の番号は別添「鳥根県水防図」に対応している。
注2:表中項目の補助倉庫とは、国庫補助により建てられた倉庫である。(現在は終了している)

(4)-1水防県央支部管内

| 河川名 | 指理定川の水防費管無 | 管理団体名 | 所在地 | | 補助倉庫 | 倉庫面積 | 器具品名数量 | | | | | | | | | | | | | | | | | | | | | | | | | | | | | | | | |
|-----|------------|-------|-----|------|------|-------|--------|---|----|----|---|---|----|----|----|----|----|----|----|----|----|---|---|---|---|---|---|---|---|---|---|---|---|---|---|---|---|----|---|
| | | | 市町村 | 大字等 | | | か | の | ス | ツ | お | た | く | か | ベン | な | 照 | 救命 | て | ハン | 鉄 | 丸 | 本 | バ | 竹 | な | む | 空 | ビ | 麻 | か | ロ | 舟 | バ | と | | | | |
| 1 | 江の川 | ○ 川本町 | 川本町 | 川本 | | 5.45 | 4 | 3 | 30 | 2 | 2 | 2 | 5 | 2 | 3 | 10 | 10 | 2 | 20 | 30 | 4 | 4 | 4 | 束 | 玉 | 枚 | 枚 | 枚 | 枚 | 枚 | m | 雙 | 玉 | 本 | | | | | |
| 2 | 江の川 | ○ 美郷町 | 美郷町 | 都賀本郷 | | 5.45 | 4 | 3 | 30 | 2 | 2 | 2 | 5 | 2 | 3 | 10 | 10 | 2 | 20 | 30 | 4 | 4 | 4 | 束 | 玉 | 枚 | 枚 | 枚 | 枚 | 枚 | 枚 | 枚 | m | 雙 | 玉 | 本 | | | |
| 3 | " | ○ " | " | 相淵 | | 58.32 | 1 | 1 | 3 | | | | | 5 | 5 | | | 1 | 1 | 5 | 5 | 3 | 3 | 束 | 玉 | 枚 | 枚 | 枚 | 枚 | 枚 | 枚 | 枚 | 枚 | m | 雙 | 玉 | 本 | | |
| 4 | 江の川 | ○ 邑南町 | 邑南町 | 下口羽 | | 78.32 | 6 | 4 | 13 | 5 | 3 | 3 | 2 | 8 | 5 | 5 | 5 | 11 | 6 | 30 | 5 | 3 | 3 | 束 | 玉 | 枚 | 枚 | 枚 | 枚 | 枚 | 枚 | 枚 | 枚 | 枚 | m | 雙 | 玉 | 本 | |
| | | | | | | 9.70 | 10 | | 20 | 5 | | | 10 | | 2 | 2 | 2 | 3 | 10 | 30 | | | 束 | 玉 | 枚 | 枚 | 枚 | 枚 | 枚 | 枚 | 枚 | 枚 | 枚 | 枚 | m | 雙 | 玉 | 本 | |
| | | | | | | 9.70 | 10 | | 20 | 5 | | | 10 | | 2 | 2 | 2 | 3 | 10 | 30 | | | 束 | 玉 | 枚 | 枚 | 枚 | 枚 | 枚 | 枚 | 枚 | 枚 | 枚 | 枚 | 枚 | m | 雙 | 玉 | 本 |
| | | | | | | 93.47 | 20 | 7 | 63 | 12 | 5 | 3 | 2 | 17 | 10 | 3 | 17 | 10 | 11 | 60 | 65 | 7 | | | | | | | | | | | | | | | | 12 | |

(4)-2水防県央支部(大田地区)管内

| 河川名 | 指理定川の水防費管無 | 管理団体名 | 所在地 | | 補助倉庫 | 倉庫面積 | 器具品名数量 | | | | | | | | | | | | | | | | | | | | | | | | | | | | | | | | | | | | | | |
|-----|------------|-------|-----|--------|------|--------|--------|----|-----|----|---|---|----|----|----|----|---|----|----|----|-----|-----|----|----|----|---|---|---|---|---|---|---|---|---|---|---|---|---|---|---|---|---|---|---|---|
| | | | 市町村 | 大字等 | | | か | の | ス | ツ | お | た | く | か | ベン | な | 照 | 救命 | て | ハン | 鉄 | 丸 | 本 | バ | 竹 | な | む | 空 | ビ | 麻 | か | ロ | 舟 | バ | と | | | | | | | | | | |
| 1 | 静岡川 | ○ 大田市 | 大田市 | 山合町出岡 | | 21.60 | 2 | 2 | 13 | 3 | 1 | 4 | 10 | | | | | 5 | 4 | 30 | 66 | 1 | 1 | 束 | 玉 | 枚 | 枚 | 枚 | 枚 | 枚 | 枚 | 枚 | 枚 | 枚 | 枚 | 枚 | m | 雙 | 玉 | 本 | | | | | |
| 2 | " | ○ " | " | 久利町市 | | 19.87 | 4 | 6 | 17 | 7 | 1 | 4 | 8 | 1 | 2 | | | 5 | 7 | 20 | 63 | 1 | 10 | 41 | 束 | 玉 | 枚 | 枚 | 枚 | 枚 | 枚 | 枚 | 枚 | 枚 | 枚 | 枚 | 枚 | m | 雙 | 玉 | 本 | | | | |
| 3 | " | ○ " | " | 静岡町平 | | 33.12 | 2 | 4 | 9 | 3 | | 5 | 7 | 1 | 1 | | | 5 | 4 | 10 | 54 | 1 | 39 | 束 | 玉 | 枚 | 枚 | 枚 | 枚 | 枚 | 枚 | 枚 | 枚 | 枚 | 枚 | 枚 | 枚 | m | 雙 | 玉 | 本 | | | | |
| 4 | 三瓶川 | ○ " | " | 大田町日の出 | | 28.12 | 2 | 3 | 13 | 3 | 2 | 4 | 8 | 1 | 1 | | | 10 | 4 | 30 | 13 | 3 | 41 | 束 | 玉 | 枚 | 枚 | 枚 | 枚 | 枚 | 枚 | 枚 | 枚 | 枚 | 枚 | 枚 | 枚 | 枚 | m | 雙 | 玉 | 本 | | | |
| 5 | " | ○ " | " | 長久町土江 | | 17.28 | 3 | 4 | 10 | 3 | 1 | 5 | 8 | 1 | 2 | | | 5 | 4 | 20 | 55 | 1 | | 束 | 玉 | 枚 | 枚 | 枚 | 枚 | 枚 | 枚 | 枚 | 枚 | 枚 | 枚 | 枚 | 枚 | 枚 | m | 雙 | 玉 | 本 | | | |
| 6 | 稲光川 | ○ " | " | 温泉津町福光 | | 17.70 | 3 | 2 | 14 | 4 | 1 | 2 | 2 | 1 | 4 | | | 2 | 1 | 15 | 41 | 1 | | 束 | 玉 | 枚 | 枚 | 枚 | 枚 | 枚 | 枚 | 枚 | 枚 | 枚 | 枚 | 枚 | 枚 | 枚 | m | 雙 | 玉 | 本 | | | |
| 7 | 湯里川 | ○ " | " | 温泉津町湯里 | | 16.00 | 3 | 2 | 10 | 4 | 1 | 2 | 2 | 1 | 4 | | | 2 | 1 | 15 | 30 | 1 | | 束 | 玉 | 枚 | 枚 | 枚 | 枚 | 枚 | 枚 | 枚 | 枚 | 枚 | 枚 | 枚 | 枚 | 枚 | m | 雙 | 玉 | 本 | | | |
| 8 | 柳川 | ○ " | " | 仁摩町米町 | | 33.00 | 5 | 3 | 18 | 3 | | 2 | 9 | 3 | 4 | | | 3 | 1 | 25 | 55 | 1 | | 束 | 玉 | 枚 | 枚 | 枚 | 枚 | 枚 | 枚 | 枚 | 枚 | 枚 | 枚 | 枚 | 枚 | 枚 | 枚 | m | 雙 | 玉 | 本 | | |
| | | | | | | 186.69 | 24 | 26 | 104 | 30 | 7 | 5 | 28 | 54 | 8 | 18 | | | 37 | 26 | 165 | 377 | 10 | 51 | 81 | 束 | 玉 | 枚 | 枚 | 枚 | 枚 | 枚 | 枚 | 枚 | 枚 | 枚 | 枚 | 枚 | 枚 | 枚 | m | 雙 | 玉 | 本 | |
| | | | | | | 186.69 | 24 | 26 | 104 | 30 | 7 | 5 | 28 | 54 | 8 | 18 | | | 37 | 26 | 165 | 377 | 10 | 51 | 81 | 束 | 玉 | 枚 | 枚 | 枚 | 枚 | 枚 | 枚 | 枚 | 枚 | 枚 | 枚 | 枚 | 枚 | 枚 | 枚 | m | 雙 | 玉 | 本 |

注1:表中(左端)の番号は別添「高根県水防局」と対応している。
 注2:表中項目の補助倉庫とは、国庫補助により建てられた倉庫である。(現在は終了している)

(6)-1水防益田支部管内

| 番号 | 河川名 | 指理 定回 水の 防有 管無 | 管理 団体 名 | 所在地 | | 補助 倉庫 | 倉庫 面積 ㎡ | 器具品名数 | | | | | | | | | | | | | | | | | | | | | | | | | | | | | | | |
|----|-----|----------------------------|---------------|------------|-----|----------|---------------|---------|---------|------|------|-------|---------|-------|-------|-----|-------|----------|----------|-------------|------|--------|---------|-------------|---|---------------|----------------|--------|-----------------------|--------|------------------------|---------|---|-------------|-------------|--|--|--|--|
| | | | | 市町村 | 大字等 | | | かけや(掛矢) | のこぎり(鋸) | スコップ | ツルハシ | おの(香) | たごつち(蜆) | くわ(鋸) | かま(鎌) | ペンチ | なた(鉋) | 照明 器具 | 救命 胴衣 | てみ(手袋) | ハンマー | 鉄 線 | 杭 丸太 | パ ー ル | 竹 | な わ (種) | むし ろ (獲) | 空 俵 | ビ ニ ー ル 袋 | 麻 袋 | か ま す (咫) | ロー プ | 舟 | パ イ ル | と び 口 | | | | |
| 1 | 益田川 | ○ | 益田市 | 益田市の 東町 | 大字等 | | 89.10 | 7 | 5 | 16 | 5 | 1 | 3 | 6 | 4 | 2 | 17 | 11 | 3 | 一重 +200本 | 本 | 丁 | 束 | 玉 | | | | | | | | | | | | | | | |
| 2 | " | ○ | " | 益田市の 東町 | 大字等 | | 30.80 | 7 | 2 | 27 | 7 | 2 | 4 | 11 | 1 | 24 | 3 | 23 | 4 | | | | | | | | | | | | | | | | | | | | |
| 3 | 高津川 | ○ | " | 益田市の 東町 | 大字等 | | 19.54 | 5 | 5 | 15 | 4 | 5 | 1 | 19 | 5 | 3 | 75 | 5 | | | | | | | | | | | | | | | | | | | | | |
| 4 | " | ○ | " | 益田市の 東町 | 大字等 | | 14.50 | 5 | 49 | 55 | 3 | 14 | 7 | 95 | 15 | 16 | 26 | 11 | 7 | 一重 +400本 | 本 | 丁 | | | | | | | | | | | | | | | | | |
| 5 | " | ○ | " | 益田市の 東町 | 大字等 | | 23.84 | | | 3 | | | | | | | | | | | | | | | | | | | | | | | | | | | | | |
| 6 | " | ○ | " | 益田市の 東町 | 大字等 | | 39.00 | 3 | 2 | 13 | 3 | 5 | 3 | 15 | 5 | 3 | 5 | 2 | 20 | | | | | | | | | | | | | | | | | | | | |
| 7 | 匹見川 | ○ | " | 益田市の 東町 | 大字等 | ○ | 15.00 | 5 | 5 | 15 | 3 | 5 | 4 | 3 | 16 | 5 | 3 | 5 | 2 | 20 | 280 | | | | | | | | | | | | | | | | | | |
| 8 | " | ○ | " | 益田市の 東町 | 大字等 | | 14.00 | 8 | 10 | 20 | 1 | 1 | 1 | 23 | 11 | 15 | 20 | 21 | 2 | 25 | | | | | 5 | | | | | | | | | | | | | | |
| 9 | 白土川 | ○ | " | 益田市の 東町 | 大字等 | ○ | 11.00 | 4 | 4 | 15 | 3 | 5 | 2 | 3 | 16 | 5 | 3 | 5 | 2 | 20 | | | | | | | | | | | | | | | | | | | |
| | | | | | | | 計9棟 | 44 | 82 | 179 | 29 | 38 | 11 | 25 | 201 | 51 | 69 | 3 | 86 | 86 | 24 | | | | | | | | | | | | | | | | | | |
| | | | | | | | 管内計9棟 | 44 | 82 | 179 | 29 | 38 | 11 | 25 | 201 | 51 | 69 | 3 | 86 | 86 | 24 | 280 | | | | | | | | | | | | | | | | | |

(6)-2水防益田支部(津和野地区)管内

| 番号 | 河川名 | 指理 定回 水の 防有 管無 | 管理 団体 名 | 所在地 | | 補助 倉庫 | 倉庫 面積 ㎡ | 器具品名数 | | | | | | | | | | | | | | | | | | | | | | | | | | | | | | | | |
|----|------|----------------------------|---------------|------|-----|----------|---------------|---------|---------|------|------|-------|---------|-------|-------|-----|-------|----------|----------|--------|------|--------|---------|-------------|----|---------------|----------------|--------|-----------------------|--------|------------------------|---------|---|-------------|-------------|--|--|--|--|--|
| | | | | 市町村 | 大字等 | | | かけや(掛矢) | のこぎり(鋸) | スコップ | ツルハシ | おの(香) | たごつち(蜆) | くわ(鋸) | かま(鎌) | ペンチ | なた(鉋) | 照明 器具 | 救命 胴衣 | てみ(手袋) | ハンマー | 鉄 線 | 杭 丸太 | パ ー ル | 竹 | な わ (種) | むし ろ (獲) | 空 俵 | ビ ニ ー ル 袋 | 麻 袋 | か ま す (咫) | ロー プ | 舟 | パ イ ル | と び 口 | | | | | |
| 5 | 津和野川 | ○ | 津和野町 | 津和野町 | 後田 | | 8.85 | 4 | 8 | 1 | 1 | 4 | 2 | 7 | 2 | | 10 | 2 | 8 | 15 | | | | | | | | | | | | | | | | | | | | |
| 1 | " | ○ | " | " | 森村 | | 17.50 | 7 | 6 | 18 | 1 | 4 | 2 | 43 | 2 | | 3 | 5 | 7 | 8 | 67 | | | | | | | | | | | | | | | | | | | |
| 1 | 高津川 | ○ | " | " | 日原 | | 15.00 | 7 | 1 | 35 | 2 | 4 | 3 | 6 | 9 | 3 | 2 | 6 | 15 | 6 | 24 | | | | | | | | | | | | | | | | | | | |
| 2 | " | ○ | " | " | 左殿 | | 12.00 | 2 | 3 | 11 | | | 3 | 1 | 2 | 1 | 2 | | | 1 | | | | | | | | | | | | | | | | | | | | |
| 3 | " | ○ | " | " | 青原 | | 126.20 | 2 | 3 | 15 | | | 3 | 1 | 3 | 2 | | | | | | | | | | | | | | | | | | | | | | | | |
| | | | | | | | 計5棟 | 22 | 13 | 87 | 4 | 8 | 6 | 21 | 52 | 9 | 8 | 7 | 11 | 30 | 15 | 17 | 106 | 11 | 37 | | | | | | | | | | | | | | | |
| 4 | 高津川 | ○ | 吉賀町 | 吉賀町 | 柳本村 | | 18.00 | 6 | 7 | 29 | 2 | 2 | 3 | 4 | 4 | 9 | 2 | 16 | 10 | 7 | 5 | 120 | 2 | | | | | | | | | | | | | | | | | |
| 5 | " | ○ | 吉賀町 | 吉賀町 | 六日市 | | 34.71 | 11 | 4 | 31 | 1 | 8 | 1 | 34 | 3 | 2 | 31 | 12 | 4 | 10 | 100 | | | | | | | | | | | | | | | | | | | |
| | | | | | | | 計2棟 | 17 | 11 | 60 | 3 | 10 | 1 | 3 | 38 | 7 | 11 | 4 | 47 | 22 | 11 | 15 | 220 | 2 | | | | | | | | | | | | | | | | |
| | | | | | | | 管内計7棟 | 39 | 24 | 147 | 7 | 18 | 7 | 24 | 90 | 16 | 19 | 11 | 58 | 52 | 26 | 32 | 326 | 13 | 45 | | | | | | | | | | | | | | | |

注1:表中(左端)の番号は別添「鳥根県水防団」と対応している。
注2:表中項目の補助倉庫とは、国庫補助により建てられた倉庫である。(現在は終了している)

ウ 現有林野火災対策用資器材(県保有資器材)

資料:消防総務課(平成30年1月31日現在)

| 保管場所 | 保管所在地 | チェンソー | ジェットシューター | 手曲鋸 | 腰なた | 造林鎌 | チェンソー目立機 | チェンソー用オイル | ロープ | 組立水槽 | ガソリン罐 | 水のう | 混合機 | 貯水槽 | 動力ポンプ | 送水ホース | 給水ホース | 消化薬剤 |
|----------------|---------------|-------|-----------|-----|-----|-----|----------|-----------|-----|------|-------|-----|-----|-----|-------|-------|-------|------|
| 益田地区広域市町村圏事務組合 | 益田市 あけぼの東町 | | | | | | | | | | | 3 | 1 | 1 | 1 | 3 | 1 | 55 |
| 隠岐広域連合 | 隠岐郡 西郷町城北町 | | | | | | | | | | | 3 | 1 | 1 | 1 | 3 | 1 | 55 |

平成29年度 島根県災害動員体制表（災害体制別）

※複数の地区をかけた構成機関の動員数は、()で記載しています。

| 部/地区 | 班名 | 重 複 | 地震災害動員体制 | | | 津波災害動員体制 | | | 風水害動員体制 | | | 雪害動員体制 | | | 備 考 ※地区をかけた構成機関で所在地 が他の地区にあるものについては ()内に所在地の地区を表示。 |
|-------|----------------------|--------|--------------|--------------|--------------|--------------|--------------|--------------|-------------|-------------|-------------|------------|------------|------------|---|
| | | | 地震災害 第一動員 | 地震災害 第二動員 | 地震災害 第三動員 | 津波災害 第一動員 | 津波災害 第二動員 | 津波災害 第三動員 | 風水害 第一動員 | 風水害 第二動員 | 風水害 第三動員 | 雪害 第一動員 | 雪害 第二動員 | 雪害 第三動員 | |
| 政策企画局 | 政策企画監班 | | 2 | 3 | 17 | 2 | 3 | 17 | 2 | 3 | 17 | 1 | 1 | 2 | |
| 政策企画局 | 秘書班 | | 0 | 2 | 8 | 0 | 2 | 8 | 0 | 2 | 8 | 0 | 0 | 2 | |
| 政策企画局 | 統計調査班 | | 0 | 3 | 32 | 0 | 3 | 32 | 0 | 3 | 32 | 0 | 0 | 0 | |
| 総務部 | 総務班 | | 2 | 4 | 25 | 2 | 4 | 25 | 2 | 4 | 25 | 2 | 4 | 25 | |
| 総務部 | 人事班 | | 0 | 6 | 29 | 0 | 6 | 29 | 0 | 6 | 29 | 0 | 6 | 29 | |
| 総務部 | 財政班 | | 0 | 2 | 18 | 0 | 2 | 18 | 0 | 2 | 18 | 0 | 2 | 18 | |
| 総務部 | 税務班 | | 0 | 2 | 17 | 0 | 2 | 17 | 0 | 2 | 17 | 0 | 2 | 17 | |
| 総務部 | 管財班 | | 0 | 4 | 22 | 0 | 4 | 22 | 0 | 4 | 22 | 2 | 4 | 22 | |
| 総務部 | 営繕班 | | 0 | 8 | 14 | 0 | 8 | 14 | 0 | 4 | 14 | 0 | 4 | 14 | |
| 総務部 | 総務センター 七タ一 事務班 | | 0 | 9 | 35 | 0 | 9 | 35 | 0 | 9 | 35 | 0 | 9 | 35 | |
| 広報部 | 広報班 | | 2 | 2 | 7 | 2 | 2 | 7 | 2 | 2 | 7 | 2 | 2 | 2 | |
| 広報部 | 県民対話班 | | 0 | 1 | 3 | 0 | 1 | 3 | 0 | 1 | 3 | 0 | 0 | 1 | |
| 防災部 | 事務局 | | 26 | 47 | 63 | 26 | 47 | 63 | 24 | 41 | 63 | 24 | 41 | 63 | 防災航空管理所、原子力環境セン ターを含む |
| 地域振興部 | 地域政策班 | | 3 | 6 | 10 | 3 | 6 | 10 | 3 | 6 | 10 | 1 | 3 | 10 | |
| 地域振興部 | しまね暮らし推進 班 | | 1 | 4 | 16 | 1 | 4 | 16 | 1 | 4 | 16 | 1 | 2 | 16 | |
| 地域振興部 | 市町村班 | | 1 | 6 | 19 | 1 | 6 | 19 | 1 | 6 | 19 | 1 | 6 | 19 | |

平成29年度 島根県災害動員体制表（災害体制別）

※複数の地区をかけた構成機関の動員数は、()で記載しています。

| 部/地区 | 班名 | 地震災害動員体制 | | | 津波災害動員体制 | | | 風水害動員体制 | | | 雪害動員体制 | | | 備考 ※地区をかけた構成機関で所在地が他の地区にあるものについては、()内に所在地の地区を表示。 |
|-------|------------|----------|----------|----------|----------|----------|----------|---------|---------|---------|--------|--------|--------|---|
| | | 地震災害第一動員 | 地震災害第二動員 | 地震災害第三動員 | 津波災害第一動員 | 津波災害第二動員 | 津波災害第三動員 | 風水害第一動員 | 風水害第二動員 | 風水害第三動員 | 雪害第一動員 | 雪害第二動員 | 雪害第三動員 | |
| 地域振興部 | 情報政策班 | 2 | 8 | 17 | 2 | 8 | 17 | 2 | 8 | 17 | 2 | 8 | 17 | |
| 地域振興部 | 交通対策班 | 1 | 4 | 12 | 1 | 4 | 12 | 1 | 2 | 12 | 1 | 2 | 12 | |
| 環境生活部 | 環境生活総務班 | 2 | 6 | 22 | 2 | 6 | 22 | 2 | 6 | 22 | 2 | 6 | 22 | |
| 環境生活部 | 人権同和対策班 | 0 | 2 | 10 | 0 | 2 | 10 | 0 | 2 | 10 | 0 | 2 | 10 | |
| 環境生活部 | 文化国際班 | 0 | 2 | 10 | 0 | 2 | 10 | 0 | 2 | 10 | 0 | 2 | 10 | |
| 環境生活部 | 自然環境班 | 0 | 2 | 11 | 0 | 2 | 11 | 0 | 2 | 11 | 0 | 2 | 11 | |
| 環境生活部 | 環境政策班 | 0 | 2 | 19 | 0 | 2 | 19 | 0 | 2 | 19 | 0 | 2 | 19 | |
| 環境生活部 | 廃棄物対策班 | 0 | 2 | 11 | 0 | 2 | 11 | 0 | 2 | 11 | 0 | 2 | 11 | |
| 健康福祉部 | 健康福祉総務班 | 4 | 7 | 17 | 4 | 7 | 17 | 4 | 7 | 17 | 4 | 7 | 17 | |
| 健康福祉部 | 地域福祉班 | 1 | 5 | 17 | 1 | 5 | 17 | 1 | 5 | 17 | 1 | 5 | 17 | |
| 健康福祉部 | 医療政策班 | 1 | 9 | 25 | 1 | 9 | 25 | 1 | 9 | 25 | 1 | 9 | 25 | |
| 健康福祉部 | 健康推進班 | 1 | 7 | 30 | 1 | 7 | 30 | 1 | 7 | 30 | 1 | 7 | 30 | |
| 健康福祉部 | 高齢者福祉班 | 1 | 7 | 24 | 1 | 7 | 24 | 1 | 7 | 24 | 1 | 7 | 24 | |
| 健康福祉部 | 青少年家庭班 | 1 | 3 | 17 | 1 | 3 | 17 | 1 | 3 | 17 | 1 | 3 | 17 | |
| 健康福祉部 | 子ども・子育て支援班 | 1 | 2 | 15 | 1 | 2 | 15 | 1 | 2 | 15 | 1 | 2 | 15 | |
| 健康福祉部 | 障がい福祉班 | 1 | 7 | 22 | 1 | 7 | 22 | 1 | 7 | 22 | 1 | 7 | 22 | |

平成29年度 島根県災害動員体制表（災害体制別）

※複数数の地区をかけた構成機関の動員数は、()で記載しています。

| 部/地区 | 班名 | 重複 | 地震災害動員体制 | | | 津波災害動員体制 | | | 風水害動員体制 | | | 雪害動員体制 | | | 備考 ※地区をかけた構成機関で所在地が他の地区にあるものについては、()内に所在地の地区を表示。 |
|-------|------------|----|----------|----------|----------|----------|----------|----------|---------|---------|---------|--------|--------|--------|---|
| | | | 地震災害第一動員 | 地震災害第二動員 | 地震災害第三動員 | 津波災害第一動員 | 津波災害第二動員 | 津波災害第三動員 | 風水害第一動員 | 風水害第二動員 | 風水害第三動員 | 雪害第一動員 | 雪害第二動員 | 雪害第三動員 | |
| 健康福祉部 | 薬事衛生班 | | 1 | 10 | 18 | 1 | 10 | 18 | 1 | 10 | 18 | 1 | 10 | 18 | |
| 健康福祉部 | 保健環境科学研究所 | | 0 | 10 | 29 | 0 | 10 | 29 | 0 | 10 | 29 | 0 | 10 | 29 | |
| 農林水産部 | 農林水産総務班 | | 3 | 8 | 29 | 3 | 8 | 29 | 3 | 8 | 29 | 3 | 8 | 29 | |
| 農林水産部 | 農業経営班 | | 0 | 2 | 28 | 0 | 2 | 28 | 0 | 2 | 28 | 0 | 2 | 28 | |
| 農林水産部 | 農産園芸班 | | 0 | 4 | 29 | 0 | 4 | 29 | 0 | 4 | 29 | 0 | 4 | 29 | |
| 農林水産部 | 畜産班 | | 0 | 1 | 23 | 0 | 1 | 23 | 0 | 1 | 23 | 0 | 1 | 23 | |
| 農林水産部 | しまねブランド推進班 | | 0 | 1 | 7 | 0 | 1 | 7 | 0 | 1 | 7 | 0 | 1 | 7 | |
| 農林水産部 | 農村整備班 | | 0 | 2 | 18 | 0 | 2 | 18 | 0 | 2 | 18 | 0 | 2 | 18 | |
| 農林水産部 | 農地整備班 | | 3 | 11 | 16 | 3 | 11 | 16 | 3 | 11 | 16 | 3 | 11 | 16 | |
| 農林水産部 | 林業班 | | 0 | 2 | 27 | 0 | 2 | 27 | 0 | 2 | 27 | 0 | 2 | 27 | |
| 農林水産部 | 森林整備班 | | 4 | 10 | 29 | 4 | 10 | 29 | 4 | 10 | 29 | 4 | 10 | 29 | |
| 農林水産部 | 水産班 | | 1 | 3 | 27 | 2 | 4 | 27 | 1 | 3 | 27 | 1 | 3 | 27 | |
| 農林水産部 | 漁港漁場整備班 | | 1 | 2 | 14 | 1 | 2 | 14 | 0 | 2 | 14 | 0 | 2 | 14 | |
| 商工労働部 | 商工政策班 | | 2 | 3 | 13 | 2 | 3 | 13 | 2 | 3 | 13 | 2 | 3 | 13 | |
| 商工労働部 | 観光振興班 | | 0 | 3 | 24 | 0 | 3 | 24 | 0 | 3 | 24 | 0 | 3 | 24 | |
| 商工労働部 | しまねブランド推進班 | | 0 | 2 | 14 | 0 | 2 | 14 | 0 | 2 | 14 | 0 | 2 | 14 | |

平成29年度 島根県災害動員体制表（災害体制別）

※複数の地区をかけた構成機関の動員数は、()で記載しています。

| 部/地区 | 班名 | 地震災害動員体制 | | | 津波災害動員体制 | | | 風水害動員体制 | | | 雪害動員体制 | | | 備考 ※地区をかけた構成機関で所在地が他の地区にあるものについては、()内に所在地の地区を表示。 |
|-------|------------|----------|----------|----------|----------|----------|----------|---------|---------|---------|--------|--------|--------|---|
| | | 地震災害第一動員 | 地震災害第二動員 | 地震災害第三動員 | 津波災害第一動員 | 津波災害第二動員 | 津波災害第三動員 | 風水害第一動員 | 風水害第二動員 | 風水害第三動員 | 雪害第一動員 | 雪害第二動員 | 雪害第三動員 | |
| 商工労働部 | 産業振興班 | 0 | 3 | 28 | 0 | 3 | 28 | 0 | 3 | 28 | 0 | 3 | 28 | |
| 商工労働部 | 企業立地班 | 0 | 3 | 10 | 0 | 3 | 10 | 0 | 3 | 10 | 0 | 3 | 10 | |
| 商工労働部 | 中小企業班 | 0 | 3 | 14 | 0 | 3 | 14 | 0 | 3 | 14 | 0 | 3 | 14 | |
| 商工労働部 | 雇用政策班 | 0 | 3 | 16 | 0 | 3 | 16 | 0 | 3 | 16 | 0 | 3 | 16 | |
| 土木部 | 土木総務班 | 3 | 5 | 24 | 3 | 5 | 24 | 3 | 4 | 24 | 3 | 4 | 24 | |
| 土木部 | 技術管理班 | 0 | 3 | 25 | 0 | 3 | 25 | 0 | 3 | 25 | 0 | 0 | 0 | |
| 土木部 | 用地対策班 | 0 | 3 | 13 | 0 | 3 | 13 | 0 | 3 | 13 | 0 | 0 | 0 | |
| 土木部 | 道路維持班 | 2 | 5 | 17 | 2 | 5 | 17 | 2 | 5 | 17 | 2 | 5 | 17 | |
| 土木部 | 道路建設班 | 1 | 3 | 15 | 1 | 3 | 15 | 1 | 3 | 15 | 1 | 2 | 4 | |
| 土木部 | 高速道路推進班 | 1 | 2 | 10 | 1 | 2 | 10 | 1 | 2 | 10 | 1 | 2 | 10 | |
| 土木部 | 河川班 | 7 | 8 | 27 | 5 | 6 | 27 | 7 | 7 | 27 | 0 | 0 | 0 | |
| 土木部 | 斐伊川・神戸川対策班 | 0 | 2 | 8 | 0 | 2 | 8 | 0 | 2 | 8 | 0 | 0 | 0 | |
| 土木部 | 港湾空港班 | 4 | 7 | 12 | 4 | 7 | 12 | 2 | 6 | 12 | 0 | 0 | 0 | |
| 土木部 | 砂防班 | 2 | 4 | 17 | 2 | 4 | 17 | 2 | 4 | 17 | 2 | 4 | 17 | |
| 土木部 | 都市計画班 | 0 | 6 | 21 | 0 | 6 | 21 | 0 | 3 | 21 | 0 | 0 | 0 | |
| 土木部 | 下水道推進班 | 2 | 3 | 13 | 2 | 3 | 13 | 0 | 2 | 13 | 0 | 0 | 0 | |

平成29年度 島根県災害動員体制表（災害体制別）

※複数の地区をかけた構成機関の動員数は、()で記載しています。

| 部/地区 | 班名 | 地震災害動員体制 | | | 津波災害動員体制 | | | 風水害動員体制 | | | 雪害動員体制 | | | 備考 ※地区をかけた構成機関で所在地が他の地区にあるものについては、()内に所在地の地区を表示。 |
|------|---------|----------|----------|----------|----------|----------|----------|---------|---------|---------|--------|--------|--------|---|
| | | 地震災害第一動員 | 地震災害第二動員 | 地震災害第三動員 | 津波災害第一動員 | 津波災害第二動員 | 津波災害第三動員 | 風水害第一動員 | 風水害第二動員 | 風水害第三動員 | 雪害第一動員 | 雪害第二動員 | 雪害第三動員 | |
| 土木部 | 建築住宅班 | 2 | 4 | 22 | 2 | 4 | 22 | 2 | 4 | 22 | 0 | 0 | 0 | |
| 出納部 | 会計班 | 2 | 6 | 12 | 2 | 4 | 12 | 2 | 4 | 12 | 2 | 4 | 12 | |
| 出納部 | 審査班 | 0 | 2 | 22 | 0 | 2 | 22 | 0 | 0 | 22 | 0 | 0 | 22 | |
| 企業部 | 総務班 | 1 | 2 | 12 | 1 | 2 | 12 | 1 | 2 | 12 | 1 | 2 | 12 | |
| 企業部 | 経営班 | 1 | 2 | 9 | 1 | 2 | 9 | 1 | 2 | 9 | 1 | 2 | 9 | |
| 企業部 | 施設班 | 1 | 2 | 12 | 1 | 2 | 12 | 1 | 2 | 12 | 1 | 2 | 12 | |
| 病院部 | 県立病院班 | 3 | 3 | 6 | 3 | 3 | 6 | 3 | 3 | 6 | 3 | 3 | 6 | |
| 教育部 | 総務班 | 3 | 3 | 23 | 3 | 3 | 23 | 3 | 3 | 23 | 3 | 3 | 23 | |
| 教育部 | 教育施設班 | 1 | 2 | 15 | 1 | 2 | 15 | 1 | 2 | 15 | 1 | 1 | 15 | |
| 教育部 | 学校企画班 | 1 | 3 | 31 | 1 | 3 | 31 | 1 | 3 | 31 | 1 | 3 | 31 | |
| 教育部 | 教育指導班 | 1 | 3 | 33 | 1 | 3 | 33 | 1 | 3 | 33 | 1 | 3 | 33 | |
| 教育部 | 特別支援教育班 | 1 | 1 | 10 | 1 | 1 | 10 | 1 | 1 | 10 | 1 | 1 | 10 | |
| 教育部 | 保健体育班 | 1 | 3 | 17 | 1 | 3 | 17 | 1 | 3 | 17 | 1 | 3 | 17 | |
| 教育部 | 社会教育班 | 1 | 3 | 11 | 1 | 3 | 11 | 1 | 3 | 11 | 1 | 3 | 11 | |
| 教育部 | 人権同和教育班 | 0 | 1 | 8 | 0 | 1 | 8 | 0 | 1 | 8 | 0 | 1 | 8 | |
| 教育部 | 文化財班 | 1 | 3 | 27 | 1 | 3 | 27 | 1 | 3 | 27 | 1 | 3 | 27 | |

平成29年度 島根県災害動員体制表（災害体制別）

※複数数の地区をかけた構成機関の動員数は、()で記載しています。

| 部/地区 | 班名 | 地震災害動員体制 | | | 津波災害動員体制 | | | 風水害動員体制 | | | 雪害動員体制 | | | 備考 |
|------|--------------|----------|----------|----------|----------|----------|----------|---------|---------|---------|--------|--------|--------|---|
| | | 地震災害第一動員 | 地震災害第二動員 | 地震災害第三動員 | 津波災害第一動員 | 津波災害第二動員 | 津波災害第三動員 | 風水害第一動員 | 風水害第二動員 | 風水害第三動員 | 雪害第一動員 | 雪害第二動員 | 雪害第三動員 | |
| 教育部 | 福利班 | 1 | 2 | 5 | 1 | 2 | 5 | 1 | 2 | 5 | 1 | 2 | 5 | |
| 本部 | 計 | 111 | 366 | 1,504 | 110 | 363 | 1,504 | 104 | 343 | 1,504 | 89 | 290 | 1,292 | |
| 松江 | 総務班(松江県土) | 7 | 11 | 11 | 7 | 11 | 11 | 7 | 11 | 11 | 7 | 11 | 11 | 松江県土整備事務所 |
| 松江 | 江総務班(東部県民) | 12 | 14 | 59 | 12 | 14 | 59 | 12 | 14 | 59 | 12 | 14 | 59 | 東部県民センター |
| 松江 | 江保健班 | 5 | 23 | 60 | 5 | 23 | 60 | 5 | 23 | 60 | 5 | 23 | 60 | 松江保健所 |
| 松江 | 江農林班松江 | 10 | 24 | 49 | 10 | 24 | 49 | 10 | 24 | 49 | 10 | 24 | 49 | 東部農林振興センター |
| 松江 | 江農林班安来支所 | 1 | 2 | 9 | 1 | 2 | 9 | 1 | 2 | 9 | 1 | 2 | 9 | 東部農林振興センター松江地域普及部安来支所 |
| 松江 | 江農林班家畜衛生(松江) | 1 | 2 | 6 | 1 | 2 | 6 | 1 | 2 | 6 | 1 | 2 | 6 | 東部農林振興センター松江家畜衛生部 |
| 松江 | 江水産班 | 2 | 4 | 14 | 2 | 4 | 14 | 2 | 4 | 14 | 2 | 4 | 8 | 松江水産事務所 |
| 松江 | 江土木班松江 | 12 | 47 | 102 | 12 | 47 | 102 | 12 | 47 | 102 | 9 | 26 | 102 | 松江県土整備事務所 |
| 松江 | 江土木班広瀬 | 19 | 25 | 29 | 19 | 25 | 29 | 19 | 25 | 29 | 19 | 25 | 29 | 松江県土整備事務所広瀬土木事業所 |
| 松江 | 江流域下水道管理事務所 | 1 | 4 | 4 | 1 | 4 | 4 | 1 | 2 | 4 | 1 | 2 | 4 | 宍道湖流域下水道管理事務所 |
| 松江 | 江企業局東部事務班 | 22 | 22 | 22 | 2 | 15 | 22 | 2 | 15 | 22 | 2 | 2 | 22 | 斐伊川水道グループ(雲南地区)を含む |
| 松江 | 江教育班 | 1 | 3 | 14 | 1 | 3 | 14 | 1 | 3 | 14 | 1 | 3 | 14 | 松江教育事務所 |
| 松江 | 江地区 | 93 | 181 | 379 | 73 | 174 | 379 | 73 | 172 | 379 | 70 | 138 | 373 | |
| 雲南 | 江総務班 | 3 | 6 | 19 | | | | 3 | 6 | 19 | 3 | 3 | 6 | 雲南県土整備事務所 *体制継続時等の応援(松江地区総務班から)を含まない |

平成29年度 島根県災害動員体制表（災害体制別）

※複数数の地区をかけた構成機関の動員数は、()で記載しています。

| 部/地区 | 班名 | 重複 | 地震災害動員体制 | | | 津波災害動員体制 | | | 風水害動員体制 | | | 雪害動員体制 | | | 備考 ※地区をかけた構成機関で所在地が他の地区にあるものについては()内に所在地の地区を表示。 |
|------|-----------------------|----|----------|----------|----------|----------|----------|----------|---------|---------|---------|--------|--------|--------|---|
| | | | 地震災害第一動員 | 地震災害第二動員 | 地震災害第三動員 | 津波災害第一動員 | 津波災害第二動員 | 津波災害第三動員 | 風水害第一動員 | 風水害第二動員 | 風水害第三動員 | 雪害第一動員 | 雪害第二動員 | 雪害第三動員 | |
| 雲南 | 保健班 | | 3 | 13 | 25 | | | | 3 | 13 | 25 | 3 | 8 | 12 | 雲南保健所 |
| 雲南 | 農林班 | | 2 | 12 | 24 | | | | 2 | 12 | 24 | 2 | 12 | 24 | 東部農林振興センター 雲南事務所 |
| 雲南 | 農林班 (出雲) 家畜衛生 | ○ | (1) | (2) | (9) | | | | (1) | (2) | (9) | (1) | (2) | (9) | 東部農林振興センター 出雲家畜衛生部 |
| 雲南 | 土木班 | | 5 | 17 | 53 | | | | 7 | 18 | 53 | 4 | 5 | 19 | 雲南県土整備事務所 |
| 雲南 | 土木班 仁多 | | 3 | 8 | 17 | | | | 5 | 10 | 17 | 1 | 6 | 9 | 雲南県土整備事務所 仁多土木事業所 |
| 雲南 | 教育班 | ○ | (1) | (3) | (14) | | | | (1) | (3) | (14) | (1) | (3) | (14) | 出雲教育事務所 (出雲) |
| 雲南 | 地区計 | | 16 | 56 | 138 | 0 | 0 | 0 | 20 | 59 | 138 | 13 | 34 | 70 | 雲南計 (重複除く) |
| 出雲 | 総務班 | | 5 | 10 | 18 | 5 | 10 | 18 | 5 | 10 | 18 | 5 | 10 | 18 | 出雲県土整備事務所 (業務部長・総務課・契約業務課) ※所長を除く 東部県民センター出雲事務所 |
| 出雲 | 保健班 | | 3 | 10 | 35 | 3 | 10 | 35 | 3 | 10 | 35 | 3 | 10 | 17 | 出雲保健所 |
| 出雲 | 農林班 出雲 | | 2 | 12 | 21 | 2 | 12 | 21 | 2 | 12 | 21 | 2 | 12 | 21 | 東部農林振興センター 出雲事務所 |
| 出雲 | 農林班 (出雲) 家畜衛生 | | 1 | 2 | 9 | 1 | 2 | 9 | 1 | 2 | 9 | 1 | 2 | 9 | 東部農林振興センター 出雲家畜衛生部 |
| 出雲 | 水産班 | ○ | (2) | (4) | (14) | (2) | (4) | (14) | (2) | (4) | (14) | (2) | (4) | (8) | 松江水産事務所 (松江) |
| 出雲 | 土木班 | | 91 | 91 | 91 | 26 | 48 | 91 | 26 | 48 | 91 | 26 | 48 | 91 | 出雲県土整備事務所 ※所長含む ※上記総務班の動員を除く |
| 出雲 | 出雲空港管理事務班 | | 3 | 8 | 14 | 3 | 8 | 14 | 3 | 8 | 14 | 3 | 7 | 14 | |
| 出雲 | 流域下水道管理事務所 | ○ | (1) | (4) | (4) | (1) | (4) | (4) | (1) | (2) | (4) | (1) | (2) | (4) | 宍道湖流域下水道管理事務所 (松江) |

平成29年度 島根県災害動員体制表（災害体制別）

※複数数の地区をかけた構成機関の動員数は、()で記載しています。

| 部/地区 | 班名 | 重複 | 地震災害動員体制 | | | 津波災害動員体制 | | | 風水害動員体制 | | | 雪害動員体制 | | | 備考 ※地区をかけた構成機関で所在地が他の地区にあるものについては、()内に所在地の地区を表示。 |
|------|-------------------|----|----------|----------|----------|----------|----------|----------|---------|---------|---------|--------|--------|--------|---|
| | | | 地震災害第一動員 | 地震災害第二動員 | 地震災害第三動員 | 津波災害第一動員 | 津波災害第二動員 | 津波災害第三動員 | 風水害第一動員 | 風水害第二動員 | 風水害第三動員 | 雪害第一動員 | 雪害第二動員 | 雪害第三動員 | |
| 出雲 | 教育班 | | 1 | 3 | 15 | 1 | 3 | 15 | 1 | 3 | 15 | 1 | 3 | 15 | 出雲教育事務所 |
| 出雲 | 地区 | 計 | 106 | 136 | 203 | 41 | 93 | 203 | 41 | 93 | 203 | 43 | 92 | 185 | 出雲 計（重複除く） |
| 大田 | 総務班 | | 3 | 7 | 13 | 3 | 7 | 13 | 3 | 7 | 13 | 3 | 7 | 13 | 県央農土整備事務所大田事業所 西部農民センター県央事務所 |
| 大田 | 保健班 | | 3 | 8 | 29 | 3 | 8 | 29 | 3 | 8 | 29 | 3 | 8 | 29 | 県央保健所 |
| 大田 | 農林班 | | 2 | 4 | 8 | 2 | 4 | 8 | 2 | 4 | 8 | 2 | 4 | 8 | 西部農林振興センター県央事務所 農業普及部大田支所 |
| 大田 | 農林班（家畜衛生） （江津） | ○ | (1) | (3) | (7) | (1) | (3) | (7) | (1) | (3) | (7) | (1) | (3) | (7) | 西部農林振興センター江津家畜衛生部 |
| 大田 | 水産班 | ○ | (2) | (7) | (16) | (2) | (7) | (16) | (2) | (7) | (16) | (2) | (7) | (16) | 浜田水産事務所（浜田） |
| 大田 | 土木班 | | 20 | 37 | 37 | 20 | 37 | 37 | 9 | 18 | 37 | 6 | 12 | 37 | 県央農土整備事務所大田事業所 |
| 大田 | 教育班 | ○ | (1) | (3) | (14) | (1) | (3) | (14) | (1) | (3) | (14) | (1) | (3) | (14) | 浜田教育事務所（浜田） |
| 大田 | 地区 | 計 | 28 | 56 | 87 | 28 | 56 | 87 | 17 | 37 | 87 | 14 | 31 | 87 | 大田 計（重複除く） |
| 川本 | 総務班 | | 5 | 7 | 7 | | | | 3 | 5 | 7 | 2 | 3 | 5 | 県央農土整備事務所大田事業所 ※体制継続時等の応援（浜田地区総務班又は本庁総務部から）を含みます |
| 川本 | 保健班 | ○ | (3) | (8) | (29) | | | | (3) | (8) | (29) | (3) | (8) | (29) | 県央保健所（大田） |
| 川本 | 農林班 | | 2 | 11 | 16 | | | | 2 | 11 | 16 | 2 | 11 | 16 | 西部農林振興センター 県央事務所 |
| 川本 | 農林班（家畜衛生） （江津） | ○ | (1) | (3) | (7) | | | | (1) | (3) | (7) | (1) | (3) | (7) | 西部農林振興センター江津家畜衛生部 |
| 川本 | 土木班 | | 32 | 41 | 41 | | | | 7 | 14 | 41 | 7 | 11 | 17 | 県央農土整備事務所大田事業所 |

平成29年度 島根県災害動員体制表（災害体制別）

※複数数の地区をかけた構成機関の動員数は、()で記載しています。

| 部/地区 | 班名 | 重複 | 地震災害動員体制 | | | 津波災害動員体制 | | | 風水害動員体制 | | | 雪害動員体制 | | | 備考 ※地区をかけた構成機関で所在地が他の地区にあるものについては、()内に所在地の地区を表示。 |
|------|------------------------------|----|----------|----------|----------|----------|----------|----------|---------|---------|---------|--------|--------|--------|---|
| | | | 地震災害第一動員 | 地震災害第二動員 | 地震災害第三動員 | 津波災害第一動員 | 津波災害第二動員 | 津波災害第三動員 | 風水害第一動員 | 風水害第二動員 | 風水害第三動員 | 雪害第一動員 | 雪害第二動員 | 雪害第三動員 | |
| 川 | 本教 育 班 | ○ | (1) | (3) | (14) | | | | (1) | (3) | (14) | (1) | (3) | (7) | 浜田教育事務所（浜田） |
| 川 | 本 地 区 | 計 | 39 | 59 | 64 | 0 | 0 | 0 | 12 | 30 | 64 | 11 | 25 | 38 | 川本 計（重複除く） |
| 浜 | 田 総 務 班 | | 4 | 19 | 41 | 4 | 19 | 41 | 4 | 19 | 41 | 4 | 19 | 41 | 浜田県土整備事務所 西部県民センター （※商工労政事務所を含む） |
| 浜 | 田 保 健 班 | | 2 | 17 | 34 | 2 | 17 | 34 | 2 | 17 | 34 | 2 | 17 | 34 | 浜田保健所 |
| 浜 | 田 農 林 班 浜 田 | | 10 | 23 | 50 | 10 | 23 | 50 | 10 | 23 | 50 | 10 | 23 | 50 | 西部農林振興センター |
| 浜 | 田 農 林 班 家 畜 衛 生 班 (江 津) | | (1) | (3) | (7) | (1) | (3) | (7) | (1) | (3) | (7) | (1) | (3) | (7) | 西部農林振興センター 江津家畜衛生部 |
| 浜 | 田 水 産 班 | | 2 | 7 | 16 | 2 | 7 | 16 | 2 | 7 | 16 | 2 | 7 | 16 | 浜田水産事務所 |
| 浜 | 田 土 木 班 | | 19 | 73 | 83 | 19 | 73 | 83 | 25 | 60 | 83 | 12 | 63 | 83 | 浜田県土整備事務所 |
| 浜 | 田 浜 田 河 川 総 合 開 発 事 務 班 | | 2 | 7 | 29 | 0 | 3 | 29 | 2 | 7 | 29 | 0 | 3 | 29 | 浜田河川総合開発事務所 |
| 浜 | 田 浜 田 港 灣 振 興 班 | | 2 | 6 | 8 | 2 | 6 | 8 | 2 | 6 | 8 | 2 | 6 | 8 | 浜田港湾振興センター |
| 浜 | 田 教 育 班 育 班 | ○ | 1 | 3 | 14 | 1 | 3 | 14 | 1 | 3 | 14 | 1 | 3 | 14 | 浜田教育事務所 |
| 浜 | 田 企 業 局 西 部 事 務 班 | | 5 | 9 | 19 | 5 | 9 | 19 | 1 | 9 | 19 | 1 | 9 | 19 | 企業局西部事務所 |
| 浜 | 田 地 区 | 計 | 47 | 164 | 287 | 45 | 160 | 287 | 49 | 151 | 287 | 34 | 142 | 287 | 浜田 計（重複除く） |
| 益 | 田 総 務 班 | | 3 | 8 | 16 | 3 | 8 | 16 | 3 | 8 | 16 | 3 | 8 | 16 | 益田県土整備事務所 西部県民センター益田事務所 |
| 益 | 田 保 健 班 | | 4 | 16 | 29 | 4 | 16 | 29 | 4 | 16 | 29 | 2 | 7 | 16 | 益田保健所 |

平成29年度 島根県災害動員体制表（災害体制別）

※複数数の地区をかけた構成機関の動員数は、()で記載しています。

| 部/地区 | 班名 | 重複 | 地震災害動員体制 | | | 津波災害動員体制 | | | 風水害動員体制 | | | 雪害動員体制 | | | 備考 ※地区をかけた構成機関で所在地が他の地区にあるものについては、()内に所在地の地区を表示。 |
|------|---------------|----|----------|----------|----------|----------|----------|----------|---------|---------|---------|--------|--------|--------|---|
| | | | 地震災害第一動員 | 地震災害第二動員 | 地震災害第三動員 | 津波災害第一動員 | 津波災害第二動員 | 津波災害第三動員 | 風水害第一動員 | 風水害第二動員 | 風水害第三動員 | 雪害第一動員 | 雪害第二動員 | 雪害第三動員 | |
| 益田 | 農林班 益田 | | 2 | 7 | 24 | 2 | 7 | 24 | 2 | 7 | 24 | 2 | 7 | 24 | 西部農林振興センター益田事務所 |
| 益田 | 農林班 家畜衛生 (益田) | | 1 | 2 | 5 | 1 | 2 | 5 | 1 | 2 | 5 | 1 | 2 | 5 | 西部農林振興センター益田家畜衛生部 |
| 益田 | 水産班 | ○ | (2) | (7) | (16) | (2) | (7) | (16) | (2) | (7) | (16) | (2) | (7) | (16) | 浜田水産事務所 |
| 益田 | 土木班 益田 | | 8 | 20 | 74 | 8 | 20 | 74 | 7 | 20 | 74 | 4 | 8 | 74 | 益田県土整備事務所 |
| 益田 | 土木班 津和野 | | 6 | 10 | 31 | 0 | 0 | 0 | 2 | 4 | 31 | 2 | 8 | 31 | 益田県土整備事務所 津和野土木事業所 |
| 益田 | 教育班 | | 1 | 3 | 11 | 1 | 3 | 11 | 1 | 3 | 11 | 1 | 3 | 11 | 益田教育事務所 |
| 益田 | 計 地区 | | 25 | 66 | 190 | 19 | 56 | 159 | 20 | 60 | 190 | 15 | 43 | 177 | 益田 計 (重複除く) |
| 隠岐 | 総務班 | | 10 | 12 | 14 | 10 | 12 | 14 | 10 | 12 | 14 | 10 | 12 | 14 | 隠岐支庁県民局 (島前地区は県土整備局島前事業部に兼務職員1名あり) |
| 隠岐 | 保健班 (隠岐の島) | | 3 | 9 | 19 | 3 | 9 | 19 | 3 | 9 | 19 | 3 | 9 | 19 | 隠岐保健所 |
| 隠岐 | 保健班 (島前) | | 1 | 2 | 4 | 1 | 2 | 4 | 1 | 2 | 4 | 1 | 2 | 4 | 隠岐保健所 島前保健環境課 |
| 隠岐 | 農林班 (隠岐の島) | | 3 | 8 | 23 | 3 | 8 | 23 | 3 | 8 | 23 | 3 | 8 | 23 | 隠岐支庁農林局 |
| 隠岐 | 農林班 (島前) | | 0 | 1 | 3 | 0 | 1 | 3 | 0 | 1 | 3 | 0 | 1 | 3 | 隠岐支庁農林局島前地域振興課、林業振興・普及第二課 (島前担当) |
| 隠岐 | 水産班 (隠岐の島) | | 3 | 8 | 14 | 3 | 8 | 14 | 3 | 8 | 14 | 3 | 8 | 14 | 隠岐支庁水産局 |
| 隠岐 | 水産班 (島前) | | 1 | 2 | 4 | 1 | 2 | 4 | 1 | 2 | 4 | 1 | 2 | 4 | 隠岐支庁水産局 島前出張所 |
| 隠岐 | 土木班 (隠岐の島) | | 46 | 46 | 46 | 6 | 25 | 46 | 9 | 27 | 46 | 9 | 17 | 46 | 隠岐県土整備局 |
| 隠岐 | 土木班 (島前) | | 12 | 12 | 12 | 3 | 6 | 12 | 3 | 12 | 12 | 3 | 6 | 12 | 隠岐県土整備局島前事業部 |

平成29年度 島根県災害動員体制表（災害体制別）

※複数数の地区をかけた構成機関の動員数は、()で記載しています。

| 部/地区 | 班名 | 地震災害動員体制 | | | 津波災害動員体制 | | | 風水害動員体制 | | | 雪害動員体制 | | | 備考 ※地区をかけた構成機関で所在地が他の地区にあるものについては、()内に所在地の地区を表示。 | |
|-----------|----------|----------|----------|----------|----------|----------|----------|---------|---------|---------|--------|--------|--------|---|----------------|
| | | 地震災害第一動員 | 地震災害第二動員 | 地震災害第三動員 | 津波災害第一動員 | 津波災害第二動員 | 津波災害第三動員 | 風水害第一動員 | 風水害第二動員 | 風水害第三動員 | 雪害第一動員 | 雪害第二動員 | 雪害第三動員 | | |
| 隠岐 | 土隠岐空港管理班 | 1 | 2 | 4 | 1 | 2 | 4 | 1 | 2 | 4 | 1 | 2 | 4 | 4 | 隠岐県土整備局空港管理事務所 |
| 隠岐 | 教育班 | 2 | 4 | 11 | 2 | 4 | 11 | 2 | 4 | 11 | 2 | 4 | 11 | 11 | 教育事務所 |
| 隠岐 | 地区計 | 82 | 106 | 154 | 33 | 79 | 154 | 36 | 87 | 154 | 36 | 71 | 154 | 154 | 隠岐計（重複除く） |
| 県外東 | 京 | 0 | 0 | 18 | 0 | 0 | 0 | 0 | 0 | 18 | 0 | 0 | 0 | 0 | |
| 県外大 | 阪 | 0 | 0 | 9 | 0 | 0 | 0 | 0 | 0 | 9 | 0 | 0 | 0 | 0 | |
| 県外 | (名古屋) | | | 1 | | | | | | 1 | | | | | |
| 県外広 | 島 | 0 | 0 | 5 | 0 | 0 | 5 | 0 | 0 | 5 | 0 | 0 | 0 | 0 | |
| 県外事務所計 | | 0 | 0 | 33 | 0 | 0 | 5 | 0 | 0 | 33 | 0 | 0 | 0 | 0 | |
| 本部・地区本部合計 | | 547 | 1,190 | 3,039 | 349 | 981 | 2,778 | 372 | 1,032 | 3,039 | 325 | 866 | 2,663 | 2,663 | 合計（重複除く） |

イ 市町村職員数

資料：市町村課、教育庁総務課

一般職員：平成29年4月1日

教育職員：平成29年5月1日

| 市町村名 | 一般職員 | 教育職員 | 計 |
|-------|-------|-------|-------|
| 松江市 | 1,079 | 1,203 | 2,282 |
| 浜田市 | 432 | 405 | 837 |
| 出雲市 | 757 | 1,105 | 1,862 |
| 益田市 | 322 | 416 | 738 |
| 大田市 | 308 | 302 | 610 |
| 安来市 | 334 | 329 | 663 |
| 江津市 | 222 | 181 | 403 |
| 雲南市 | 389 | 324 | 713 |
| 市計 | 3,843 | 4,265 | 8,108 |
| 奥出雲町 | 118 | 129 | 247 |
| 飯南町 | 82 | 67 | 149 |
| 川本町 | 47 | 26 | 73 |
| 美郷町 | 77 | 51 | 128 |
| 邑南町 | 142 | 109 | 251 |
| 津和野町 | 106 | 66 | 172 |
| 吉賀町 | 76 | 97 | 173 |
| 海士町 | 49 | 28 | 77 |
| 西ノ島町 | 59 | 22 | 81 |
| 知夫村 | 26 | 17 | 43 |
| 隠岐の島町 | 199 | 151 | 350 |
| 町村計 | 981 | 763 | 1,744 |
| 市町村計 | 4,824 | 5,028 | 9,852 |

(注) 教育職員については、小学校・中学校の教員数

一般職員については、一般行政職

ウ 消防職員数

資料:消防総務課(平成29年4月1日)

| 消防本部 | 合計 | | | | | | | | | | | | その他職員 |
|----------------|-------|-------|------|------|------|-----|-------|------|-------|------|-------|-----|-------|
| | | 小計 | 消防総監 | 消防司監 | 消防正監 | 消防監 | 消防司令長 | 消防司令 | 消防司令補 | 消防士長 | 消防副士長 | 消防士 | |
| 松江市 | 252 | 250 | 0 | 0 | 1 | 3 | 7 | 34 | 55 | 84 | 5 | 61 | 2 |
| 浜田市 | 117 | 116 | 0 | 0 | 0 | 1 | 7 | 12 | 44 | 28 | 9 | 15 | 1 |
| 出雲市 | 210 | 208 | 0 | 0 | 1 | 2 | 8 | 37 | 58 | 31 | 39 | 32 | 2 |
| 大田市 | 82 | 82 | 0 | 0 | 0 | 0 | 1 | 17 | 16 | 14 | 12 | 22 | 0 |
| 安来市 | 89 | 89 | 0 | 0 | 0 | 0 | 1 | 11 | 27 | 18 | 12 | 20 | 0 |
| 雲南広域連合 | 110 | 110 | 0 | 0 | 0 | 1 | 7 | 12 | 35 | 21 | 28 | 6 | 0 |
| 益田地区広域市町村圏事務組合 | 122 | 122 | 0 | 0 | 0 | 1 | 4 | 12 | 15 | 39 | 7 | 44 | 0 |
| 江津邑智消防組合 | 128 | 128 | 0 | 0 | 0 | 1 | 7 | 17 | 22 | 28 | 21 | 32 | 0 |
| 隠岐広域連合 | 68 | 67 | 0 | 0 | 0 | 0 | 1 | 5 | 22 | 15 | 8 | 16 | 1 |
| 合計 | 1,178 | 1,172 | 0 | 0 | 2 | 9 | 43 | 157 | 294 | 278 | 141 | 248 | 6 |

出典元:H29消防防災・震災対策基本調査 第02表、第04表

エ 消防団員数

資料:消防総務課(平成29年4月1日)

| 市町村 | 団長 | 副団長 | 分団長 | 副分団長 | 部長 | 班長 | 団員 | 計 |
|-------|----|-----|-----|------|-----|-------|-------|--------|
| 松江市 | 1 | 33 | 41 | 46 | 0 | 254 | 1,732 | 2,107 |
| 浜田市 | 1 | 15 | 31 | 38 | 66 | 129 | 644 | 924 |
| 出雲市 | 1 | 21 | 44 | 49 | 151 | 199 | 1,274 | 1,739 |
| 益田市 | 1 | 5 | 22 | 22 | 71 | 75 | 461 | 657 |
| 大田市 | 1 | 5 | 28 | 28 | 28 | 81 | 673 | 844 |
| 安来市 | 1 | 5 | 22 | 16 | 35 | 72 | 547 | 698 |
| 江津市 | 1 | 4 | 23 | 23 | 74 | 62 | 412 | 599 |
| 雲南市 | 1 | 21 | 44 | 47 | 85 | 202 | 811 | 1,211 |
| 奥出雲町 | 1 | 2 | 18 | 9 | 59 | 58 | 413 | 560 |
| 飯南町 | 1 | 2 | 10 | 16 | 0 | 32 | 218 | 279 |
| 川本町 | 1 | 2 | 4 | 8 | 10 | 17 | 136 | 178 |
| 美郷町 | 1 | 3 | 9 | 18 | 0 | 27 | 216 | 274 |
| 邑南町 | 1 | 3 | 11 | 13 | 19 | 41 | 445 | 533 |
| 津和野町 | 1 | 2 | 10 | 10 | 28 | 50 | 202 | 303 |
| 吉賀町 | 1 | 2 | 9 | 12 | 39 | 38 | 158 | 259 |
| 海士町 | 1 | 1 | 2 | 1 | 0 | 13 | 95 | 113 |
| 西ノ島町 | 1 | 2 | 4 | 3 | 0 | 19 | 149 | 178 |
| 知夫村 | 1 | 1 | 3 | 3 | 0 | 4 | 63 | 75 |
| 隠岐の島町 | 1 | 5 | 12 | 15 | 0 | 51 | 403 | 487 |
| 合 計 | 19 | 134 | 347 | 377 | 665 | 1,424 | 9,052 | 12,018 |

才 高等学校生徒数等

① 市立学校(全日制)

資料:教育庁総務課(平成29年5月1日)

| 学校名 | 所在地 | 生徒数 |
|----------|--------|-----|
| 松江市立女子高校 | 松江市西尾町 | 344 |

② 私立高校(全日制)

資料:総務課(平成29年5月1日)

| 学校名 | 所在地 | 生徒数 | 学校名 | 所在地 | 生徒数 |
|----------|---------|-----|-----------|--------|-------|
| 開星高校 | 松江市西津田 | 524 | 石見智翠館高校 | 江津市渡津町 | 558 |
| 立正大学湘南高校 | 松江市大庭町 | 297 | キリスト教愛真高校 | 江津市浅利町 | 50 |
| 松徳学院高校 | 松江市上乃木 | 256 | 明誠高校 | 益田市三宅町 | 406 |
| 松江西高校 | 松江市上乃木 | 529 | 益田東高校 | 益田市染羽町 | 366 |
| 出雲北陵高校 | 出雲市西林木町 | 556 | | | |
| 出雲西高校 | 出雲市下古志町 | 617 | 計10校 | | 4,159 |

③ 大学

資料:総務課(平成29年5月1日)

| 学校名 | 所在地 | 学生数 | 学校名 | 所在地 | 学生数 |
|---------|---------|-------|------------------|---------|-------|
| 島根大学 | 松江市西川津町 | | 島根県立大学(浜田C) | 浜田市野原町 | 943 |
| 法文学部 | | 962 | 島根県立大学院(浜田C大学院) | 浜田市野原町 | 43 |
| 教育学部 | | 684 | 島根県立大学短期大学部(松江C) | 松江市乃木福富 | 484 |
| 人間科学部 | | 82 | 島根県立大学(出雲C) | 出雲市西林木町 | 356 |
| 総合理工学部 | | 1,778 | 島根県立大学(出雲C大学院) | 出雲市西林木町 | 11 |
| 生物資源科学部 | | 879 | | | |
| 各大学院 | | 442 | | | |
| 医学部 | 出雲市塩冶町 | 931 | | | |
| 医学系研究科 | | 207 | | | |
| 計 | | 5,965 | 計5校 | | 1,837 |

④ 高専

資料:総務課(平成29年5月1日)

| 学校名 | 所在地 | 学生数 |
|------------|---------|-------|
| 松江工業高等専門学校 | 松江市東生馬町 | 1,101 |

⑤ 私立専修学校

資料:総務課(平成29年5月1日)

| 学校名 | 所在地 | 学生数 | 学校名 | 所在地 | 学生数 |
|---------------------|-----------|-----|-----------------|---------|-------|
| 松江栄養調理製菓専門学校 | 松江市伊勢宮町 | 206 | 松江看護高等専修学校 | 松江市西嫁島 | 49 |
| 松江理容美容専門学校 | 松江市西津田 | 93 | 島根県歯科技術専門学校 | 松江市南田町 | 134 |
| 専門学校松江総合ビジネスカレッジ | 松江市東朝日町 | 246 | 島根リハビリテーション学院 | 仁多郡奥出雲町 | 148 |
| 浜田ビューティーカレッジ | 浜田市浅井町 | 25 | リハビリテーションカレッジ島根 | 浜隅町古市場 | 197 |
| 出雲コアカレッジ | 出雲市斐川町富村 | 138 | 島根総合福祉専門学校 | 安来市広瀬町 | 175 |
| 六日市医療技術専門学校 | 鹿足郡吉賀町真田 | 101 | 独立行政法人国立病院機構 | 浜田市浅井町 | 125 |
| 島根デザイン専門学校 | 仁多郡奥出雲町横田 | 9 | 山陰中央専門大学校 | 松江市東朝日町 | 181 |
| トリニティカレッジ出雲医療福祉専門学校 | 出雲市西新町 | 107 | 出雲医療看護専門学校 | 出雲市今市町 | 375 |
| 松江総合医療専門学校 | 松江市上大野町 | 369 | 計17校 | | 2,678 |

※緊急雇用対策訓練生を含む

⑥ 県立学校

資料:教育庁総務課(平成29年5月1日)

| 学校名 | 所在地 | 生徒数 | 学校名 | 所在地 | 生徒数 |
|-------------|----------|-----|--------------|----------|--------|
| 高等学校(全日制) | | | 隠岐高等学校 | 隠岐郡隠岐の島町 | 223 |
| 安来高等学校 | 安来市佐久保町 | 434 | 隠岐島前高等学校 | 隠岐郡海士町 | 184 |
| 情報科学高等学校 | 安来市能義町 | 287 | 隠岐水産高等学校 | 隠岐郡隠岐の島町 | 165 |
| 松江北高等学校 | 松江市奥谷町 | 864 | 小 計 | | 14,001 |
| 松江南高等学校 | 松江市八雲台 | 818 | 高等学校(定時制) | | |
| 松江東高等学校 | 松江市西川津町 | 679 | 松江工業高等学校(併設) | 松江市古志原 | 44 |
| 松江工業高等学校 | 松江市古志原 | 650 | 宍道高等学校 | 松江市宍道町 | 212 |
| 松江商業高等学校 | 松江市浜乃木 | 579 | 浜田高等学校(併設) | 浜田市黒川町 | 58 |
| 松江農林高等学校 | 松江市乃木福富町 | 439 | 小 計 | | 314 |
| 大東高等学校 | 雲南市大東町 | 323 | 高等学校(通信制) | | |
| 横田高等学校 | 仁多郡奥出雲町 | 257 | 宍道高等学校 | 松江市宍道町 | 1,282 |
| 三刀屋高等学校 | 雲南市三刀屋町 | 423 | 浜田高等学校 | 浜田市黒川町 | 161 |
| 三刀屋高等学校掛合分校 | 雲南市掛合町 | 81 | 小 計 | | 1,443 |
| 飯南高等学校 | 飯石郡飯南町 | 186 | 高等学校計 | | 15,758 |
| 平田高等学校 | 出雲市平田町 | 477 | 特別支援学校 | | |
| 出雲高等学校 | 出雲市今市町 | 958 | 盲学校 | 松江市西浜佐陀町 | 13 |
| 出雲工業高等学校 | 出雲市上塩冶町 | 456 | 松江ろう学校 | 松江市古志町 | 28 |
| 出雲商業高等学校 | 出雲市大津町 | 456 | 浜田ろう学校 | 浜田市国分町 | 11 |
| 出雲農林高等学校 | 出雲市下横町 | 478 | 松江養護学校 | 松江市西川津町 | 222 |
| 大社高等学校 | 出雲市大社町 | 803 | 松江養護学校乃木校舎 | 松江市乃木福富町 | 67 |
| 大田高等学校 | 大田市大田町 | 385 | 松江養護学校安来分教室 | 安来市佐久保町 | 19 |
| 邇摩高等学校 | 大田市仁摩町 | 296 | 出雲養護学校 | 出雲市神西沖町 | 238 |
| 島根中央高等学校 | 邑智郡川本町 | 240 | 出雲養護学校大田分教室 | 大田市久手町 | 12 |
| 矢上高等学校 | 邑智郡邑南町 | 256 | 出雲養護学校邇摩分教室 | 大田市仁摩町 | 12 |
| 江津高等学校 | 江津市都野津町 | 216 | 出雲養護学校みらい分教室 | 出雲市神西沖町 | 17 |
| 江津工業高等学校 | 江津市江津町 | 205 | 出雲養護学校雲南分教室 | 雲南市三刀屋町 | 16 |
| 浜田高等学校 | 浜田市黒川町 | 601 | 石見養護学校 | 邑智郡邑南町 | 43 |
| 浜田商業高等学校 | 浜田市熱田町 | 230 | 浜田養護学校 | 浜田市国分町 | 83 |
| 浜田水産高等学校 | 浜田市瀬戸ヶ島町 | 140 | 益田養護学校 | 益田市横田町 | 90 |
| 益田高等学校 | 益田市七尾町 | 516 | 隠岐養護学校 | 隠岐郡隠岐の島町 | 18 |
| 益田翔陽高等学校 | 益田市高津 | 393 | 松江清心養護学校 | 松江市東生馬町 | 70 |
| 吉賀高等学校 | 鹿足郡吉賀町 | 95 | 江津清和養護学校 | 江津市渡津町 | 24 |
| 津和野高等学校 | 鹿足郡津和野町 | 208 | 松江緑が丘養護学校 | 益田市横田町 | 47 |
| | | | 特別支援学校計 | | 1,030 |
| | | | 合 計 | | 16,788 |

⑦職業能力開発施設

資料：雇用政策課（平成30年1月31日現在）

| 施設名 | 設立主体 | 所在地 | 電話 | 訓練科名 | 総定員 |
|--------------------------------|-----------------------------------|--------------------|--------------|---------------|-----|
| 東部高等技術校 | 県 | 出雲市長浜町 3057-11 | 0853(28)2733 | 建築 | 15 |
| | | | | ハウスアート | 10 |
| | | | | 美容 | 40 |
| | | | | 自動車工学 | 30 |
| | | | | 住環境・土木 | 20 |
| | | | | ものづくり機械加工 | 10 |
| | | | | Webデザイン | 10 |
| | | | | 介護サービス | 10 |
| | | | | 計 | 145 |
| 西部高等技術校 | 〃 | 益田市高津 四丁目7-10 | 0856(22)2450 | 建築 | 10 |
| | | | | 機械加工・溶接 | 10 |
| | | | | OAシステム | 10 |
| | | | | 事務ワーク | 10 |
| | | | | 総合実務 | 5 |
| 計 | 45 | | | | |
| 島根職業能力開発促進センター (ポリテクセンター島根) | 独立行政法人 高齡・障害・ 求職者 雇用支援機構 | 松江市 東朝日町267 | 0852(31)2800 | CADオペレーション | 60 |
| | | | | 実践機械加工（若年コース） | 30 |
| | | | | 金属加工 | 60 |
| | | | | ビジネスワーク | 30 |
| | | | | 住宅リフォーム技術 | 60 |
| | | | | 電気設備技術 | 30 |
| | | | | 電気設備技術（若年コース） | 30 |
| | | | | ビル管理技術 | 60 |
| | | | | 情報システムサービス | 40 |
| | | | | 計 | 400 |
| 島根職業能力開発短期大学校 (ポリテクカレッジ島根) | 〃 | 江津市二宮町 神主1964-7 | 0855(53)4567 | 生産技術 | 30 |
| | | | | 電子情報技術 | 40 |
| | | | | 住居環境 | 40 |
| | | | | 計 | 110 |

(2) 通信

(ア-1) 島根県防災行政無線局一覧表

資料:消防総務課(平成30年1月31日)

| 無線局の区分 | 識別信号 | 機関名 | 所属名 | 施設場所 | 備考 | |
|------------------|-----------------------|---------------------------------|---------------------------|------------------------------|-----------------------------|-------------|
| 統制局 | ぼうさい しまねけんちょう | 県 | 防災部消防総務課 | 松江市殿町1番地 島根県庁内 | | |
| | | 関係機関 (国) | 自衛隊島根地方協力本部 | 松江市向島134-10 | 県庁局内線 | |
| 松江 | 合庁局 | 県 | 松江合庁 | 松江市東津田町1741-1 島根県松江市合同庁舎内 | | |
| | | | 松江保健所 | 松江市東津田町1741-3 いきいきプラザ内 | 松江合庁局 内線 | |
| | 多重局 | ぼうさい しょうぼうがっこう | 県 | 消防学校 | 松江市乃木福富町735-157 | |
| | | | | 島根広域防災拠点 | 松江市乃木福富町735-186 | 消防学校内線 |
| | | ぼうさい 21Cプラザ | 県 | 21Cプラザ | 松江市北陵町1番地 | |
| | | ぼうさい ひろせどぼく | | 広瀬土木事業所 | 安来市広瀬町石原357-1 | |
| | | ぼうさい ふべだむ | | 広瀬土木事業所 | 安来市広瀬町布部2845-20 | |
| | | ぼうさい やまさだむ | | 山佐ダム管理所 | 安来市広瀬町上山佐3036-11 | |
| | | ぼうさい まつえ | 市町村 | 松江市 | 松江市末次町86番地 | |
| | | ぼうさい まつえしょうぼう | 市町村 (消防) | 松江市消防本部 | 松江市学園南1丁目17番3号 | |
| | | ぼうさい やすぎしょうぼう | | 安来市消防本部 | 安来市飯島町711番地1 | |
| | | 端末局 | ぼうさい まつえせきじゅうじ1 | 県 | 松江赤十字病院 | 松江市母衣町200番地 |
| | 保健環境科学研究所 | | | | 松江市西浜佐陀町582-1 | |
| | ぼうさい ほけんかがく | | 東部農林振興センター | | 松江市東出雲町錦浜474-2 | |
| | ぼうさい まつえかちく | | 松江家畜衛生部 | | 安来市上坂田町545-1 | |
| | ぼうさい とうぶじむしょ | | 東部事務所 | | 松江市竹矢町1444 | |
| | ぼうさい とうぶじょうかせんたー | | 宍道湖流域下水道管理事務所 東部浄化センター | | 松江市宍道町佐々布3575番地 | |
| | ぼうさい りよつかせんたー | | 緑化センター | | 安来市安来町878番地2 | |
| | ぼうさい やすぎ | | 市町村 | 安来市 | 松江市西津田7丁目1番11号 | |
| | ぼうさい まつえきしょう | | 関係機関 (国) | 松江地方气象台 | 鳥取県境港市昭和町9 | |
| | ぼうさい さかいかいほ | | | 第八管区海上保安本部 境海上保安部 | 鳥取県境港市佐斐神町2064番地 (米子空港内) | |
| | ぼうさい はちかんみほ | | | 美保航空基地 | 鳥取県境港市小篠津町2258 | |
| | ぼうさい みほじえいたい | | 関係機関 (放送) | 航空自衛隊美保基地 | 松江市灘町1の21 | |
| | ぼうさい まつえほうそう | | | 日本放送協会 松江放送局 | 鳥取県米子市西福原1丁目1番71号 | |
| | ぼうさい さんいんほうそう | | | 株式会社山陰放送 | 松江市向島町140番地1 | |
| | ぼうさい さんいんちゅうおうてれび1 | | | 山陰中央テレビジョン 放送株式会社 | 松江市袖師町2-38 | |
| | ぼうさい にほんかいてれび | 日本海テレビジョン 放送株式会社 | | 松江市殿町383 | | |
| ぼうさい えふえむさんいん | 株式会社エフエム山陰 | | | | | |
| 雲南 | 合庁局 | 県 | 雲南合庁 | 雲南市木次町里方531-1 島根県雲南合同庁舎内 | | |
| | 集合局 | 県 | 仁多集合 | 仁多郡奥出雲町三成555-4 島根県仁多集合庁舎内 | | |
| | 多重局 | 消防関係 (消防) | 雲南消防組合雲南消防本部 | 雲南市木次町里方1100番地1 | | |
| | 端末局 | ぼうさい ちゅうさんかん ちいきげんきゅうせんたー | 県 | 中山間地域 研究センター | 飯石郡飯南町上来島1207 | |
| | | | | 東三 成事務所 | 仁多郡奥出雲町三成1393番地5 | |
| | | ぼうさい みなりだむ | | 東三 代浄水場 | 雲南市加茂町三代96-2 | |
| | | ぼうさい みじろじょうすい | | 雲南 市 | 雲南市木次町里方521番地1 | |
| | ぼうさい うなん1 | 市町村 | 奥出雲町 | 仁多郡奥出雲町三成358番地1 | | |
| | ぼうさい おくいずも1 | | 飯南町 | 飯石郡飯南町下赤名890番地 | | |
| | ぼうさい いいなん1 | | | | | |

| 無線局の区分 | 識別信号 | 機関名 | 所属名 | 施設場所 | 備考 | |
|--------------------|------------------|----------------------|-----------------------|---------------------------|-----------------------------|--|
| 出雲 | 合庁局 | ぼうさい いずもごうちょう | 県 | 出雲合庁 | 出雲市大津町1139 島根県出雲合同庁舎内 | |
| | 多重局 | ぼうさい こうくうたい | 県 | 防災航空管理所 | 出雲市斐川町沖州2677番地 | |
| | | ぼうさい いずもしょうぼう | 関係機関 (消防) | 出雲市消防本部 | 出雲市渡橋町253番地1 | |
| | 端末局 | ぼうさい いずもほけん | 県 | 出雲保健所 | 出雲市塩治町223の1 | |
| | | ぼうさい かちくびょうせい | | 農畜産振興課 家畜病性鑑定室 | 出雲市神西沖町918番地4 | |
| | | ぼうさい ちゅうおうびょういん | | 中央病院 | 出雲市姫原4丁目1番地1 | |
| | | ぼうさい こころのいりょうせんたー | | こころの医療センター | 出雲市下古志町1574番地4 | |
| | | ぼうさい のうぎょうじゅつせんたー | | 農業技術センター | 出雲市芦渡町2440番地 | |
| | | ぼうさい ちくさんぎじゅつせんたー | | 畜産技術センター | 出雲市古志町3775番地 | |
| | | ぼうさい せいぶじょうかせんたー | | 宍道湖流域下水道管理事務所 西部浄化センター | 出雲市大社町中荒木2391番地 | |
| ぼうさい いずも1 | 市町村 | 出雲市 | 出雲市今市町70番地 | | | |
| ぼうさい いずもじえいたい1 | 関係機関 (国) | 陸上自衛隊 出雲駐屯地 | 出雲市松寄下町1142-1 | | | |
| 川本 | 合庁局 | ぼうさい かわもとごうちょう | 県 | 川本合庁 | 邑智郡川本町川本265-3 島根県川本合同庁舎内 | |
| | 集合局 | ぼうさい おおだしゅうごう | 県 | 大田集合 | 大田市大田町大田イ1番3 島根県大田集合庁舎内 | |
| | 多重局 | ぼうさい さんべだむ | 県 | 大田土木事業所 大三瓶ダム管理所 | 大田市三瓶町野城イ849-24 | |
| | | ぼうさい おおだしょうぼう | 関係機関 (消防) | 大田市消防本部 | 大田市大田町大田字南代イ1-1 | |
| | 端末局 | ぼうさい けんみんけんおう | 県 | 西部県民センター 県中央事務所 | 大田市大田町大田イ236-4 | |
| | | ぼうさい おおだ1 | 市町村 | 大田市 | 大田市大田町大田口1111番地 | |
| | | ぼうさい かわもと1 | | 川本町 | 邑智郡川本町大字川本271-3 | |
| | | ぼうさい みさと1 | | 美郷町 | 邑智郡美郷町粕淵168番地 | |
| | | ぼうさい おおなん1 | | 邑南町 | 邑智郡邑南町矢上6000番地 | |
| | ぼうさい はまだごうちょう | 県 | | 浜田合庁 | 浜田市片庭町254 島根県浜田合同庁舎内 | |
| 多重局 | ぼうさい やとだむ | 県 | 浜田県土整備事務所 八戸ダム管理所 | 江津市桜江町八戸1661-35 | | |
| | ぼうさい はまだだむ | | 浜田県土整備事務所 浜田ダム管理所 | 浜田市河内町3222 | | |
| | ぼうさい おんべだむ | | 浜田県土整備事務所 御部ダム管理所 | 浜田市三隅町黒沢2368-6 | | |
| | ぼうさい おおながみだむ | | 浜田県土整備事務所 大長見ダム管理所 | 浜田市長見町934-14 | | |
| | ぼうさい ごうつしゅうぼう | | 関係機関 (消防) | 江津邑智消防組合消防本部 | 江津市渡津町961番地19 | |
| | ぼうさい はまだしゅうぼう | 関係機関 (消防) | 浜田市消防本部 | 浜田市原井町908番11 | | |
| | 端末局 | ぼうさい すいさんぎじゅつ | 県 | 水産技術センター | 浜田市瀬戸ヶ島町25-1 | |
| ぼうさい けんぎよぎょうむせん | | 水産技術センター 漁業無線指導所 | | 浜田市港町138-2 | | |
| ぼうさい はまだこうわんかんり | | 浜田港湾振興センター | | 浜田市熱田町2135-2 | | |
| ぼうさい せいぶじむしよ | | 西部事務所 | | 江津市松川町上河戸703 | | |
| ぼうさい きつかだむ | | 西部事務所 木都賀ダム操作所 | 浜田市弥栄町木都賀イ1984-3 | | | |
| ぼうさい はまだ1 | | 市町村 | 浜田市 | 浜田市殿町1番地 | | |
| ぼうさい ごうつ1 | | 市町村 | 江津市 | 江津市江津町1525 | | |
| ぼうさい はまだかいほ | | 関係機関 (国) | 第八管区海上保安本部 浜田海上保安部 | 浜田市長浜町1785-16 | | |

| 無線局の区分 | 識別信号 | 機関名 | 所属名 | 施設場所 | 備考 | |
|-----------------|------------------|--------------------|--------------------------|------------------------|--------------------------|---------------------------------|
| 益 田 | 合庁局 | ぼうさい ますだごうちょう | 県 | 益 田 合 庁 | 益田市昭和町13-1 島根県益田合同庁舎内 | |
| | | 多重局 | ぼうさい つわのどぼく | 県 | 津 和 野 土 木 事 業 所 | 鹿足郡津和野町町田イ244-2 |
| | ぼうさい ますだしょうぼう | | 関係機関 (消防) | 益田地区広域市町村圏 事務組合消防本部 | 益田市あけぼの東町8番地6 | |
| | 端末局 | ぼうさい いわみくこう | | 益 田 県 土 整 備 事 務 所 | 益田市内田町イ695-2 | |
| | | ぼうさい ますだがわだむ | | 石 見 空 港 管 理 所 | 益田市久々茂町イ1352-1 | |
| | | ぼうさい ますだ | 市町村 | 益 田 市 | 益田市常盤町1番地1号 | |
| | | ぼうさい つわの | | 津 和 野 町 | 鹿足郡津和野町日原54番地25 | |
| | | ぼうさい よしか | | 吉 賀 町 | 鹿足郡吉賀町六日市750番地 | |
| | | ぼうさい ますだせきじゅうじ1 | 関係機関 (病院) | 益 田 赤 十 字 病 院 | 益田市乙吉町イ103番地1 | |
| | 隠 岐 | 合庁局 | ぼうさい おきごうちょう | 県 | 隠 岐 合 庁 局 | 隠岐郡隠岐の島町港町字塩口ロ241 島根県隠岐合同庁舎内 |
| 多重局 | | | ぼうさい どうぜんしゅうごう | 県 | 島 前 集 合 | 隠岐郡西ノ島町別府字飯田56-17 |
| | | ぼうさい ちょうしだむ | 隠岐支庁県土整備局 銚子ダム管理所 | | 隠岐郡隠岐の島町原田字一ツ木985-8 | |
| | | ぼうさい みただむ | 隠岐支庁県土整備局 美田ダム管理所 | | 隠岐郡西ノ島町美田字宮谷151 | |
| ぼうさい おきしょうぼう | | 関係機関 (消防) | 隠 岐 広 域 連 合 部 消 防 本 部 | 隠岐郡隠岐の島町平440番地1 | | |
| 端末局 | | ぼうさい おきくこう | 県 | 隠岐支庁県土整備局 隠岐空港管理所 | 隠岐郡隠岐の島町岬岬1889-12 | |
| | | ぼうさい おきのしま1 | 市町村 | 隠 岐 の 島 町 | 隠岐郡隠岐の島町城北町1番地1 | |
| | | ぼうさい あま1 | | 海 士 町 | 隠岐郡海士町海士1490番地 | |
| | | ぼうさい にしのしま1 | | 西 ノ 島 町 | 隠岐郡西ノ島町浦郷534番地 | |
| | | ぼうさい ちぶ1 | | 知 夫 村 | 隠岐郡知夫村1065番地 | |

| 無線局の区分 | | 識別信号 | 機関名 | 所属名 | 施設場所 | 備考 |
|--------|--------------|---------|-----|---------------------|--|---------------------------|
| 県庁局 | 携帯局 (車載型) | しまね 1 | 県 | 防災部消防総務課 | 松江市殿町1番地 島根県庁内 | 防災車 |
| | | しまね 2 | | | 松江市乃木福富町735-186 | 衛星車載車 車載型半固定 |
| | | しまね 3 | | | 松江市乃木福富町735-186 | 衛星車載車 車載型半固定 |
| | | かしま 1 | | 水産技術センター 内 水面浅海部 | 松江市鹿島町恵曇530-10 | 車載型半固定 |
| | | かしま 2 | | | 水産技術センター調査試験船やそしま 内 | |
| | | しまね 4 | | 道路維持課 | | |
| | | しまね 5 | | 乗事衛生課 | 松江市殿町1番地1 島根県庁内 | |
| | | 原子力 2 | | 原子力安全対策課 | | 原子力防災車 |
| | | 消防学校 1 | | 消防学校 | 松江市乃木福富町735-157 | |
| 松江 | 携帯局 (車載型) | 松江合庁 1 | 県 | 松江県土整備事務所 | 松江県土整備事務所 松江市東津田町1741-1 島根県松江合同庁舎内 | 端末型半固定 |
| | | まつえ 1 | | 東部県民センター | | |
| | | まつえ 2 | | 東部農林振興センター | | |
| | | まつえ 3 | | | | |
| | | まつえ 4 | | | | |
| | | まつえ 5 | | | | |
| | | まつえ 6 | | | | |
| | | まつえ 7 | | | | 災害時連絡用 |
| | | まつえ 8 | | | | 災害時連絡用 |
| | | 松江保健 2 | | 松江保健所 | | 松江市東津田町1741-3 いきいきプラザ内 |
| | | 広瀬土木 1 | | 広瀬土木事業所 | 安来市広瀬町石原357-1 | 端末型半固定 |
| | | ひろせ 1 | | | | |
| | | ひろせ 2 | | | | |
| | | ひろせ 3 | | | | |
| | | ふべだむ 1 | | | 安来市広瀬町石原357-1 | |
| | | ふべだむ 2 | | | | |
| | | ふべだむ 3 | | | | |
| | | やまさだむ 1 | | 安来市広瀬町石原357-1 | | |
| | | 原子力 1 | | 原子力環境センター | 松江市西浜佐陀町582-1 | 車載型半固定 原子力関係 |
| | | 原子力 3 | | | | 原子力関係 |
| 原子力 4 | 原子力関係 | | | | | |
| 雲南 | 携帯局 (車載型) | 雲南合庁 1 | 県 | 雲南県土整備事務所 | 雲南市木次町里方531-1 島根県雲南合同庁舎内 | 端末型半固定 |
| | | うんなん 1 | | 東部県民センター 雲南事務所 | | |
| | | うんなん 2 | | 東部農林振興センター 雲南事務所 | | |
| | | うんなん 3 | | | | |
| | | うんなん 4 | | 雲南県土整備事務所 | | |
| | | うんなん 5 | | 雲南保健所 | | |
| | | うんなん 6 | | | | |
| | | うんなん 7 | | | | |
| | | うんなん 8 | | | | |
| | | うんなん 9 | | | | |
| | | うんなん 10 | | | | |
| | | うんなん 11 | | 雲南県土整備事務所 | | 災害時連絡用 |

| 無線局の区分 | 識別信号 | 機関名 | 所属名 | 施設場所 | 備考 |
|-------------------|--------------|-----|-------------|------------------------------|--------|
| 雲南 | 携帯局 (車載型) | 県 | 仁多土木事業所 | 仁多郡奥出雲町三成555-4 島根県仁多集合庁舎内 | 仁多集合 1 |
| | | | | | にた 1 |
| | | | | | にた 2 |
| | | | | | にた 3 |
| | | | 中山間地域研究センター | きじま 1 | |
| | | | | きじま 2 | |
| 出雲 | 携帯局 (車載型) | 県 | 出雲県土整備事務所 | 出雲県土整備事務所 | 出雲合庁 1 |
| | | | | | いずも 1 |
| | | | | | いずも 2 |
| | | | 出雲県土整備事務所 | いずも 3 | |
| | | | | いずも 4 | |
| | | | | いずも 5 | |
| | | | | いずも 6 | |
| | | | 出雲保健所 | いずも 7 | |
| | | | | 出雲保健 1 | |
| | | | 出雲保健 2 | | |
| | | | 防災航空管理所 | 航空隊 1 | |
| | | | | 航空隊 2 | |
| | | | | 航空隊 1 | |
| | | | | 航空隊 2 | |
| | | | 大田 | 携帯局 (車載型) | 県 |
| おおだ 1 | | | | | |
| おおだ 2 | | | | | |
| おおだ 3 | | | | | |
| おおだ 4 | | | | | |
| おおだ 5 | | | | | |
| 県央保健所 | さんべだむ 1 | | | | |
| | 県央保健 2 | | | | |
| 西部県民センター 県央事務所 | 県民県央 1 | | | | |
| | 県民県央 2 | | | | |
| | 大田市大田町大田イ1番3 | | | | |
| 川本 | 携帯局 (車載型) | 県 | 県央県土整備事務所 | 出雲県土整備事務所 | 川本合庁 1 |
| | | | | | かわもと 1 |
| | | | 出雲県土整備事務所 | かわもと 2 | |
| | | | | かわもと 3 | |
| | | | | かわもと 4 | |
| | | | | かわもと 5 | |
| | | | | かわもと 6 | |
| | | | | かわもと 7 | |
| | | | | かわもと 8 | |
| | | | | かわもと 9 | |
| 浜田 | 携帯局 (車載型) | 県 | 浜田県土整備事務所 | 浜田市片庭町254 島根県浜田合同庁舎内 | 浜田合庁 1 |
| | | | | | はまだ 1 |
| | | | | | はまだ 2 |
| | | | 西部県民センター | はまだ 3 | |
| | | | | はまだ 4 | |
| | | | | はまだ 5 | |
| | | | 浜田保健所 | はまだ 6 | |
| | | | | はまだ 6 | |

| 無線局の区分 | 識別信号 | 機関名 | 所属名 | 施設場所 | 備考 | | |
|--------------|--------------|-----------------------|-----------|------------------------|------------------------------|-------------------|--------|
| 浜田 | 携帯局 (車載型) | は ま だ 7 | 県 | 浜田県土整備事務所 | 浜田市片庭町254 島根県浜田合同庁舎内 | | |
| | | は ま だ 8 | | | | | |
| | | は ま だ 9 | | | | 災害時連絡用 | |
| | | は ま だ 10 | | | | 災害時連絡用 | |
| | | 浜 田 ダ ム 1 | | | | 端末型半固定 | |
| | 浜 田 ダ ム 2 | | | | | | |
| | 携帯局 (携帯) | 浜 田 ダ ム 3 | | 浜田県土整備事務所 第二浜田ダム管理所 | 浜田市河内町 | | |
| | | 浜 田 ダ ム 4 | | | | | |
| | | 浜 田 ダ ム 5 | | | | | |
| | | 浜 田 ダ ム 6 | | | | | |
| 浜 田 ダ ム 7 | | | | | | | |
| 携帯局 (車載型) | 大 長 見 ダ ム 1 | 浜田県土整備事務所 大長見ダム管理所 | 浜田市片庭町254 | | | | |
| 益田 | 携帯局 (車載型) | 益 田 合 庁 1 | 県 | 益田県土整備事務所 | 益田市昭和町13-1 島根県益田合同庁舎内 | 端末型半固定 | |
| | | ま す だ 1 | | 西部県民センター 益田事務所 | | | |
| | | ま す だ 2 | | 西部農林振興センター 益田事務所 | | | |
| | | ま す だ 3 | | 益田県土整備事務所 | | | |
| | | ま す だ 4 | | | | | |
| | | ま す だ 5 | | 益田保健所 | | | |
| | | ま す だ 6 | | 益田県土整備事務所 | | | |
| | | ま す だ 7 | | | | | |
| | | ま す だ 8 | | | | | |
| | | ま す だ 9 | | | | | |
| | | ま す だ 10 | | | | | |
| | | ま す だ 11 | | | | | |
| | | 益 田 川 ダ ム 1 | | | | 益田市久々茂町イ1352-1 | 車載型半固定 |
| | | 益 田 川 ダ ム 2 | | | | 益田市昭和町13-1 | |
| | | 津 和 野 土 木 1 | | 津和野土木事業所 | | 鹿足郡津和野町町田イ244-2 | 端末型半固定 |
| | | つ わ の 1 | | | | | |
| | | つ わ の 2 | | | | | |
| 隠岐 | 携帯局 (車載型) | 隠 岐 合 庁 1 | 県 | 隠岐支庁県民局 | 隠岐郡隠岐の島町港町塩口24 島根県隠岐合同庁舎内 | 端末型半固定 | |
| | | お き 1 | | 隠岐支庁農林局 | | | |
| | | お き 2 | | 隠岐支庁隠岐保健所 | | | |
| | | お き 3 | | 隠岐支庁県土整備局 | | | |
| | | お き 4 | | | | | |
| | | お き 5 | | | | | |
| | | お き 6 | | | | | |
| | | お き 7 | | | | | |
| | | お き 8 | | 隠岐支庁県民局 | | | 災害時連絡用 |
| | | お き 9 | | | | | |
| | | お き 10 | | | | | |
| | | ち ょ う し だ む 1 | | 隠岐支庁県土整備局 銚子ダム管理所 | | 隠岐郡隠岐の島町港町塩口24 | |
| | | 島 前 集 合 1 | | 隠岐支庁県土整備局 島前事業部 | | 隠岐郡西ノ島町別府字飯田56-17 | 端末型半固定 |
| | | ど う ぜ ん 1 | | | | | |
| | | ど う ぜ ん 2 | | | | | |

| 無線局の区分 | 識別信号 | 機関名 | 所属名 | 施設場所 | 備考 | | | | | | | | | | | | | | | | | | | | | | | | | | | | | | | | | | | | | | | | | | | | | | |
|---------|-------------|-----|----------|----------------|------------------------|---------|---------|---------|---------|---------|---------|---------|---------|---------|---------|---------|---------|---------|---------|---------|---------|---------|---------|---------|---------|---------|---------|---------|---------|---------|---------|---------|---------|---------|---------|---------|---------|---------|---------|---------|---------|---------|---------|---------|---------|--|--|--|--|--|------------------------|
| 県庁局 | 携帯局 (携帯) | 県 | 防災部消防総務課 | 松江市殿町1番地 島根県庁内 | 260MHz TDMA デジタル | しまね 121 | しまね 122 | しまね 123 | しまね 124 | しまね 125 | しまね 126 | しまね 127 | しまね 128 | しまね 129 | しまね 130 | しまね 131 | しまね 132 | しまね 133 | しまね 134 | しまね 135 | しまね 136 | しまね 137 | しまね 138 | しまね 311 | しまね 312 | しまね 313 | しまね 314 | しまね 315 | しまね 316 | しまね 317 | しまね 318 | しまね 319 | しまね 320 | しまね 321 | しまね 322 | しまね 323 | しまね 324 | しまね 325 | しまね 326 | しまね 327 | しまね 328 | しまね 329 | しまね 330 | しまね 331 | しまね 332 | | | | | | 防災行政波 防災相互波 アナログ |
| | | | | | | しまね 121 | | | | | | | | | | | | | | | | | | | | | | | | | | | | | | | | | | | | | | | | | | | | | |
| | | | | | | しまね 122 | | | | | | | | | | | | | | | | | | | | | | | | | | | | | | | | | | | | | | | | | | | | | |
| | | | | | | しまね 123 | | | | | | | | | | | | | | | | | | | | | | | | | | | | | | | | | | | | | | | | | | | | | |
| | | | | | | しまね 124 | | | | | | | | | | | | | | | | | | | | | | | | | | | | | | | | | | | | | | | | | | | | | |
| | | | | | | しまね 125 | | | | | | | | | | | | | | | | | | | | | | | | | | | | | | | | | | | | | | | | | | | | | |
| | | | | | | しまね 126 | | | | | | | | | | | | | | | | | | | | | | | | | | | | | | | | | | | | | | | | | | | | | |
| | | | | | | しまね 127 | | | | | | | | | | | | | | | | | | | | | | | | | | | | | | | | | | | | | | | | | | | | | |
| | | | | | | しまね 128 | | | | | | | | | | | | | | | | | | | | | | | | | | | | | | | | | | | | | | | | | | | | | |
| | | | | | | しまね 129 | | | | | | | | | | | | | | | | | | | | | | | | | | | | | | | | | | | | | | | | | | | | | |
| | | | | | | しまね 130 | | | | | | | | | | | | | | | | | | | | | | | | | | | | | | | | | | | | | | | | | | | | | |
| | | | | | | しまね 131 | | | | | | | | | | | | | | | | | | | | | | | | | | | | | | | | | | | | | | | | | | | | | |
| | | | | | | しまね 132 | | | | | | | | | | | | | | | | | | | | | | | | | | | | | | | | | | | | | | | | | | | | | |
| | | | | | | しまね 133 | | | | | | | | | | | | | | | | | | | | | | | | | | | | | | | | | | | | | | | | | | | | | |
| | | | | | | しまね 134 | | | | | | | | | | | | | | | | | | | | | | | | | | | | | | | | | | | | | | | | | | | | | |
| | | | | | | しまね 135 | | | | | | | | | | | | | | | | | | | | | | | | | | | | | | | | | | | | | | | | | | | | | |
| | | | | | | しまね 136 | | | | | | | | | | | | | | | | | | | | | | | | | | | | | | | | | | | | | | | | | | | | | |
| | | | | | しまね 137 | | | | | | | | | | | | | | | | | | | | | | | | | | | | | | | | | | | | | | | | | | | | | | |
| | | | | | しまね 138 | | | | | | | | | | | | | | | | | | | | | | | | | | | | | | | | | | | | | | | | | | | | | | |
| | | | | | しまね 311 | | | | | | | | | | | | | | | | | | | | | | | | | | | | | | | | | | | | | | | | | | | | | | |
| | | | | | しまね 312 | | | | | | | | | | | | | | | | | | | | | | | | | | | | | | | | | | | | | | | | | | | | | | |
| | | | | | しまね 313 | | | | | | | | | | | | | | | | | | | | | | | | | | | | | | | | | | | | | | | | | | | | | | |
| | | | | | しまね 314 | | | | | | | | | | | | | | | | | | | | | | | | | | | | | | | | | | | | | | | | | | | | | | |
| | | | | | しまね 315 | | | | | | | | | | | | | | | | | | | | | | | | | | | | | | | | | | | | | | | | | | | | | | |
| | | | | | しまね 316 | | | | | | | | | | | | | | | | | | | | | | | | | | | | | | | | | | | | | | | | | | | | | | |
| | | | | | しまね 317 | | | | | | | | | | | | | | | | | | | | | | | | | | | | | | | | | | | | | | | | | | | | | | |
| | | | | | しまね 318 | | | | | | | | | | | | | | | | | | | | | | | | | | | | | | | | | | | | | | | | | | | | | | |
| | | | | | しまね 319 | | | | | | | | | | | | | | | | | | | | | | | | | | | | | | | | | | | | | | | | | | | | | | |
| | | | | | しまね 320 | | | | | | | | | | | | | | | | | | | | | | | | | | | | | | | | | | | | | | | | | | | | | | |
| | | | | | しまね 321 | | | | | | | | | | | | | | | | | | | | | | | | | | | | | | | | | | | | | | | | | | | | | | |
| | | | | | しまね 322 | | | | | | | | | | | | | | | | | | | | | | | | | | | | | | | | | | | | | | | | | | | | | | |
| | | | | | しまね 323 | | | | | | | | | | | | | | | | | | | | | | | | | | | | | | | | | | | | | | | | | | | | | | |
| | | | | | しまね 324 | | | | | | | | | | | | | | | | | | | | | | | | | | | | | | | | | | | | | | | | | | | | | | |
| | | | | | しまね 325 | | | | | | | | | | | | | | | | | | | | | | | | | | | | | | | | | | | | | | | | | | | | | | |
| しまね 326 | | | | | | | | | | | | | | | | | | | | | | | | | | | | | | | | | | | | | | | | | | | | | | | | | | | |
| しまね 327 | | | | | | | | | | | | | | | | | | | | | | | | | | | | | | | | | | | | | | | | | | | | | | | | | | | |
| しまね 328 | | | | | | | | | | | | | | | | | | | | | | | | | | | | | | | | | | | | | | | | | | | | | | | | | | | |
| しまね 329 | | | | | | | | | | | | | | | | | | | | | | | | | | | | | | | | | | | | | | | | | | | | | | | | | | | |
| しまね 330 | | | | | | | | | | | | | | | | | | | | | | | | | | | | | | | | | | | | | | | | | | | | | | | | | | | |
| しまね 331 | | | | | | | | | | | | | | | | | | | | | | | | | | | | | | | | | | | | | | | | | | | | | | | | | | | |
| しまね 332 | | | | | | | | | | | | | | | | | | | | | | | | | | | | | | | | | | | | | | | | | | | | | | | | | | | |
| | | | | | 防災行政波 防災相互波 アナログ | | | | | | | | | | | | | | | | | | | | | | | | | | | | | | | | | | | | | | | | | | | | | | |

| 無線局の区分 | 識別信号 | 機関名 | 所属名 | 施設場所 | 備考 | |
|-------------|---------------|-----|--------------|----------------|----------------|------------------------|
| 出雲 | 携帯局 (ヘリテレ) | 県 | 防災航空管理所 | 出雲市斐川町沖州2677番地 | ヘリテレ設備 | |
| | | | | | | しまねヘリテレ 1 |
| | | | しまねヘリテレかはん 1 | | | |
| | しまねヘリテレかはん 2 | | 防災部消防総務課 | 松江市殿町1番地 島根県庁内 | | |
| | 携帯局 | | しまね 301 | 防災航空管理所 | 出雲市斐川町沖州2677番地 | 防災行政波 防災相互波 アナログ |
| | | | しまね 302 | | | |
| | | | しまね 303 | | | |
| | | | しまね 304 | | | |
| | | | しまね 305 | | | |
| | | | しまね 306 | | | |
| | | | しまね 307 | | | |
| | | | しまね 308 | | | |
| | | | しまね 309 | | | |
| | | | しまね 310 | | | |
| 携帯局 (ヘリ) | しまねヘリ 1 | | | | | |

| 無線局の区分 | 識別信号 | 機関名 | 所属名 | 施設場所 | 備考 |
|--------|---------|-----|-----------|---------------|----------------------|
| 松江 | 原子力 101 | 県 | 原子力環境センター | 松江市西浜佐陀町582-1 | 原子力関係 260MHz TDMA |
| | 原子力 102 | | | | |
| | 原子力 103 | | | | |
| | 原子力 104 | | | | |
| | 原子力 105 | | | | |
| | 原子力 106 | | | | |
| | 原子力 107 | | | | |
| | 原子力 108 | | | | |
| | 原子力 109 | | | | |
| | 原子力 110 | | | | |
| | 原子力 111 | | | | |
| | 原子力 112 | | | | |
| | 原子力 113 | | | | |
| | 原子力 114 | | | | |
| | 原子力 115 | | | | |
| | 原子力 116 | | | | |
| | 原子力 117 | | | | |
| | 原子力 118 | | | | |
| | 原子力 119 | | | | |
| | 原子力 120 | | | | |
| | 原子力 121 | | | | |
| | 原子力 122 | | | | |
| | 原子力 123 | | | | |
| | 原子力 124 | | | | |
| | 原子力 125 | | | | |
| | 原子力 126 | | | | |
| | 原子力 127 | | | | |
| | 原子力 128 | | | | |
| | 原子力 129 | | | | |
| | 原子力 130 | | | | |
| | 原子力 131 | | | | |
| | 原子力 132 | | | | |
| | 原子力 133 | | | | |
| | 原子力 134 | | | | |
| | 原子力 135 | | | | |
| | 原子力 136 | | | | |
| | 原子力 137 | | | | |
| | 原子力 138 | | | | |

| 無線局の区分 | 識別信号 | 機関名 | 所属名 | 施設場所 | 備考 | | |
|--------|--------------|--------|-------------------------|-----------------------|-----------------|-------------------|--|
| 忌部 | ぼうさいいんべ | 県 | 防災部消防総務課 | 松江市西忌部町空山2377番地14 | | | |
| 三坂 | ぼうさいみさか | | | 松江市島根町野波字足谷5177番3 | | | |
| 仁多 | ぼうさいにた | | | 仁多郡奥出雲町三所1290番地13 | | | |
| 佐田 | ぼうさいさだ | | | 出雲市佐田町宮内字布子谷1798 | | | |
| 高山 | ぼうさいたかやま | | | 大田市温泉津町湯里字見仙3549番地5 | | | |
| 三瓶 | ぼうさいさんべ | | | 大田市山口町山口字三瓶山国有地 | | | |
| 大田 | ぼうさいおおだちゅうけい | | | 大田市長久町ハ7-1 | | | |
| 江津 | ぼうさいごうつ | | | 江津市河平町平田口712-9 | | | |
| 邑南 | ぼうさいおおなん | | | 邑智郡邑南町中野3773-12 | | | |
| 大麻 | ぼうさいたいま | | | 浜田市三隅末室谷宇大麻山1324番地6 | | | |
| 益田 | ぼうさいますだ | | | 益田市薄原町イ782番地 | | | |
| 六日市 | ぼうさいむいかいち | | | 鹿足郡吉賀町沢田字城下1062番地3 | | | |
| 隠岐 | ぼうさいおき | | | 隠岐郡隠岐の島町那久字大曲り1678番地4 | | | |
| 海士 | ぼうさいあま | | | 隠岐郡海士町唯山5514-1 | | | |
| 山佐 | ぼうさいやまさ | | | 広瀬土木事業所 | 安来市広瀬町上山佐3177番地 | | |
| 弥畝 | ぼうさいやうね | | | 土木部河川課 | 浜田市弥栄町程原1171番4 | | |
| 山賀 | ぼうさいやまが | | | 土木部河川課 | 浜田市鍋石町609番地2 | | |
| 多古鼻 | ぼうさいたこばな | | | 市町村 | 松江市 | 松江市島根町多古1994 | |
| 弘法山 | ぼうさいこうぼうさん | | | | | 松江市鹿島町片匂イノヤ奥880-2 | |
| 上の台 | ぼうさいうえのだい | | | 市町村 (消防) | 管区消防本部 | 安来市伯太町横屋952-24 | |
| 高瀬 | ぼうさいたかせ | 管区消防本部 | 雲南市三刀屋町多久和2502番地35 | | | | |
| 田野原 | ぼうさいたのはら | 管区消防本部 | 邑智郡美郷町上野1033-5 | | | | |
| 滝原 | ぼうさいたきはら | 管区消防本部 | 邑智郡美郷町亀村158-5 | | | | |
| 城山 | ぼうさいじょうやま | 管区消防本部 | 浜田市旭町和田1447 | | | | |
| 杉山 | ぼうさいすぎやま | 管区消防本部 | 鹿足郡吉賀町柿木村大野原758-2 | | | | |
| 高鉢 | ぼうさいたかはち | 管区消防本部 | 益田市匹見町紙祖ハ521 | | | | |
| 比礼振 | ぼうさいひれふり | 管区消防本部 | 益田市乙子町1150 | | | | |
| 十種ヶ崎 | ぼうさいとくさがみね | 管区消防本部 | 山口県山口市阿東嘉年下字十艸神1883-1番地 | | | | |
| 深山 | ぼうさいみやま | 管区消防本部 | 隠岐郡隠岐の島町東郷股谷1番 | | | | |
| 大峯 | ぼうさいおおみね | 管区消防本部 | 隠岐郡隠岐の島町西村大峯902番地 | | | | |
| 焼火 | ぼうさいたくひ | 管区消防本部 | 隠岐郡西ノ島町焼火山1293番地5 | | | | |

(ア-2)消防救急無線局一覧表

| 無線局の区分 | 識別信号 | 機関名 | 所属名 | 施設場所 | 備考 | |
|--------|--------------|----------|-----|---------|----------------|-----------------------------|
| 出雲 | 携帯局 (携帯) | しまね 101 | 県 | 防災航空管理所 | 出雲市斐川町沖州2677番地 | 消防救急用 260MHzSCPC デジタル |
| | | しまね 102 | | | | |
| | | しまね 103 | | | | |
| | | しまね 104 | | | | |
| | | しまね 105 | | | | |
| | | しまね 106 | | | | |
| | | しまね 107 | | | | |
| | | しまね 108 | | | | |
| | | しまね 109 | | | | |
| | | しまね 110 | | | | |
| | 携帯局 (車載型) | こうくうたい 1 | | | | |
| | | こうくうたい 2 | | | | |
| | 携帯局 (ヘリ) | しまねヘリ 1 | | | | |

(イ) 地域衛星通信ネットワーク地球局一覧

資料: 消防総務課(平成30年1月31日)

| 区分 | No. | 局名 | 識別信号 | 局番・局種 | |
|-------------|--------------|----------------------------------|------------------------------------|-------|-------------|
| | | | | 局番 | 細別 |
| 県 機 関 | 1 | 島根県庁 | LASCOMしまねけんまつえ スーパーバードちきゅう | 300 | |
| | | | LASCOMしまねけんまつえ スーパーバードちきゅう ※ | 301 | ※島根県庁併設局 |
| | 2 | 島根県車載 | LASCOM島根県 島根スーパーバード 可搬地球 V134(N) | 307 | |
| | | | LASCOM島根県 島根スーパーバード 可搬地球 V134(N) ※ | 308 | ※島根県車載併設局 |
| | 3 | 島根可搬1 | LASCOM島根県 島根スーパーバード 可搬地球 V008(N) | 304 | |
| | 4 | 島根可搬2 | LASCOM島根県 島根スーパーバード 可搬地球 V009(N) | 305 | |
| | 5 | 隠岐合同庁舎 | LASCOM島根県 島根スーパーバード 可搬地球 V095(N) | 327 | |
| | 6 | 松江合同庁舎 | LASCOM島根県 島根スーパーバード 可搬地球 V094(N) | 321 | |
| | 7 | 雲南合同庁舎 | LASCOM島根県 島根スーパーバード 可搬地球 V090(N) | 322 | |
| | 8 | 出雲合同庁舎 | LASCOM島根県 島根スーパーバード 可搬地球 V093(N) | 323 | |
| | 9 | 川本合同庁舎 | LASCOM島根県 島根スーパーバード 可搬地球 V092(N) | 324 | |
| | 10 | 浜田合同庁舎 | LASCOM島根県 島根スーパーバード 可搬地球 V091(N) | 325 | |
| | 11 | 益田合同庁舎 | LASCOM島根県 島根スーパーバード 可搬地球 V088(N) | 326 | |
| | 12 | 仁多集合庁舎 | LASCOM島根県 島根スーパーバード 可搬地球 V036(N) | 331 | |
| | 13 | 大田集合庁舎 | LASCOM島根県 島根スーパーバード 可搬地球 V144(N) | 334 | |
| | 14 | 島前集合庁舎 | LASCOM島根県 島根スーパーバード 可搬地球 V085(N) | 337 | |
| | 15 | 西部県民センター県央事務所 | LASCOM島根県 島根スーパーバード 可搬地球 V086(N) | 519 | |
| | 16 | 防災航空管理所 | LASCOM島根県 島根スーパーバード 可搬地球 V084(N) | 335 | |
| | 17 | 消防学校 | LASCOM島根県 島根スーパーバード 可搬地球 V133(N) | 338 | |
| | 18 | 中山間地域研究センター | LASCOM島根県 島根スーパーバード 可搬地球 V139(N) | 477 | |
| | 19 | 出雲保健所 | LASCOM島根県 島根スーパーバード 可搬地球 V062(N) | 516 | |
| | 20 | 保健環境科学研究所 | LASCOM島根県 島根スーパーバード 可搬地球 V060(N) | 428 | |
| | 21 | 家畜病性鑑定室 | LASCOM島根県 島根スーパーバード 可搬地球 V141(N) | 523 | |
| | 22 | 緑化センター | LASCOM島根県 島根スーパーバード 可搬地球 V138(N) | 476 | |
| | 23 | 農業技術センター | LASCOM島根県 島根スーパーバード 可搬地球 V142(N) | 520 | |
| | 24 | 畜産技術センター | LASCOM島根県 島根スーパーバード 可搬地球 V143(N) | 521 | |
| | 25 | 水産技術センター | LASCOM島根県 島根スーパーバード 可搬地球 V147(N) | 575 | |
| | 26 | 県漁業無線指導所 | LASCOM島根県 島根スーパーバード 可搬地球 V019(N) | 570 | |
| | 27 | 松江家畜保健衛生所 | LASCOM島根県 島根スーパーバード 可搬地球 V137(N) | 429 | |
| | 28 | 広瀬土木事業所 | LASCOM島根県 島根スーパーバード 可搬地球 V031(N) | 330 | |
| | 29 | 津和野土木事業所 | LASCOM島根県 島根スーパーバード 可搬地球 V030(N) | 333 | |
| | 30 | 布部ダム管理所 | LASCOM島根県 島根スーパーバード 可搬地球 V038(N) | 340 | |
| | 31 | 山佐ダム管理所 | LASCOM島根県 島根スーパーバード 可搬地球 V103(N) | 341 | |
| | 32 | 三瓶ダム管理所 | LASCOM島根県 島根スーパーバード 可搬地球 V098(N) | 342 | |
| | 33 | 八戸ダム管理所 | LASCOM島根県 島根スーパーバード 可搬地球 V043(N) | 343 | |
| | 34 | 第2浜田ダム管理所 | LASCOM島根県 島根スーパーバード 可搬地球 V096(N) | 345 | |
| | 35 | 御部ダム管理所 | LASCOM島根県 島根スーパーバード 可搬地球 V104(N) | 344 | |
| | 36 | 出雲空港管理事務所 | LASCOM島根県 島根スーパーバード 可搬地球 V084(N) ※ | 524 | ※防災航空管理所併設局 |
| | 37 | 石見空港管理所 | LASCOM島根県 島根スーパーバード 可搬地球 V133(N) | 610 | |
| | 38 | 隠岐空港管理所 | LASCOM島根県 島根スーパーバード 可搬地球 V065(N) | 640 | |
| | 39 | 宍道湖東部浄化センター | LASCOM島根県 島根スーパーバード 可搬地球 V014(N) | 473 | |
| | 40 | 宍道湖西部浄化センター | LASCOM島根県 島根スーパーバード 可搬地球 V146(N) | 522 | |
| | 41 | 浜田港湾振興センター | LASCOM島根県 島根スーパーバード 可搬地球 V018(N) | 572 | |
| | 42 | 企業局東部事務所 | LASCOM島根県 島根スーパーバード 可搬地球 V061(N) | 431 | |
| | 43 | 企業局三成ダム操作所 | LASCOM島根県 島根スーパーバード 可搬地球 V145(N) | 474 | |
| | 44 | 企業局三代浄水場 | LASCOM島根県 島根スーパーバード 可搬地球 V140(N) | 475 | |
| | 45 | 企業局西部事務所 | LASCOM島根県 島根スーパーバード 可搬地球 V011(N) | 573 | |
| | 46 | 企業局木都賀ダム操作所 | LASCOM島根県 島根スーパーバード 可搬地球 V148(N) | 574 | |
| 47 | 県立中央病院 | LASCOM島根県 島根スーパーバード 可搬地球 V064(N) | 517 | | |
| 48 | 県立こころの医療センター | LASCOM島根県 島根スーパーバード 可搬地球 V063(N) | 518 | | |

| 区分 | No. | 局名 | 識別信号 | 局番・局種 | |
|------|-------------|----------------------------------|------------------------------------|-------|------------|
| | | | | 局番 | 細別 |
| 市町村 | 49 | 松江市役所 | LASCOM島根県 島根スーパーバンド 可搬地球 V135(N) | 410 | |
| | 50 | 浜田市役所 | LASCOM島根県 島根スーパーバンド 可搬地球 V025(N) | 560 | |
| | 51 | 出雲市役所 | LASCOM島根県 島根スーパーバンド 可搬地球 V115(N) | 500 | |
| | 52 | 益田市役所 | LASCOM島根県 島根スーパーバンド 可搬地球 V100(N) | 600 | |
| | 53 | 大田市役所 | LASCOM島根県 島根スーパーバンド 可搬地球 V120(N) | 501 | |
| | 54 | 安来市役所 | LASCOM島根県 島根スーパーバンド 可搬地球 V078(N) | 411 | |
| | 55 | 江津市役所 | LASCOM島根県 島根スーパーバンド 可搬地球 V040(N) | 561 | |
| | 56 | 雲南市役所 | LASCOM島根県 島根スーパーバンド 可搬地球 V027(N) | 464 | |
| | 57 | 奥出雲町役場 | LASCOM島根県 島根スーパーバンド 可搬地球 V015(N) | 460 | |
| | 58 | 飯南町役場 | LASCOM島根県 島根スーパーバンド 可搬地球 V046(N) | 469 | |
| | 59 | 川本町役場 | LASCOM島根県 島根スーパーバンド 可搬地球 V092(N) ※ | 540 | ※川本合同庁舎併設局 |
| | 60 | 美郷町役場 | LASCOM島根県 島根スーパーバンド 可搬地球 V128(N) | 541 | |
| | 61 | 邑南町役場 | LASCOM島根県 島根スーパーバンド 可搬地球 V124(N) | 545 | |
| | 62 | 津和野町役場 | LASCOM島根県 島根スーパーバンド 可搬地球 V026(N) | 604 | |
| | 63 | 吉賀町役場 | LASCOM島根県 島根スーパーバンド 可搬地球 V034(N) | 606 | |
| | 64 | 海士町役場 | LASCOM島根県 島根スーパーバンド 可搬地球 V112(N) | 634 | |
| | 65 | 西ノ島町役場 | LASCOM島根県 島根スーパーバンド 可搬地球 V114(N) | 635 | |
| 66 | 知夫村役場 | LASCOM島根県 島根スーパーバンド 可搬地球 V113(N) | 636 | | |
| 67 | 隠岐の島町役場 | LASCOM島根県 島根スーパーバンド 可搬地球 V080(N) | 630 | | |
| 消防本部 | 68 | 松江市消防本部 | LASCOM島根県 島根スーパーバンド 可搬地球 V136(N) | 422 | |
| | 69 | 浜田市消防本部 | LASCOM島根県 島根スーパーバンド 可搬地球 V041(N) | 566 | |
| | 70 | 出雲市消防本部 | LASCOM島根県 島根スーパーバンド 可搬地球 V105(N) | 510 | |
| | 71 | 大田市消防本部 | LASCOM島根県 島根スーパーバンド 可搬地球 V130(N) | 513 | |
| | 72 | 安来市消防本部 | LASCOM島根県 島根スーパーバンド 可搬地球 V073(N) | 423 | |
| | 73 | 雲南広域連合雲南消防本部 | LASCOM島根県 島根スーパーバンド 可搬地球 V035(N) | 470 | |
| | 74 | 益田広域消防本部 | LASCOM島根県 島根スーパーバンド 可搬地球 V099(N) | 607 | |
| | 75 | 江津邑智消防組合消防本部 | LASCOM島根県 島根スーパーバンド 可搬地球 V032(N) | 567 | |
| | 76 | 隠岐広域連合消防本部 | LASCOM島根県 島根スーパーバンド 可搬地球 V074(N) | 637 | |
| 関係機関 | 77 | 松江地方气象台 | LASCOM島根県 島根スーパーバンド 可搬地球 V066(N) | 435 | |
| | 78 | 八管海保 境海上保安部 | LASCOM島根県 島根スーパーバンド 可搬地球 V087(N) | 447 | |
| | 79 | 八管海保 美保航空基地 | LASCOM島根県 島根スーパーバンド 可搬地球 V149(N) | 446 | |
| | 80 | 八管海保 浜田海上保安部 | LASCOM島根県 島根スーパーバンド 可搬地球 V022(N) | 580 | |
| | 81 | 航空自衛隊美保基地 | LASCOM島根県 島根スーパーバンド 可搬地球 V067(N) | 445 | |
| | 82 | 陸上自衛隊出雲駐屯地 | LASCOM島根県 島根スーパーバンド 可搬地球 V070(N) | 526 | |
| 83 | 日本赤十字社島根県支部 | LASCOM島根県 島根スーパーバンド 可搬地球 V068(N) | 436 | | |
| 警察 | 84 | 島根県警察本部 | LASCOM島根県 島根スーパーバンド 可搬地球 V049(N) | 442 | |
| | 85 | 松江警察署 | LASCOM島根県 島根スーパーバンド 可搬地球 V050(N) | 443 | |
| | 86 | 安来警察署 | LASCOM島根県 島根スーパーバンド 可搬地球 V051(N) | 444 | |
| | 87 | 雲南警察署 | LASCOM島根県 島根スーパーバンド 可搬地球 V002(N) | 481 | |
| | 88 | 出雲警察署 | LASCOM島根県 島根スーパーバンド 可搬地球 V052(N) | 529 | |
| | 89 | 川本警察署 | LASCOM島根県 島根スーパーバンド 可搬地球 V056(N) | 551 | |
| | 90 | 浜田警察署 | LASCOM島根県 島根スーパーバンド 可搬地球 V003(N) | 582 | |
| | 91 | 江津警察署 | LASCOM島根県 島根スーパーバンド 可搬地球 V006(N) | 583 | |
| | 92 | 益田警察署 | LASCOM島根県 島根スーパーバンド 可搬地球 V001(N) | 619 | |
| | 93 | 津和野警察署 | LASCOM島根県 島根スーパーバンド 可搬地球 V005(N) | 620 | |
| | 94 | 隠岐の島警察署 | LASCOM島根県 島根スーパーバンド 可搬地球 V057(N) | 651 | |
| | 95 | 浦郷警察署 | LASCOM島根県 島根スーパーバンド 可搬地球 V058(N) | 652 | |
| | 96 | 大田警察署 | LASCOM島根県 島根スーパーバンド 可搬地球 V089(N) | 531 | |

ウ市町村防災行政無線局等整備状況

資料：消防総務課（平成30年1月31日現在）

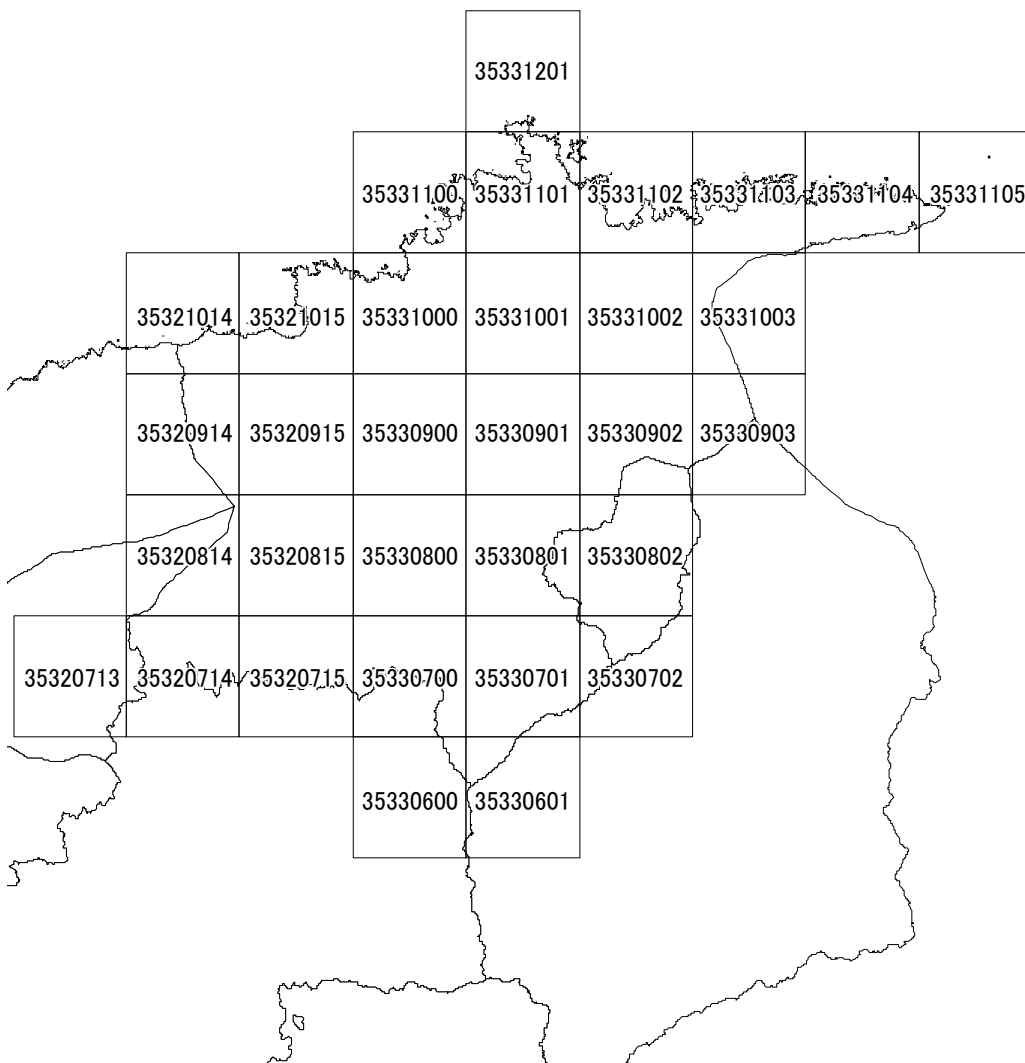
| 市町村名 | 同報系無線局 | | | | 移動系無線局 | | | | | 有線放送 | オフワーク通信 | CATV | | コミュニティFM |
|-------|--------|-----|-------|--------|--------|-----|-----|-----|-----|--------|---------|---------|--------|----------|
| | 親局 | 中継局 | 子局 | | 基地局 | 中継局 | 移動局 | | | | | 加入世帯 | 告知端末設置 | |
| | | | 屋外式 | 戸別式 | | | 車載型 | 可搬型 | 携帯型 | | | | | |
| | 局 | 局 | 局 | 局 | 局 | 局 | 局 | 局 | 局 | | | 世帯数 | 世帯数 | |
| 島根県計 | 25 | 49 | 1,228 | 52,106 | 32 | 24 | 240 | 292 | 503 | 42,368 | 0 | 152,730 | 85,396 | - |
| 松江市 | 1 | 4 | 394 | 2,974 | 4 | 4 | 29 | 194 | 240 | 958 | 0 | 48,433 | 25,203 | - |
| 浜田市 | 5 | 5 | 107 | 6,066 | 5 | 5 | 13 | 48 | 47 | 0 | 0 | 14,261 | 0 | - |
| 出雲市 | 2 | 4 | 142 | 12,754 | 5 | 2 | 41 | 14 | 55 | 15,895 | 0 | 34,044 | 6,673 | 有 |
| 益田市 | 2 | 2 | 68 | 730 | 0 | 0 | 0 | 0 | 0 | 20,941 | 0 | 0 | 0 | - |
| 大田市 | 1 | 4 | 123 | 36 | 0 | 0 | 0 | 0 | 0 | 0 | 0 | 10,199 | 9,892 | - |
| 安来市 | 1 | 1 | 50 | 1,517 | 2 | 2 | 16 | 11 | 20 | 0 | 0 | 5,550 | 11,857 | - |
| 江津市 | 1 | 3 | 40 | 3,712 | 3 | 2 | 13 | 8 | 73 | 0 | 0 | 5,192 | 0 | - |
| 雲南市 | 1 | 0 | 7 | 0 | 1 | 0 | 4 | 0 | 3 | 0 | 0 | 12,736 | 13,898 | - |
| 奥出雲町 | 1 | 1 | 15 | 0 | 0 | 0 | 0 | 0 | 0 | 4,574 | 0 | 4,605 | 4,574 | - |
| 飯南町 | 1 | 1 | 29 | 0 | 2 | 0 | 21 | 1 | 14 | 0 | 0 | 2,046 | 2,046 | - |
| 川本町 | 1 | 2 | 16 | 1,457 | 1 | ※ 4 | 14 | 2 | 14 | 0 | 0 | 1,303 | 1,354 | - |
| 美郷町 | 1 | 4 | 22 | 2,129 | 1 | 0 | 10 | 0 | 10 | 0 | 0 | 2,041 | 2,041 | - |
| 邑南町 | 1 | 4 | 18 | 5,326 | 0 | 0 | 0 | 0 | 0 | 0 | 0 | 4,915 | 0 | - |
| 津和野町 | 1 | 3 | 27 | 3,118 | 0 | 0 | 0 | 0 | 0 | 0 | 0 | 3,581 | 3,581 | - |
| 吉賀町 | 1 | 5 | 24 | 2,200 | 1 | 1 | 7 | 5 | 0 | 0 | 0 | 2,643 | 3,179 | - |
| 海士町 | 1 | 1 | 44 | 1,323 | 1 | 0 | 10 | 2 | 1 | 0 | 0 | 1,181 | 1,098 | - |
| 西ノ島町 | 1 | 1 | 21 | 1,615 | 1 | 0 | 6 | 0 | 0 | 0 | 0 | 0 | 0 | - |
| 知夫村 | 1 | 0 | 7 | 0 | 0 | 0 | 0 | 0 | 0 | 0 | 0 | 0 | 0 | - |
| 隠岐の島町 | 1 | 4 | 74 | 7,149 | 5 | 4 | 56 | 7 | 26 | 0 | 0 | 0 | 0 | - |

※ 簡易中継局

エ 漁業無線局

| 無線局の区分 | 機関名 | 識別信号 | 施設場所 | 備考 |
|--------|---------------------|------------|----------------|----|
| 海岸局 | 県 漁業協同組合 J F しまね | しまねけんぎょぎょう | 浜田市港町 138-2 | |

松江市

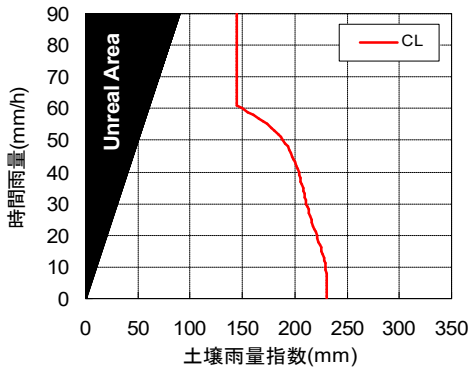


(3) 災害情報の収集伝達及び広報

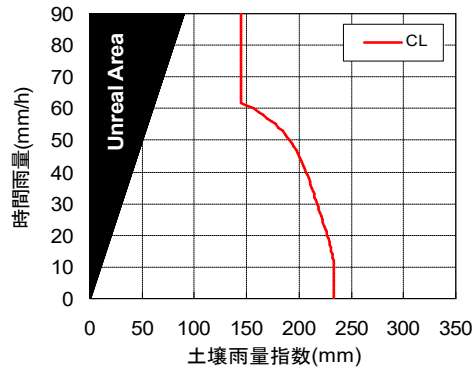
資料: 砂防課

ア 土砂災害警戒情報関係(各ブロックにおける監視基準(CL基準)(60分間積算雨量、土壌雨量指数))

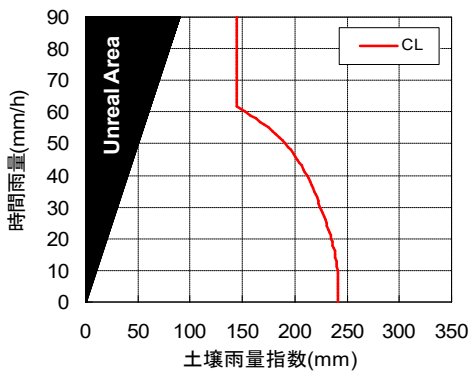
【松江市】



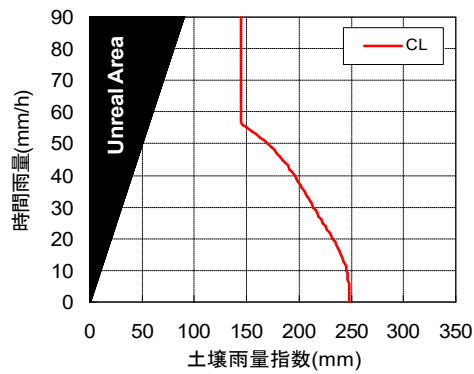
35320713(RBFN出力値0.2)



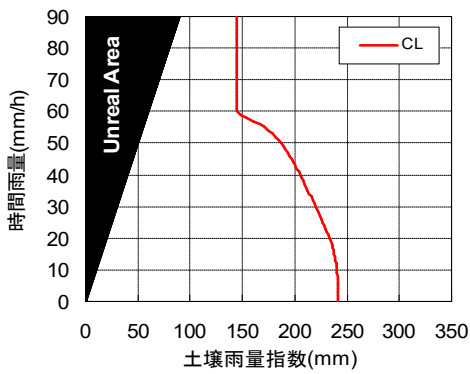
35320714(RBFN出力値0.2)



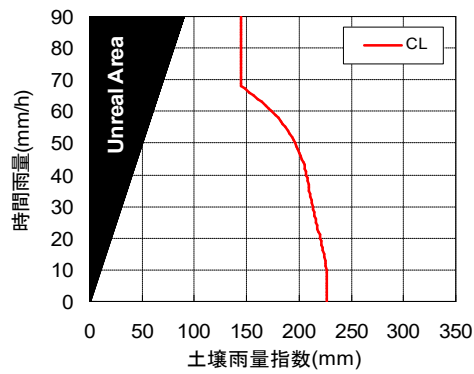
35320814(RBFN出力値0.2)



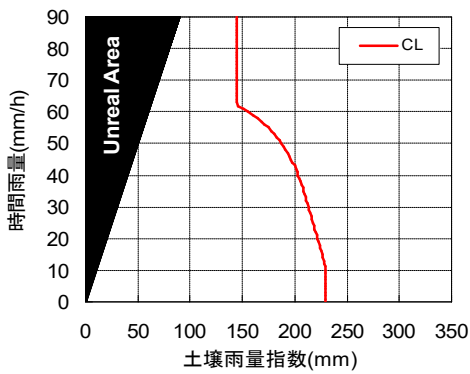
35320914(RBFN出力値0.2)



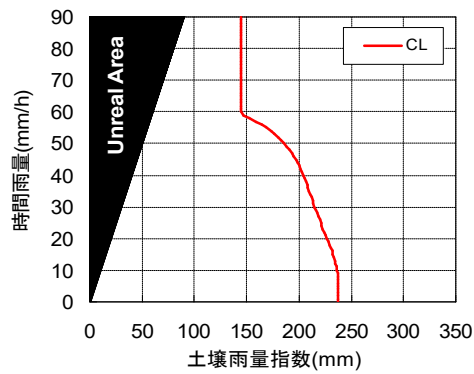
35321014(RBFN出力値0.2)



35320715(RBFN出力値0.2)

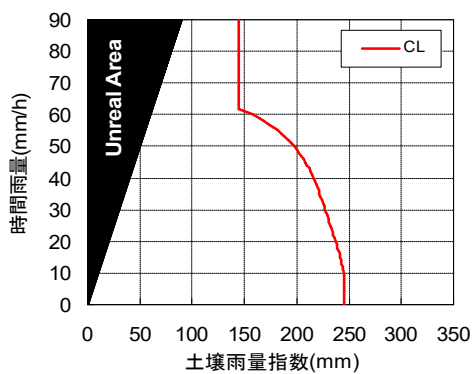


35320815(RBFN出力値0.2)

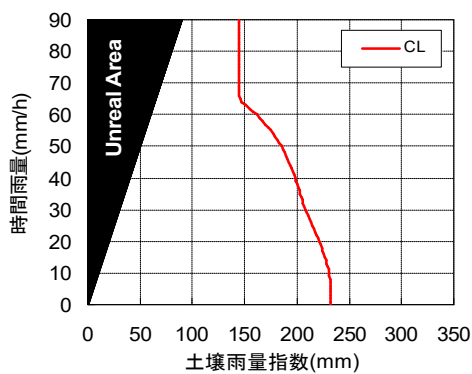


35320915(RBFN出力値0.2)

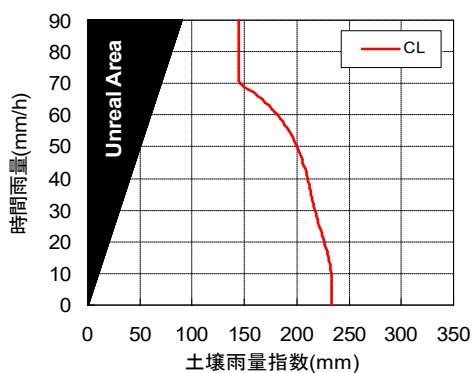
【松江市】



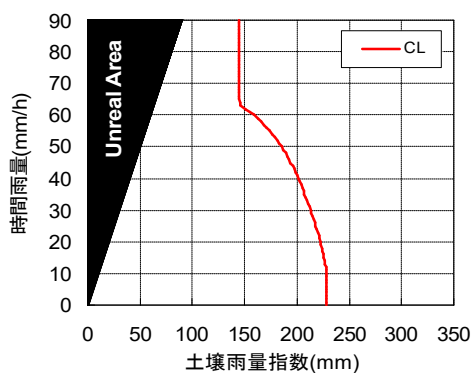
35321015(RBFN出力値0.2)



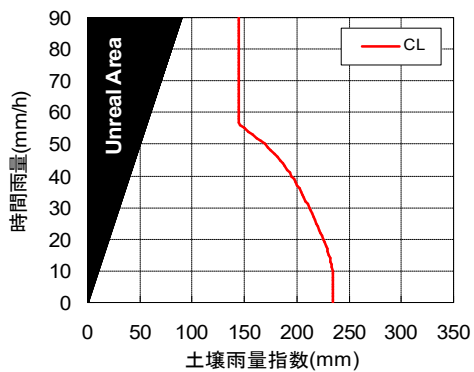
35330600(RBFN出力値0.2)



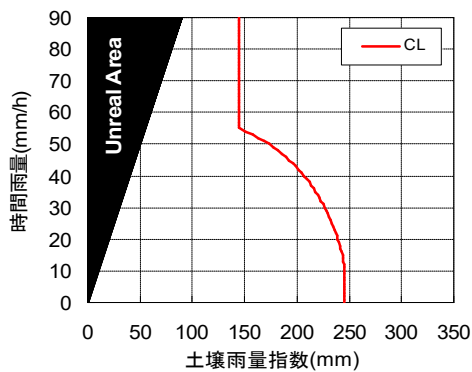
35330700(RBFN出力値0.2)



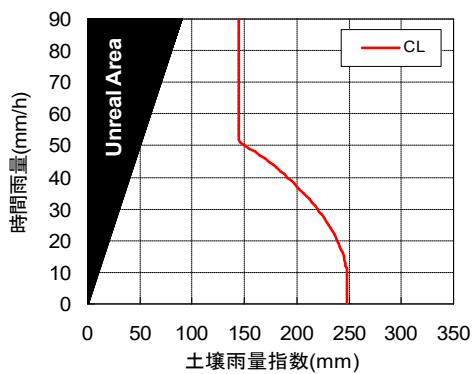
35330800(RBFN出力値0.2)



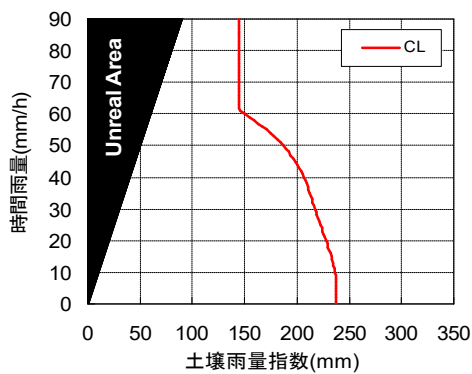
35330900(RBFN出力値0.2)



35331000(RBFN出力値0.2)

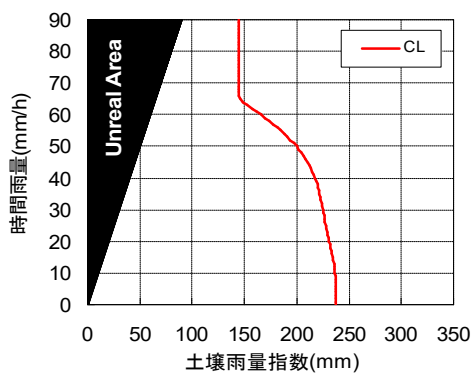


35331100(RBFN出力値0.2)

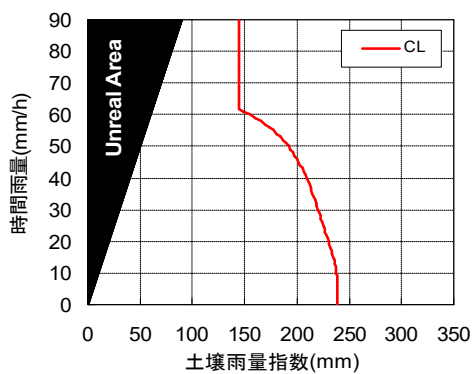


35330601(RBFN出力値0.2)

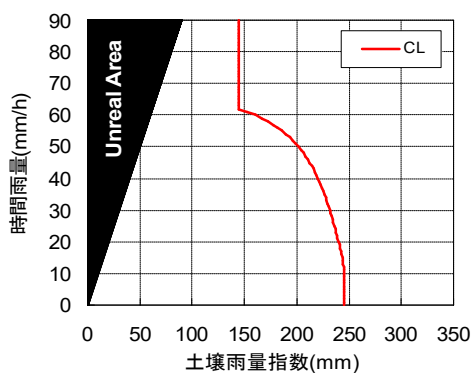
【松江市】



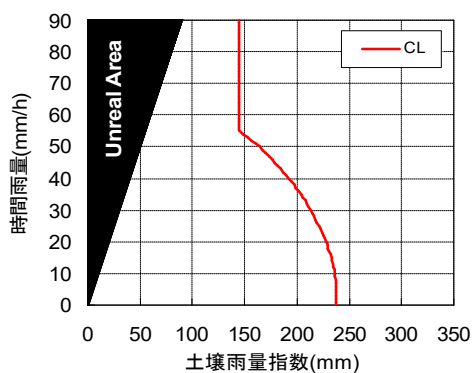
35330701 (RBFN出力値0.2)



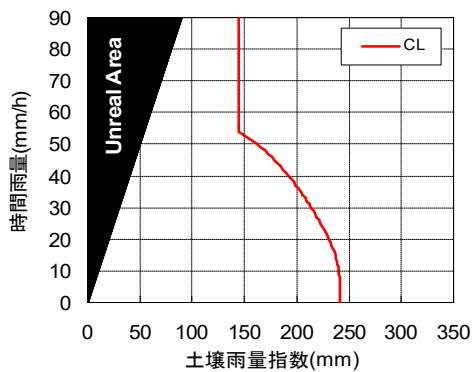
35330801 (RBFN出力値0.2)



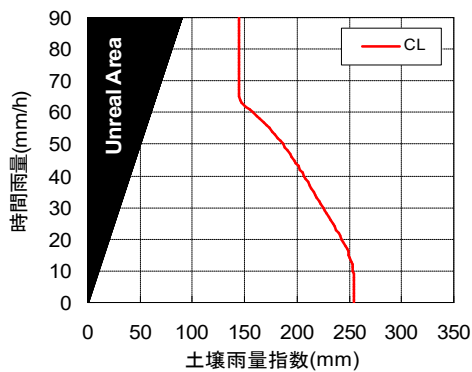
35330901 (RBFN出力値0.2)



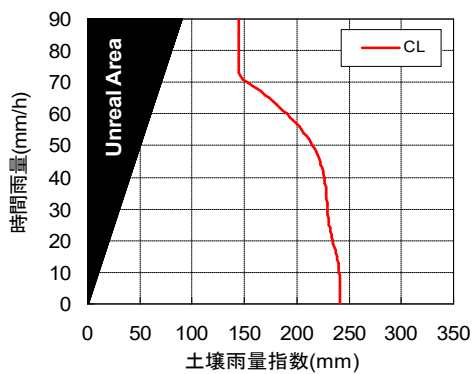
35331001 (RBFN出力値0.2)



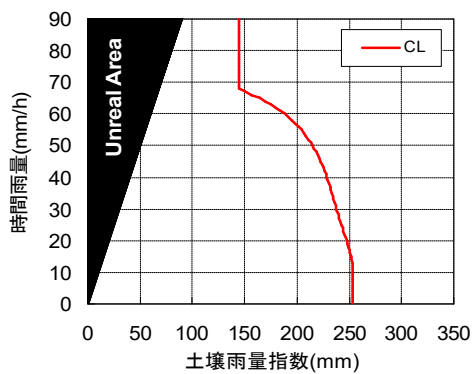
35331101 (RBFN出力値0.2)



35331201 (RBFN出力値0.2)

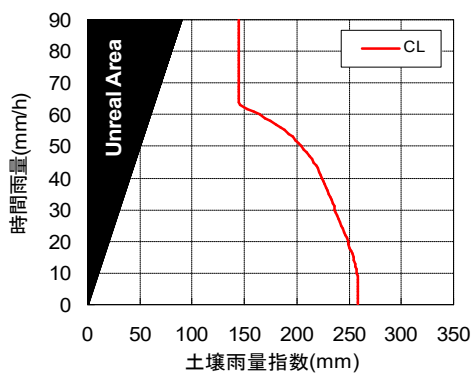


35330702 (RBFN出力値0.2)

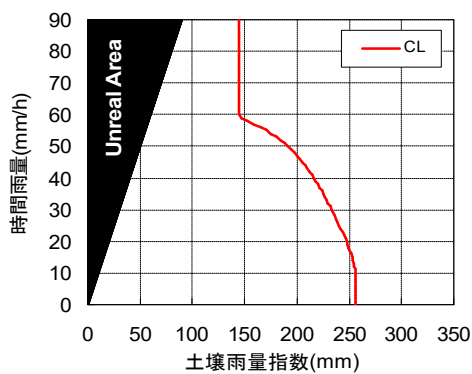


35330802 (RBFN出力値0.2)

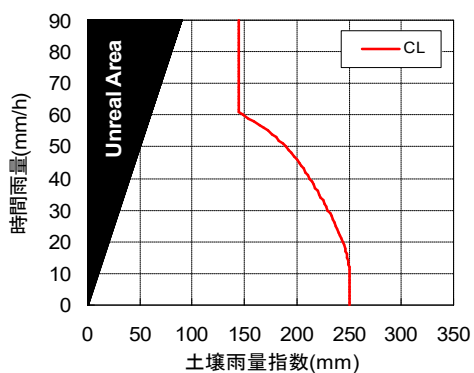
【松江市】



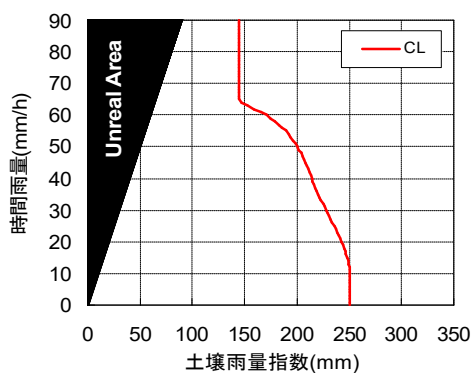
35330902(RBFN出力値0.2)



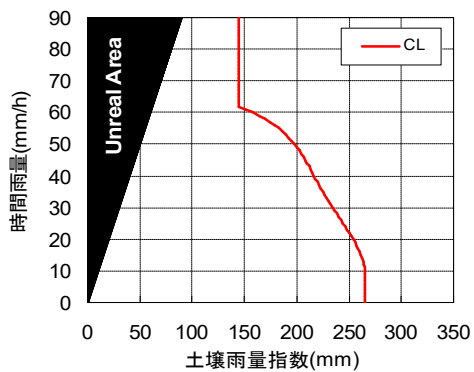
35331002(RBFN出力値0.2)



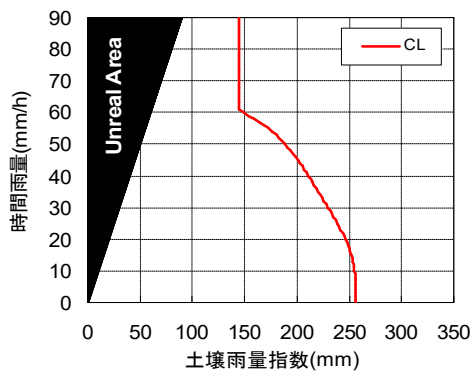
35331102(RBFN出力値0.2)



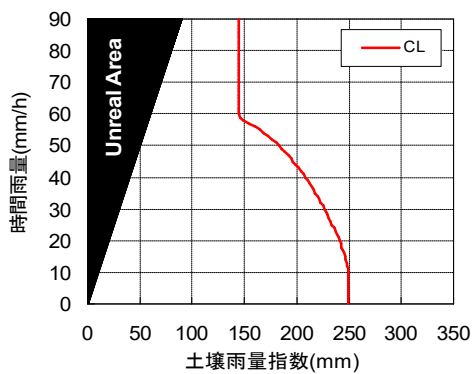
35330903(RBFN出力値0.2)



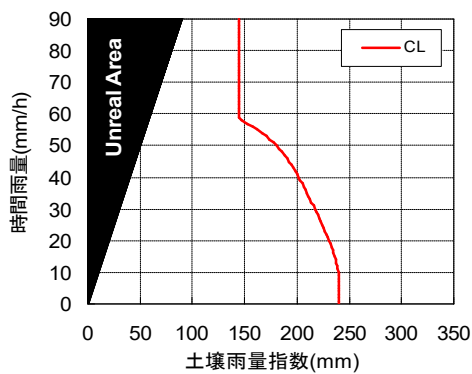
35331003(RBFN出力値0.2)



35331103(RBFN出力値0.2)

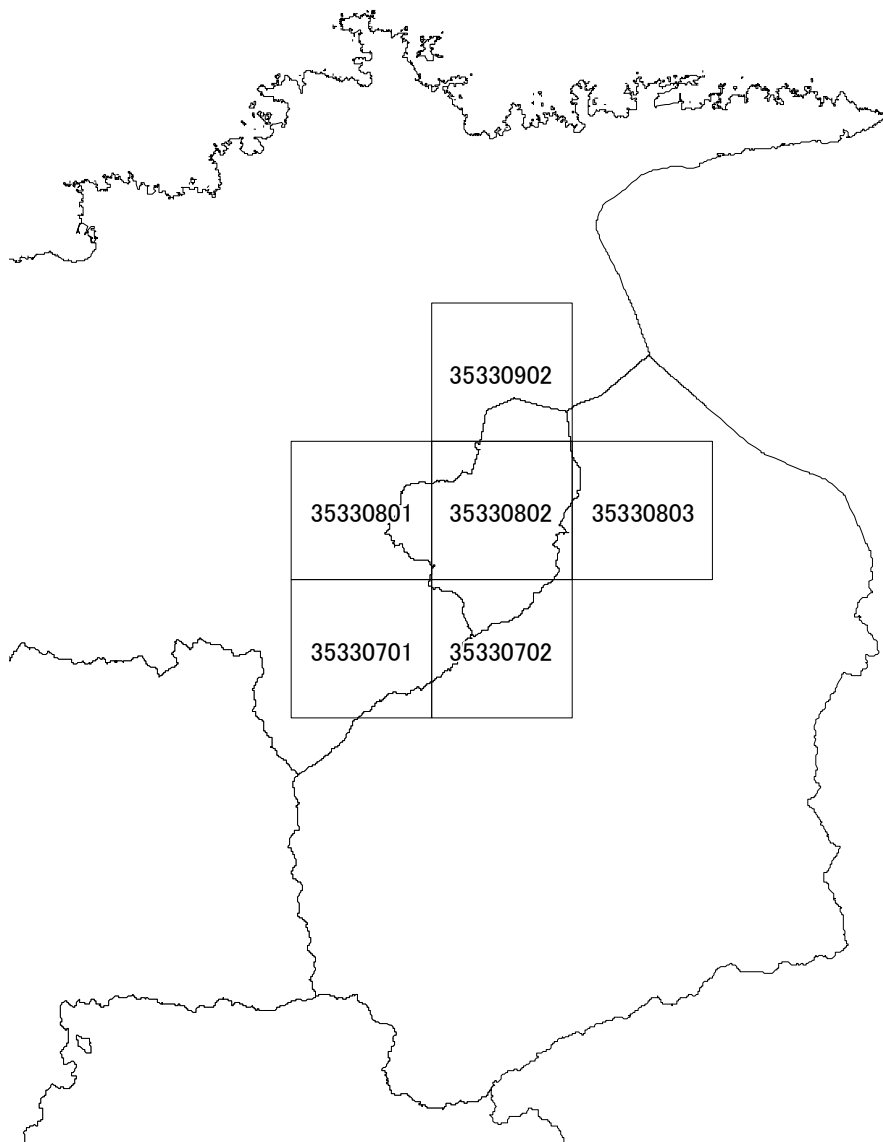


35331104(RBFN出力値0.2)

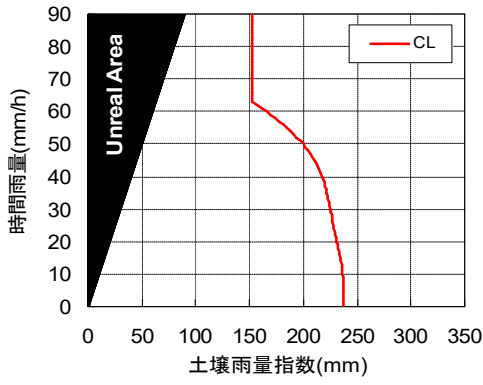


35331105(RBFN出力値0.2)

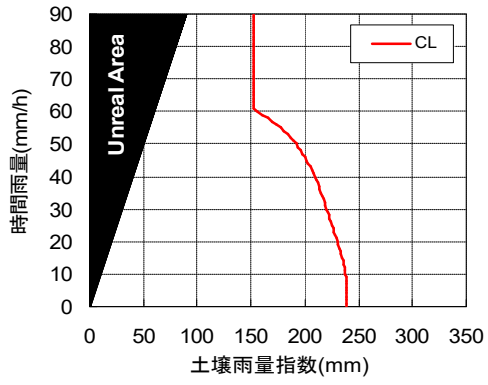
旧東出雲町



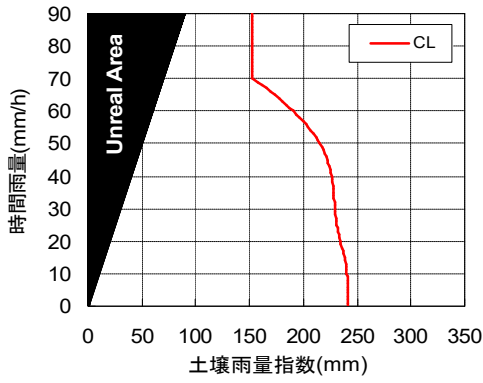
【東出雲町】



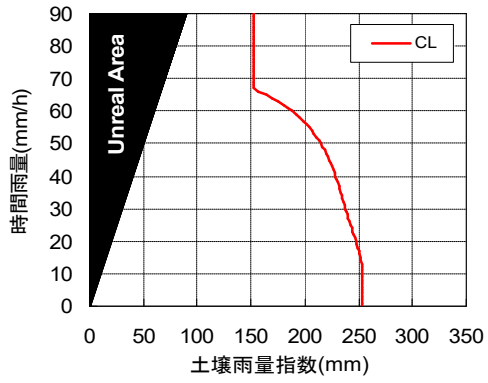
35330701 (RBFN出力値0.2)



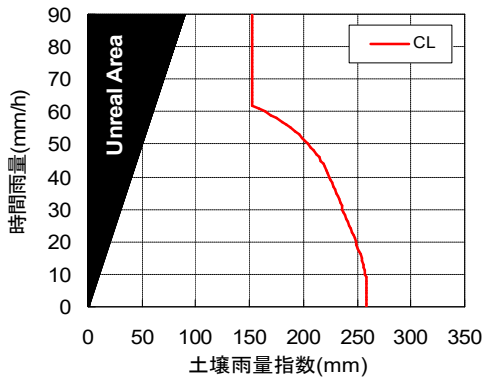
35330801 (RBFN出力値0.2)



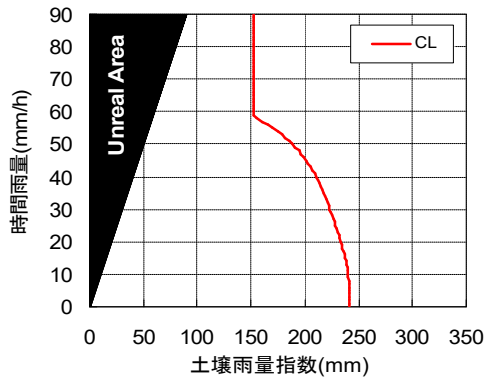
35330702 (RBFN出力値0.2)



35330802 (RBFN出力値0.2)

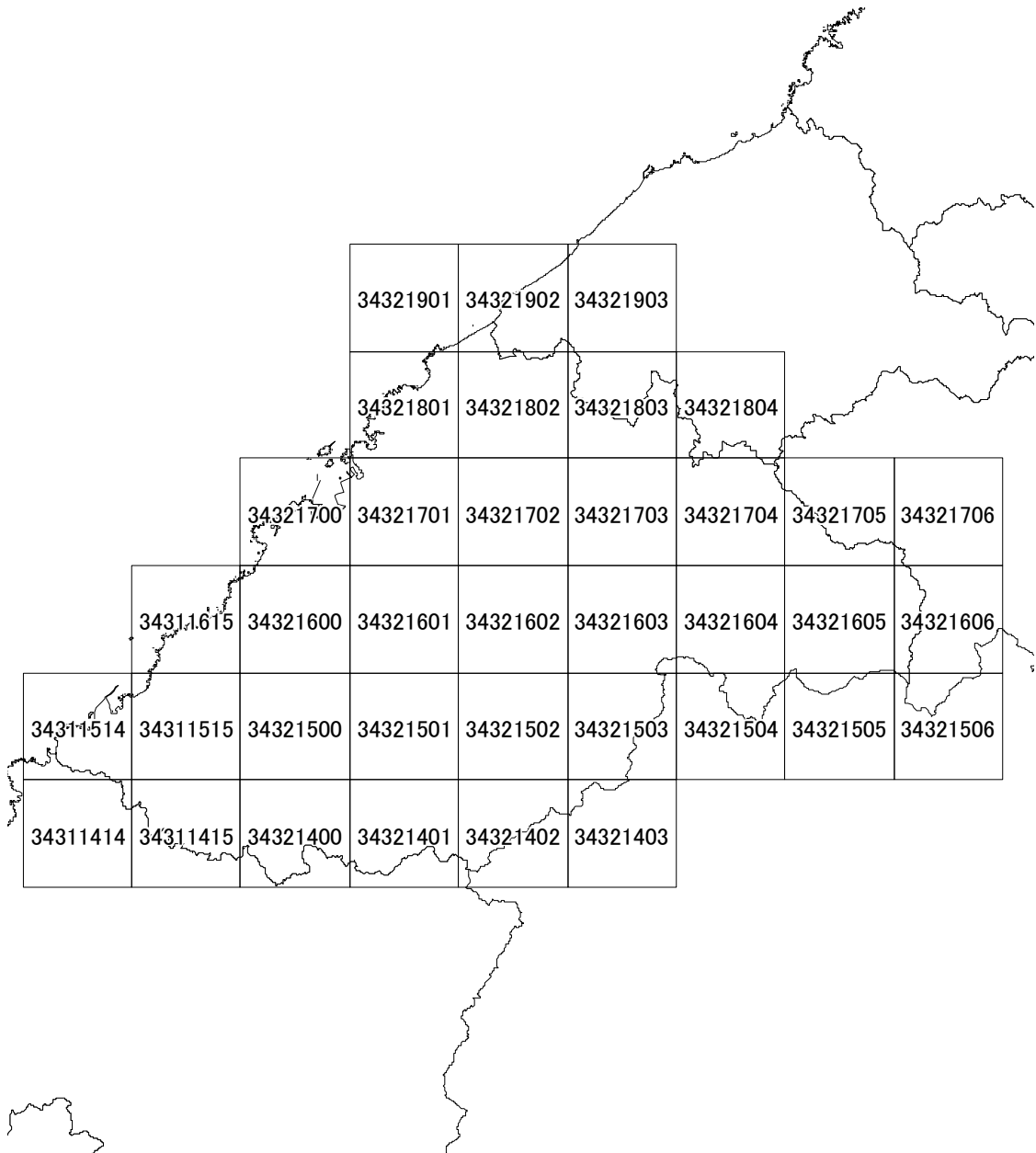


35330902 (RBFN出力値0.2)

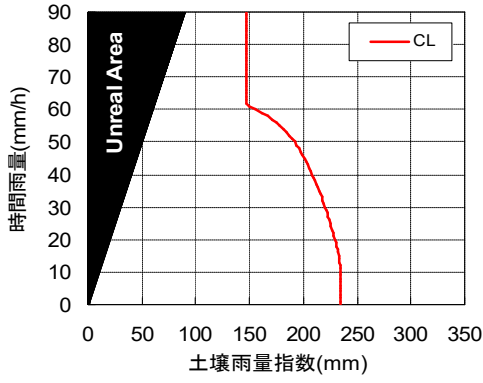


35330803 (RBFN出力値0.2)

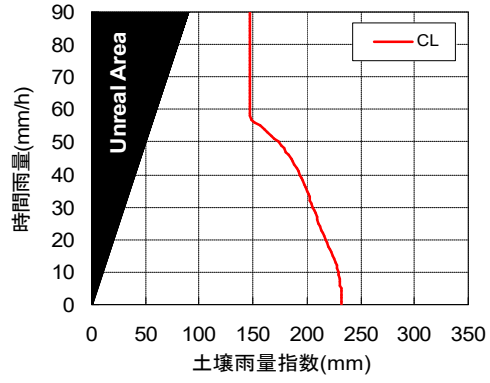
浜田市



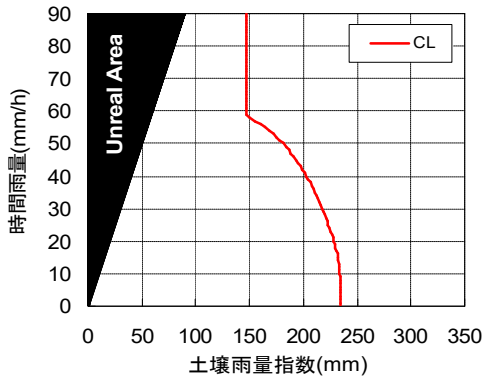
【浜田市】



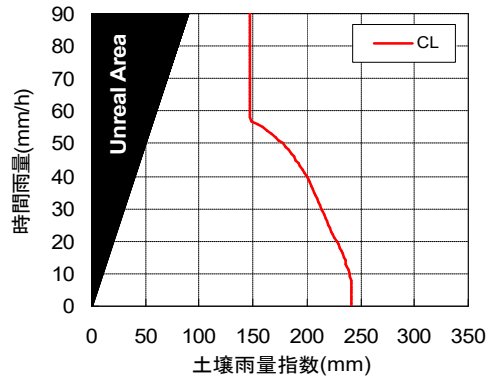
34311414 (RBFN出力値0.2)



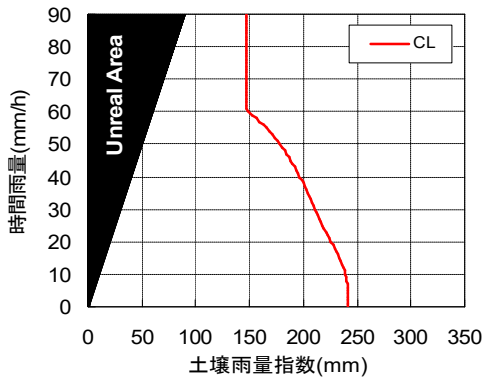
34311514 (RBFN出力値0.2)



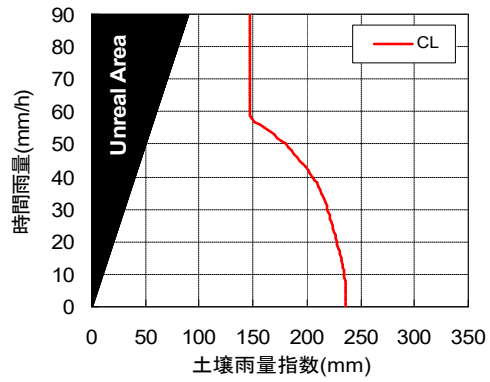
34311415 (RBFN出力値0.2)



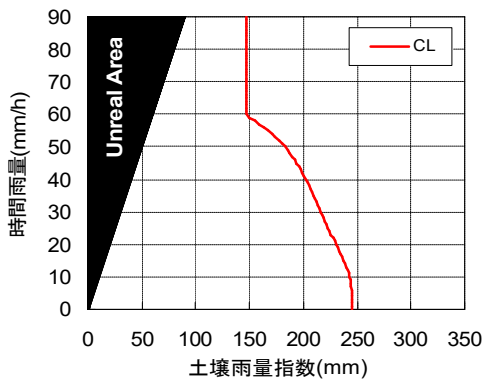
34311515 (RBFN出力値0.2)



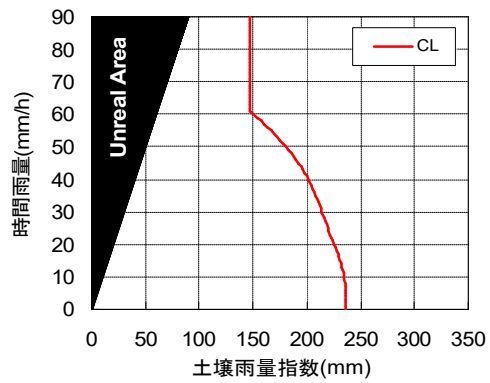
34311615 (RBFN出力値0.2)



34321400 (RBFN出力値0.2)

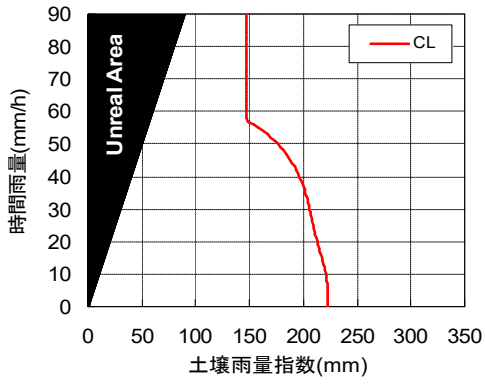


34321500 (RBFN出力値0.2)

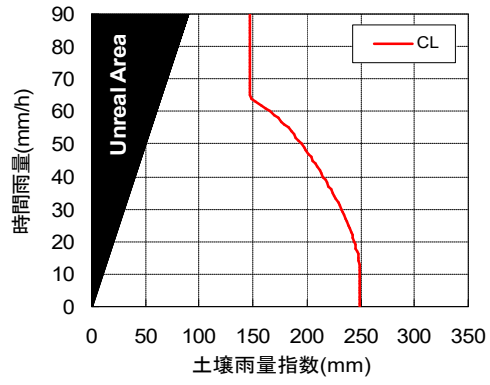


34321600 (RBFN出力値0.2)

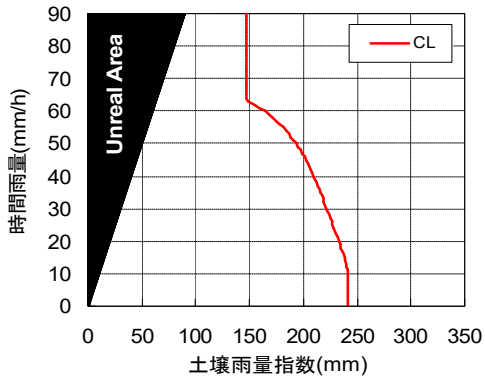
【浜田市】



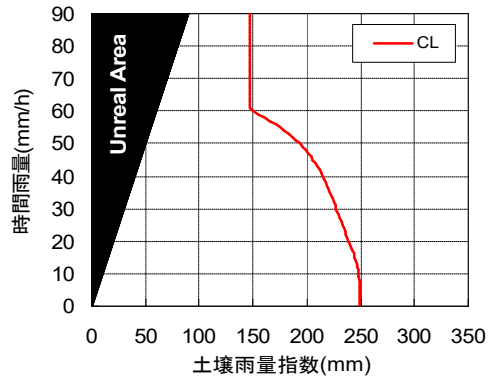
34321700 (RBFN出力値0.2)



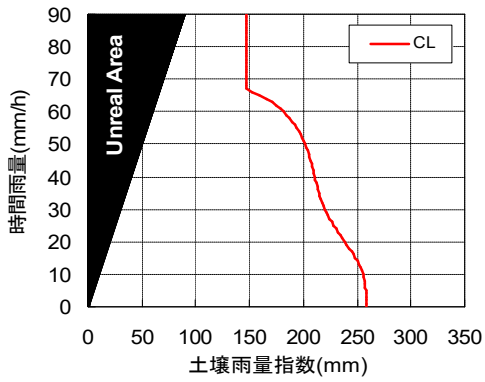
34321401 (RBFN出力値0.2)



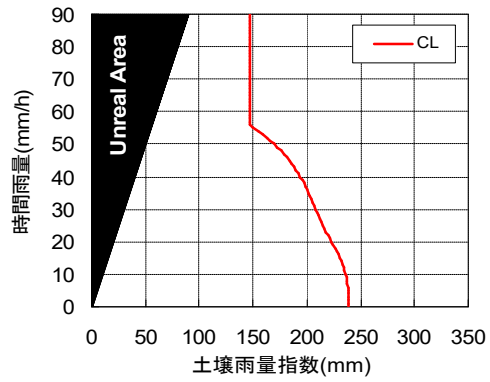
34321501 (RBFN出力値0.2)



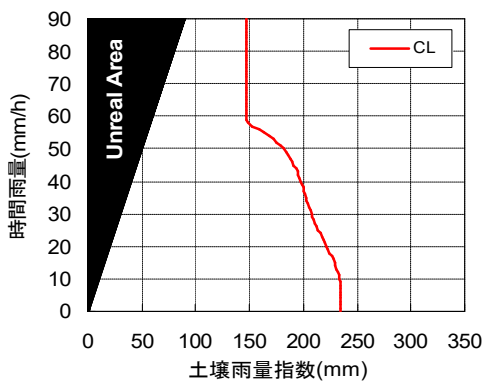
34321601 (RBFN出力値0.2)



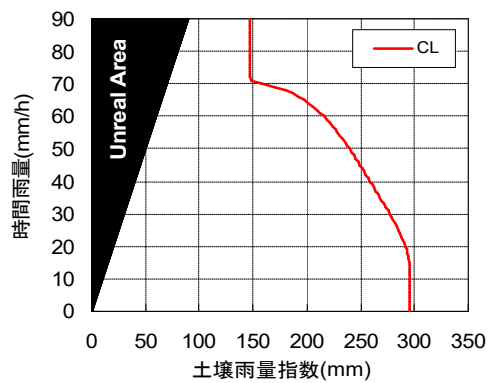
34321701 (RBFN出力値0.2)



34321801 (RBFN出力値0.2)

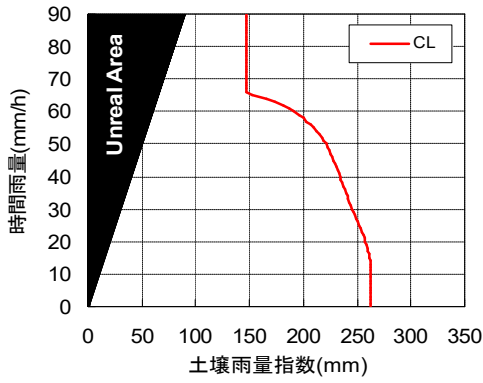


34321901 (RBFN出力値0.2)

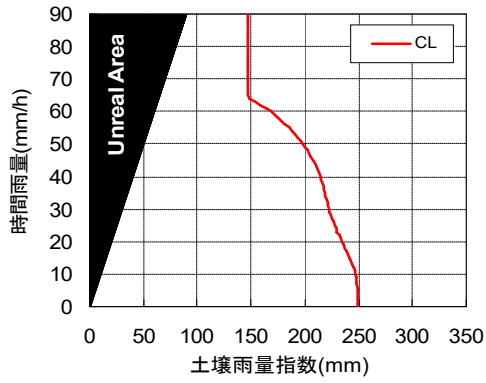


34321402 (RBFN出力値0.2)

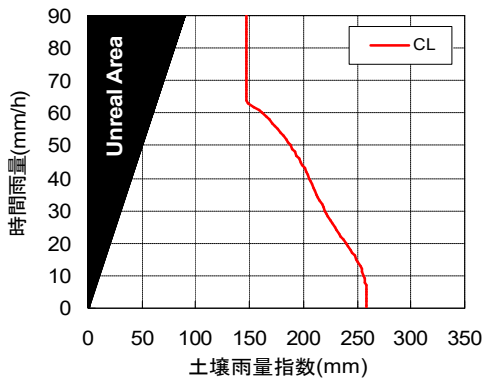
【浜田市】



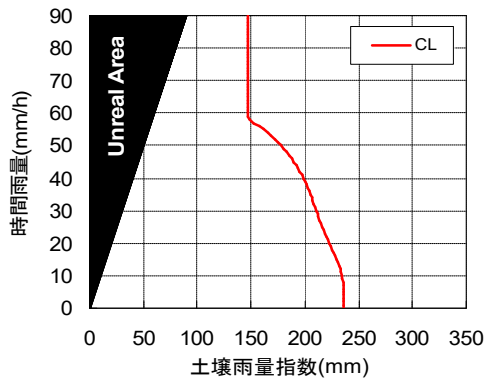
34321502 (RBFN出力値0.2)



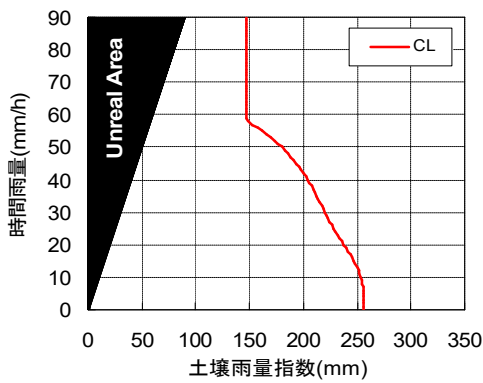
34321602 (RBFN出力値0.2)



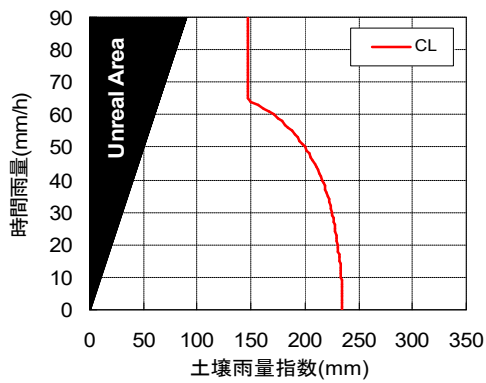
34321702 (RBFN出力値0.2)



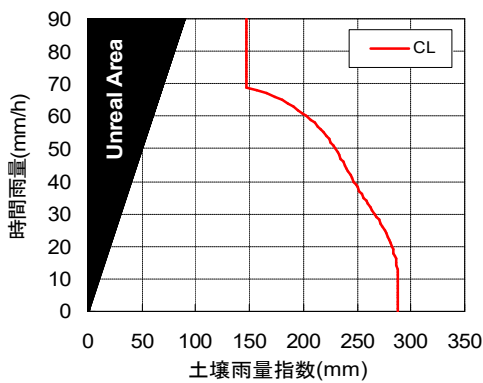
34321802 (RBFN出力値0.2)



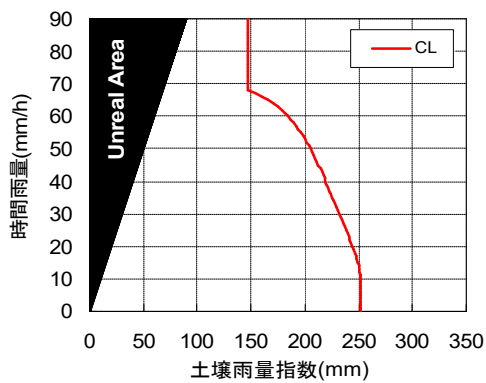
34321902 (RBFN出力値0.2)



34321403 (RBFN出力値0.2)

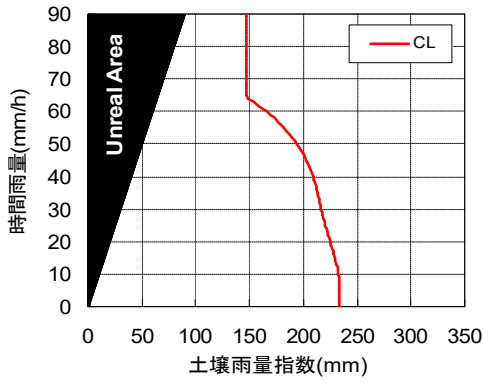


34321503 (RBFN出力値0.2)

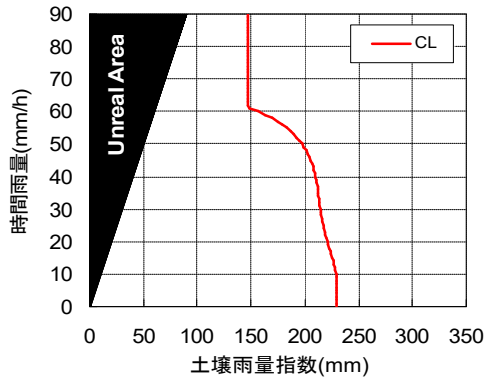


34321603 (RBFN出力値0.2)

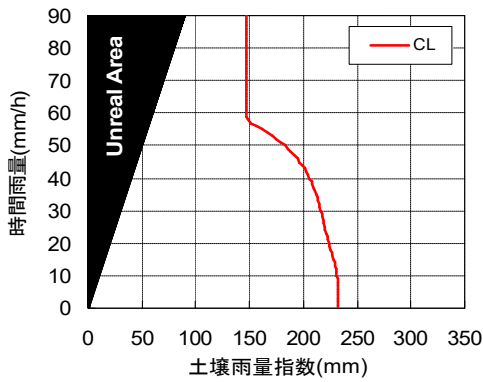
【浜田市】



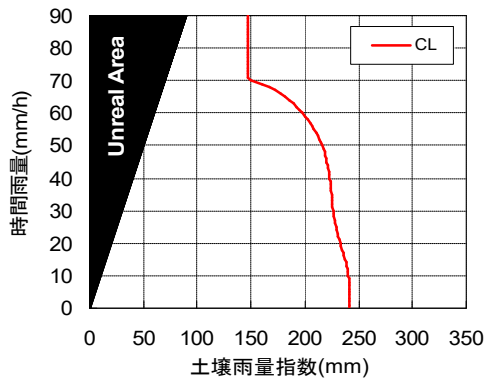
34321703 (RBFN出力値0.2)



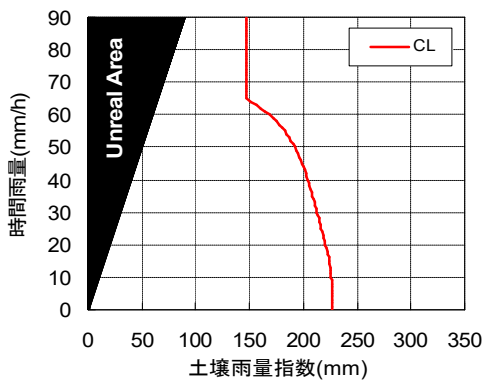
34321803 (RBFN出力値0.2)



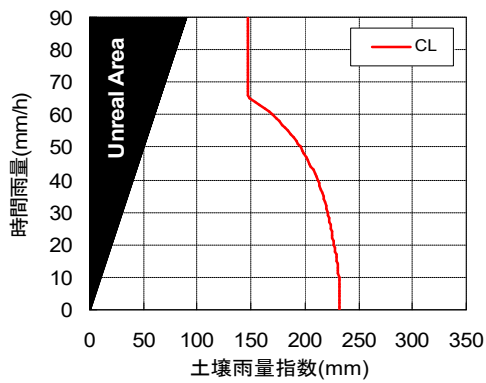
34321903 (RBFN出力値0.2)



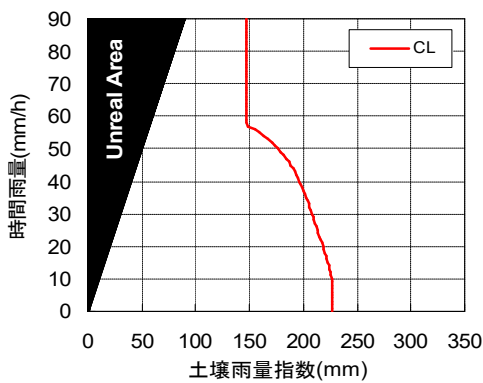
34321504 (RBFN出力値0.2)



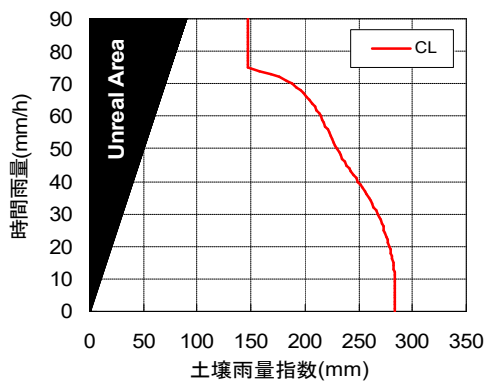
34321604 (RBFN出力値0.2)



34321704 (RBFN出力値0.2)

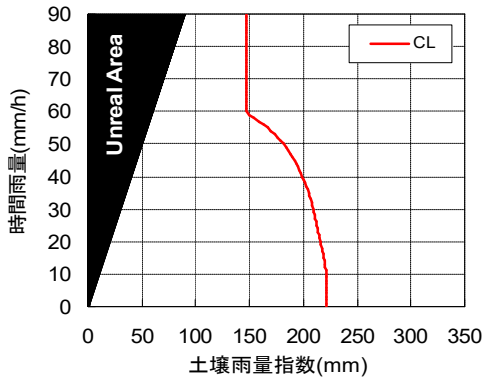


34321804 (RBFN出力値0.2)

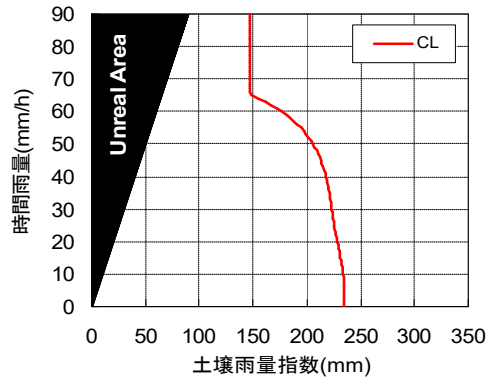


34321505 (RBFN出力値0.2)

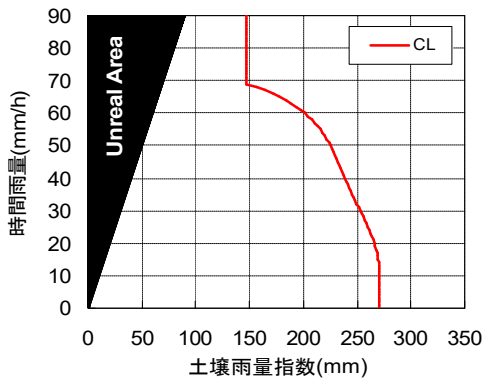
【浜田市】



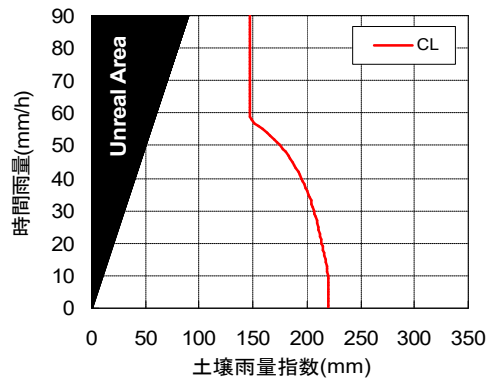
34321605 (RBFN出力値0.2)



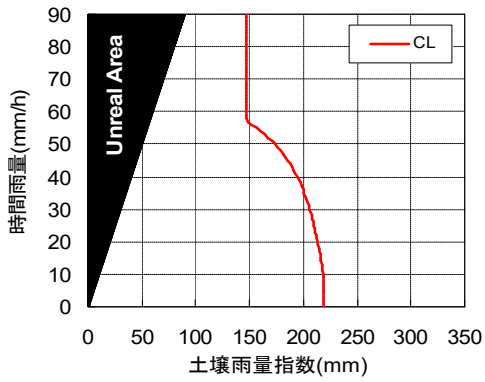
34321705 (RBFN出力値0.2)



34321506 (RBFN出力値0.2)

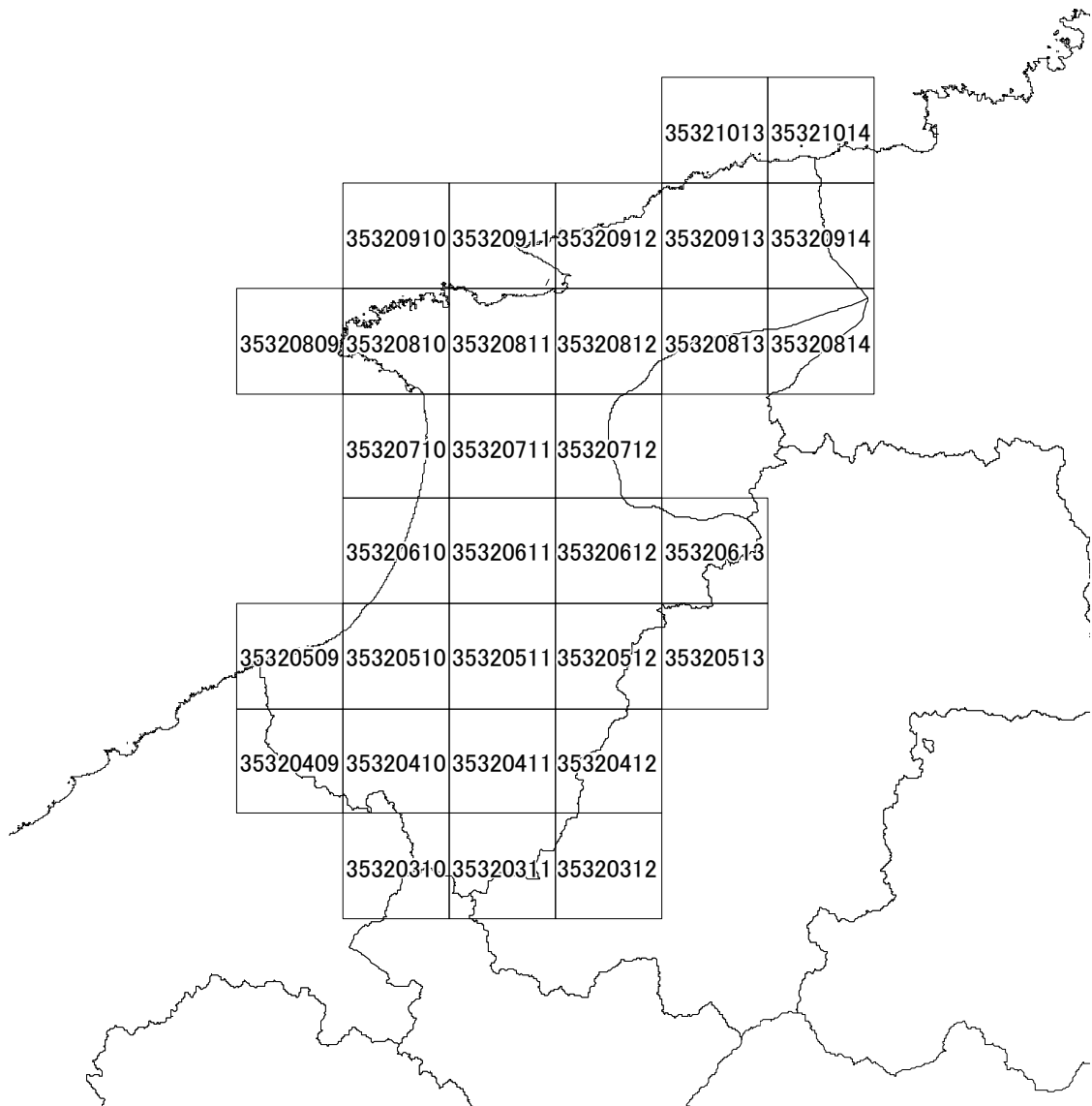


34321606 (RBFN出力値0.2)

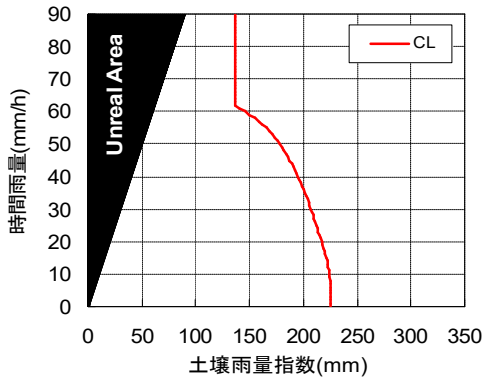


34321706 (RBFN出力値0.2)

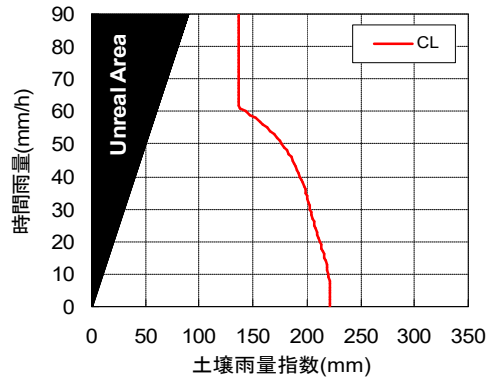
出雲市



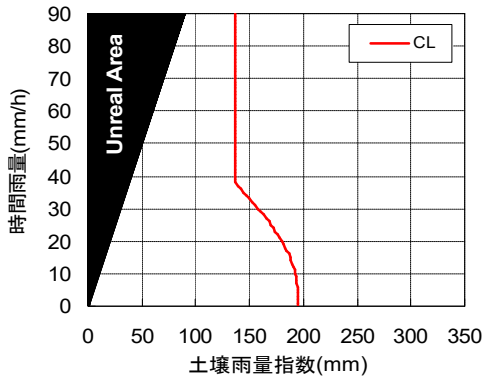
【出雲市】



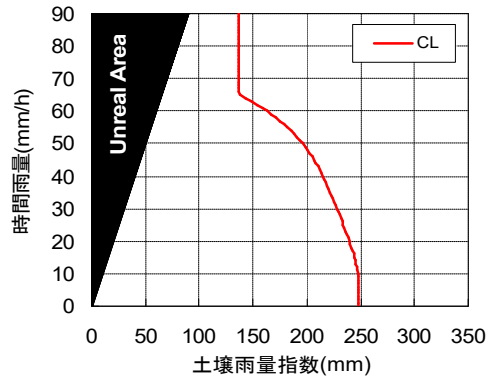
35320409 (RBFN出力値0.2)



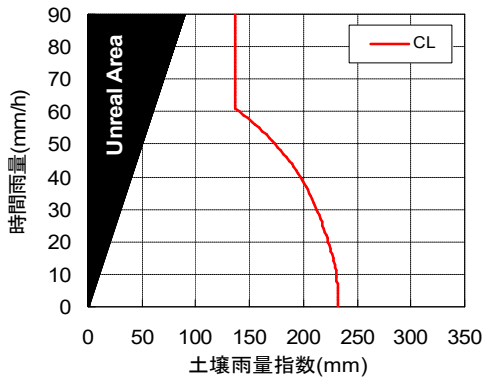
35320509 (RBFN出力値0.2)



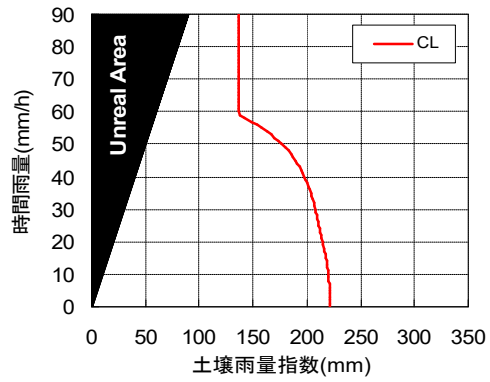
35320809 (RBFN出力値0.2)



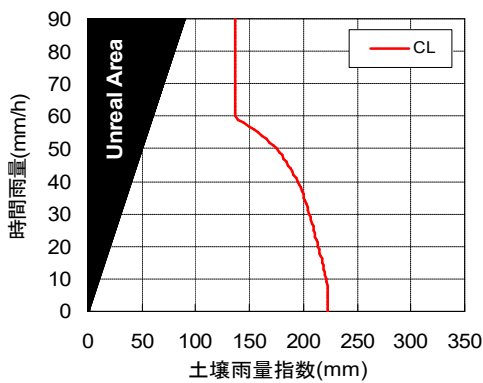
35320310 (RBFN出力値0.2)



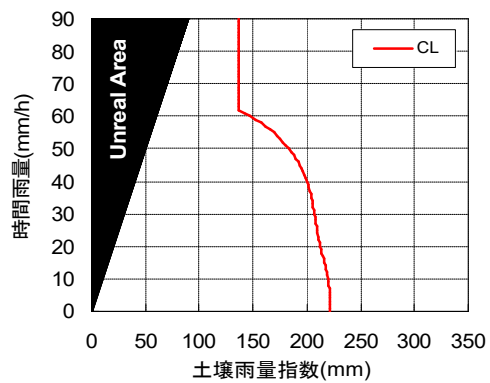
35320410 (RBFN出力値0.2)



35320510 (RBFN出力値0.2)

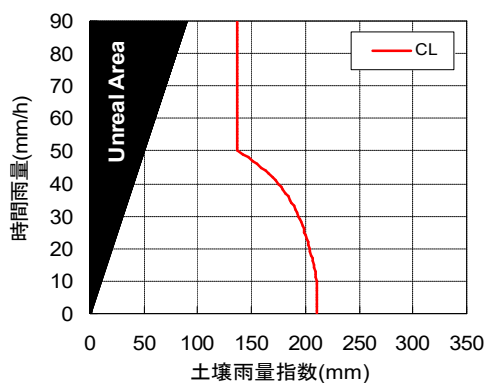


35320610 (RBFN出力値0.2)

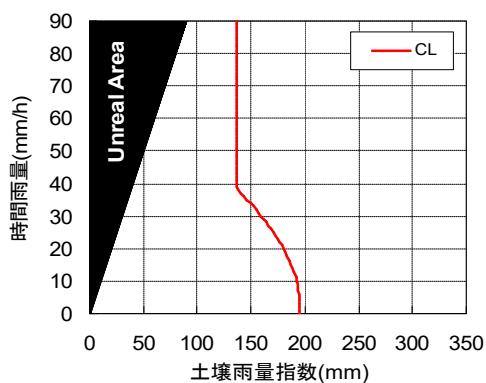


35320710 (RBFN出力値0.2)

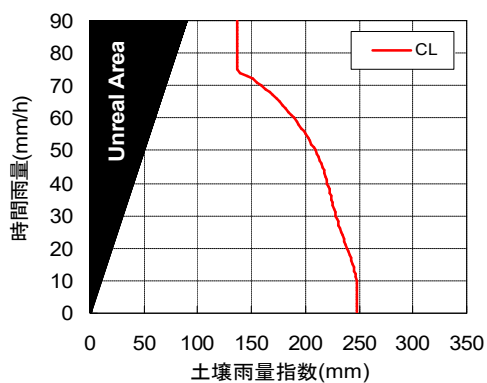
【出雲市】



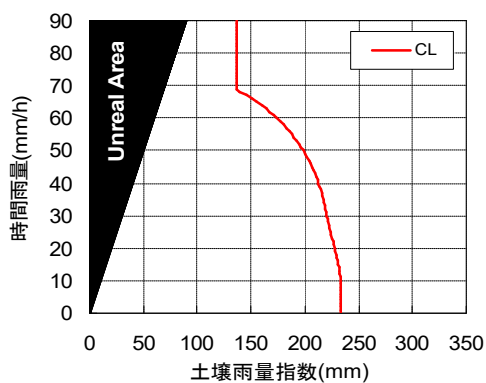
35320810 (RBFN出力値0.2)



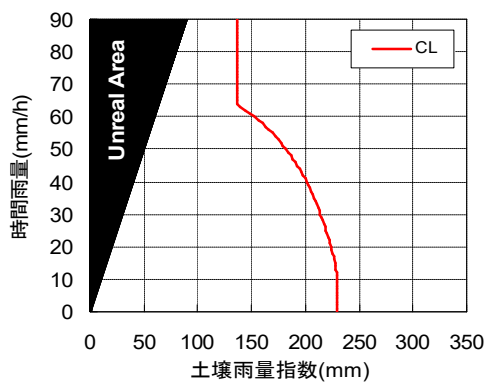
35320910 (RBFN出力値0.2)



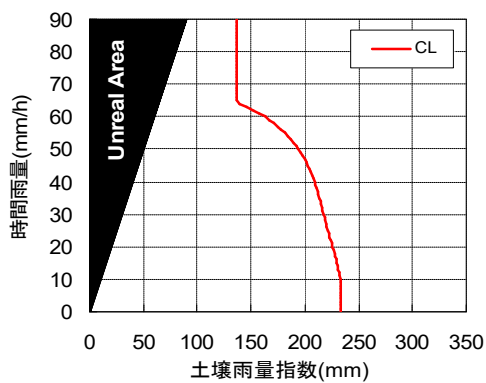
35320311 (RBFN出力値0.2)



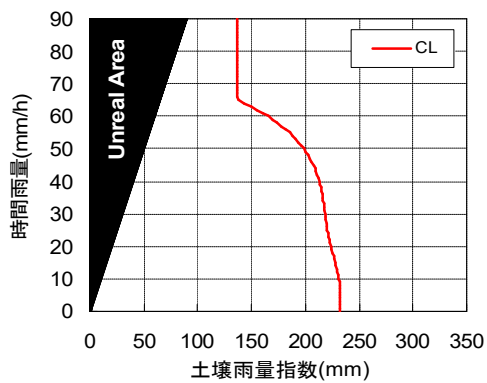
35320411 (RBFN出力値0.2)



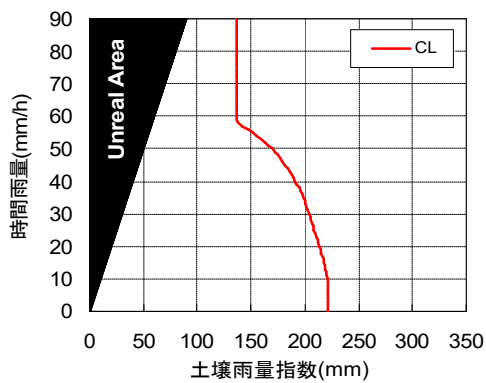
35320511 (RBFN出力値0.2)



35320611 (RBFN出力値0.2)

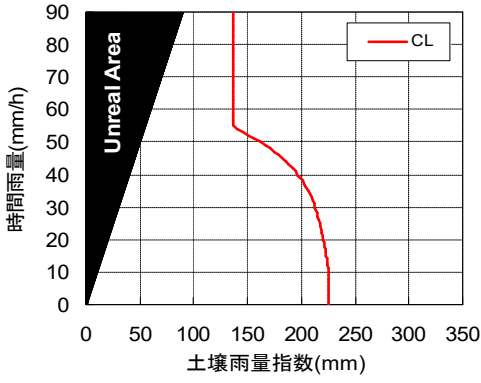


35320711 (RBFN出力値0.2)

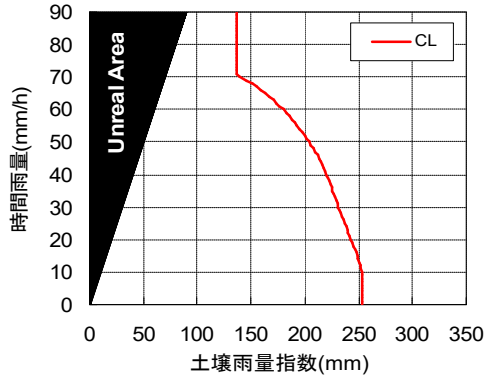


35320811 (RBFN出力値0.2)

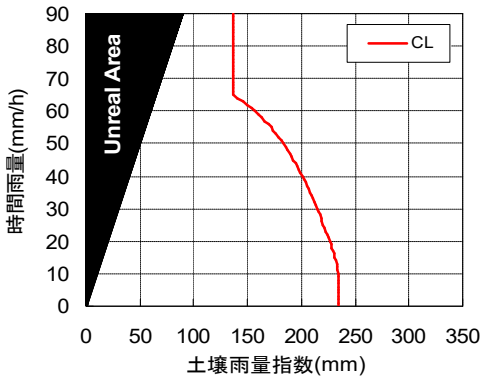
【出雲市】



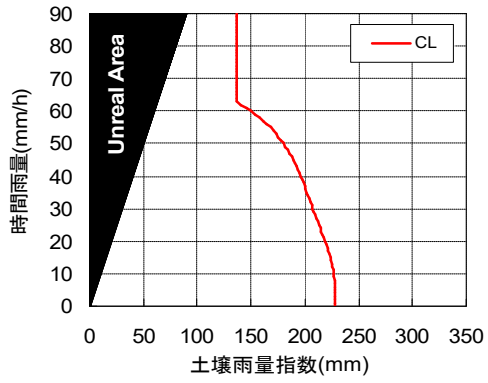
35320911 (RBFN出力値0.2)



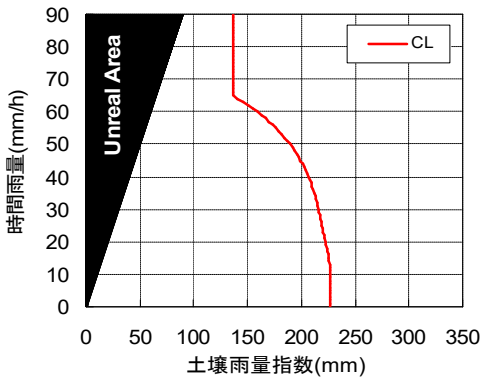
35320312 (RBFN出力値0.2)



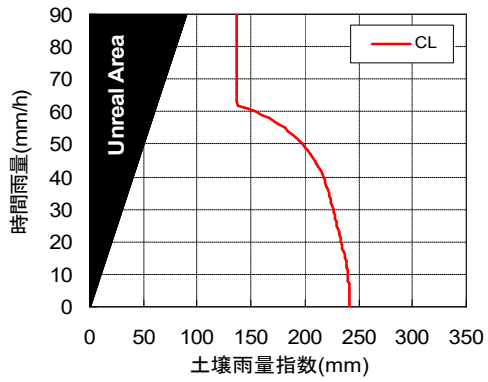
35320412 (RBFN出力値0.2)



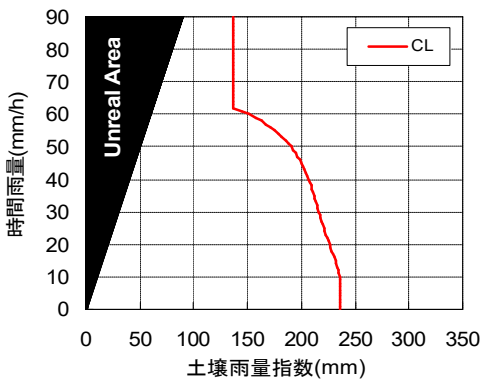
35320512 (RBFN出力値0.2)



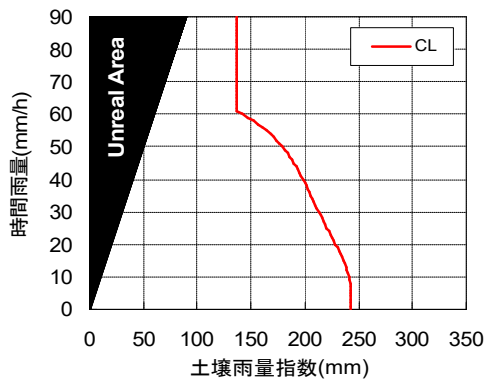
35320612 (RBFN出力値0.2)



35320712 (RBFN出力値0.2)

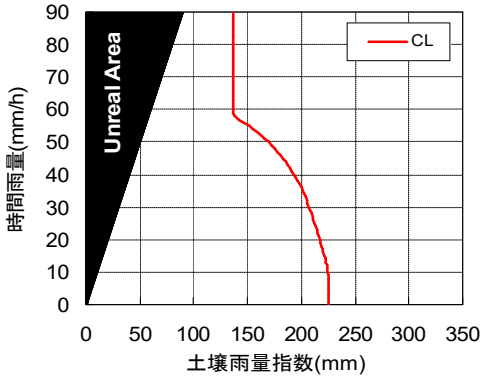


35320812 (RBFN出力値0.2)

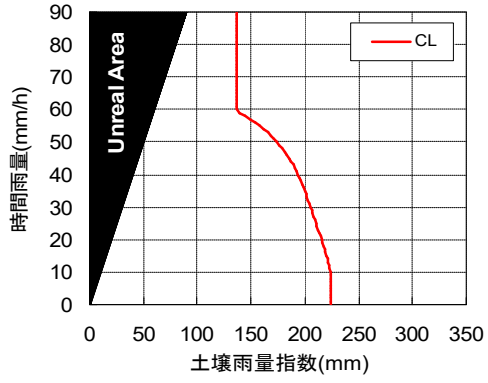


35320912 (RBFN出力値0.2)

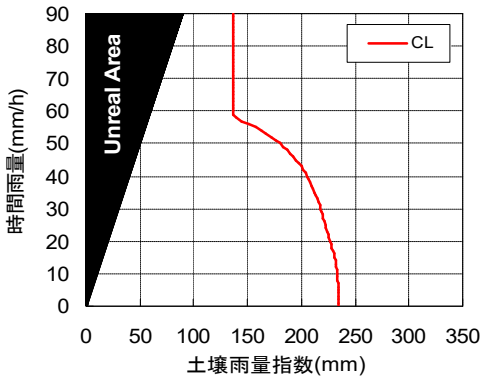
【出雲市】



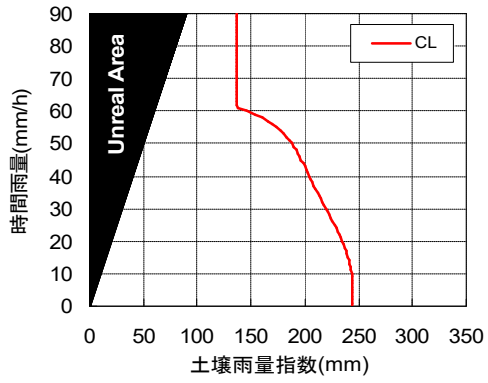
35320513 (RBFN出力値0.2)



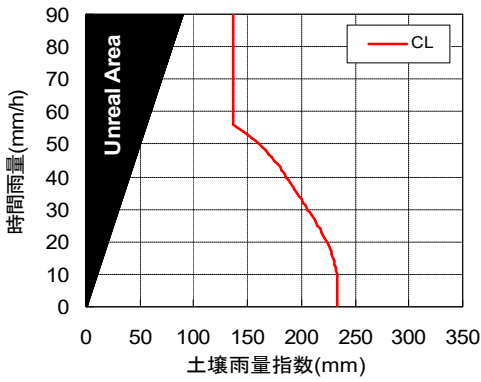
35320613 (RBFN出力値0.2)



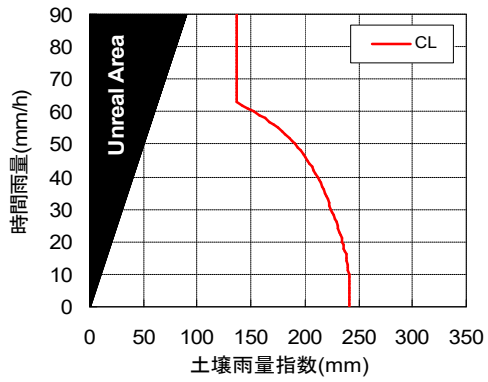
35320813 (RBFN出力値0.2)



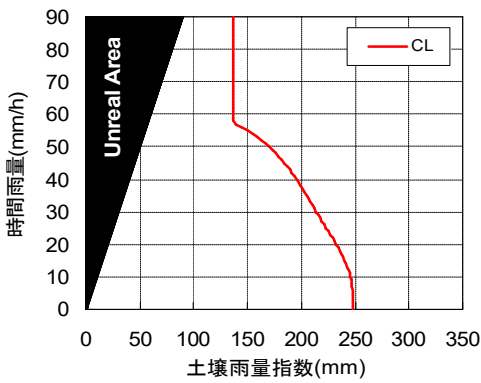
35320913 (RBFN出力値0.2)



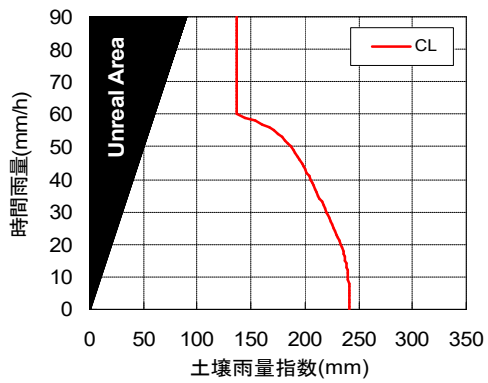
35321013 (RBFN出力値0.2)



35320814 (RBFN出力値0.2)

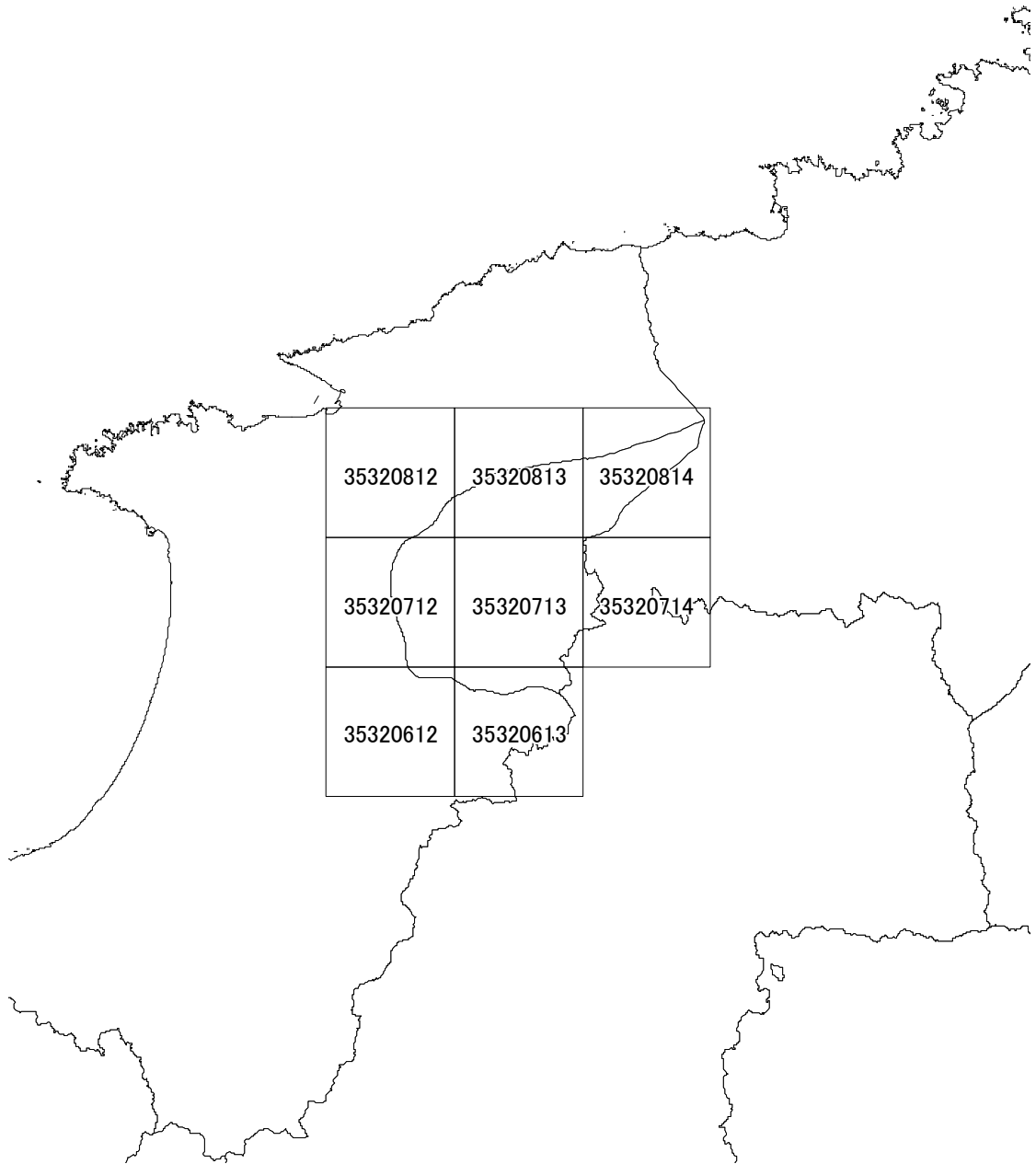


35320914 (RBFN出力値0.2)

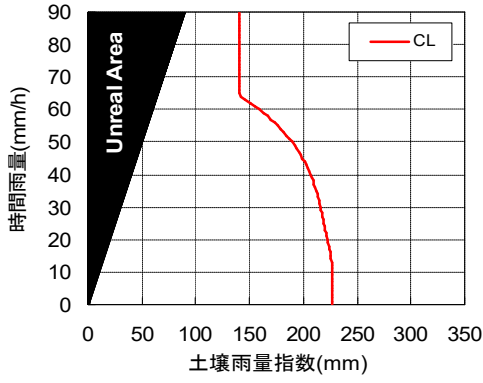


35321014 (RBFN出力値0.2)

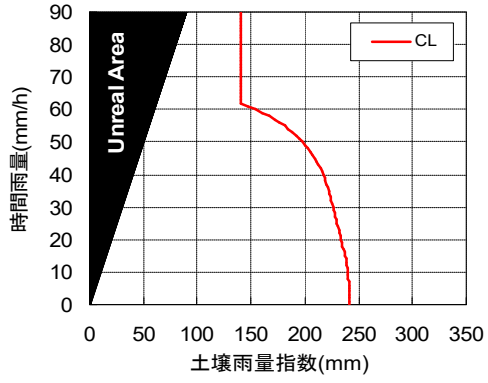
旧斐川町



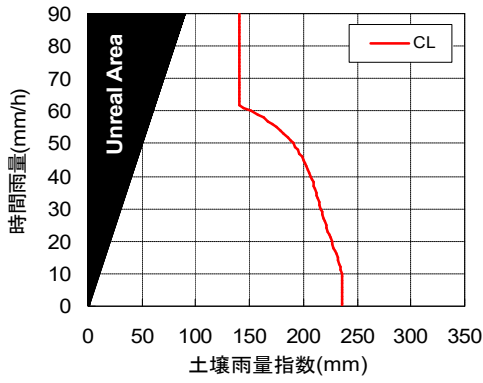
【斐川町】



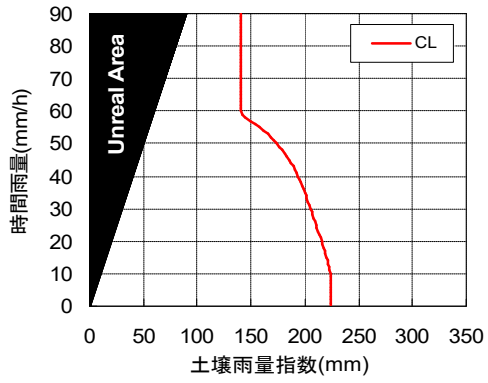
35320612 (RBFN出力値0.2)



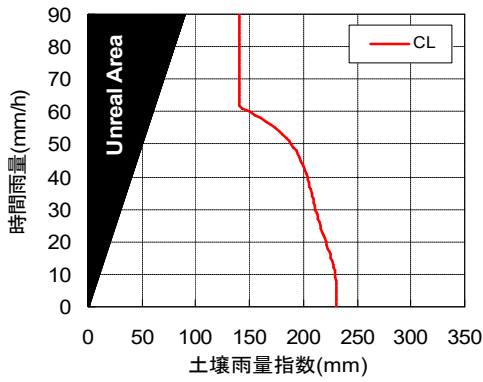
35320712 (RBFN出力値0.2)



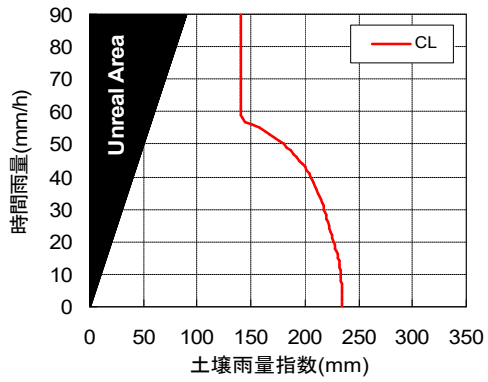
35320812 (RBFN出力値0.2)



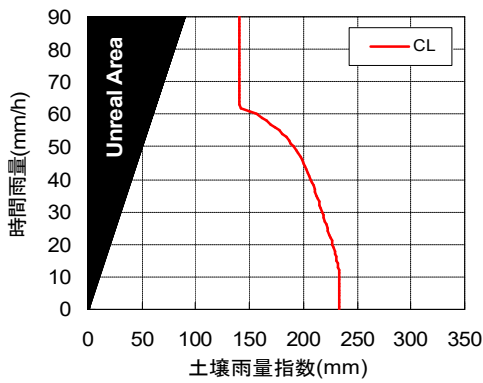
35320613 (RBFN出力値0.2)



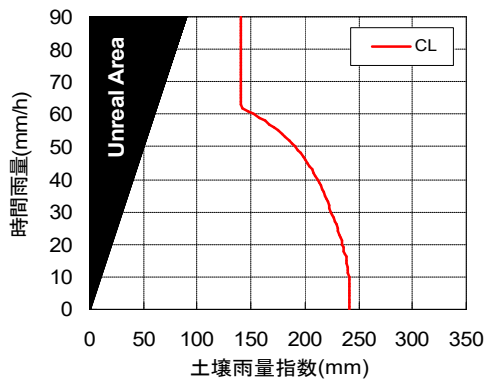
35320713 (RBFN出力値0.2)



35320813 (RBFN出力値0.2)

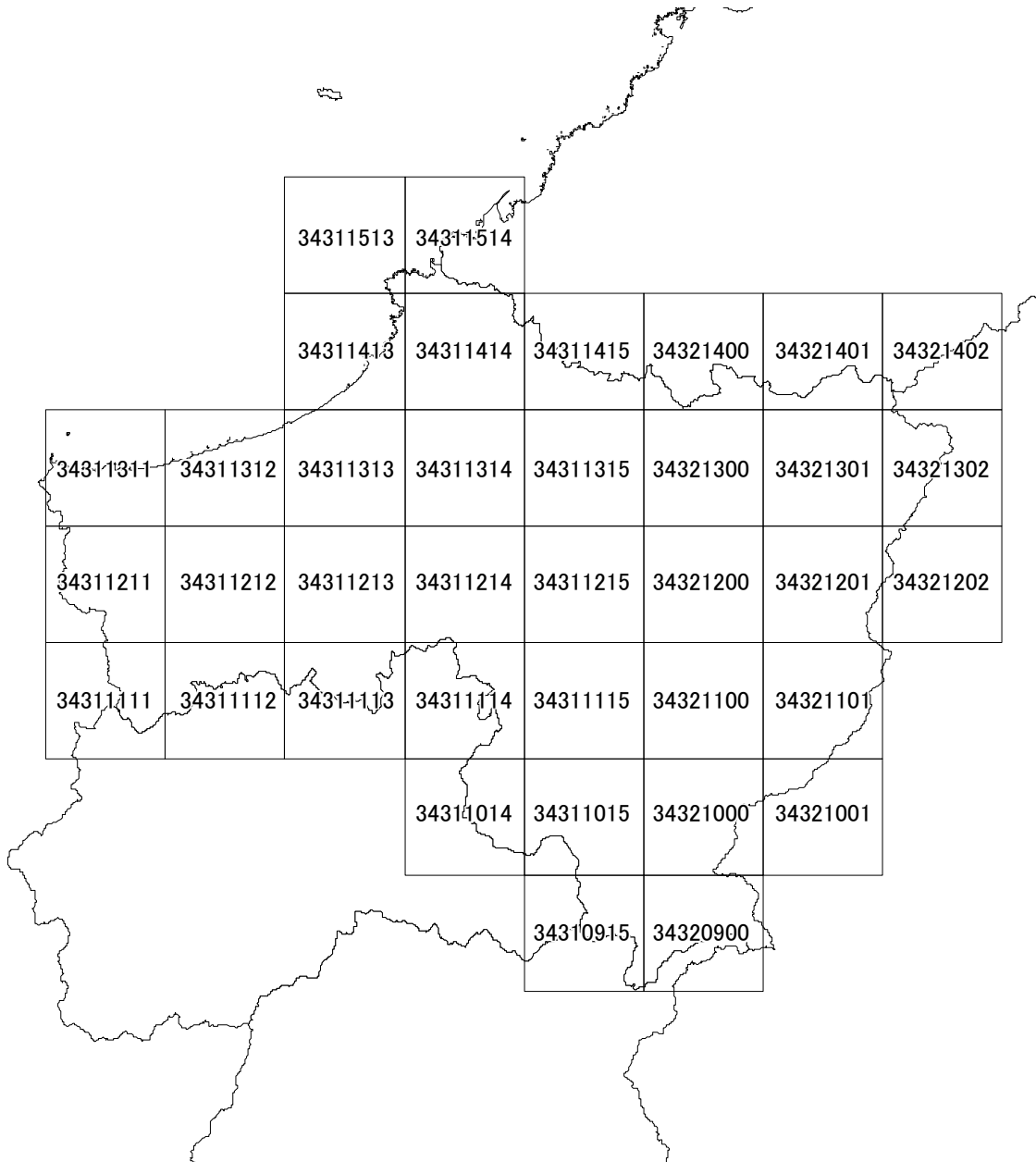


35320714 (RBFN出力値0.2)

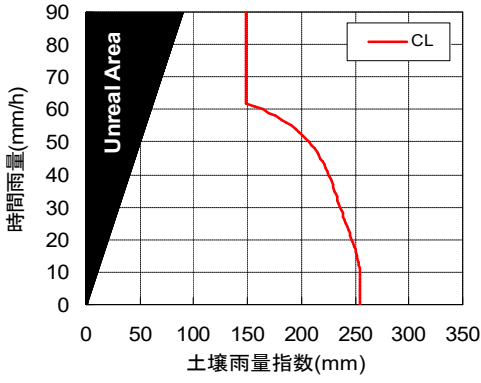


35320814 (RBFN出力値0.2)

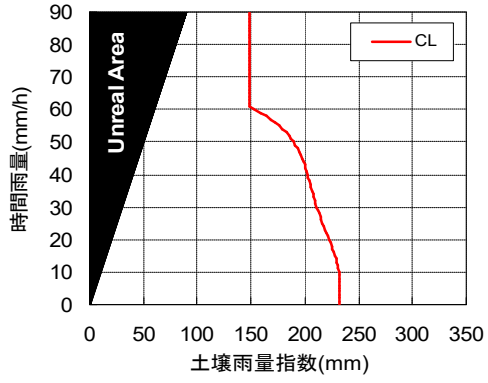
益田市



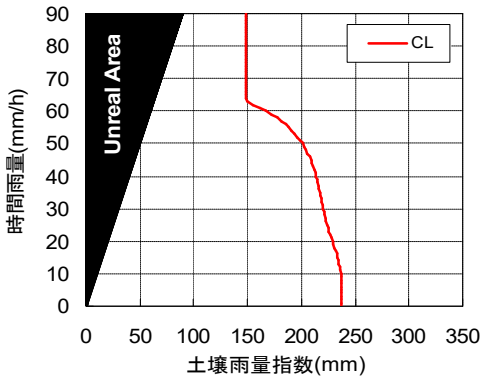
【益田市】



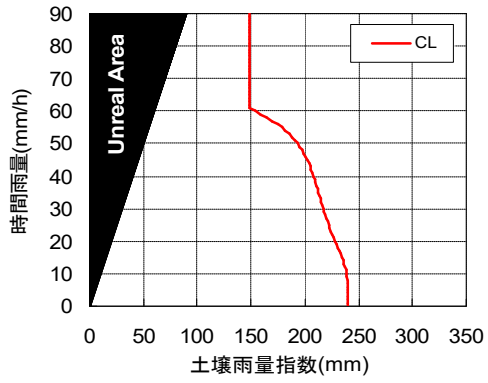
34311111 (RBFN出力値0.2)



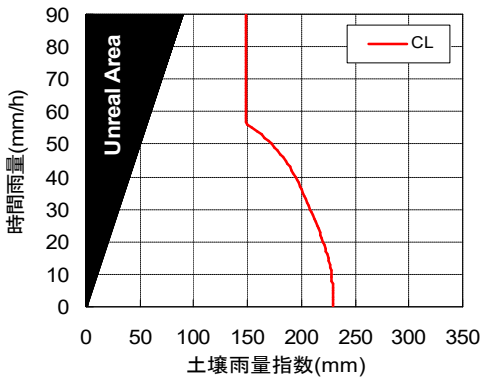
34311211 (RBFN出力値0.2)



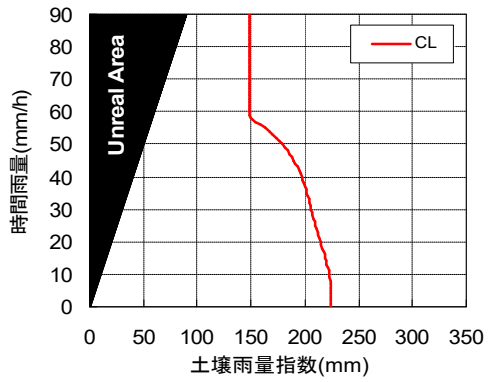
34311311 (RBFN出力値0.2)



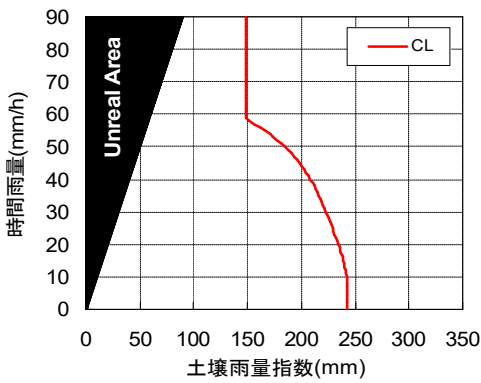
34311112 (RBFN出力値0.2)



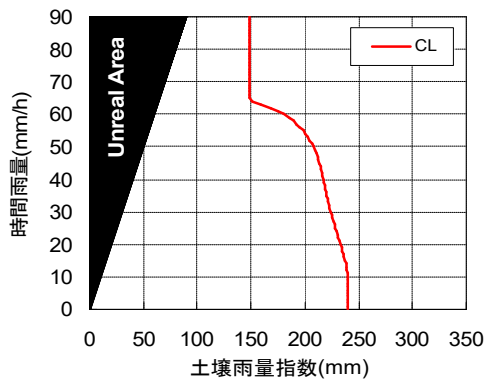
34311212 (RBFN出力値0.2)



34311312 (RBFN出力値0.2)

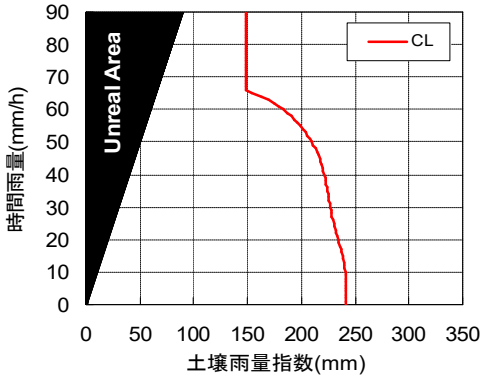


34311113 (RBFN出力値0.2)

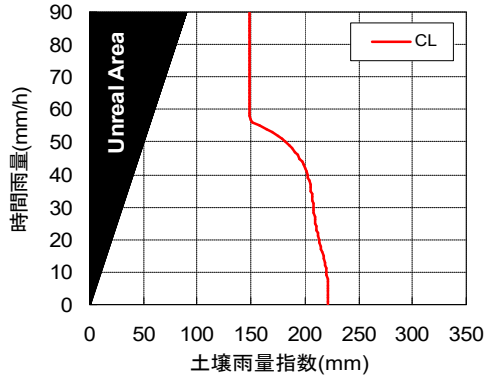


34311213 (RBFN出力値0.2)

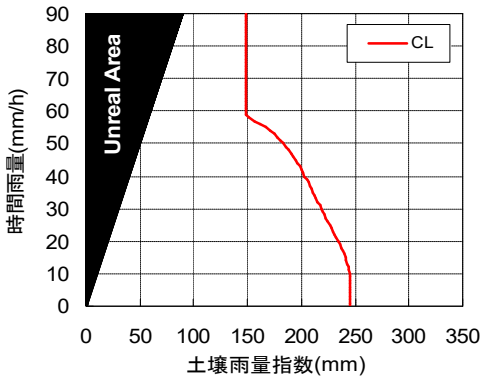
【益田市】



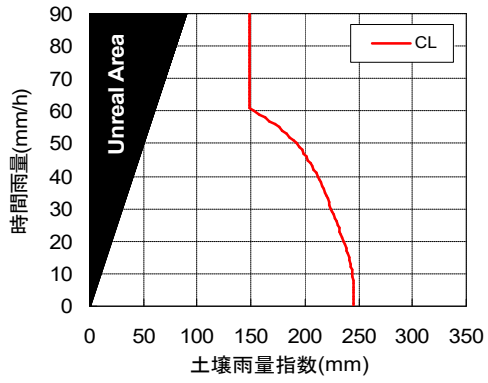
34311313 (RBFN出力値0.2)



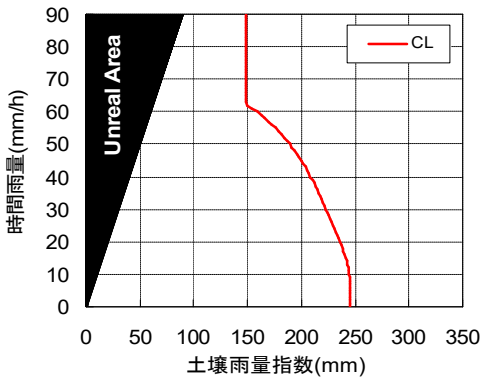
34311413 (RBFN出力値0.2)



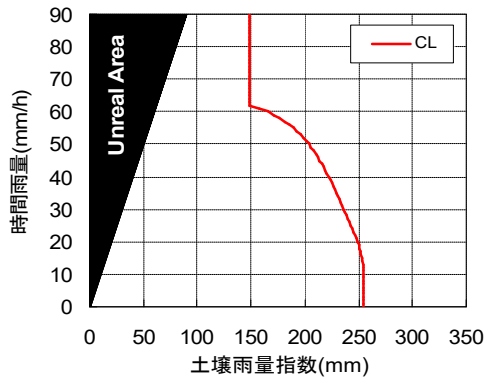
34311513 (RBFN出力値0.2)



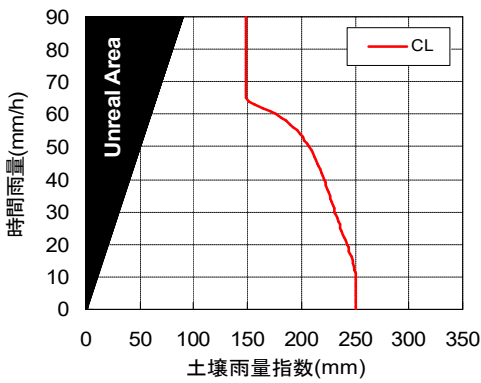
34311014 (RBFN出力値0.2)



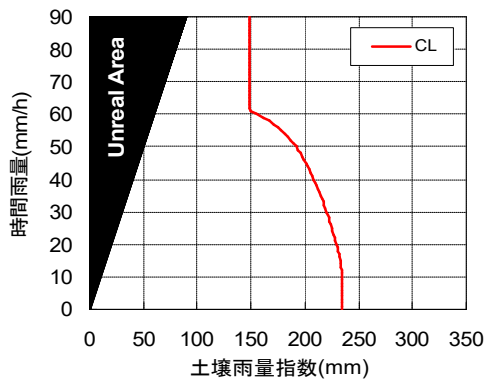
34311114 (RBFN出力値0.2)



34311214 (RBFN出力値0.2)

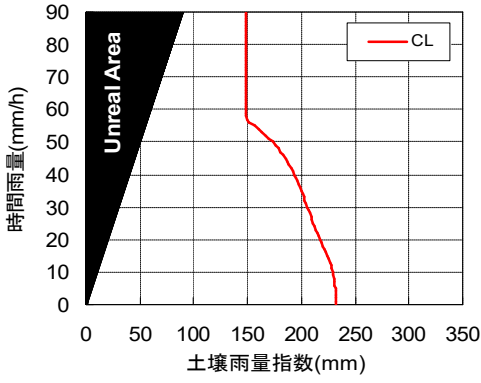


34311314 (RBFN出力値0.2)

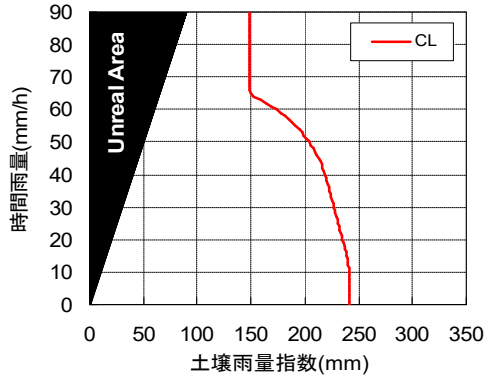


34311414 (RBFN出力値0.2)

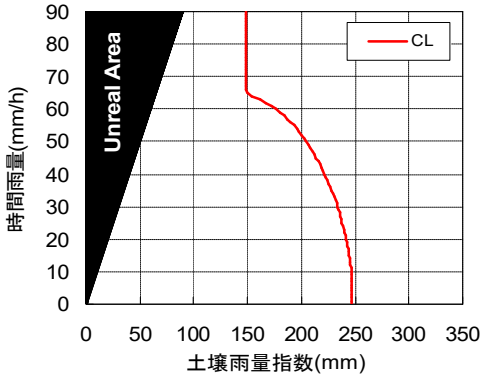
【益田市】



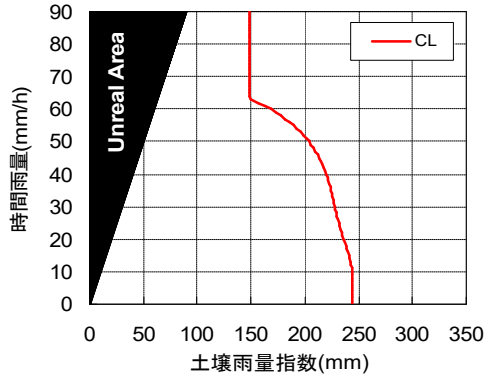
34311514 (RBFN出力値0.2)



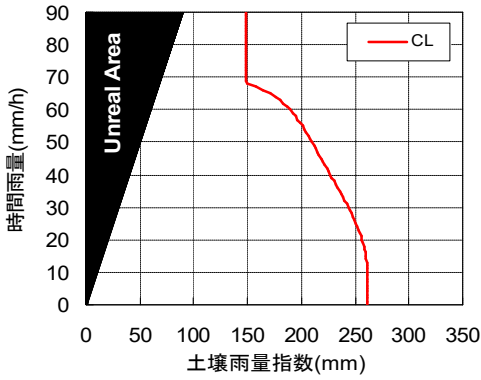
34310915 (RBFN出力値0.2)



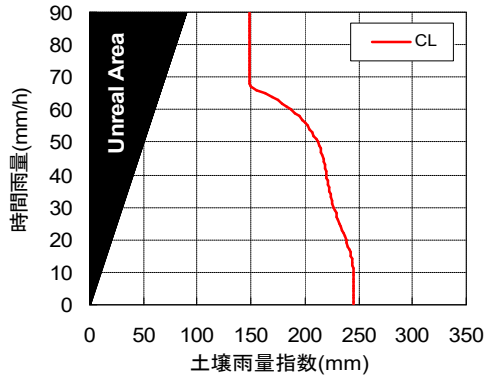
34311015 (RBFN出力値0.2)



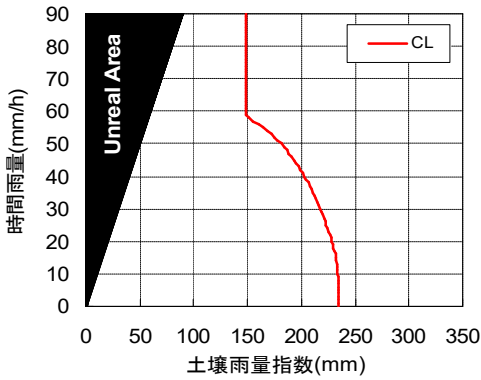
34311115 (RBFN出力値0.2)



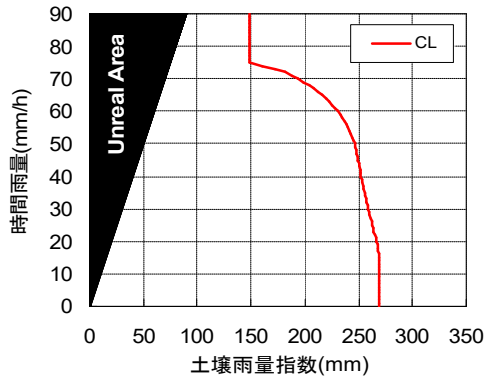
34311215 (RBFN出力値0.2)



34311315 (RBFN出力値0.2)

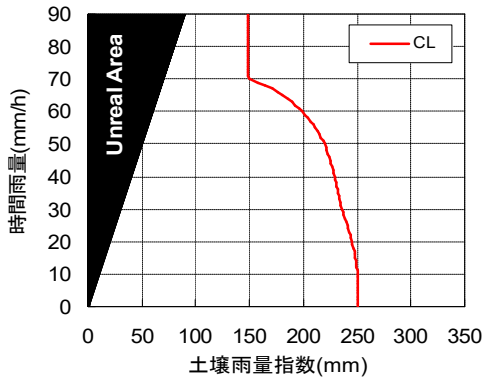


34311415 (RBFN出力値0.2)

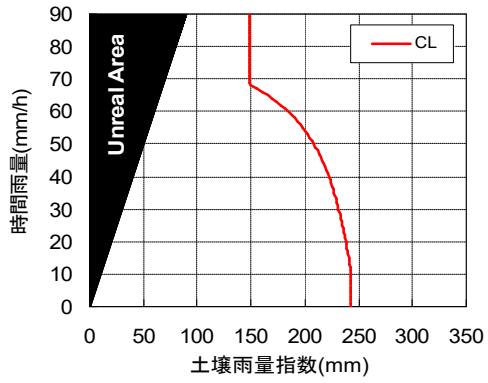


34320900 (RBFN出力値0.2)

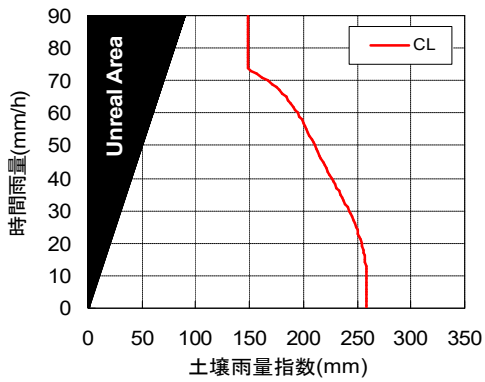
【益田市】



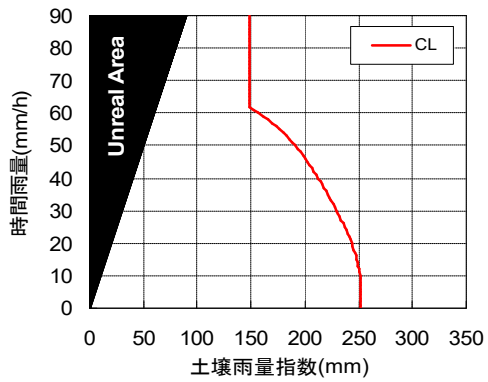
34321000 (RBFN出力値0.2)



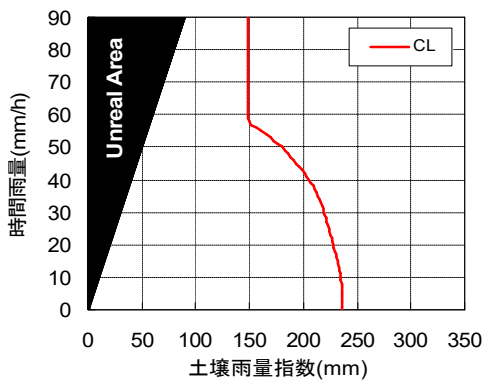
34321100 (RBFN出力値0.2)



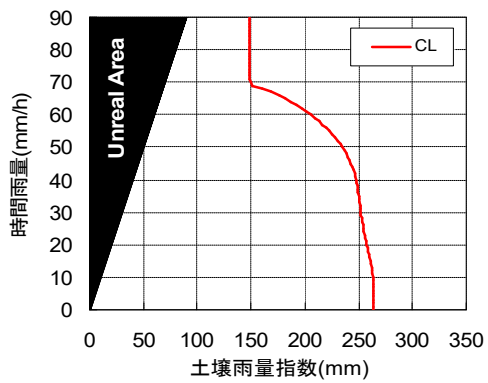
34321200 (RBFN出力値0.2)



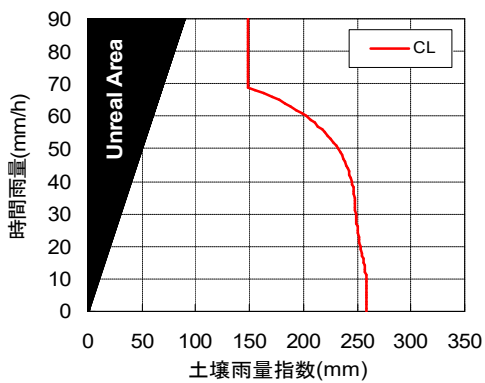
34321300 (RBFN出力値0.2)



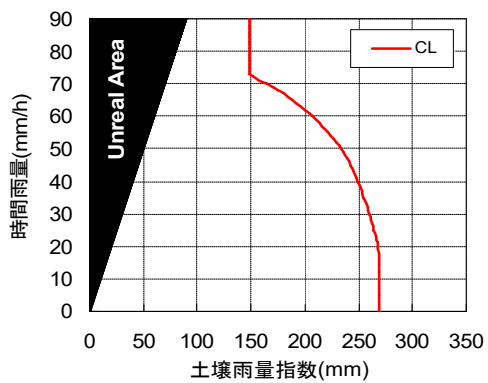
34321400 (RBFN出力値0.2)



34321001 (RBFN出力値0.2)

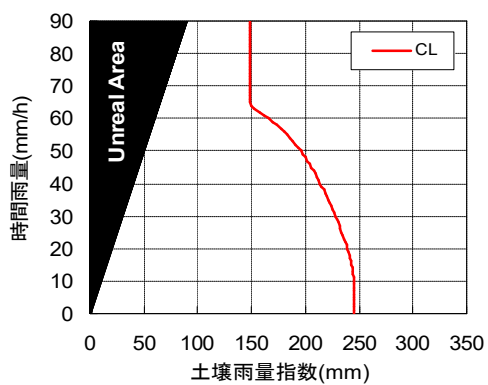


34321101 (RBFN出力値0.2)

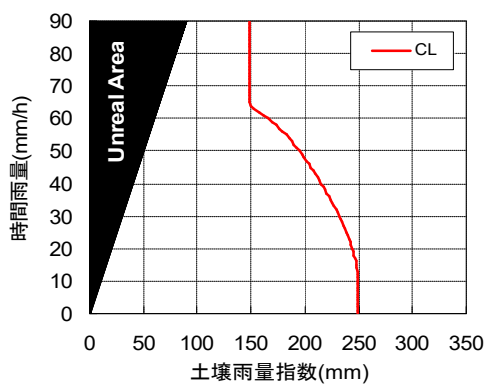


34321201 (RBFN出力値0.2)

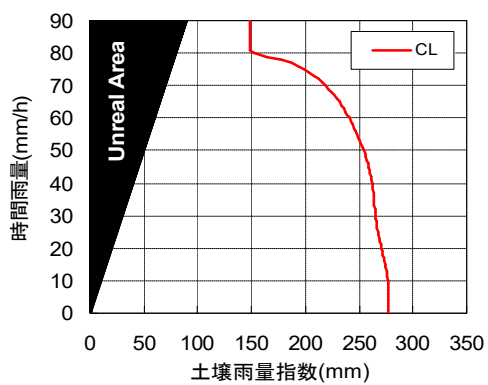
【益田市】



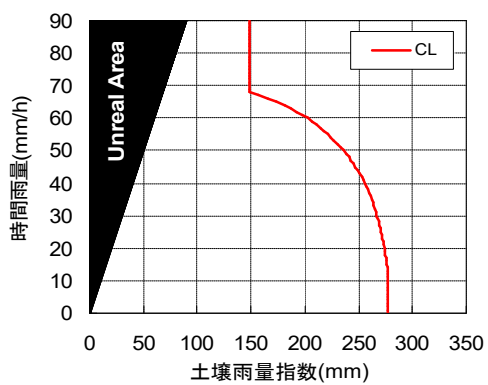
34321301 (RBFN出力値0.2)



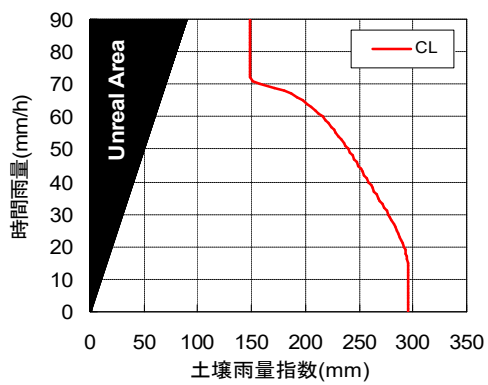
34321401 (RBFN出力値0.2)



34321202 (RBFN出力値0.2)

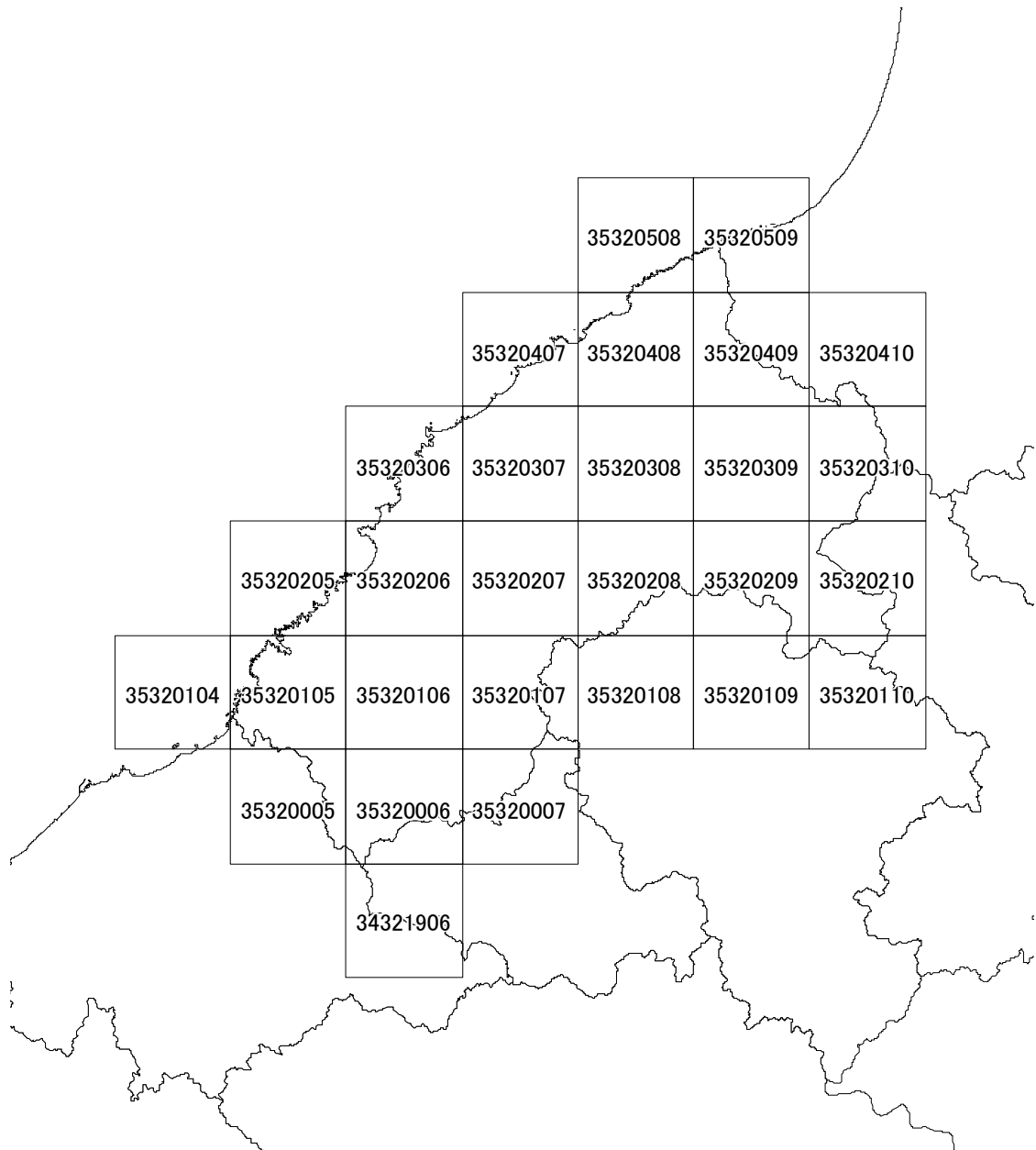


34321302 (RBFN出力値0.2)

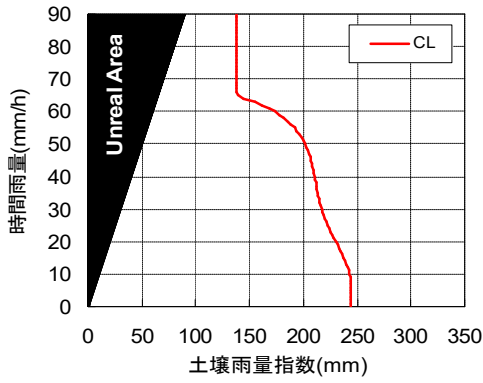


34321402 (RBFN出力値0.2)

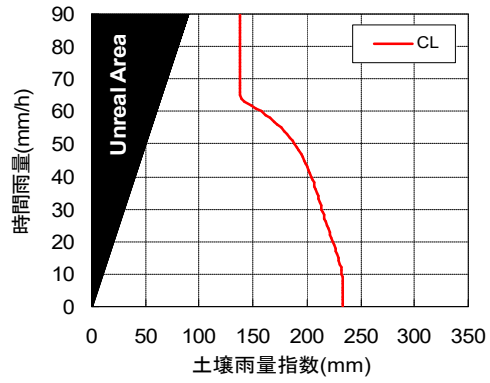
大田市



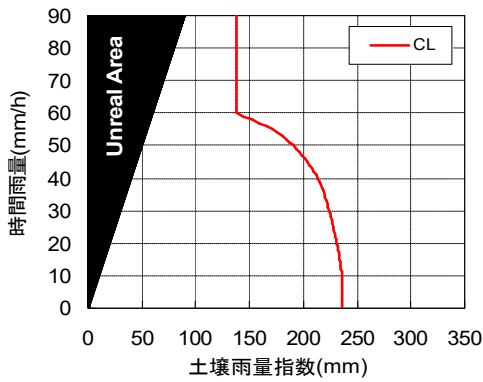
【大田市】



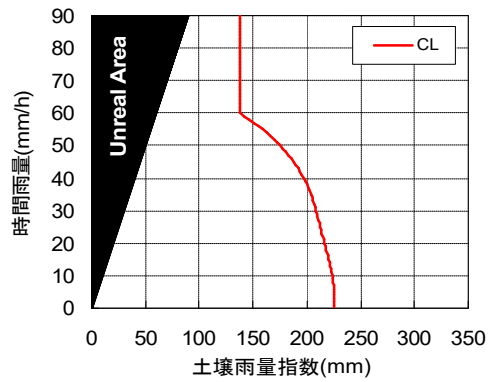
35320104 (RBFN出力値0.2)



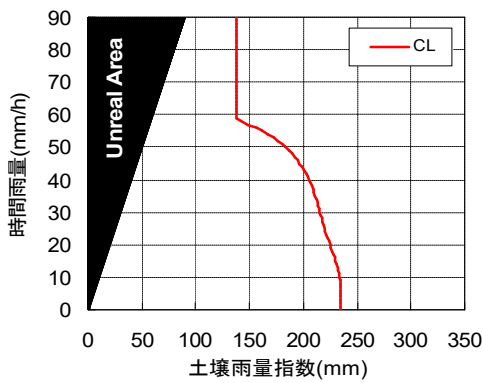
35320005 (RBFN出力値0.2)



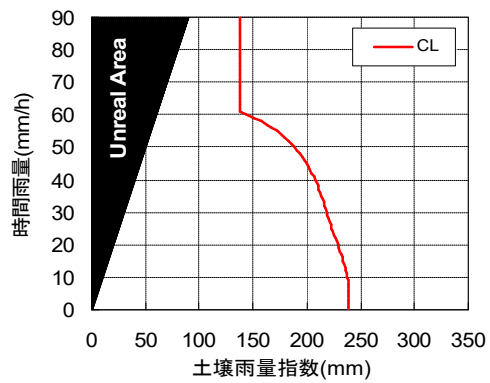
35320105 (RBFN出力値0.2)



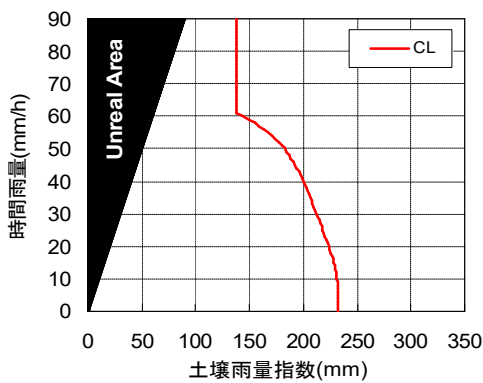
35320205 (RBFN出力値0.2)



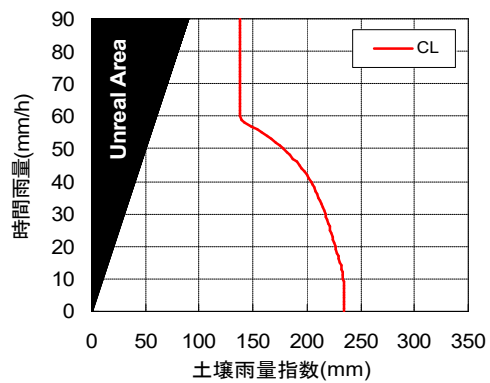
34321906 (RBFN出力値0.2)



35320006 (RBFN出力値0.2)

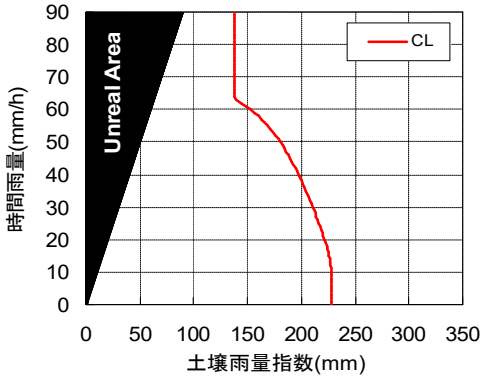


35320106 (RBFN出力値0.2)

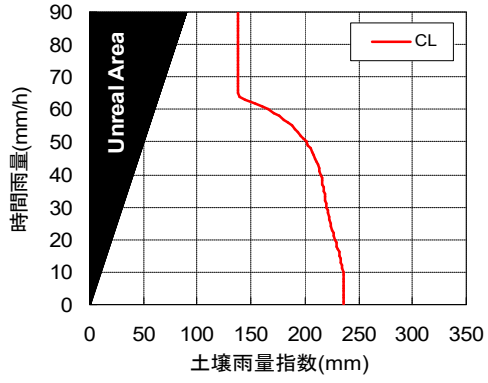


35320206 (RBFN出力値0.2)

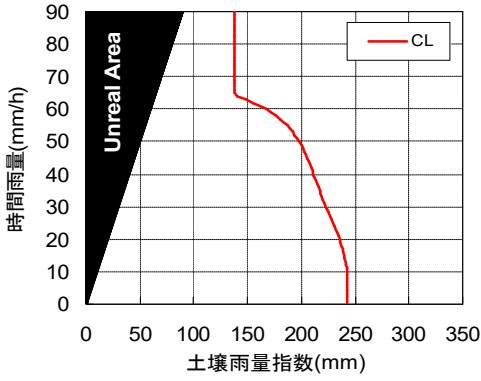
【大田市】



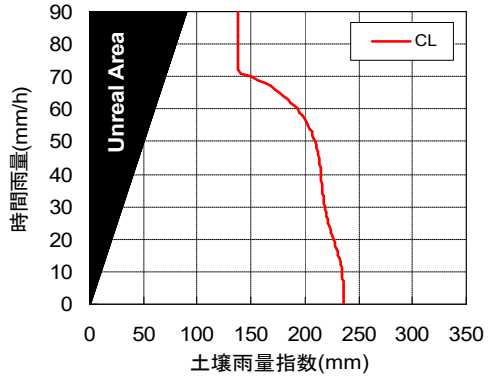
35320306 (RBFN出力値0.2)



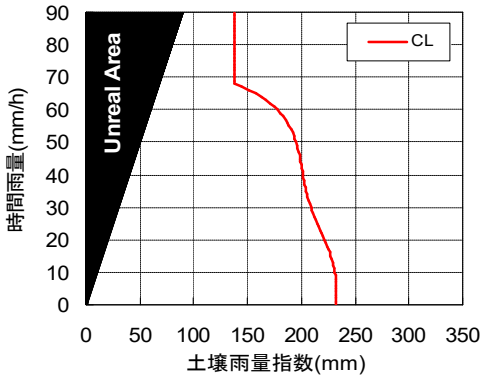
35320007 (RBFN出力値0.2)



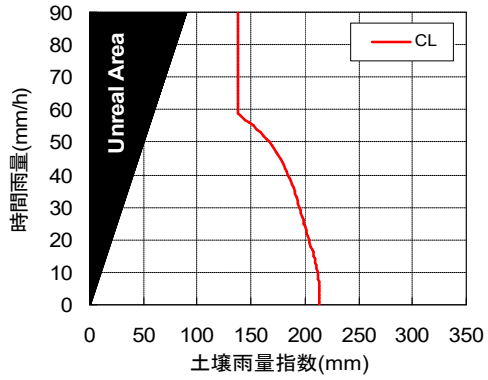
35320107 (RBFN出力値0.2)



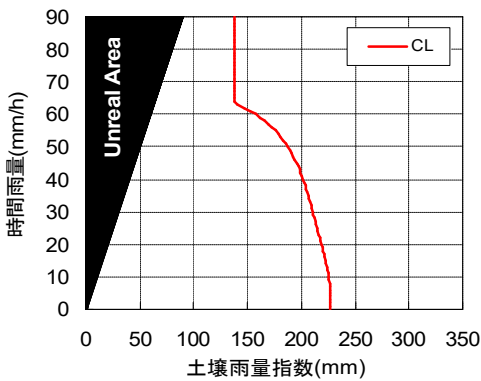
35320207 (RBFN出力値0.2)



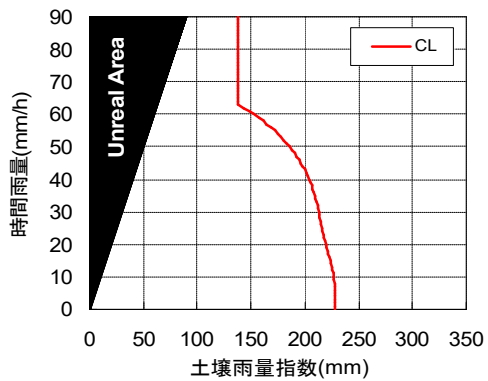
35320307 (RBFN出力値0.2)



35320407 (RBFN出力値0.2)

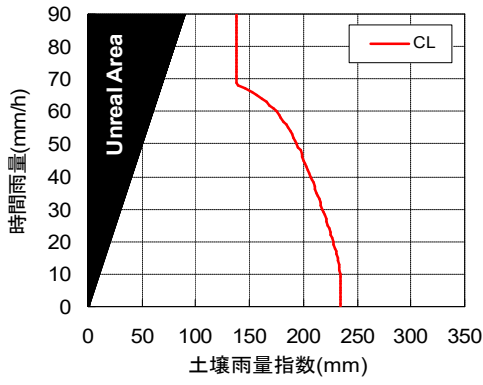


35320108 (RBFN出力値0.2)

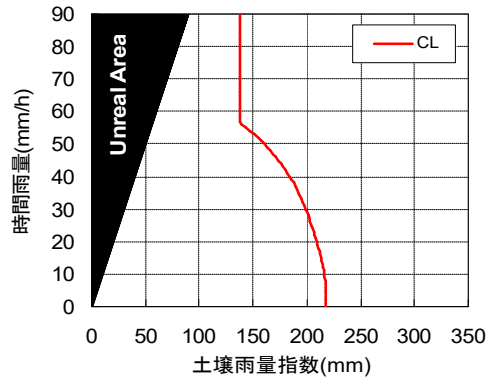


35320208 (RBFN出力値0.2)

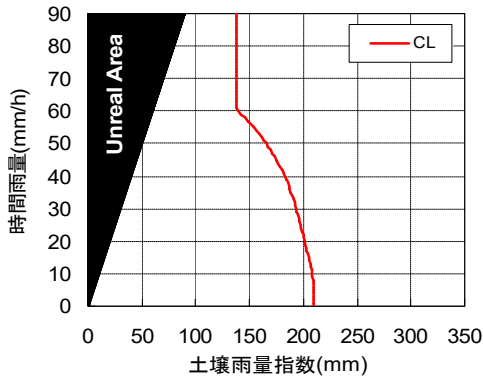
【大田市】



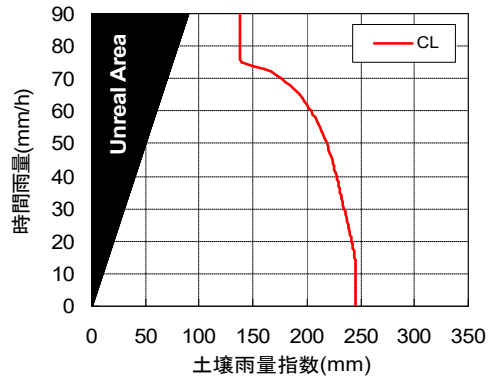
35320308 (RBFN出力値0.2)



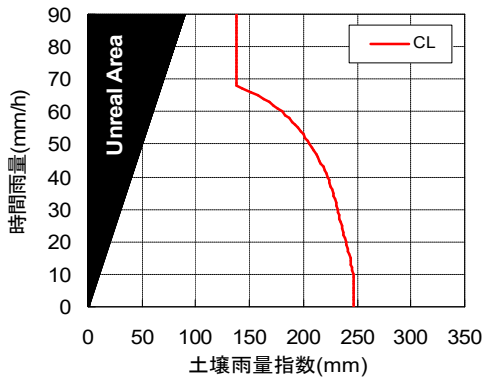
35320408 (RBFN出力値0.2)



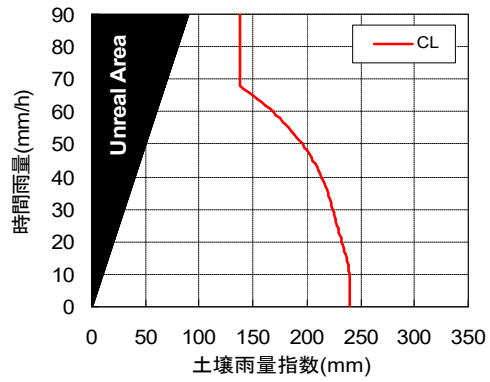
35320508 (RBFN出力値0.2)



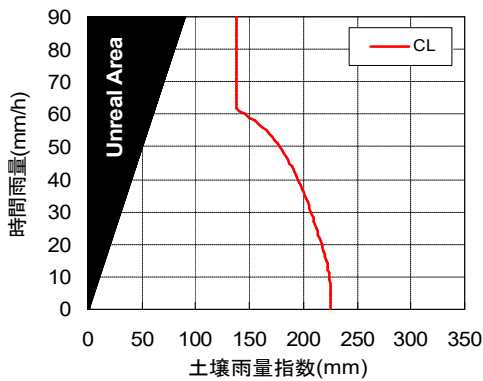
35320109 (RBFN出力値0.2)



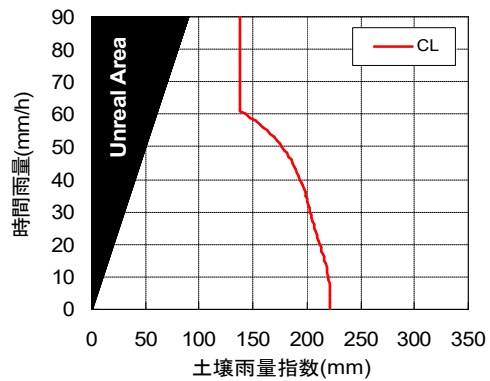
35320209 (RBFN出力値0.2)



35320309 (RBFN出力値0.2)

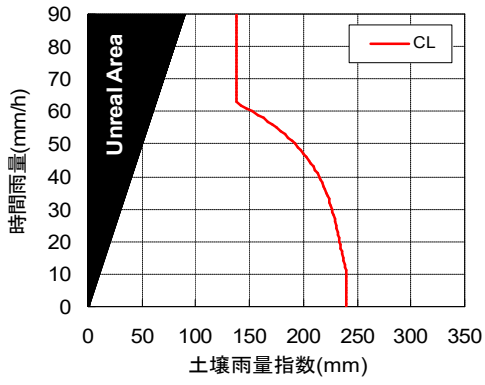


35320409 (RBFN出力値0.2)

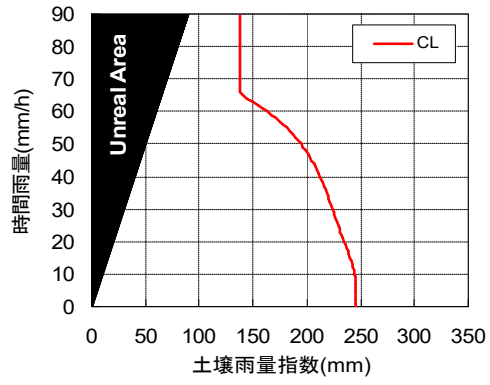


35320509 (RBFN出力値0.2)

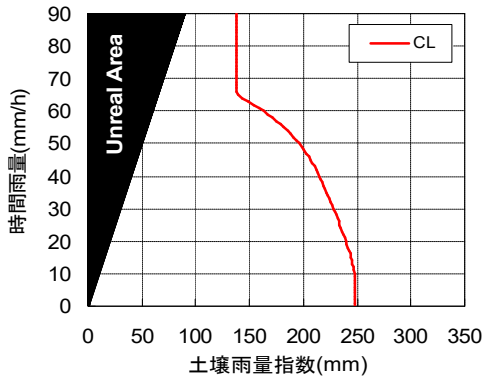
【大田市】



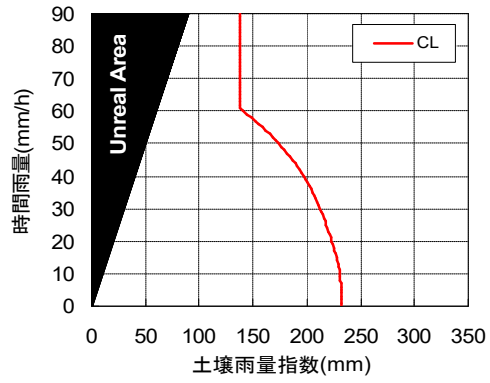
35320110 (RBFN出力値0.2)



35320210 (RBFN出力値0.2)

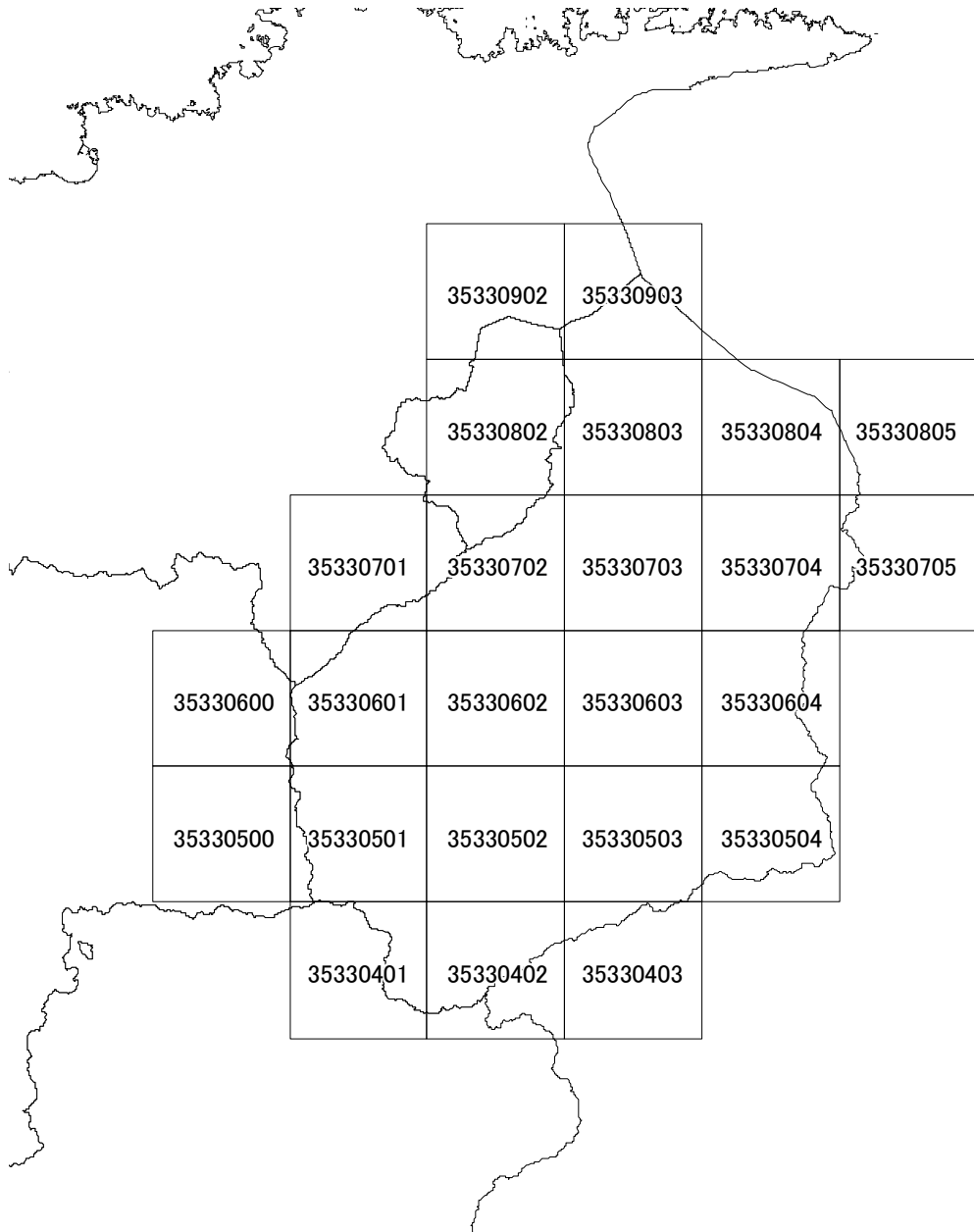


35320310 (RBFN出力値0.2)

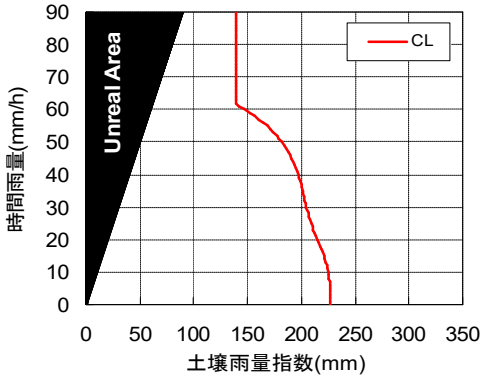


35320410 (RBFN出力値0.2)

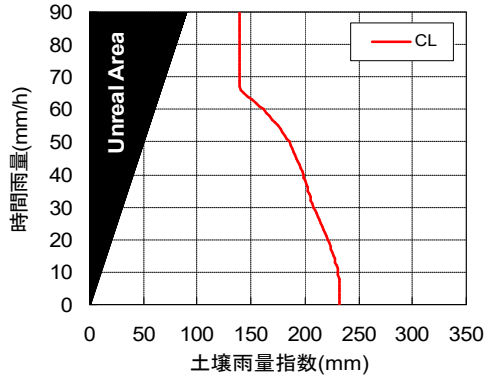
安来市



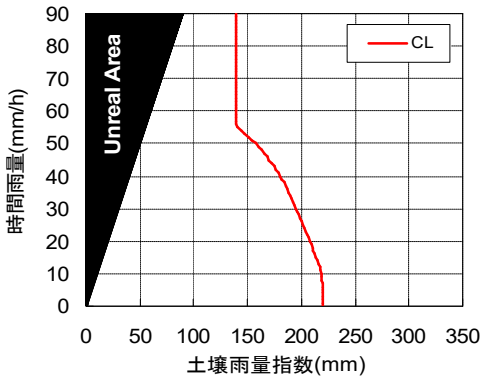
【安来市】



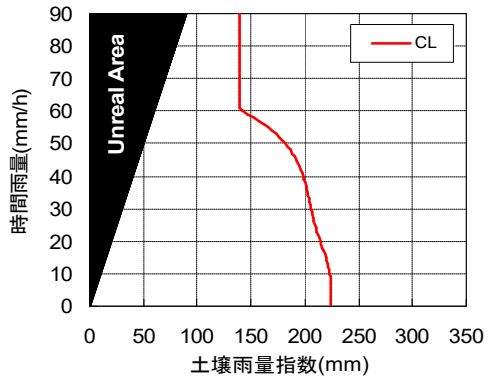
35330500 (RBFN出力値0.2)



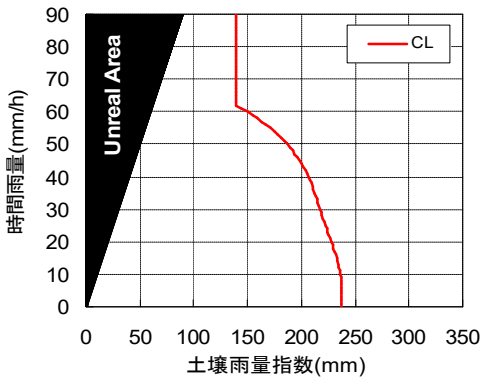
35330600 (RBFN出力値0.2)



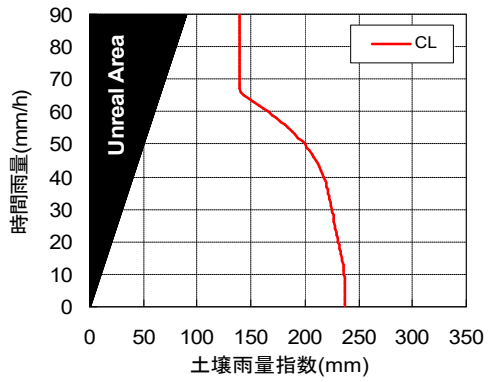
35330401 (RBFN出力値0.2)



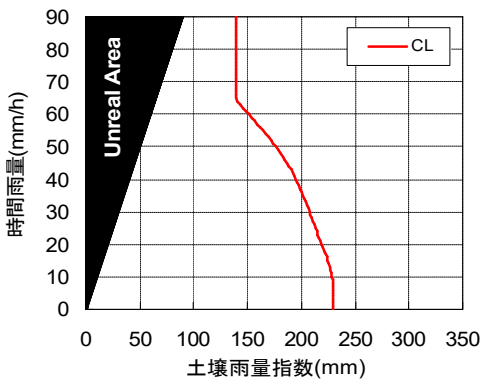
35330501 (RBFN出力値0.2)



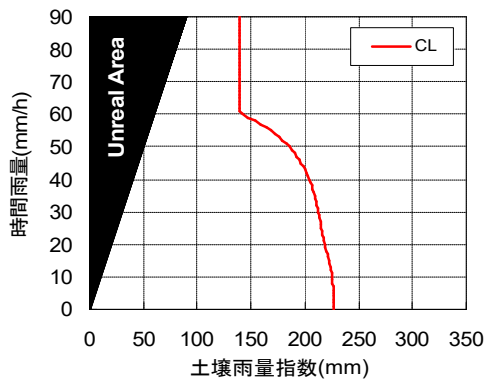
35330601 (RBFN出力値0.2)



35330701 (RBFN出力値0.2)

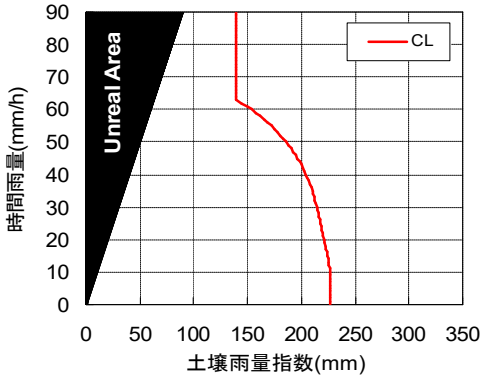


35330402 (RBFN出力値0.2)

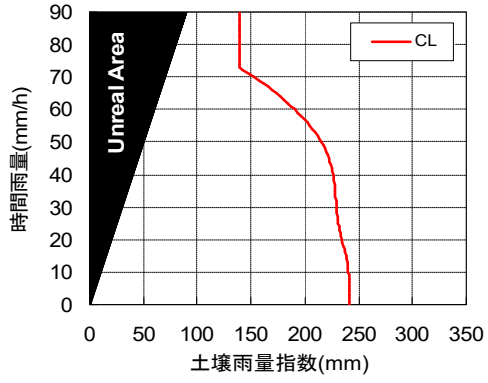


35330502 (RBFN出力値0.2)

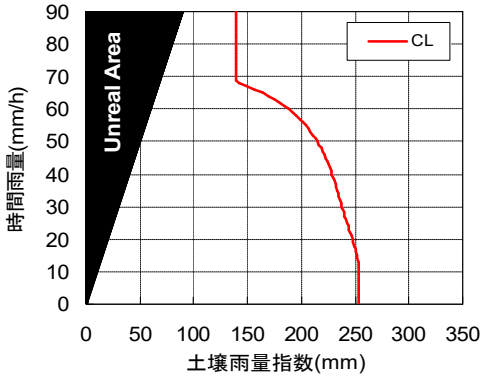
【安来市】



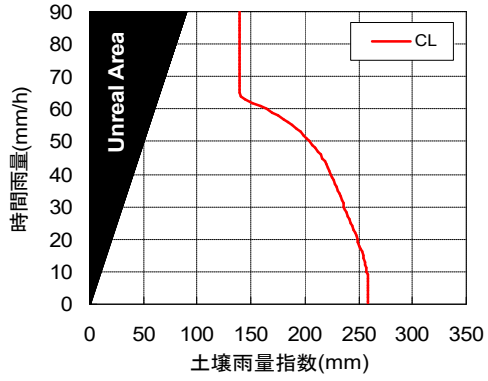
35330602 (RBFN出力値0.2)



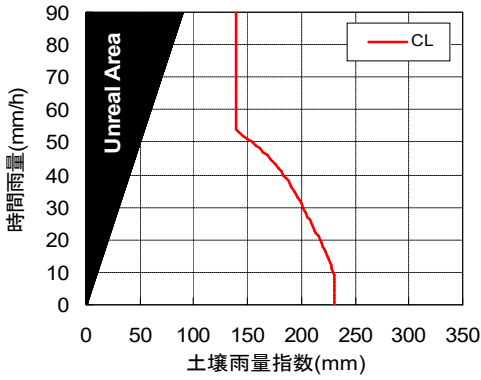
35330702 (RBFN出力値0.2)



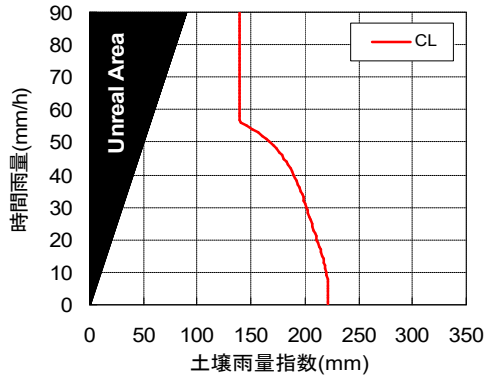
35330802 (RBFN出力値0.2)



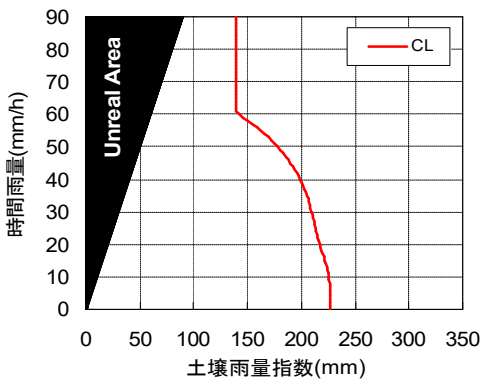
35330902 (RBFN出力値0.2)



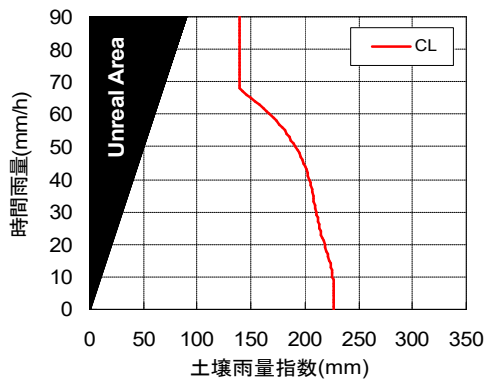
35330403 (RBFN出力値0.2)



35330503 (RBFN出力値0.2)

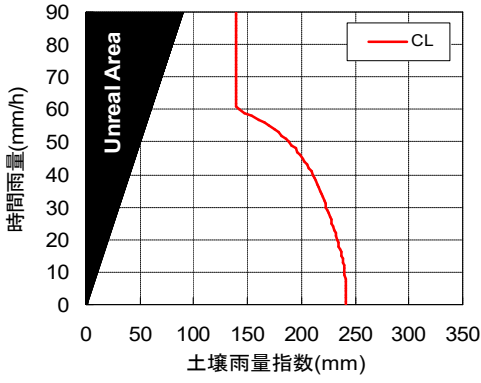


35330603 (RBFN出力値0.2)

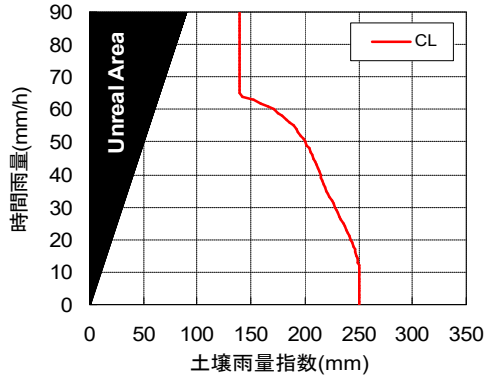


35330703 (RBFN出力値0.2)

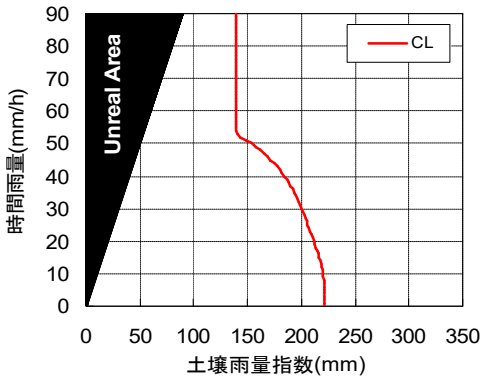
【安来市】



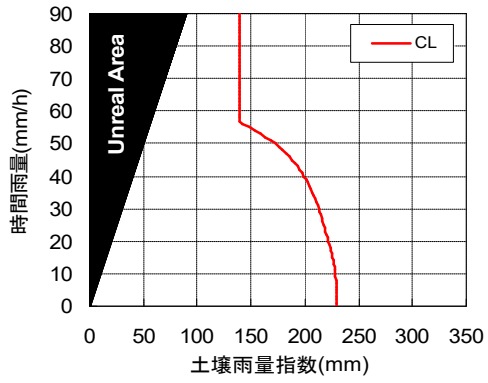
35330803 (RBFN出力値0.2)



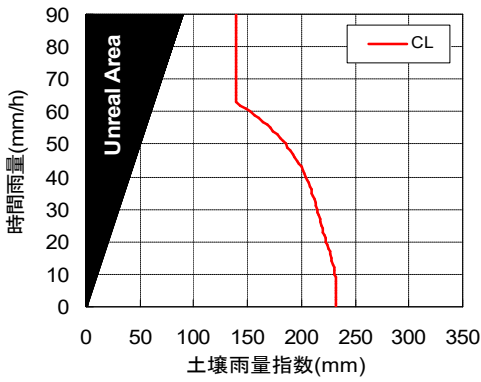
35330903 (RBFN出力値0.2)



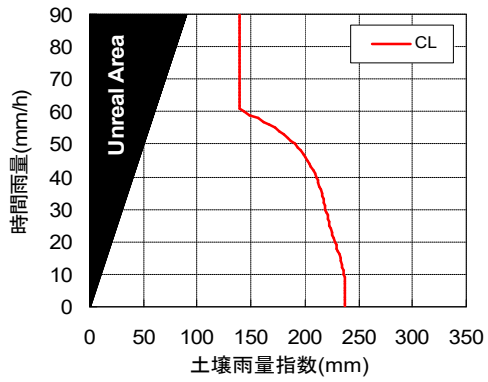
35330504 (RBFN出力値0.2)



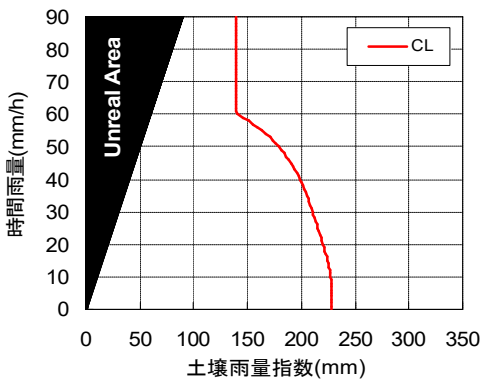
35330604 (RBFN出力値0.2)



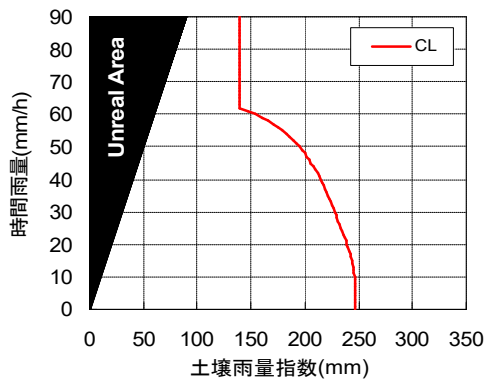
35330704 (RBFN出力値0.2)



35330804 (RBFN出力値0.2)

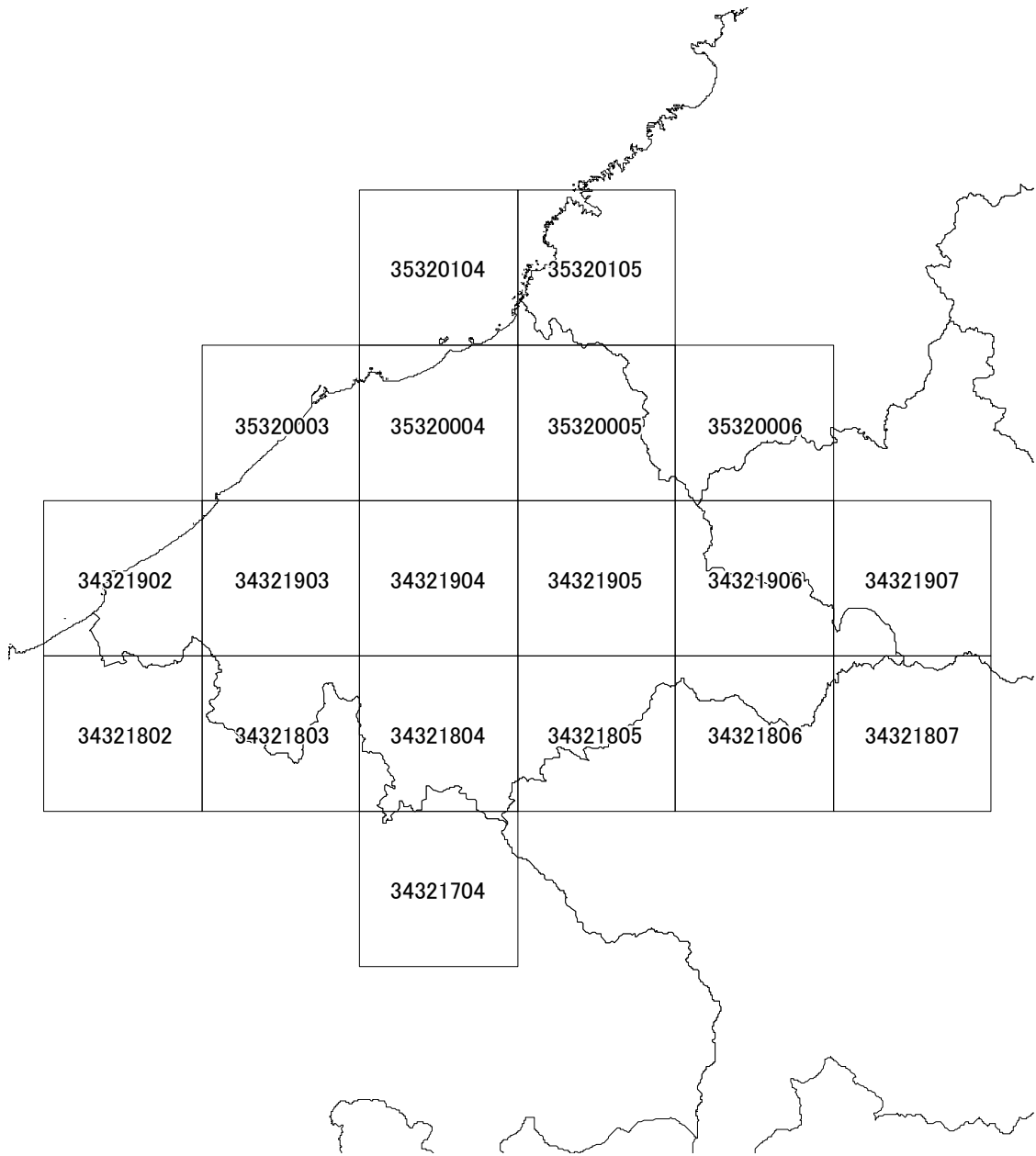


35330705 (RBFN出力値0.2)

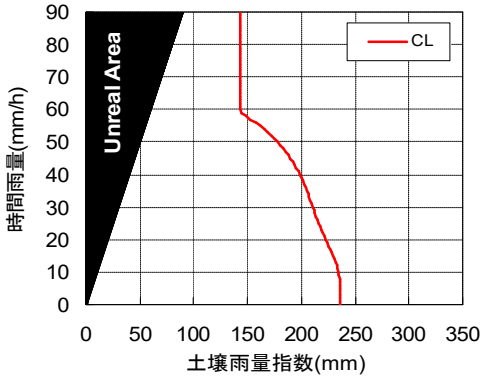


35330805 (RBFN出力値0.2)

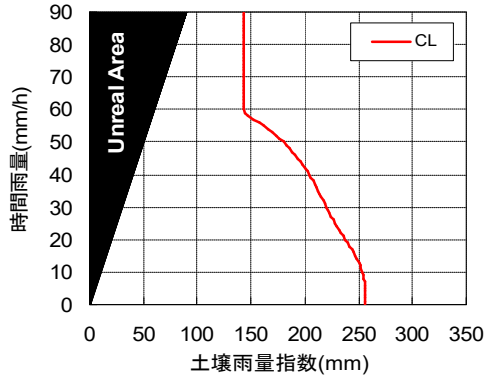
江津市



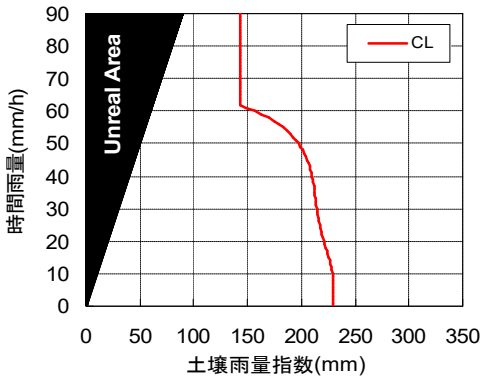
【江津市】



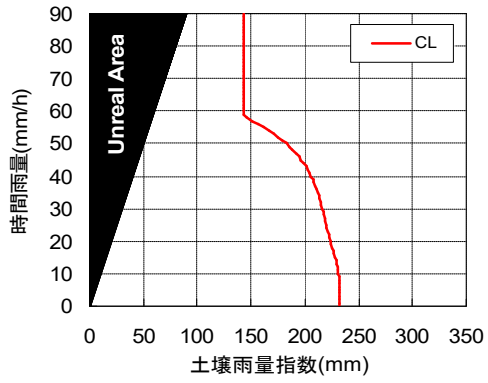
34321802 (RBFN出力値0.2)



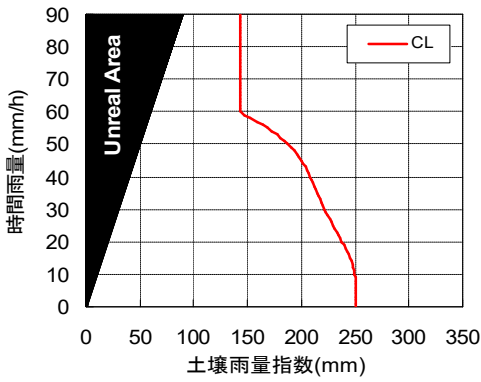
34321902 (RBFN出力値0.2)



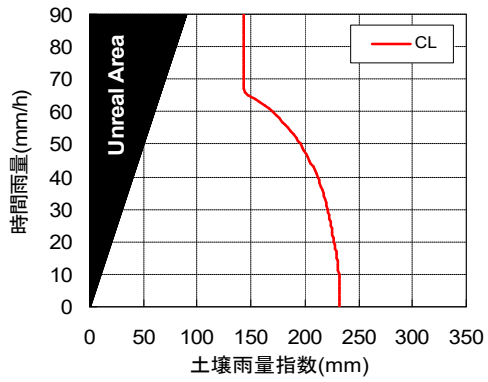
34321803 (RBFN出力値0.2)



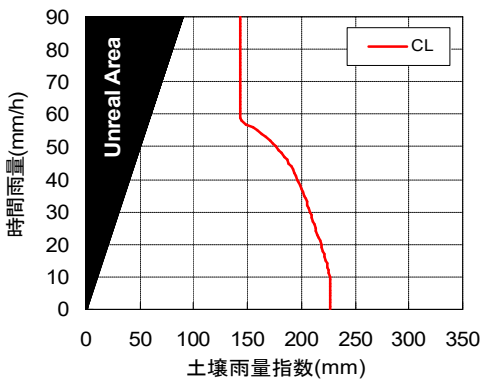
34321903 (RBFN出力値0.2)



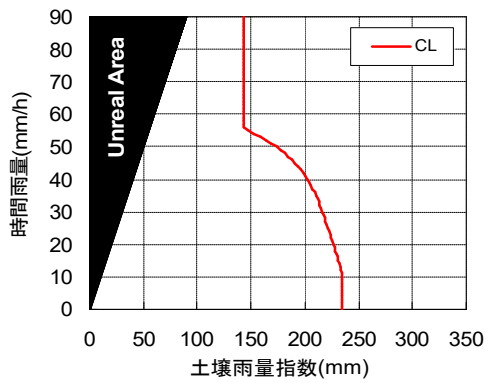
35320003 (RBFN出力値0.2)



34321704 (RBFN出力値0.2)

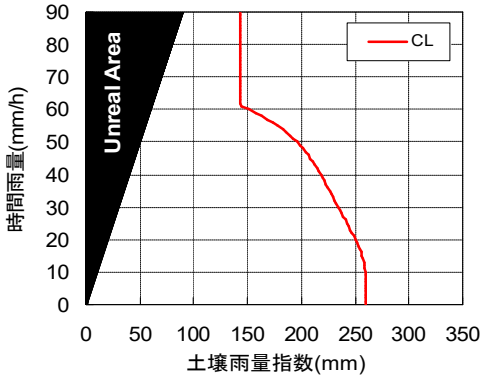


34321804 (RBFN出力値0.2)

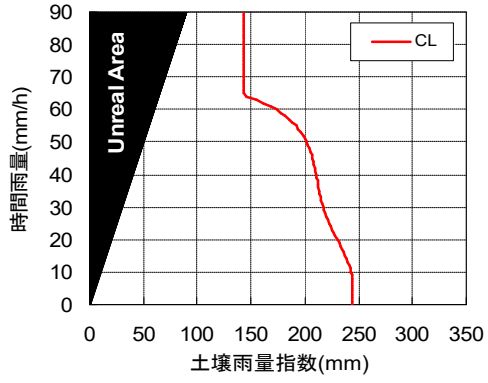


34321904 (RBFN出力値0.2)

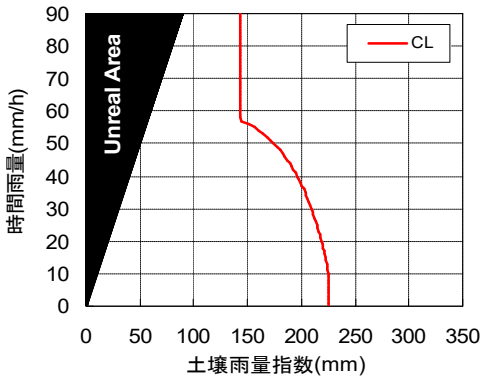
【江津市】



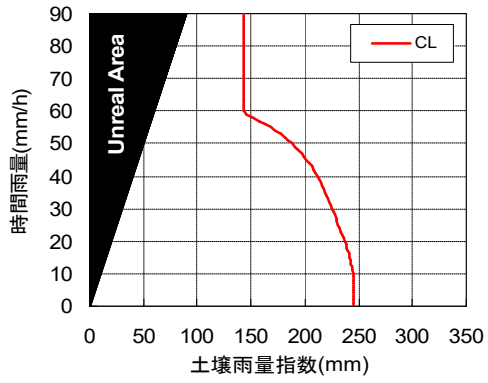
35320004 (RBFN出力値0.2)



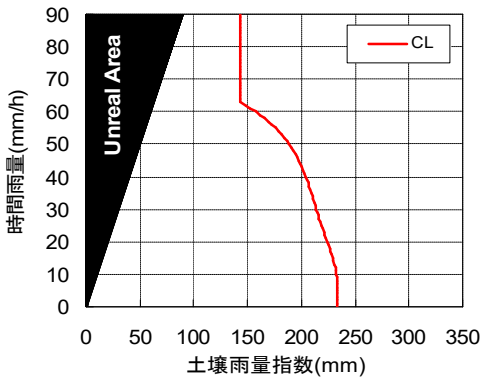
35320104 (RBFN出力値0.2)



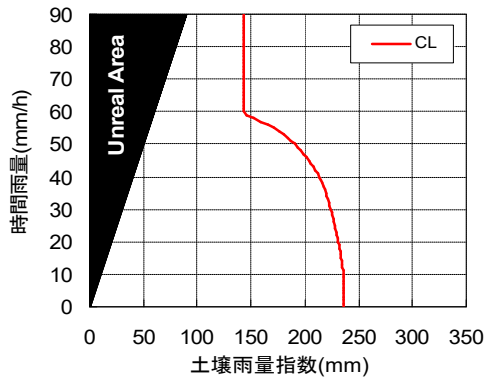
34321805 (RBFN出力値0.2)



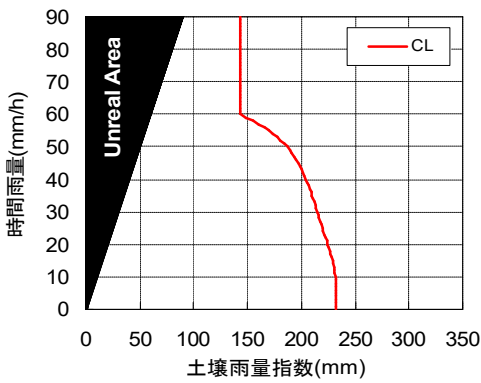
34321905 (RBFN出力値0.2)



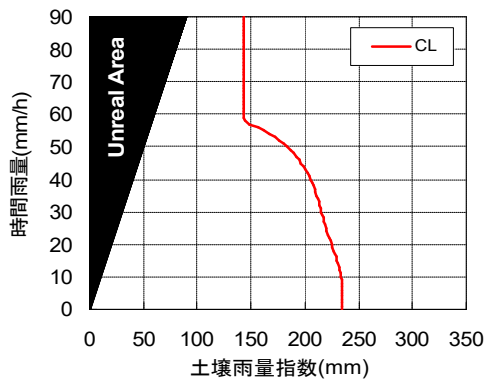
35320005 (RBFN出力値0.2)



35320105 (RBFN出力値0.2)

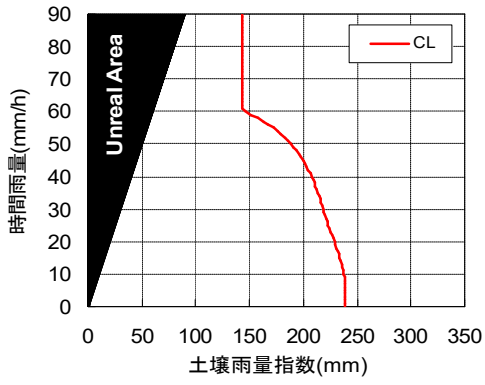


34321806 (RBFN出力値0.2)

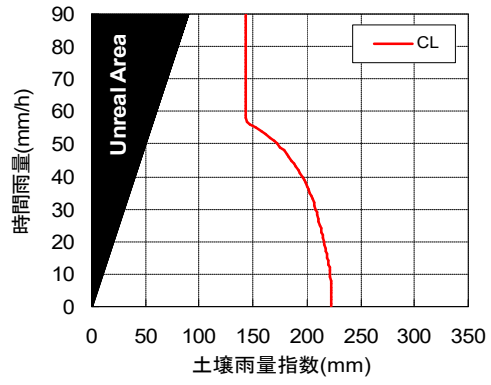


34321906 (RBFN出力値0.2)

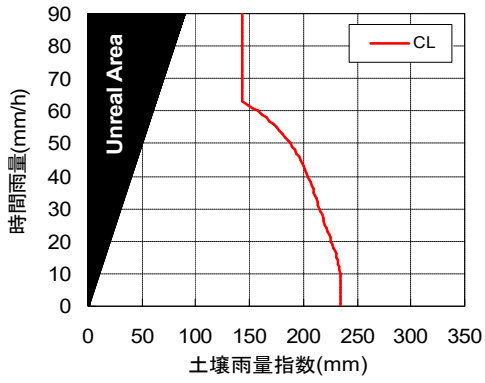
【江津市】



35320006 (RBFN出力値0.2)

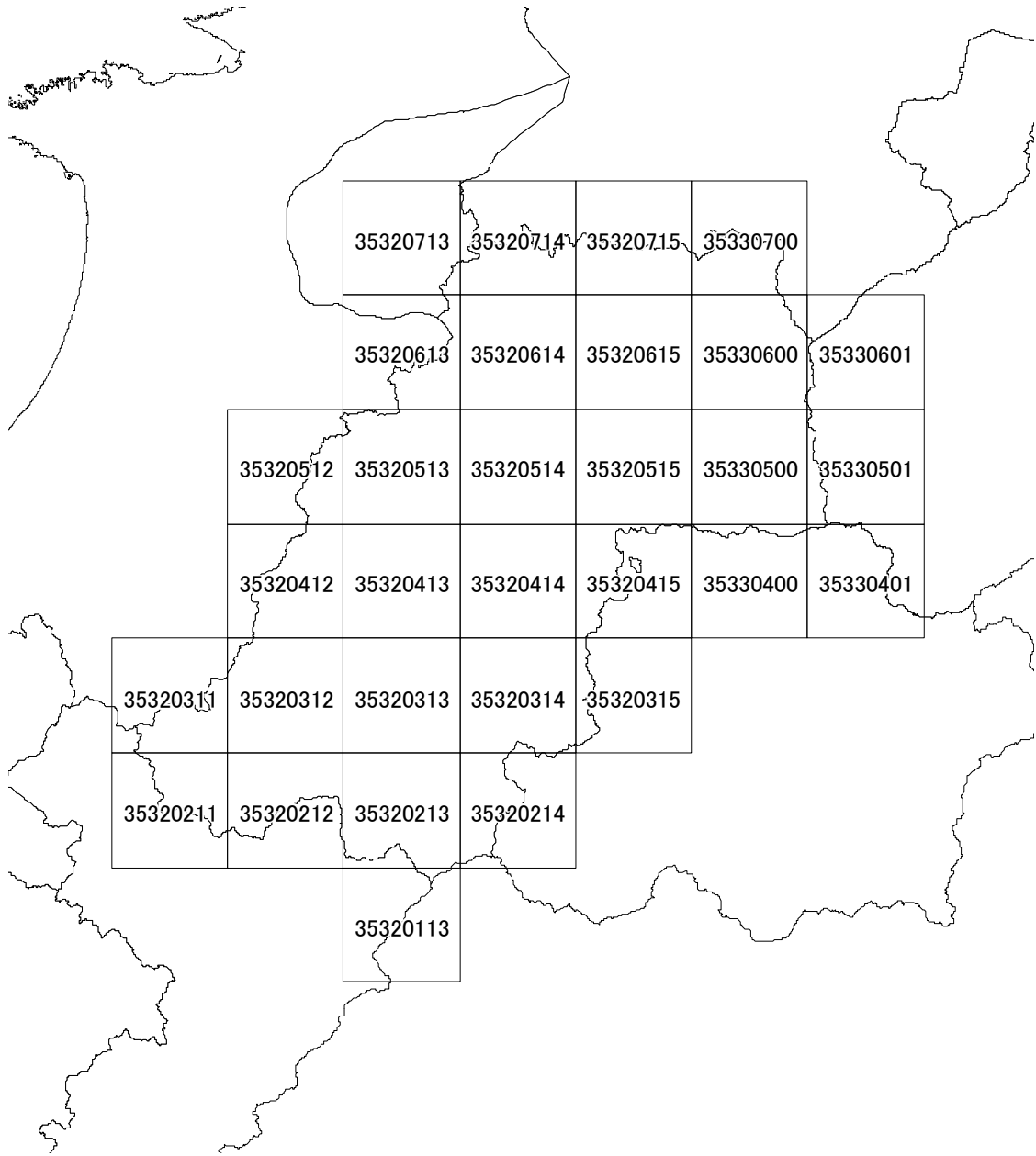


34321807 (RBFN出力値0.2)

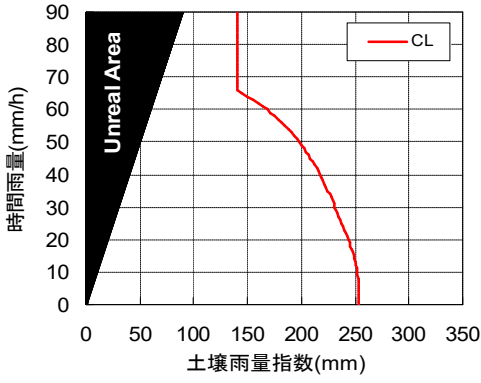


34321907 (RBFN出力値0.2)

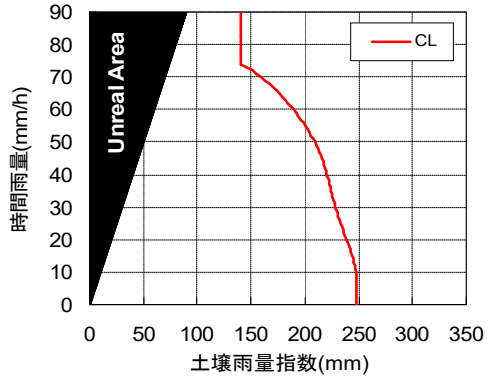
雲南市



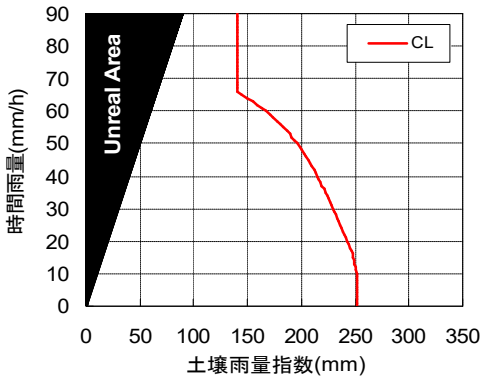
【雲南市】



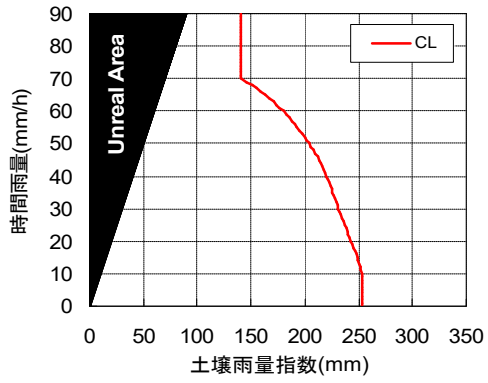
35320211 (RBFN出力値0.2)



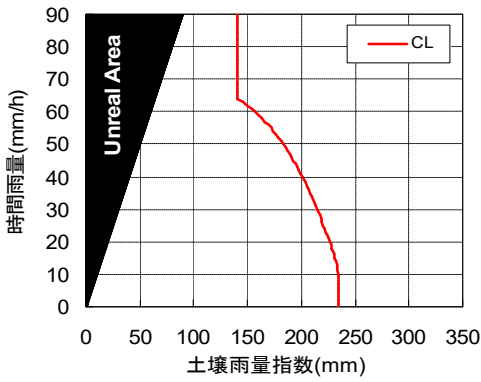
35320311 (RBFN出力値0.2)



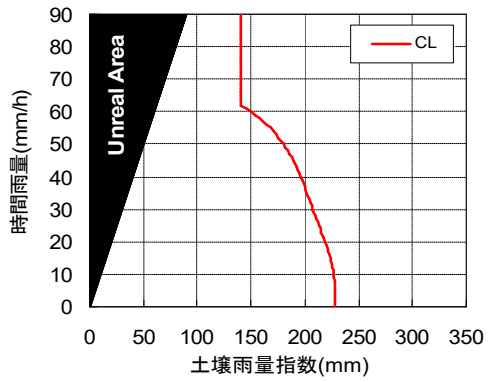
35320212 (RBFN出力値0.2)



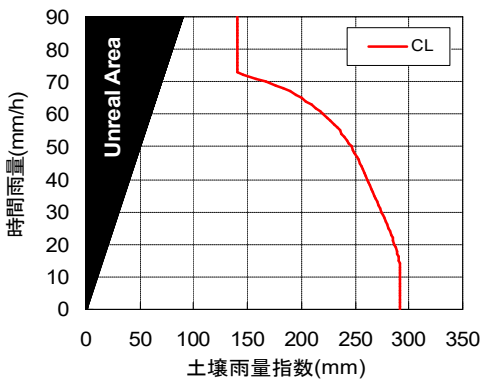
35320312 (RBFN出力値0.2)



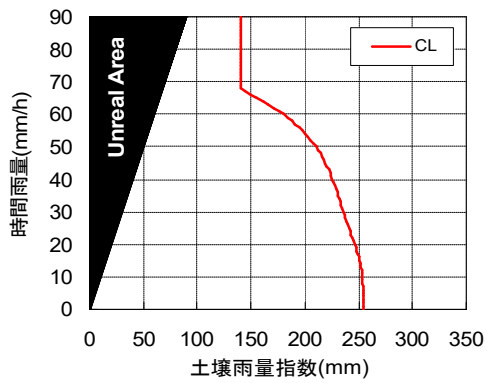
35320412 (RBFN出力値0.2)



35320512 (RBFN出力値0.2)

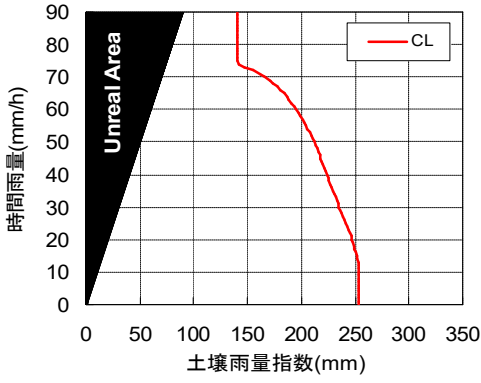


35320113 (RBFN出力値0.2)

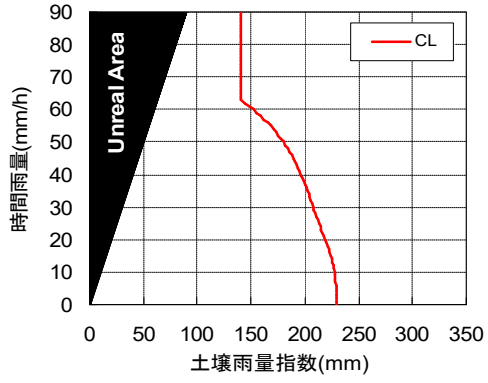


35320213 (RBFN出力値0.2)

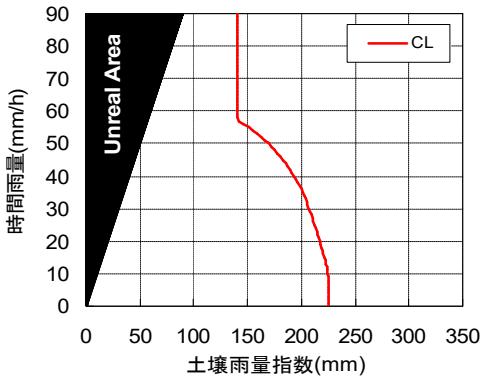
【雲南市】



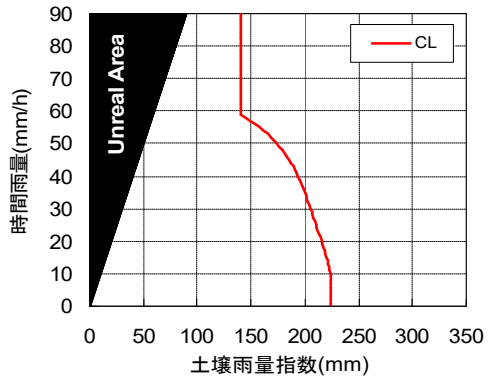
35320313 (RBFN出力値0.2)



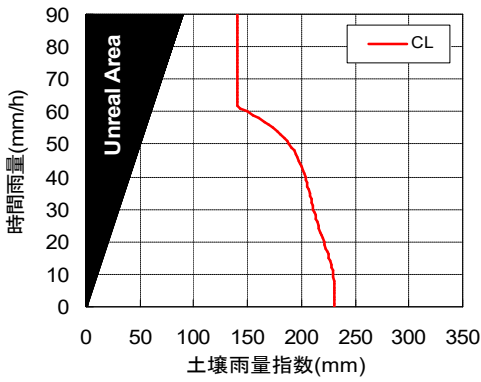
35320413 (RBFN出力値0.2)



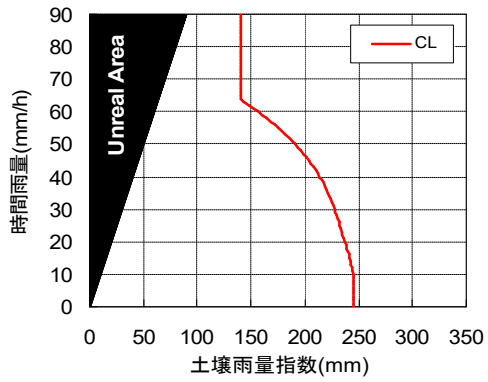
35320513 (RBFN出力値0.2)



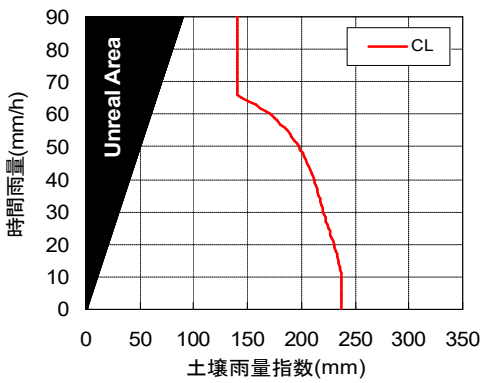
35320613 (RBFN出力値0.2)



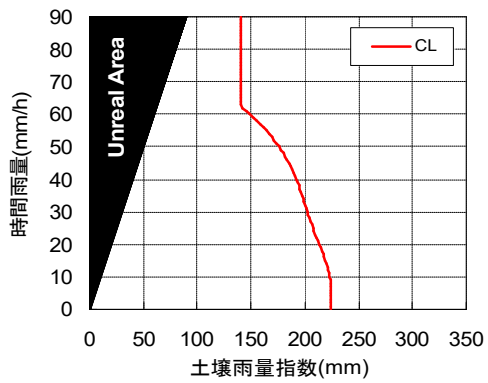
35320713 (RBFN出力値0.2)



35320214 (RBFN出力値0.2)

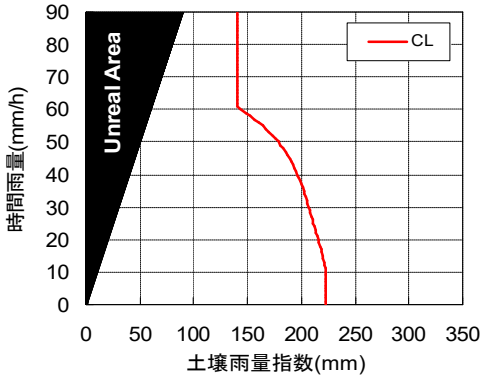


35320314 (RBFN出力値0.2)

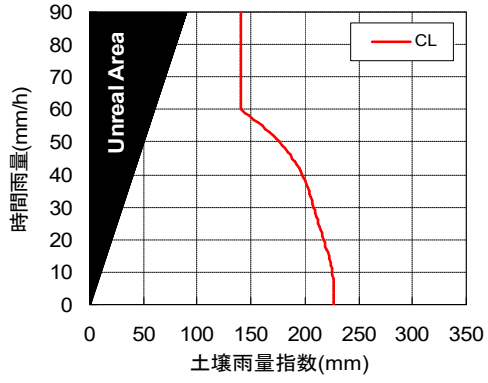


35320414 (RBFN出力値0.2)

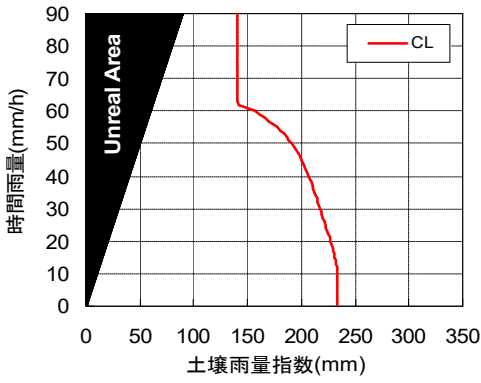
【雲南市】



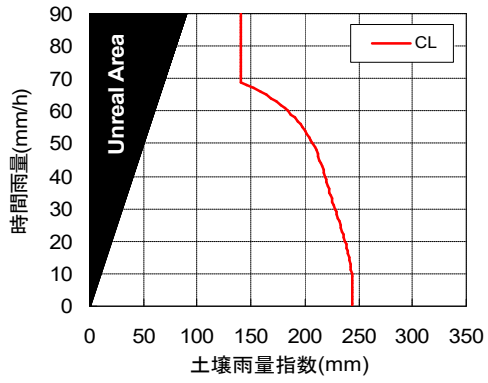
35320514 (RBFN出力値0.2)



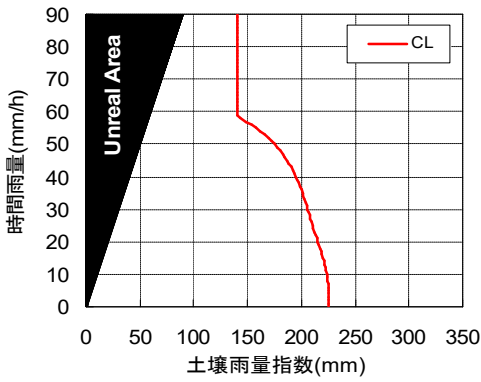
35320614 (RBFN出力値0.2)



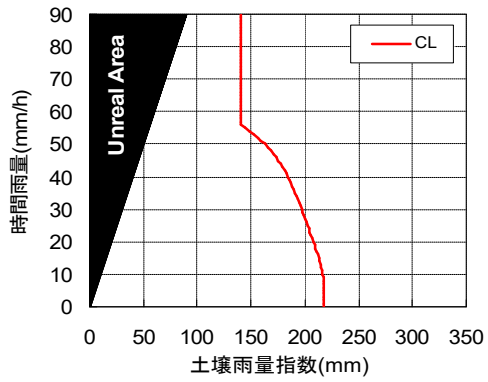
35320714 (RBFN出力値0.2)



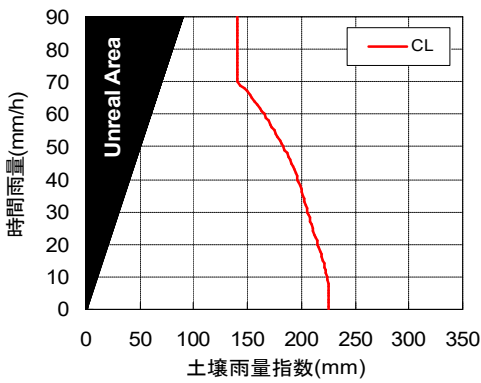
35320315 (RBFN出力値0.2)



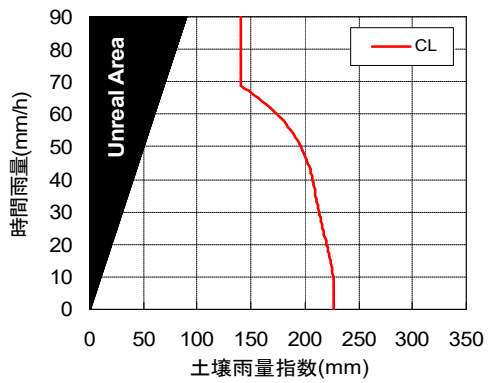
35320415 (RBFN出力値0.2)



35320515 (RBFN出力値0.2)

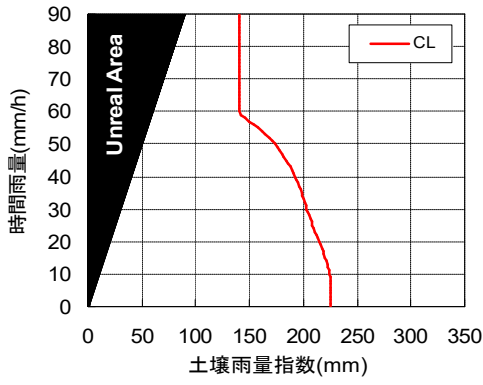


35320615 (RBFN出力値0.2)

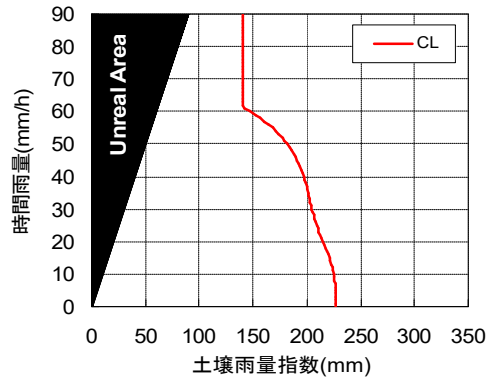


35320715 (RBFN出力値0.2)

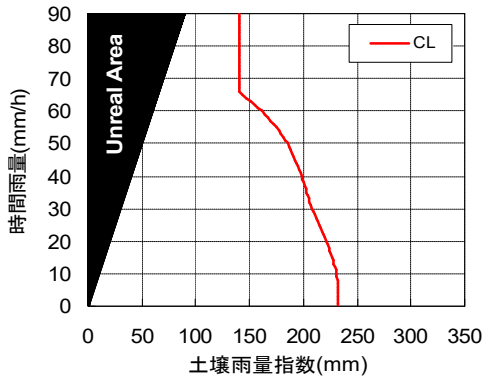
【雲南市】



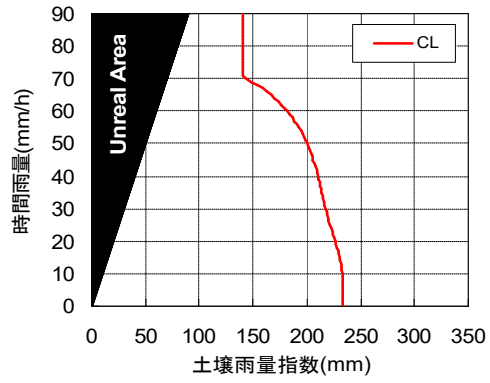
35330400 (RBFN出力値0.2)



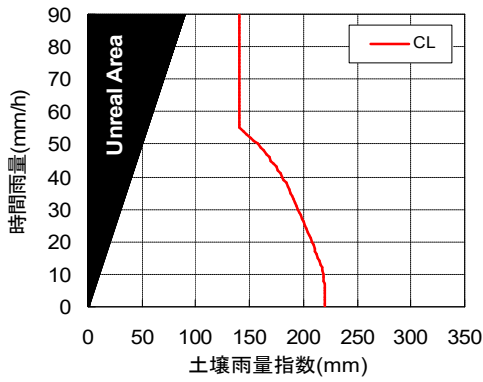
35330500 (RBFN出力値0.2)



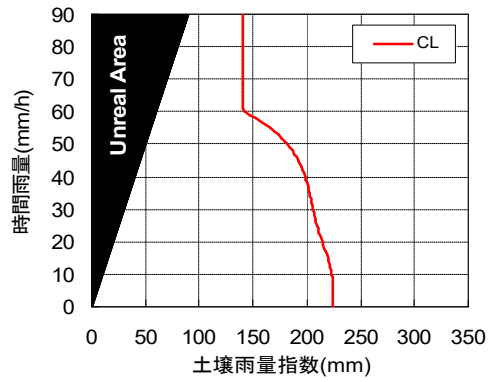
35330600 (RBFN出力値0.2)



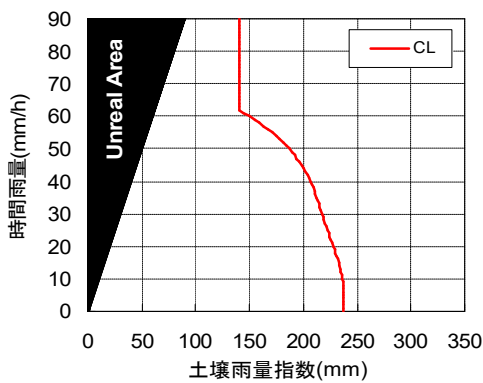
35330700 (RBFN出力値0.2)



35330401 (RBFN出力値0.2)

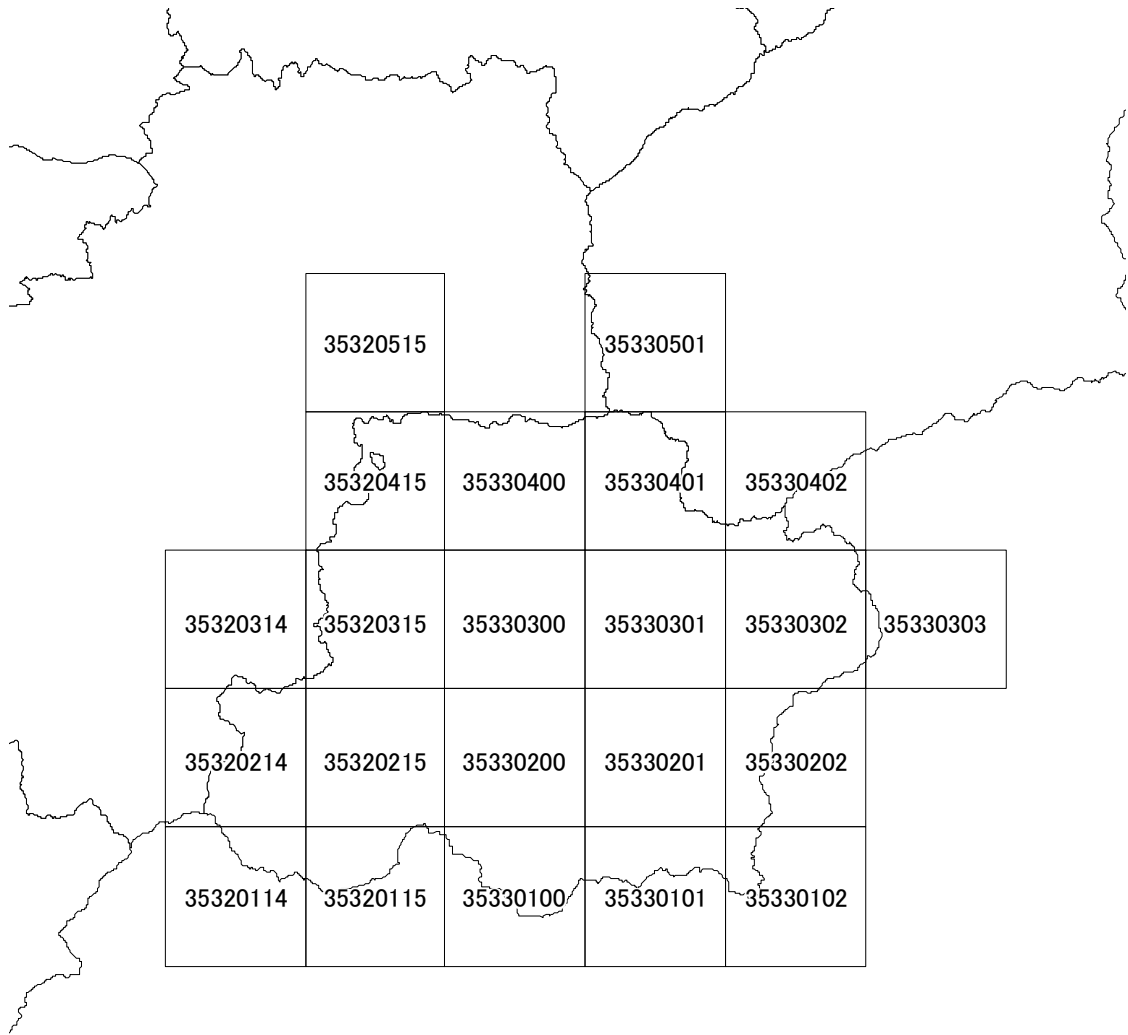


35330501 (RBFN出力値0.2)

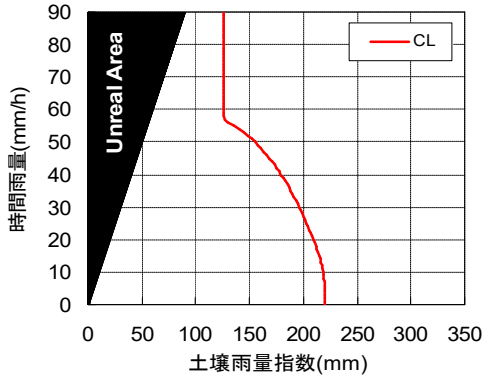


35330601 (RBFN出力値0.2)

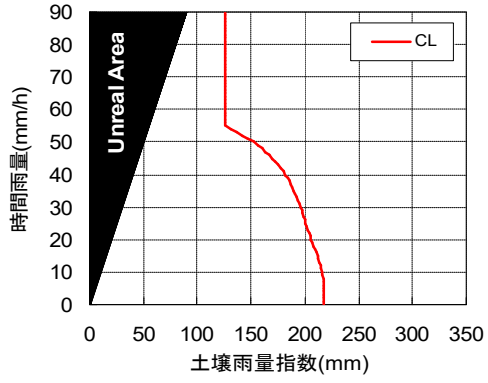
奥出雲町



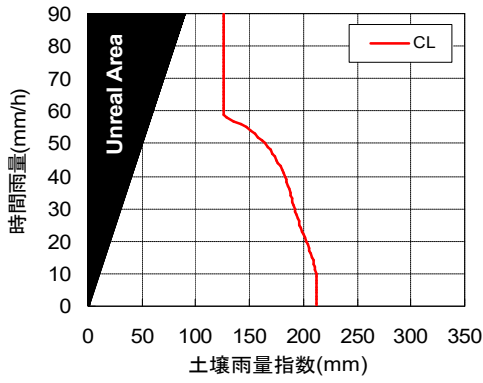
【奥出雲町】



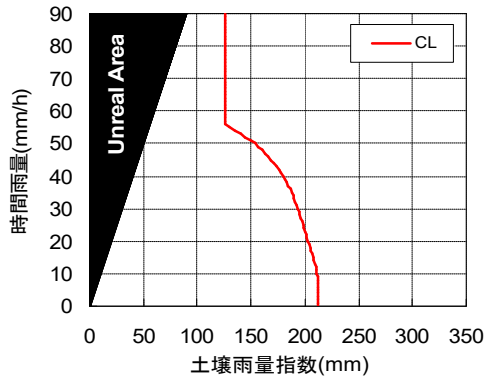
35320114 (RBFN出力値0.4)



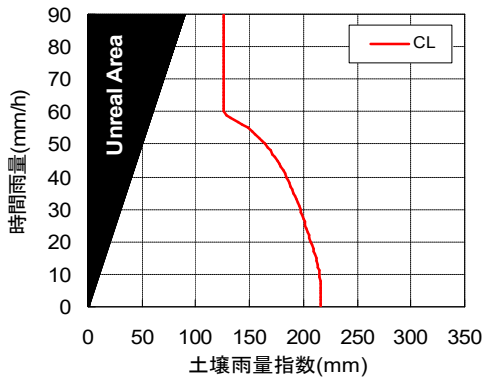
35320214 (RBFN出力値0.4)



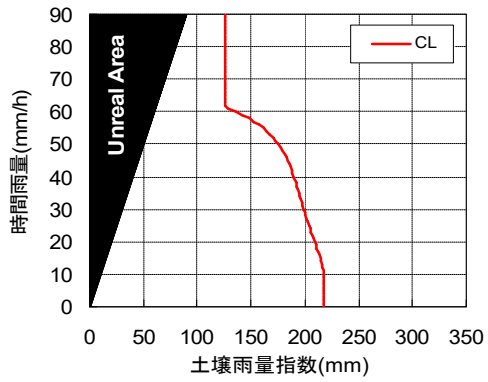
35320314 (RBFN出力値0.4)



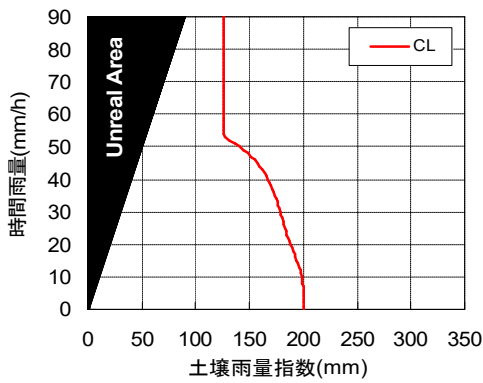
35320115 (RBFN出力値0.4)



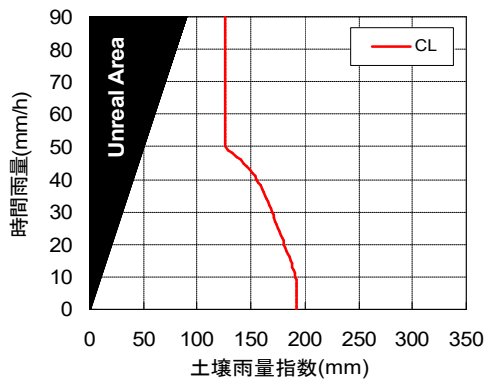
35320215 (RBFN出力値0.4)



35320315 (RBFN出力値0.4)

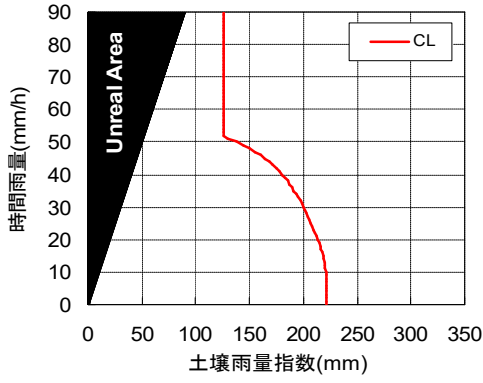


35320415 (RBFN出力値0.4)

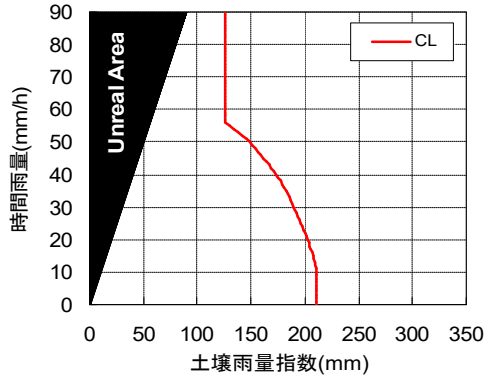


35320515 (RBFN出力値0.4)

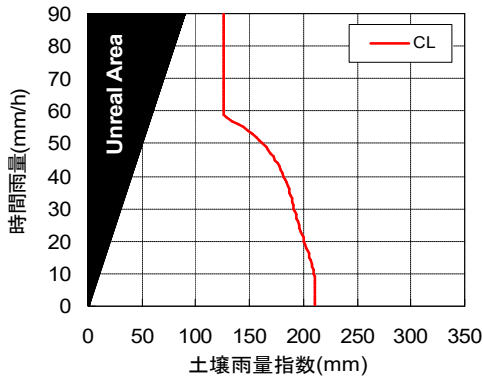
【奥出雲町】



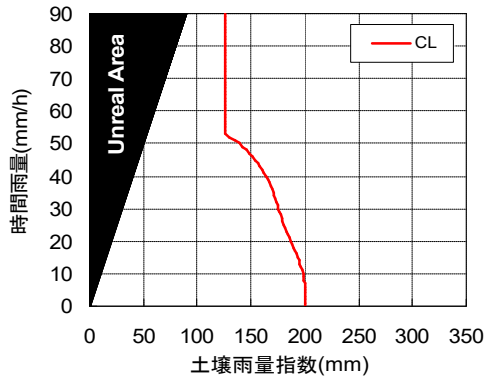
35330100 (RBFN出力値0.4)



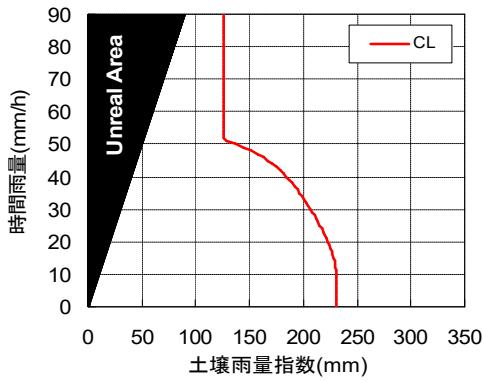
35330200 (RBFN出力値0.4)



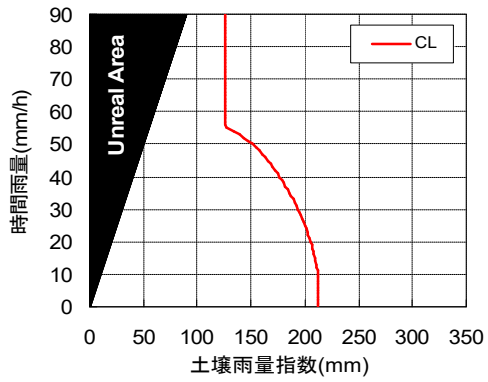
35330300 (RBFN出力値0.4)



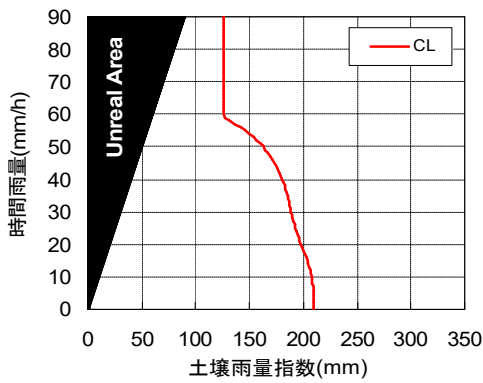
35330400 (RBFN出力値0.4)



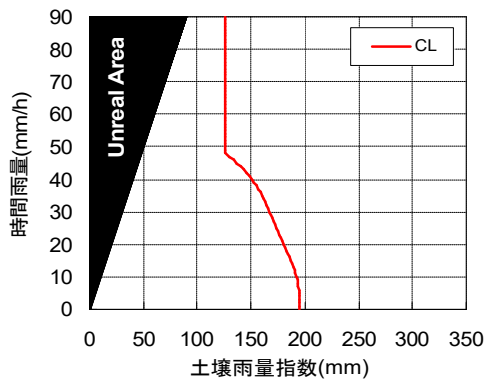
35330101 (RBFN出力値0.4)



35330201 (RBFN出力値0.4)

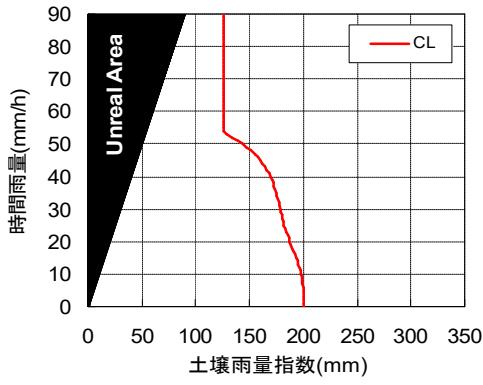


35330301 (RBFN出力値0.4)

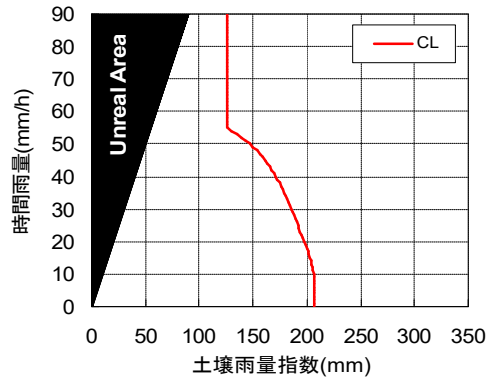


35330401 (RBFN出力値0.4)

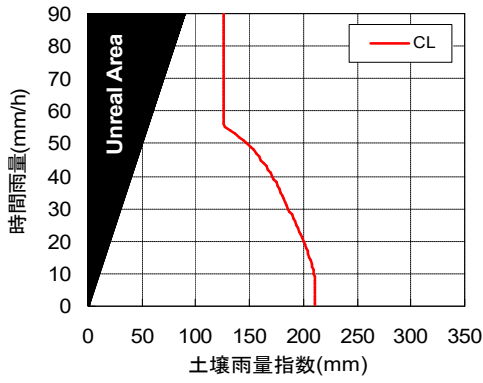
【奥出雲町】



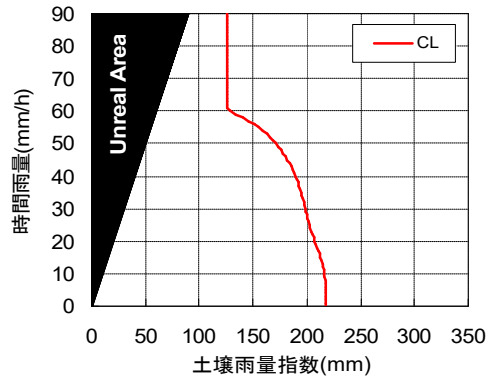
35330501 (RBFN出力値0.4)



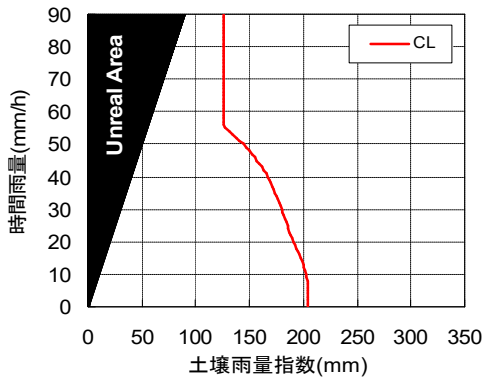
35330102 (RBFN出力値0.4)



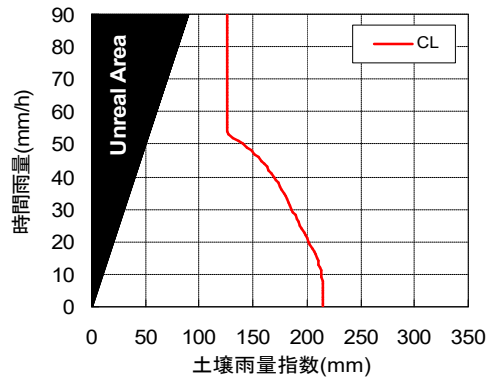
35330202 (RBFN出力値0.4)



35330302 (RBFN出力値0.4)

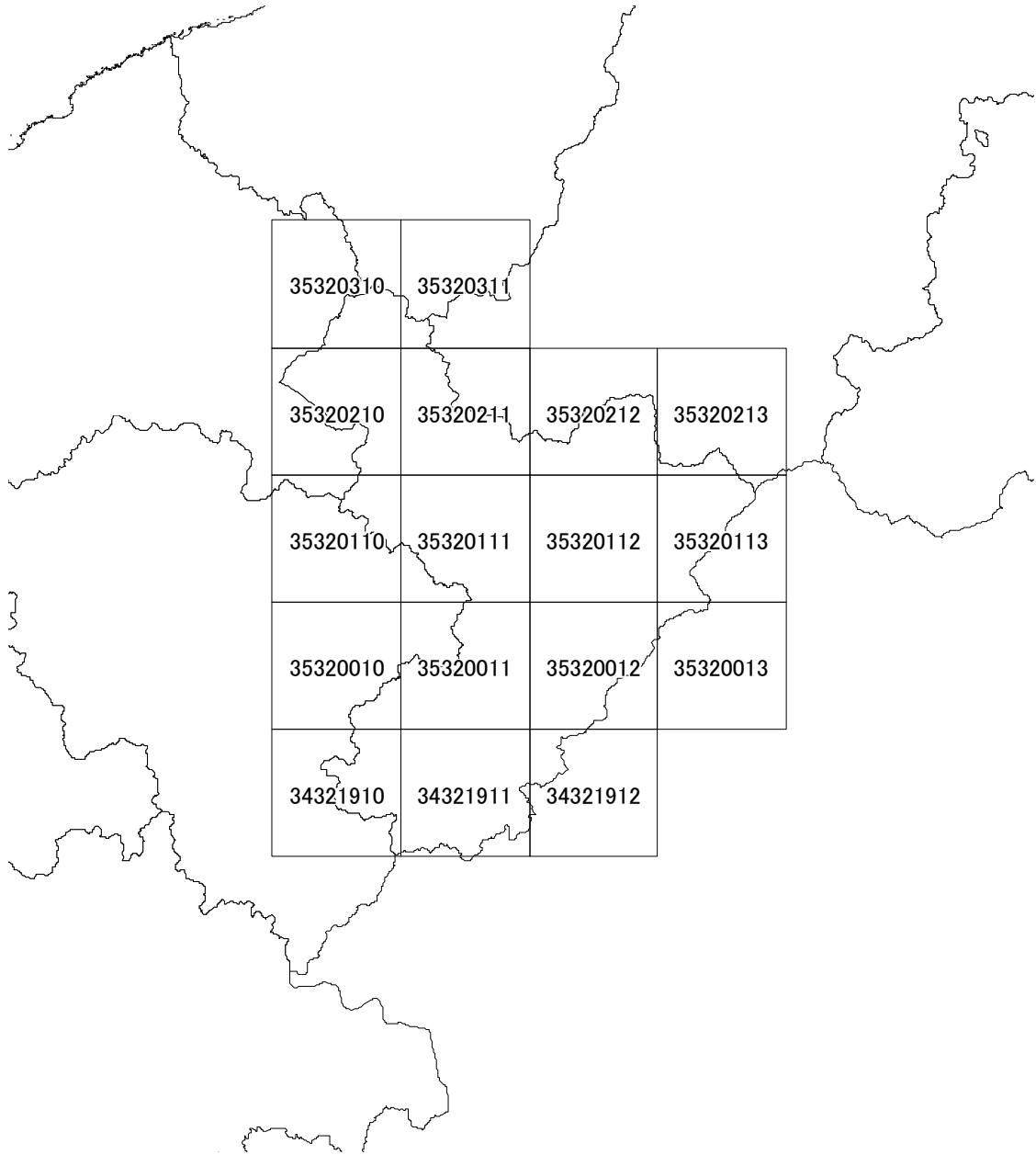


35330402 (RBFN出力値0.4)

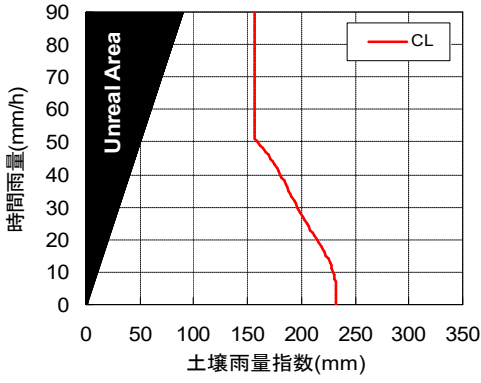


35330303 (RBFN出力値0.4)

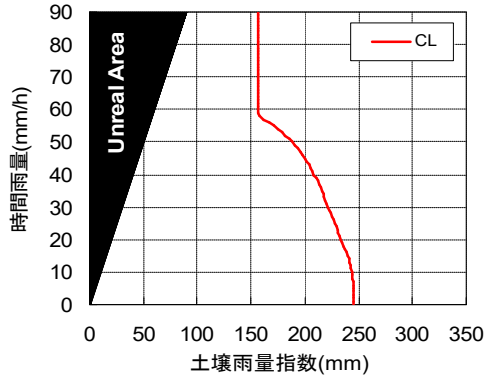
飯南町



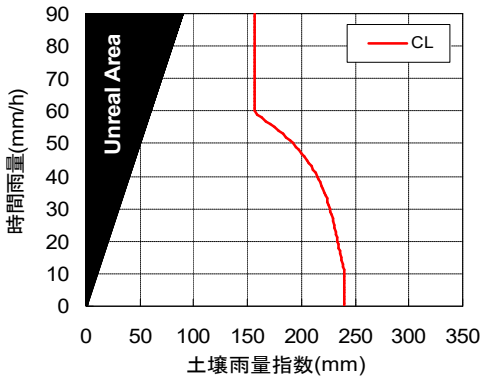
【飯南町】



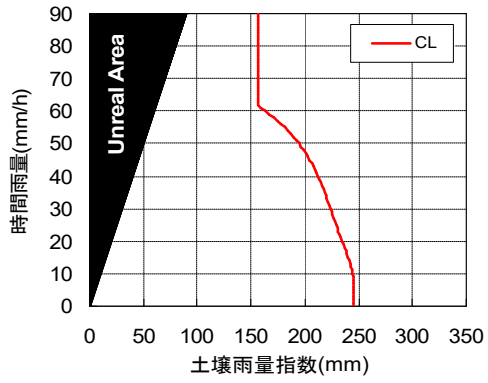
34321910 (RBFN出力値0.2)



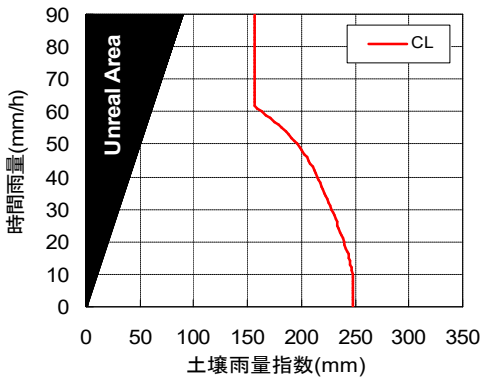
35320010 (RBFN出力値0.2)



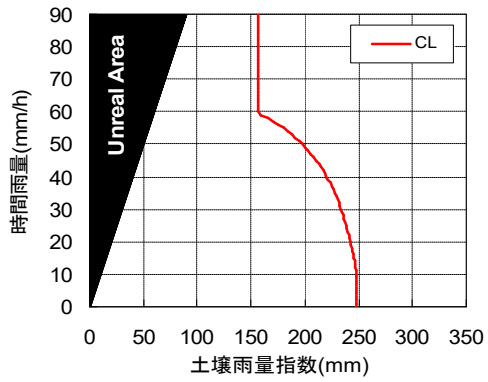
35320110 (RBFN出力値0.2)



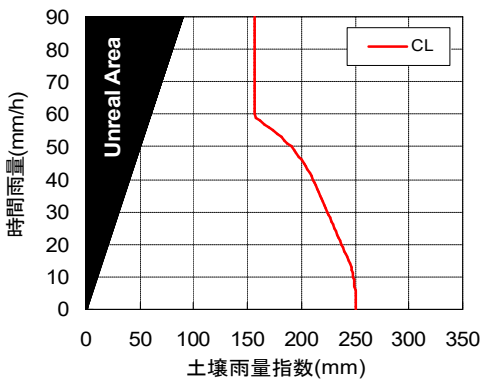
35320210 (RBFN出力値0.2)



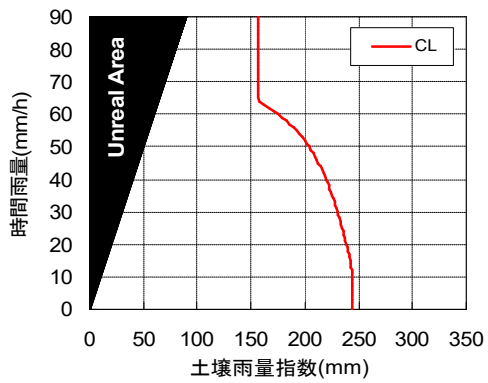
35320310 (RBFN出力値0.2)



34321911 (RBFN出力値0.2)

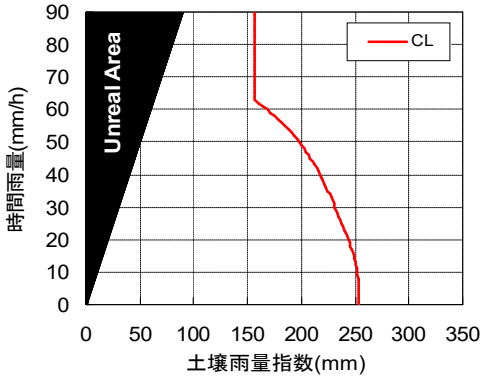


35320011 (RBFN出力値0.2)

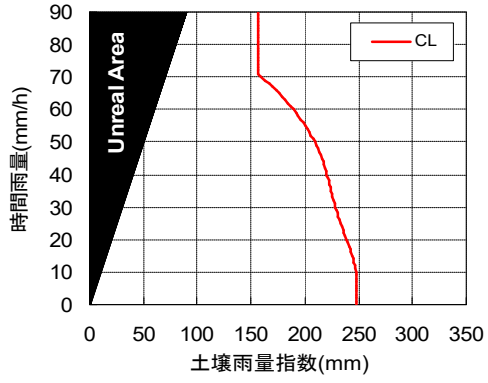


35320111 (RBFN出力値0.2)

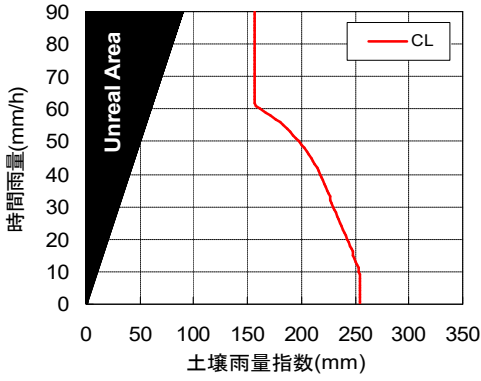
【飯南町】



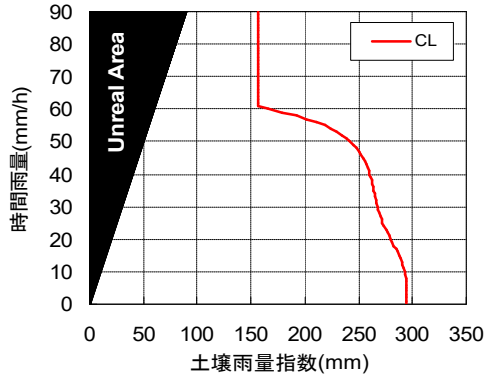
35320211 (RBFN出力値0.2)



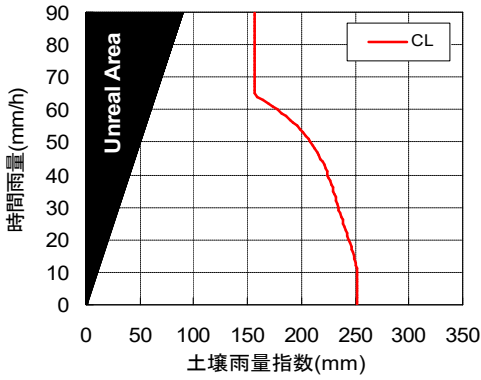
35320311 (RBFN出力値0.2)



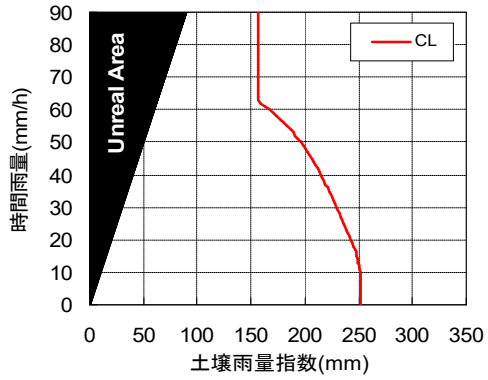
34321912 (RBFN出力値0.2)



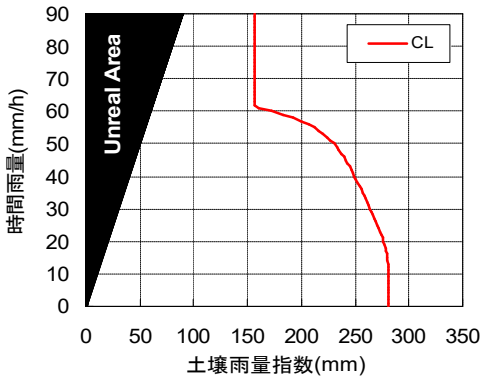
35320012 (RBFN出力値0.2)



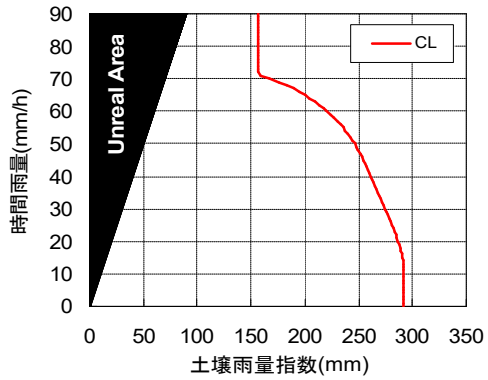
35320112 (RBFN出力値0.2)



35320212 (RBFN出力値0.2)

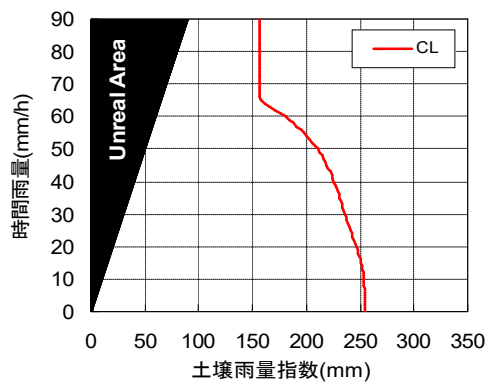


35320013 (RBFN出力値0.2)



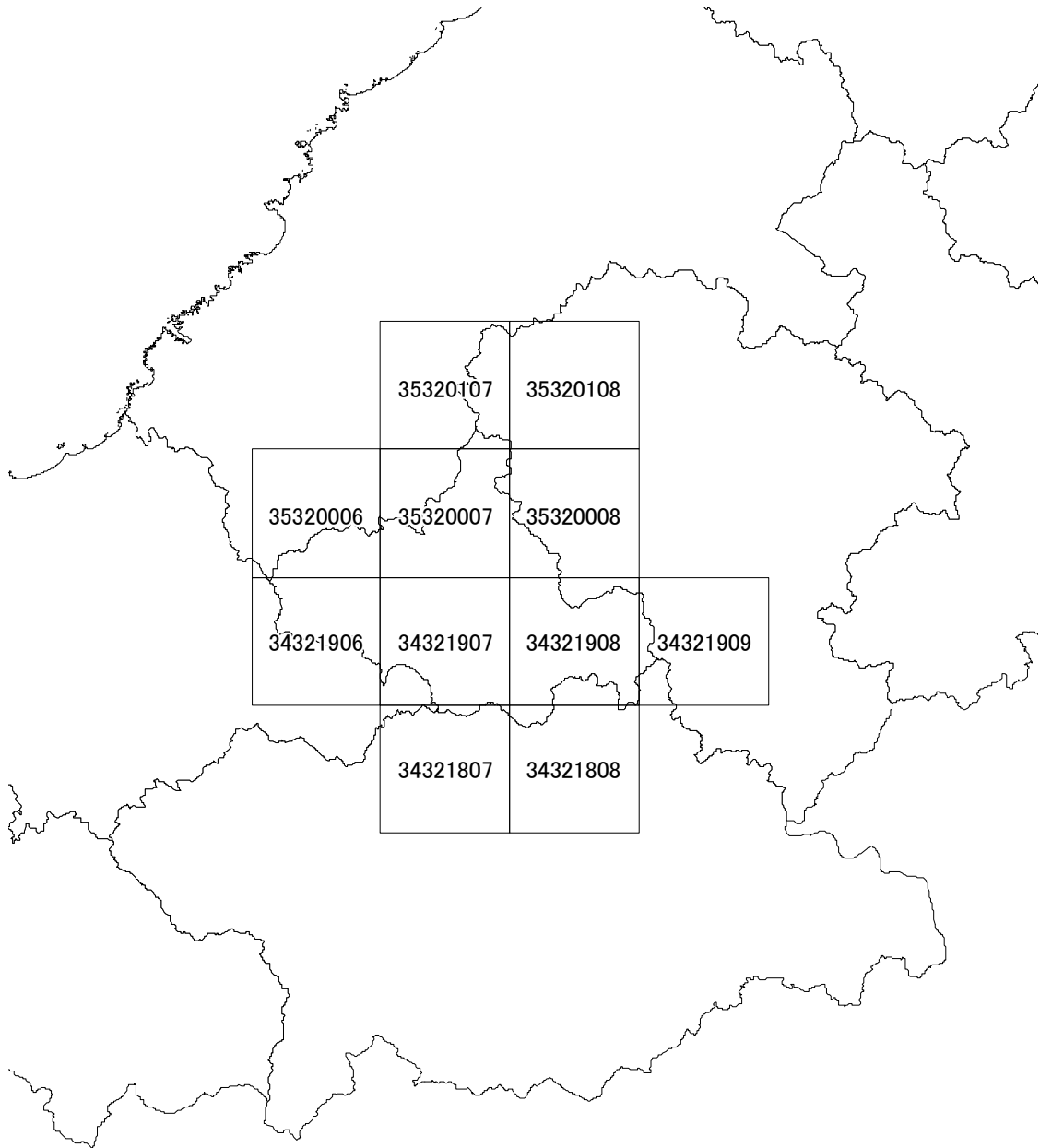
35320113 (RBFN出力値0.2)

【飯南町】

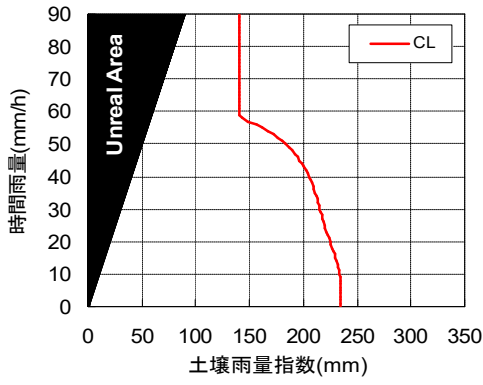


35320213 (RBFN出力値0.2)

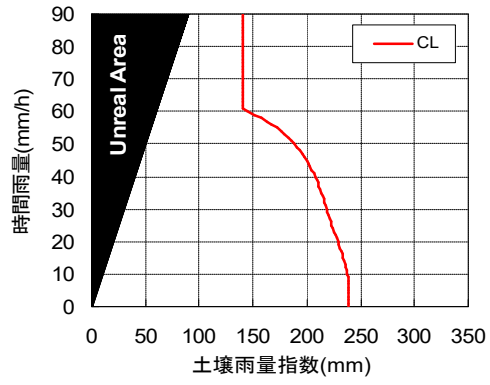
川本町



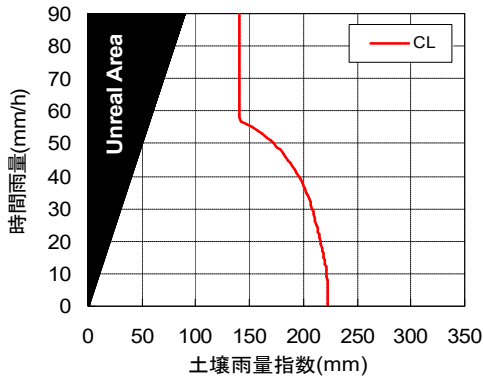
【川本町】



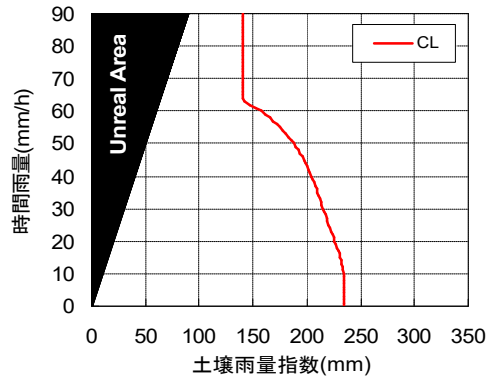
34321906 (RBFN出力値0.2)



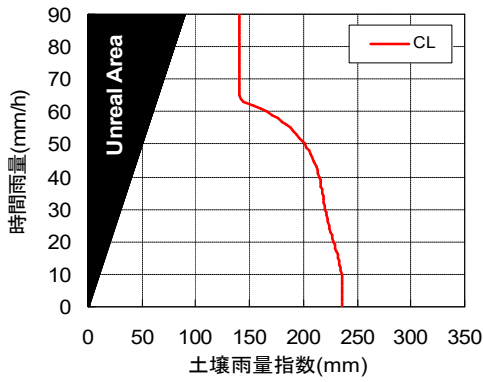
35320006 (RBFN出力値0.2)



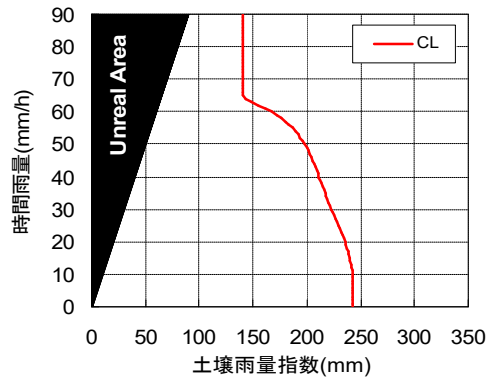
34321807 (RBFN出力値0.2)



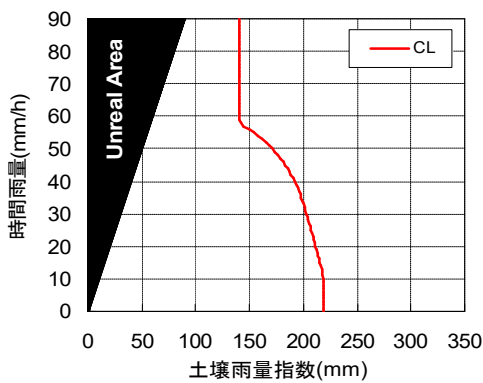
34321907 (RBFN出力値0.2)



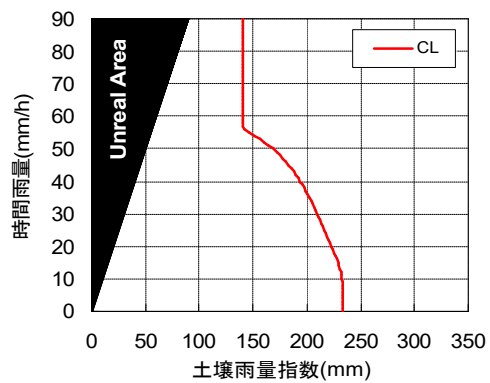
35320007 (RBFN出力値0.2)



35320107 (RBFN出力値0.2)

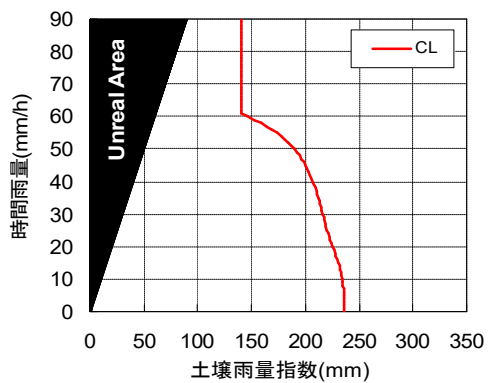


34321808 (RBFN出力値0.2)

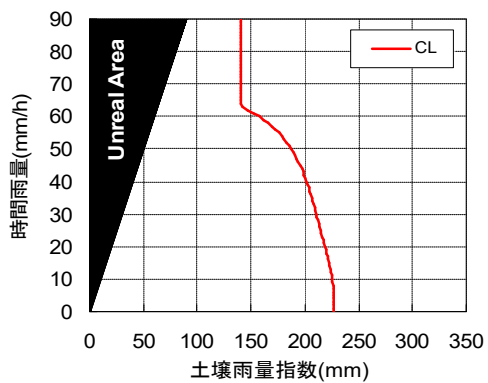


34321908 (RBFN出力値0.2)

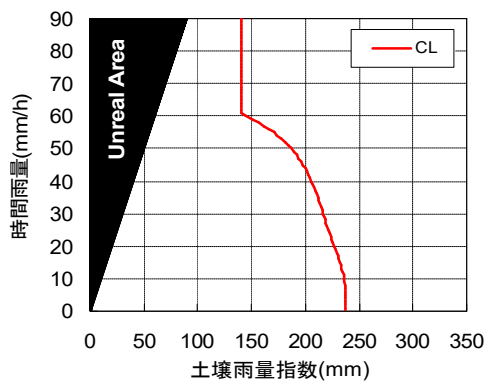
【川本町】



35320008 (RBFN出力値0.2)

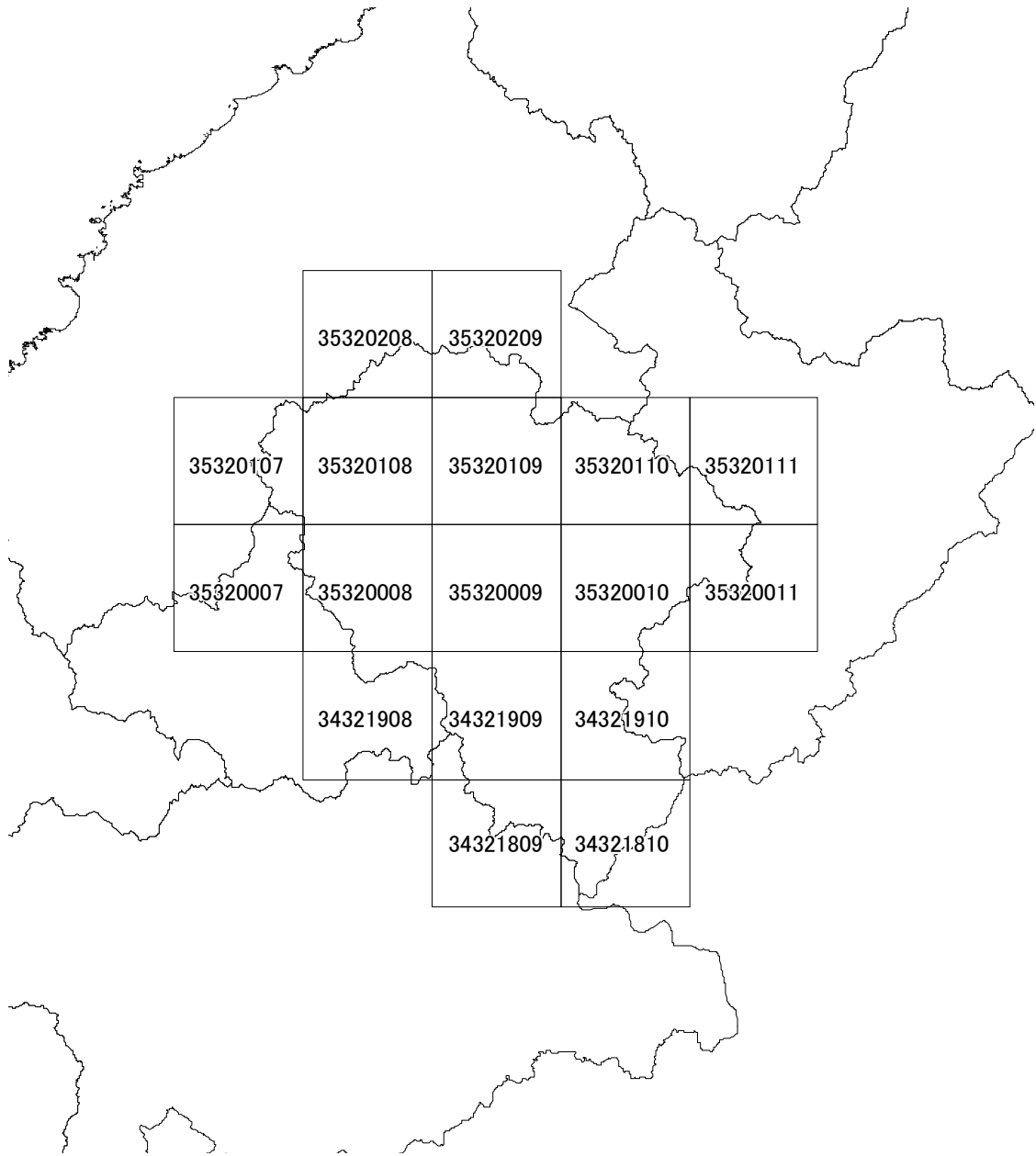


35320108 (RBFN出力値0.2)

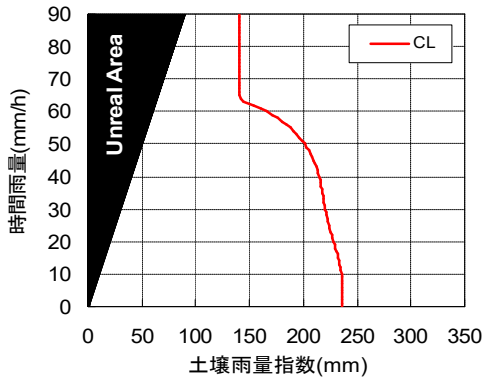


34321909 (RBFN出力値0.2)

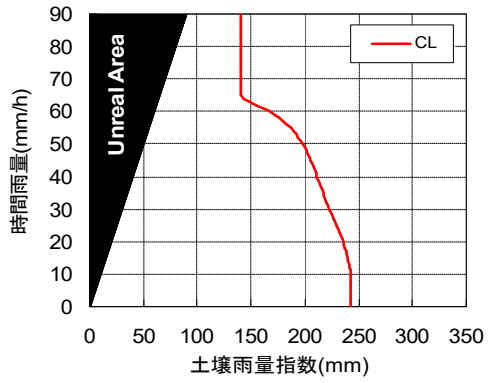
美郷町



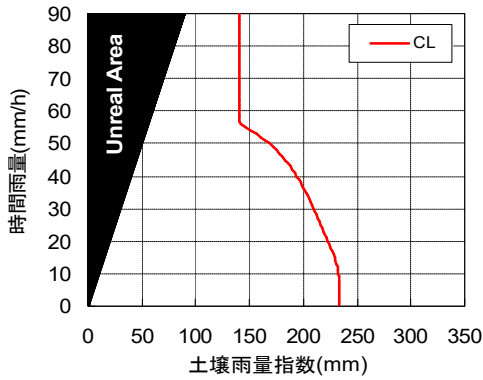
【美郷町】



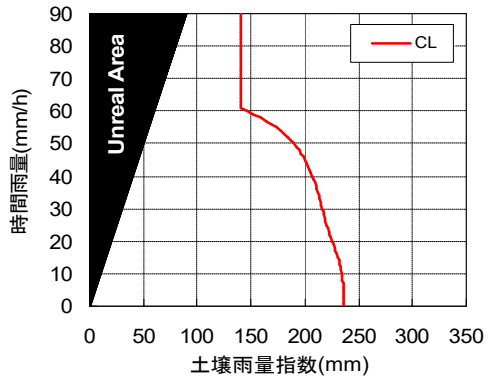
35320007 (RBFN出力値0.2)



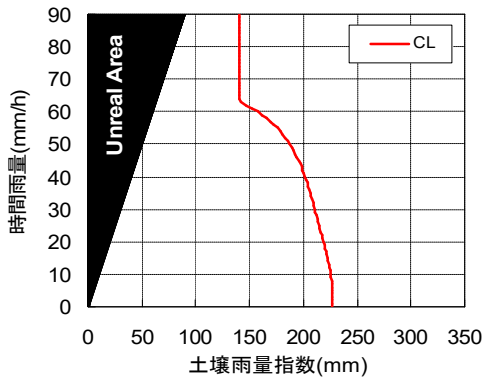
35320107 (RBFN出力値0.2)



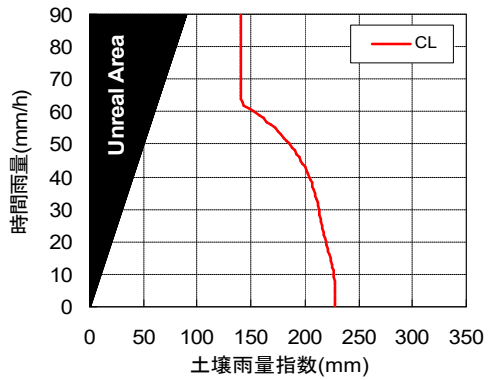
34321908 (RBFN出力値0.2)



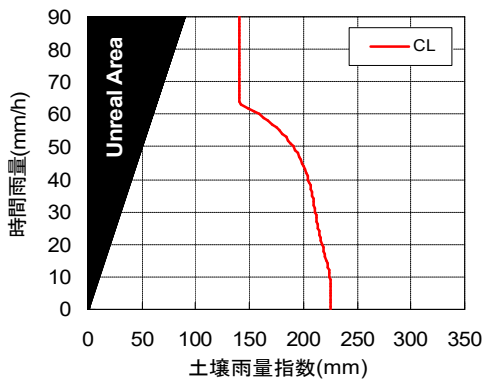
35320008 (RBFN出力値0.2)



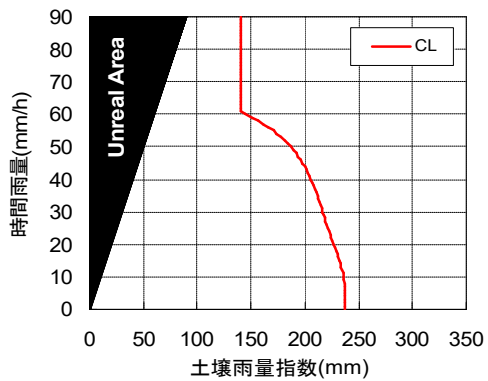
35320108 (RBFN出力値0.2)



35320208 (RBFN出力値0.2)

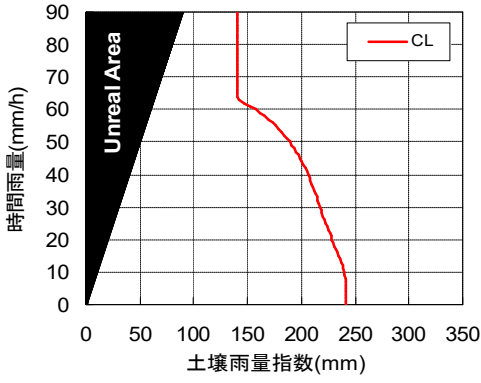


34321809 (RBFN出力値0.2)

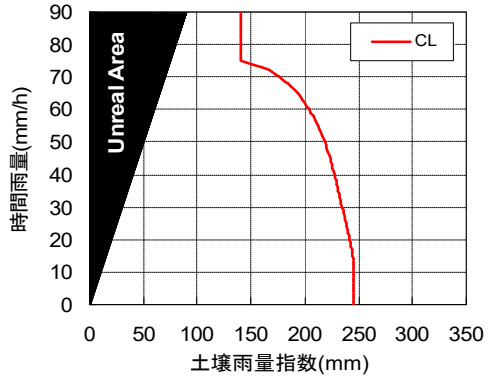


34321909 (RBFN出力値0.2)

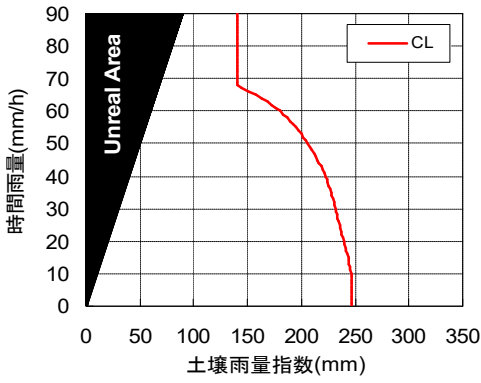
【美郷町】



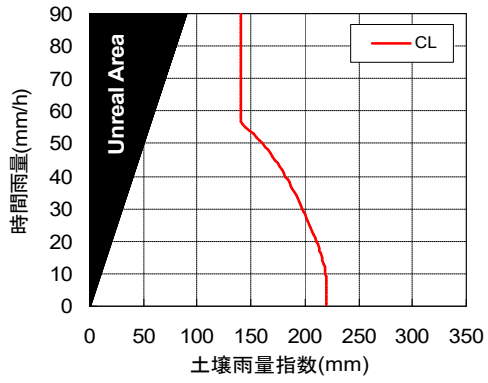
35320009 (RBFN出力値0.2)



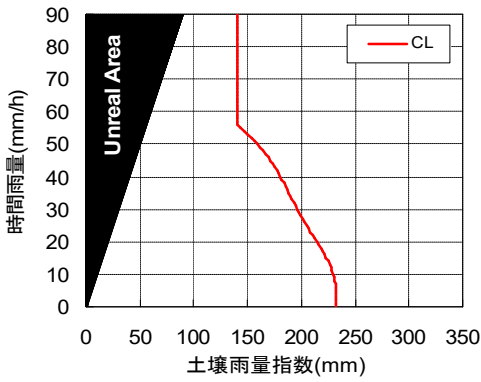
35320109 (RBFN出力値0.2)



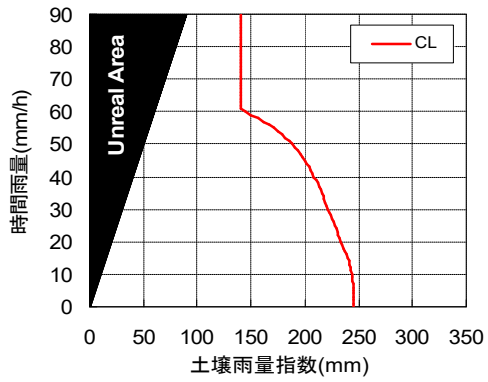
35320209 (RBFN出力値0.2)



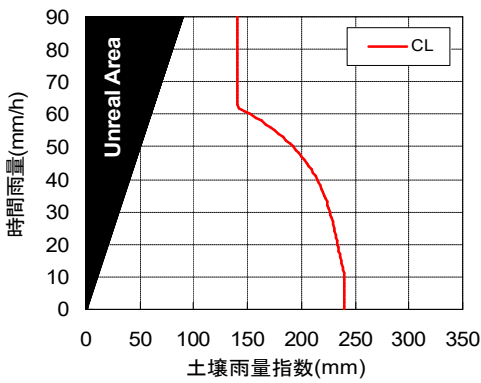
34321810 (RBFN出力値0.2)



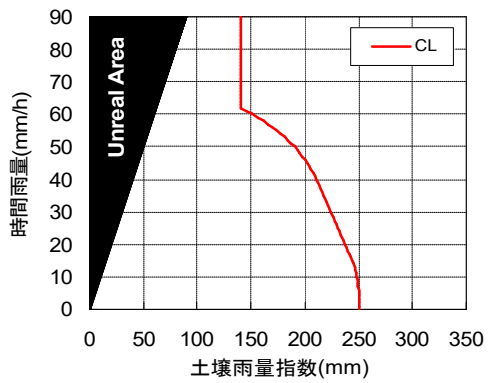
34321910 (RBFN出力値0.2)



35320010 (RBFN出力値0.2)

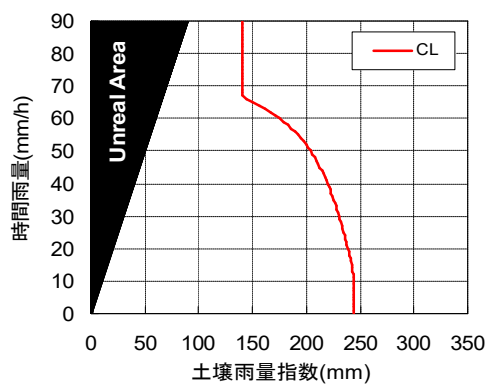


35320110 (RBFN出力値0.2)



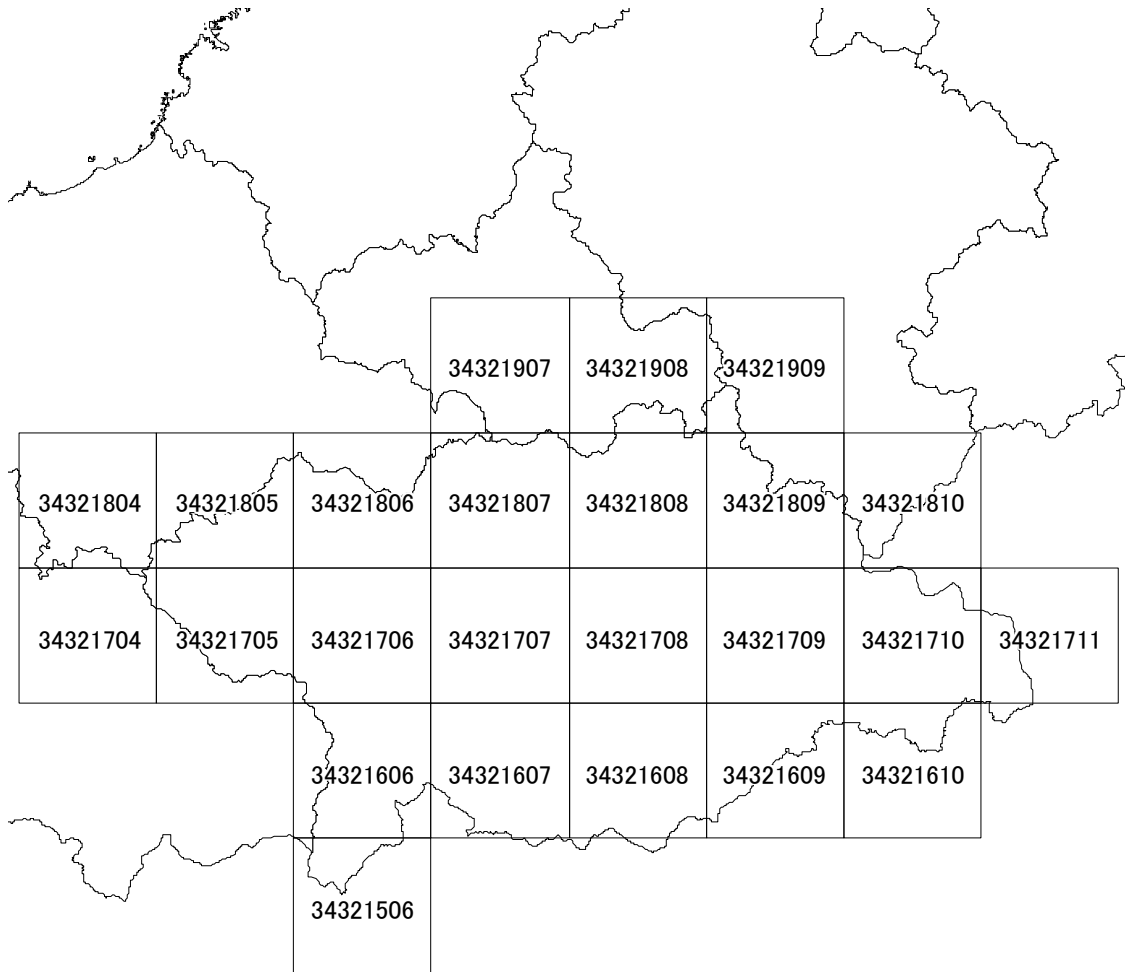
35320011 (RBFN出力値0.2)

【美郷町】

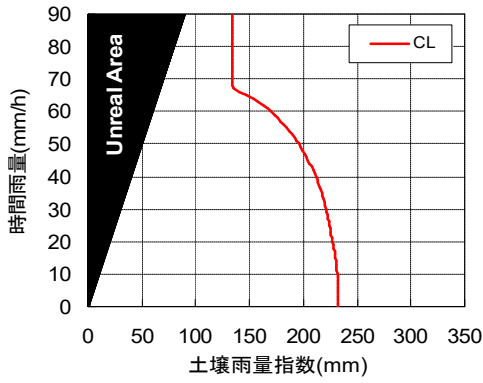


35320111 (RBFN出力値0.2)

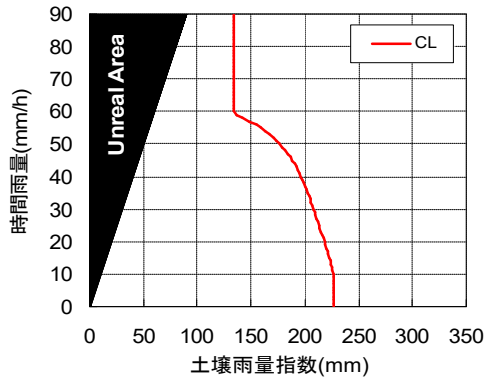
邑南町



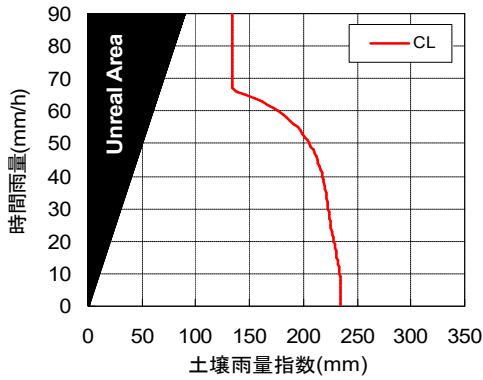
【邑南町】



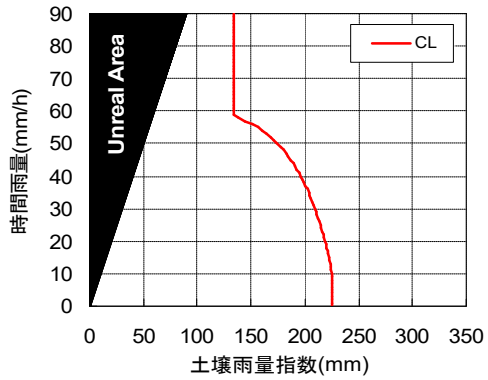
34321704 (RBFN出力値0.2)



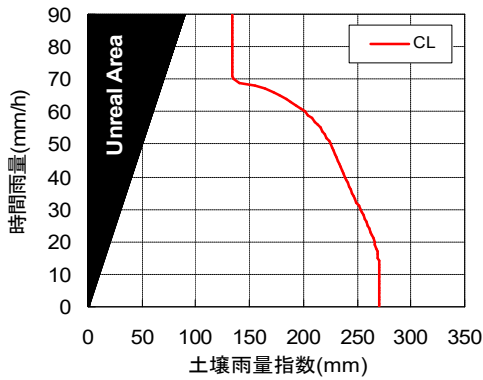
34321804 (RBFN出力値0.2)



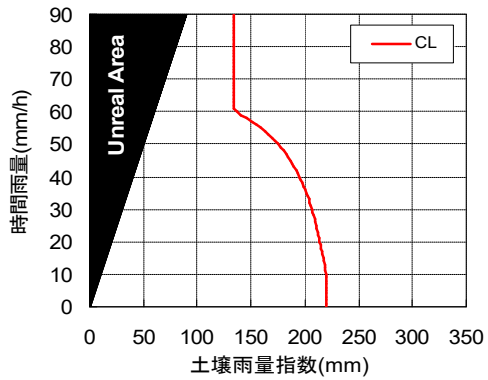
34321705 (RBFN出力値0.2)



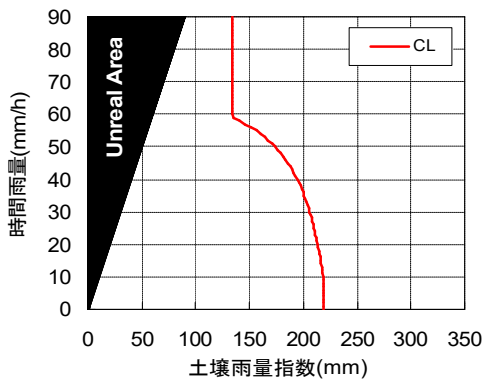
34321805 (RBFN出力値0.2)



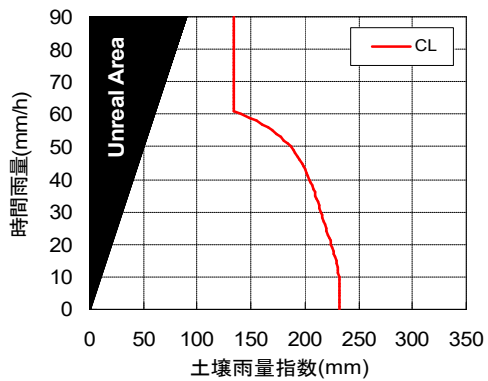
34321506 (RBFN出力値0.2)



34321606 (RBFN出力値0.2)

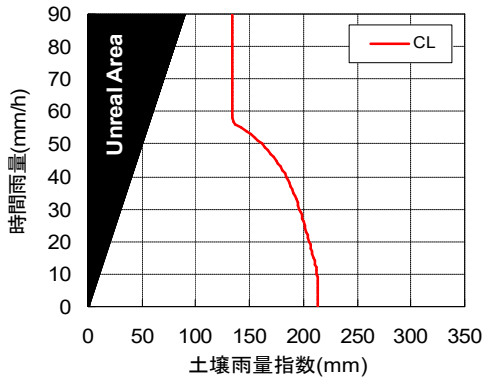


34321706 (RBFN出力値0.2)

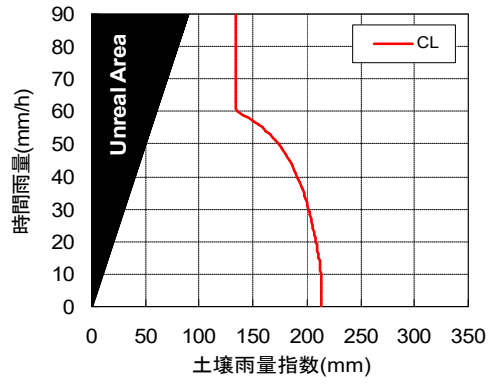


34321806 (RBFN出力値0.2)

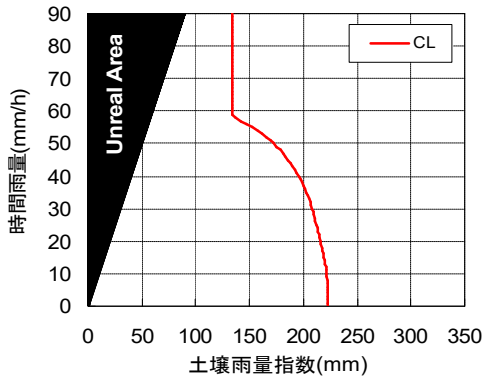
【邑南町】



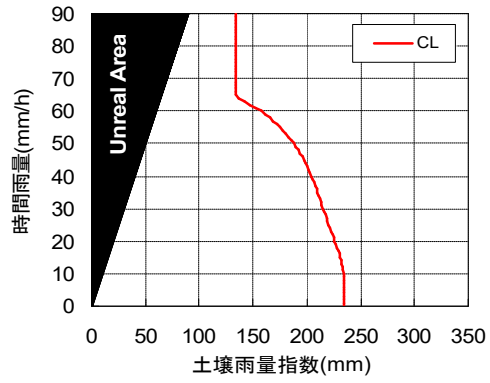
34321607 (RBFN出力値0.2)



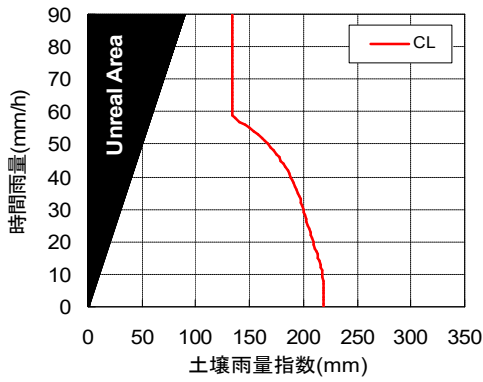
34321707 (RBFN出力値0.2)



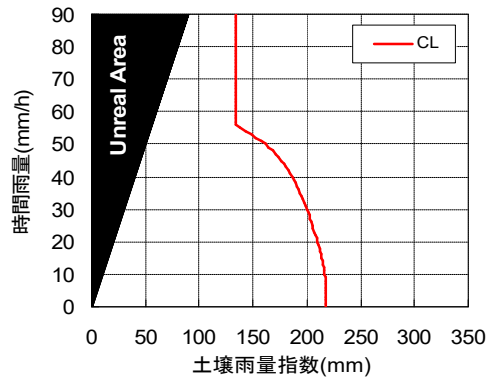
34321807 (RBFN出力値0.2)



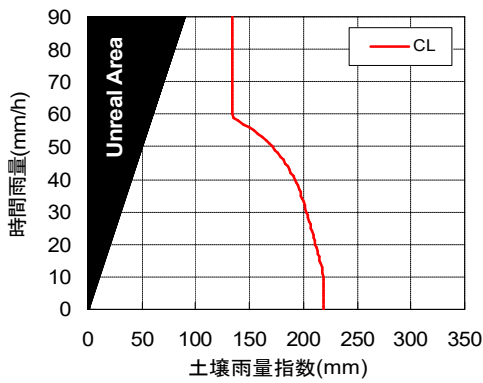
34321907 (RBFN出力値0.2)



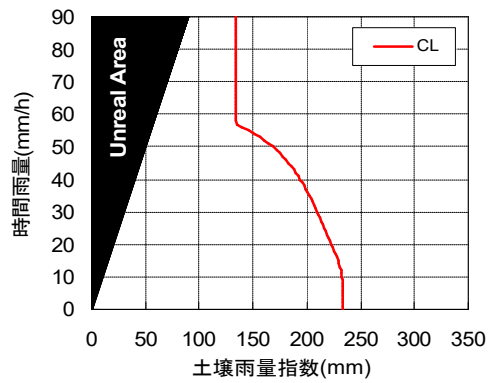
34321608 (RBFN出力値0.2)



34321708 (RBFN出力値0.2)

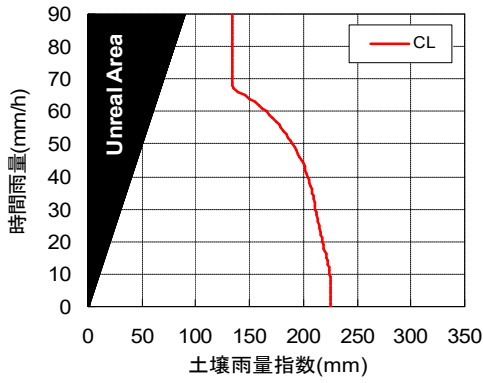


34321808 (RBFN出力値0.2)

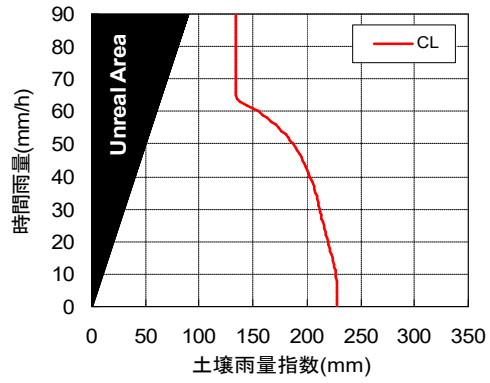


34321908 (RBFN出力値0.2)

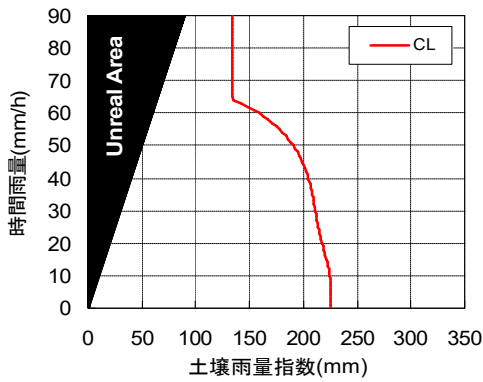
【邑南町】



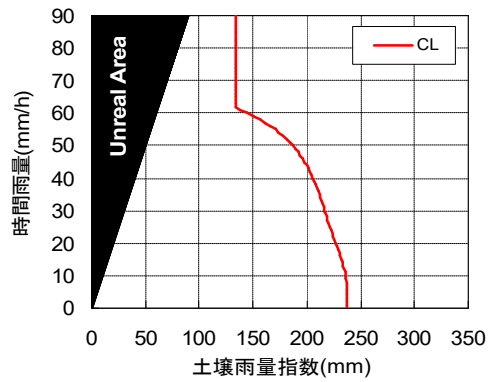
34321609 (RBFN出力値0.2)



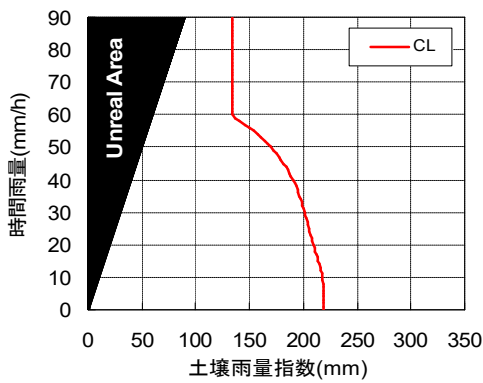
34321709 (RBFN出力値0.2)



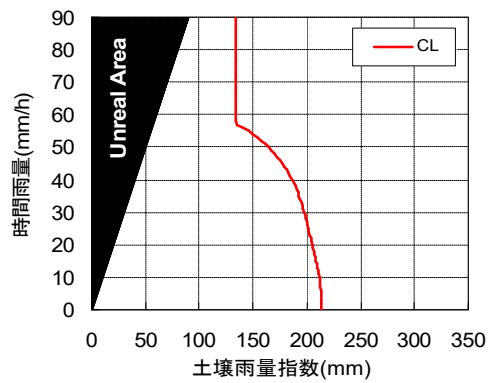
34321809 (RBFN出力値0.2)



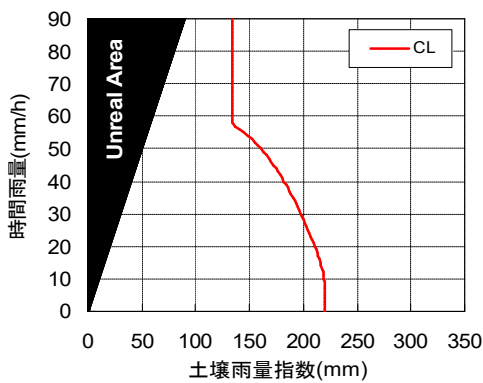
34321909 (RBFN出力値0.2)



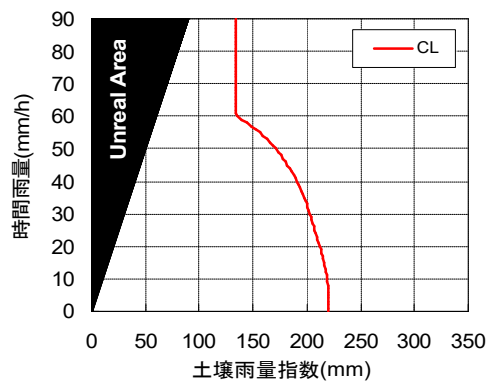
34321610 (RBFN出力値0.2)



34321710 (RBFN出力値0.2)

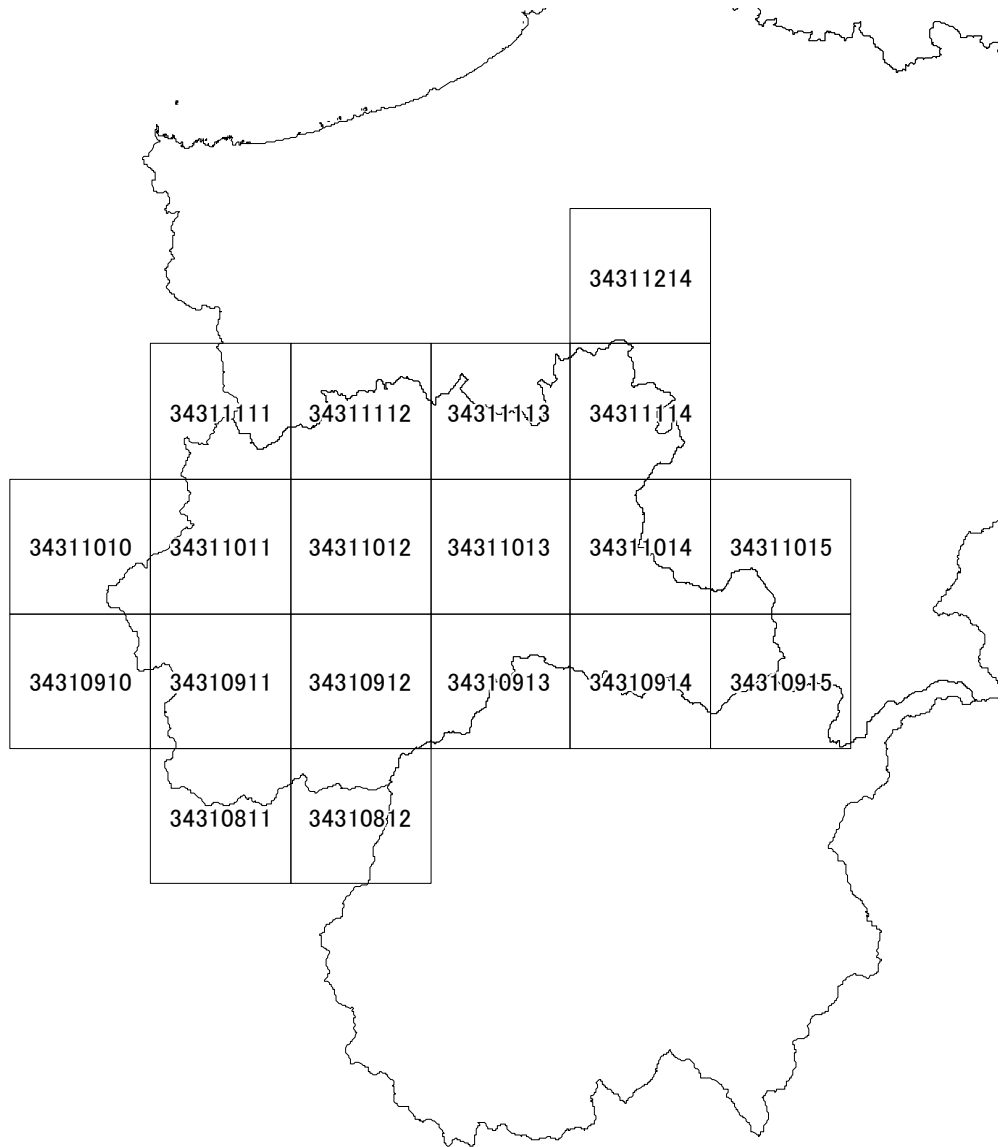


34321810 (RBFN出力値0.2)

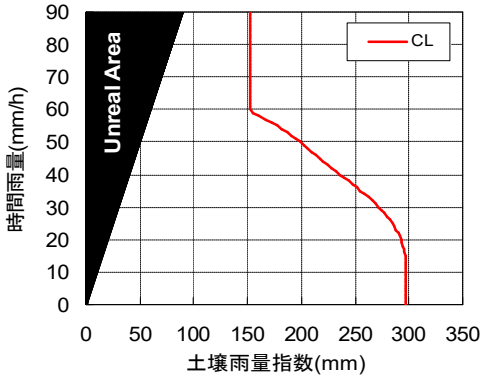


34321711 (RBFN出力値0.2)

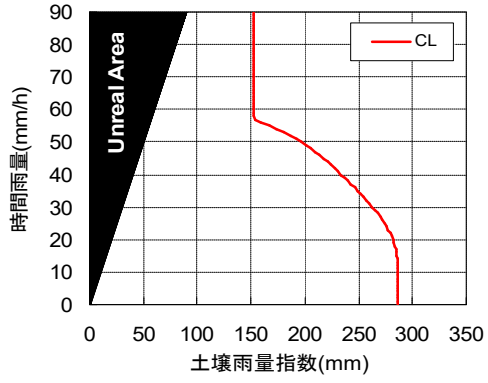
津和野町



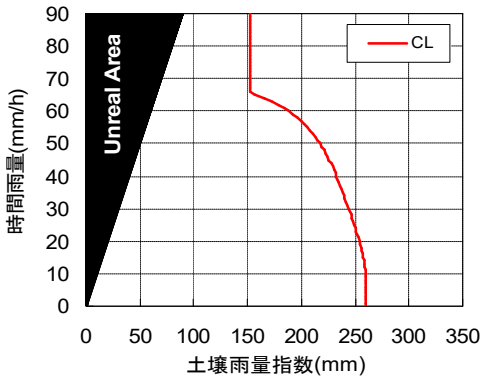
【津和野町】



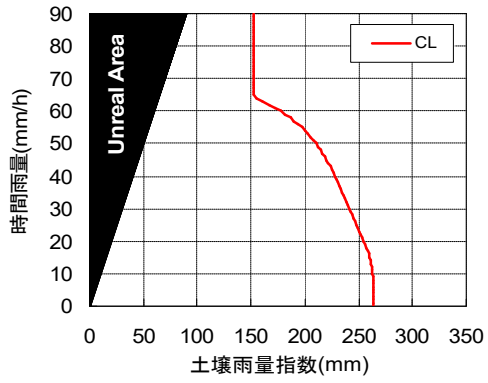
34310910 (RBFN出力値0.2)



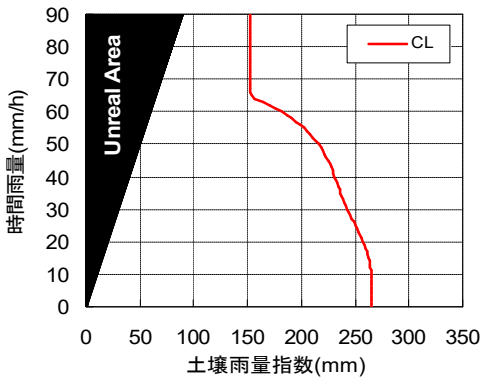
34311010 (RBFN出力値0.2)



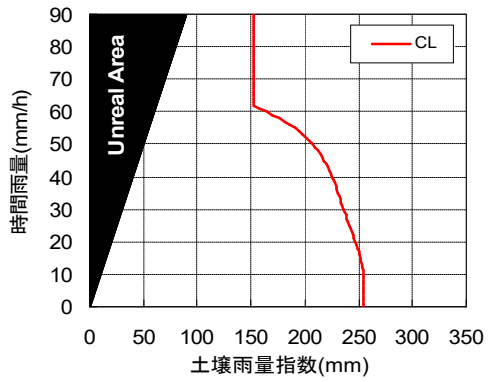
34310811 (RBFN出力値0.2)



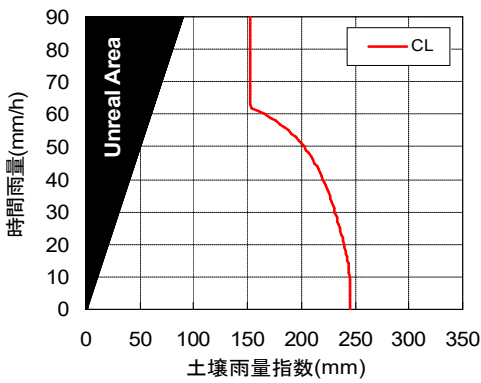
34310911 (RBFN出力値0.2)



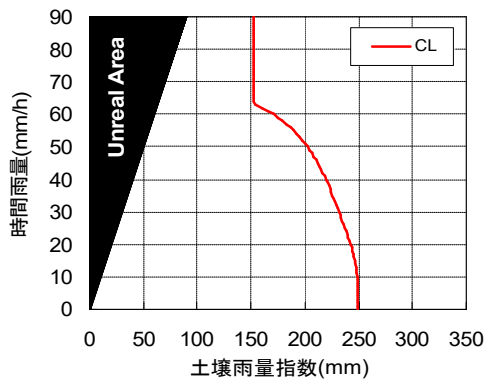
34311011 (RBFN出力値0.2)



34311111 (RBFN出力値0.2)

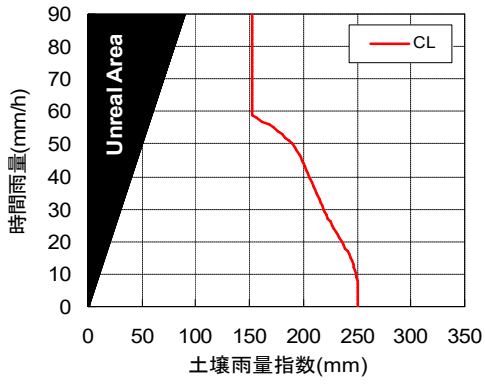


34310812 (RBFN出力値0.2)

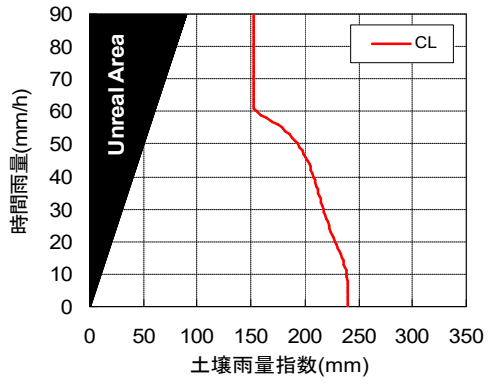


34310912 (RBFN出力値0.2)

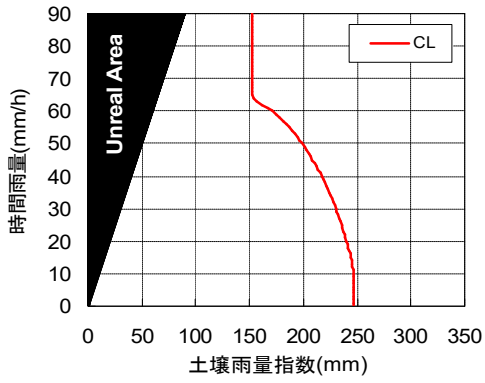
【津和野町】



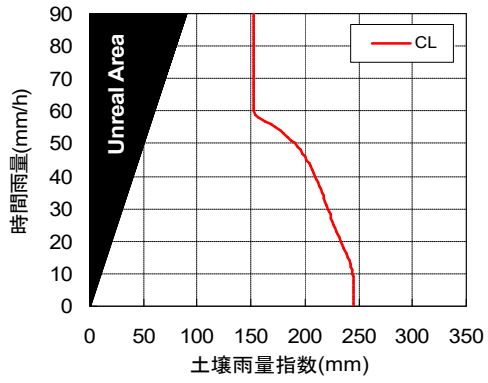
34311012 (RBFN出力値0.2)



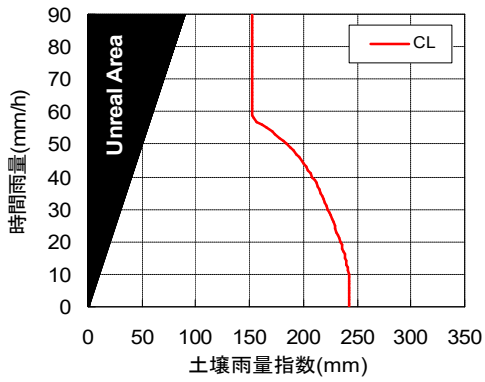
34311112 (RBFN出力値0.2)



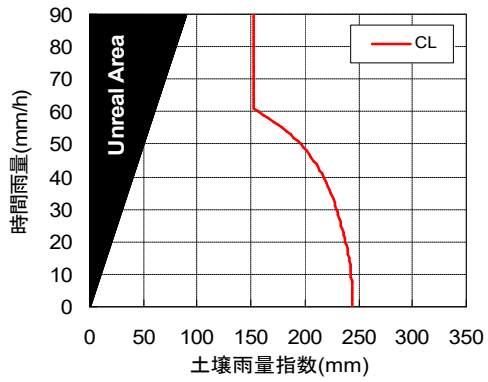
34310913 (RBFN出力値0.2)



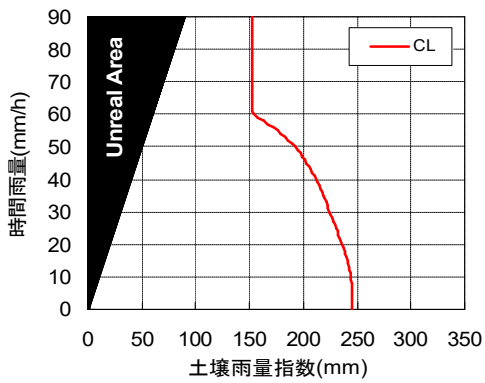
34311013 (RBFN出力値0.2)



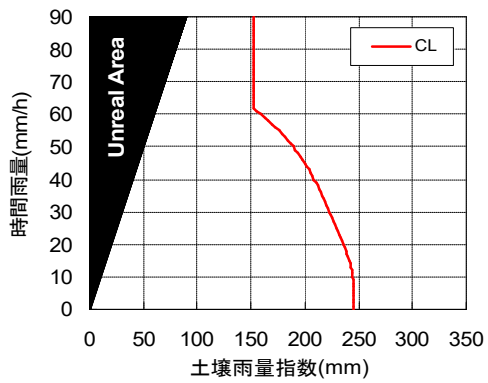
34311113 (RBFN出力値0.2)



34310914 (RBFN出力値0.2)

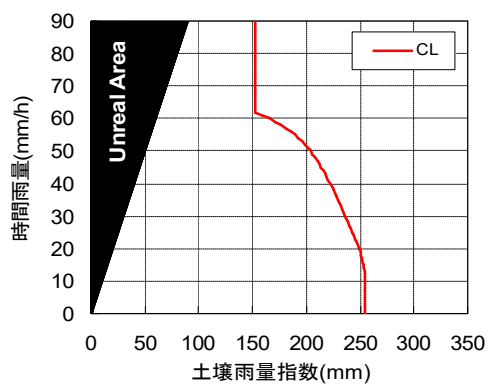


34311014 (RBFN出力値0.2)

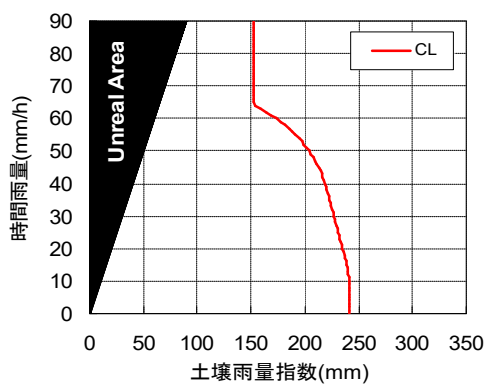


34311114 (RBFN出力値0.2)

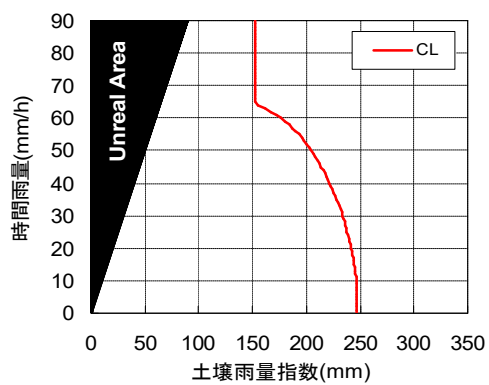
【津和野町】



34311214 (RBFN出力値0.2)

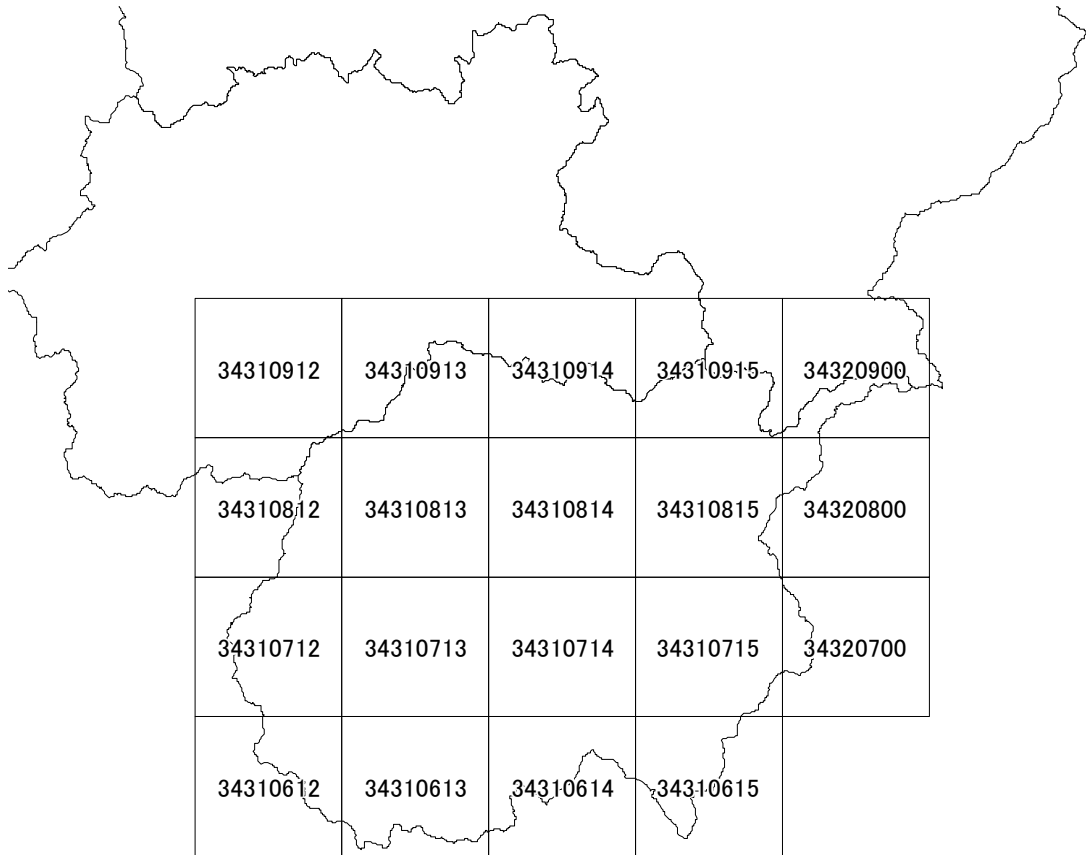


34310915 (RBFN出力値0.2)



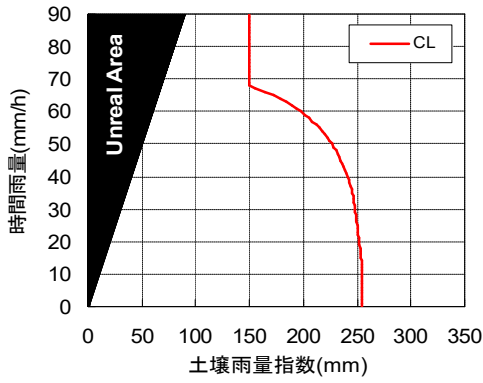
34311015 (RBFN出力値0.2)

吉賀町

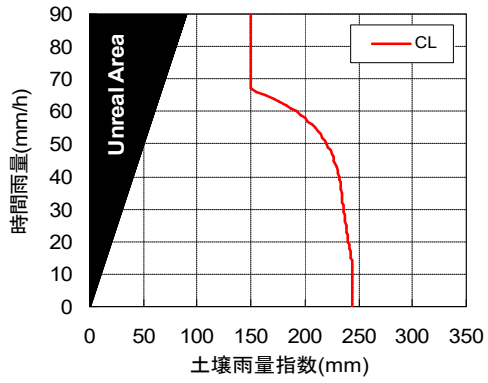


| | | | | |
|----------|----------|----------|----------|----------|
| 34310912 | 34310913 | 34310914 | 34310915 | 34320900 |
| 34310812 | 34310813 | 34310814 | 34310815 | 34320800 |
| 34310712 | 34310713 | 34310714 | 34310715 | 34320700 |
| 34310612 | 34310613 | 34310614 | 34310615 | |

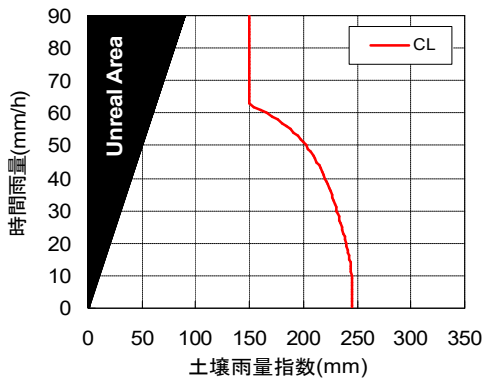
【吉賀町】



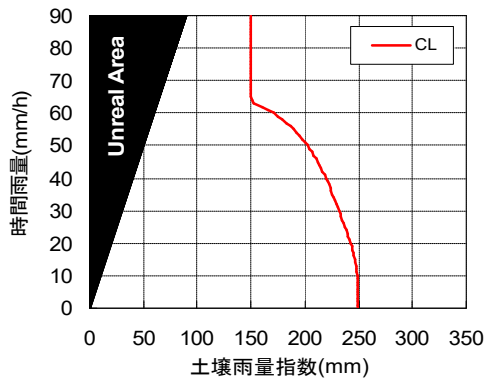
34310612 (RBFN出力値0.2)



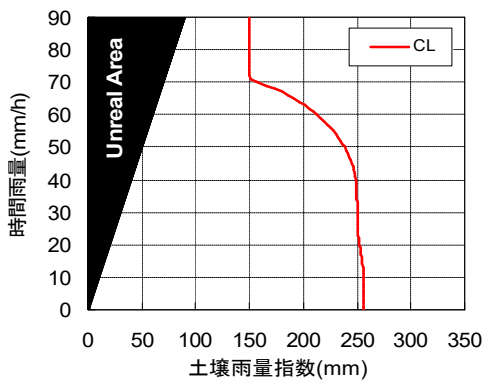
34310712 (RBFN出力値0.2)



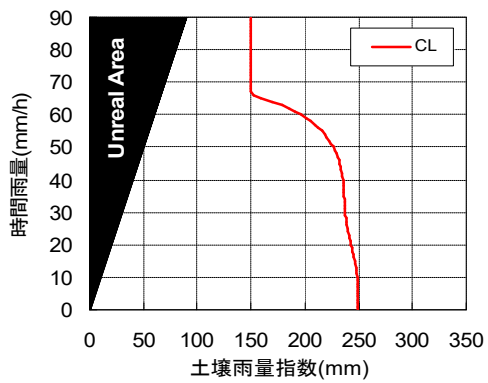
34310812 (RBFN出力値0.2)



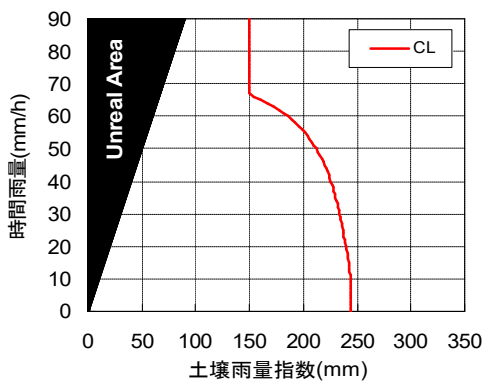
34310912 (RBFN出力値0.2)



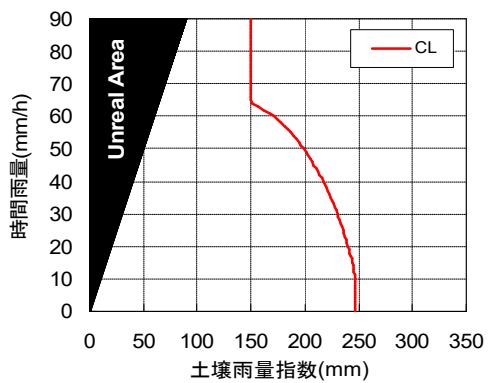
34310613 (RBFN出力値0.2)



34310713 (RBFN出力値0.2)

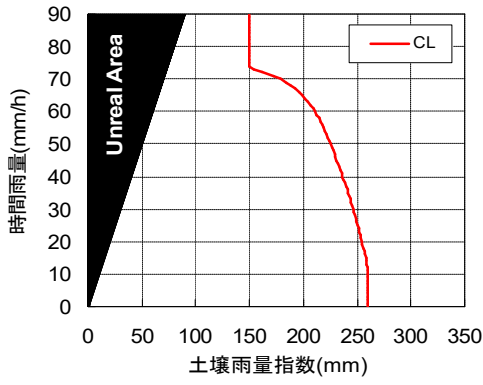


34310813 (RBFN出力値0.2)

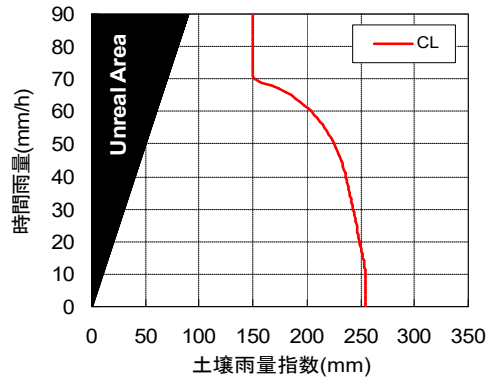


34310913 (RBFN出力値0.2)

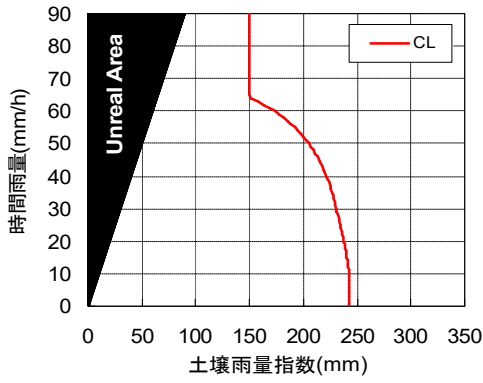
【吉賀町】



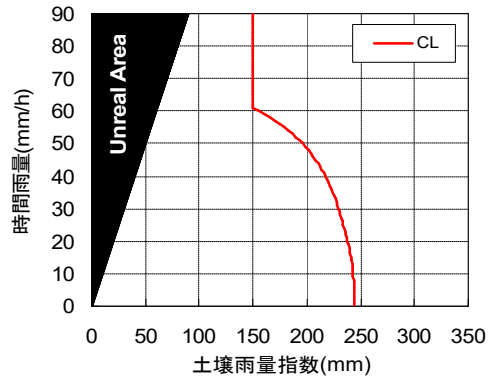
34310614 (RBFN出力値0.2)



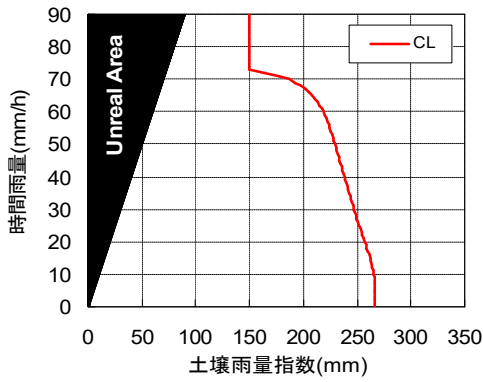
34310714 (RBFN出力値0.2)



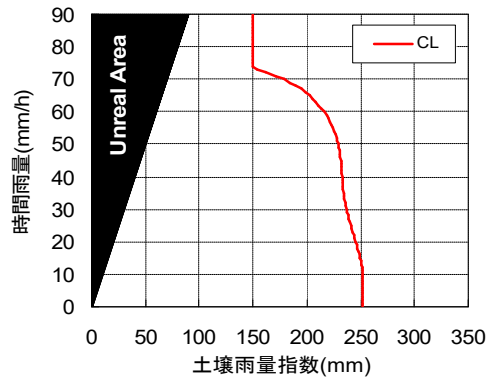
34310814 (RBFN出力値0.2)



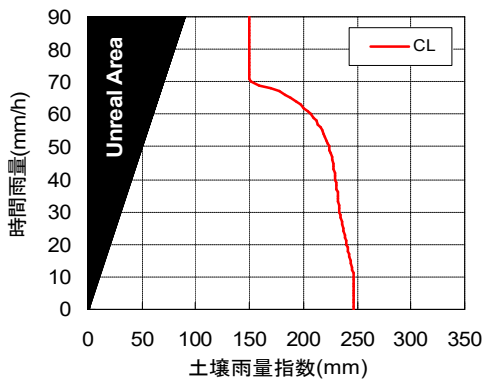
34310914 (RBFN出力値0.2)



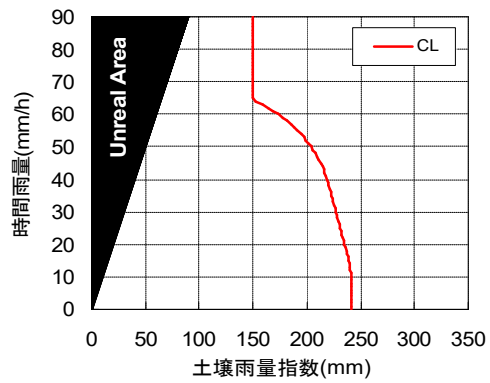
34310615 (RBFN出力値0.2)



34310715 (RBFN出力値0.2)

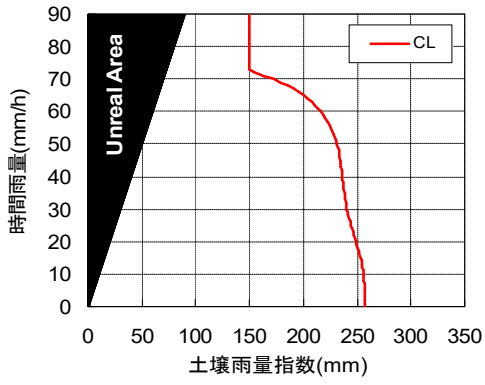


34310815 (RBFN出力値0.2)

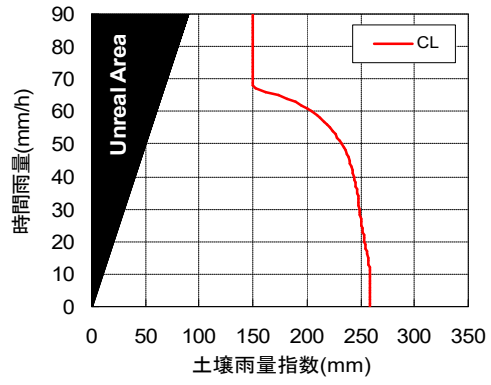


34310915 (RBFN出力値0.2)

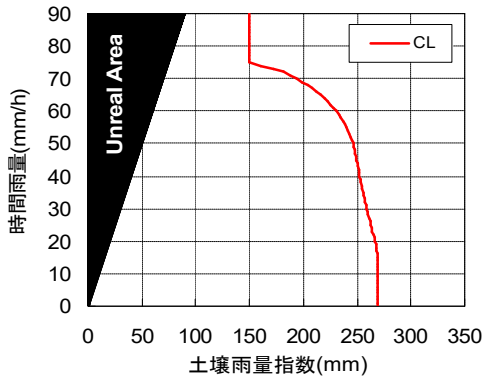
【吉賀町】



34320700 (RBFN出力値0.2)

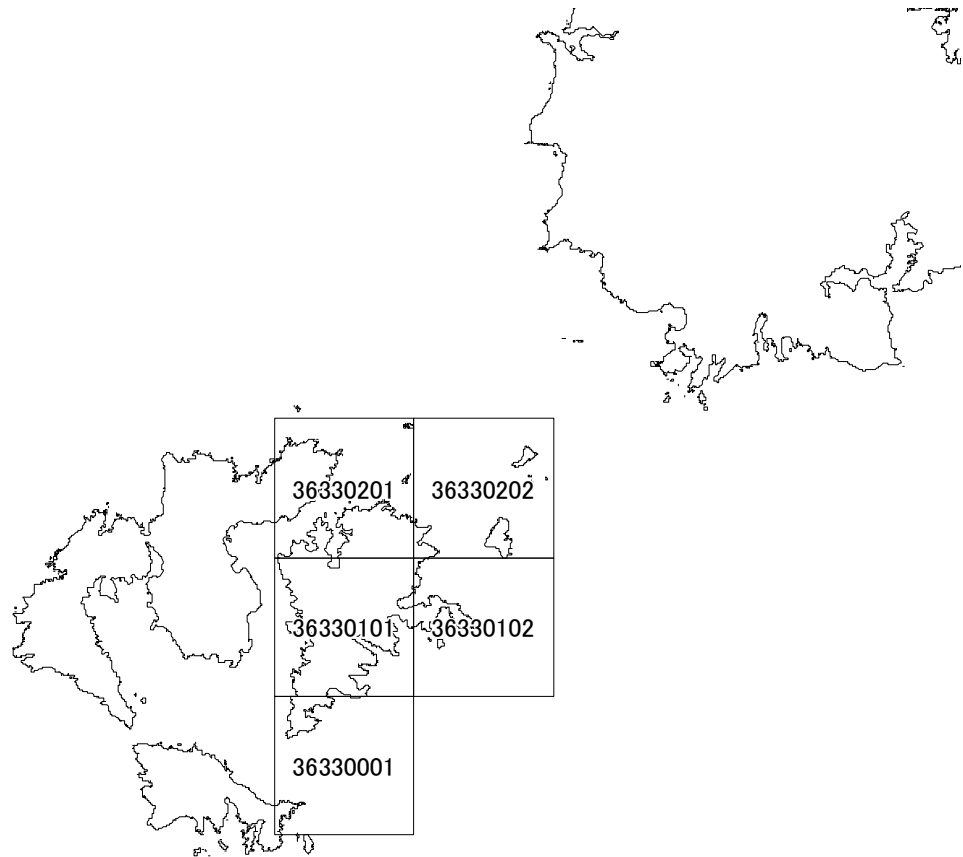


34320800 (RBFN出力値0.2)

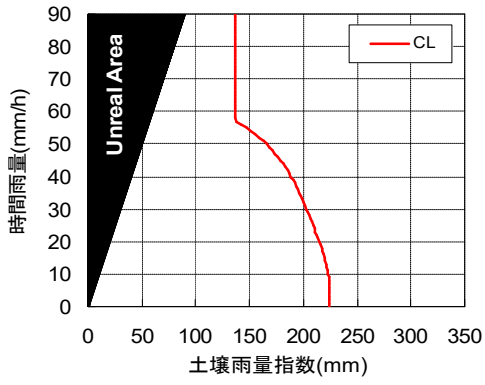


34320900 (RBFN出力値0.2)

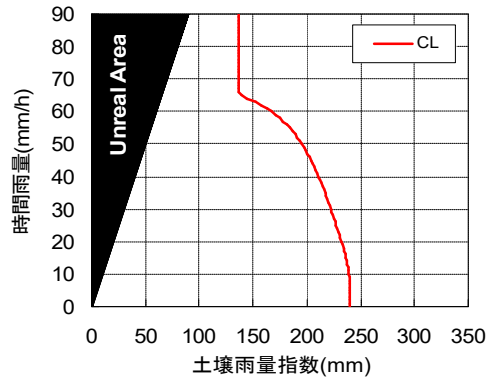
海士町



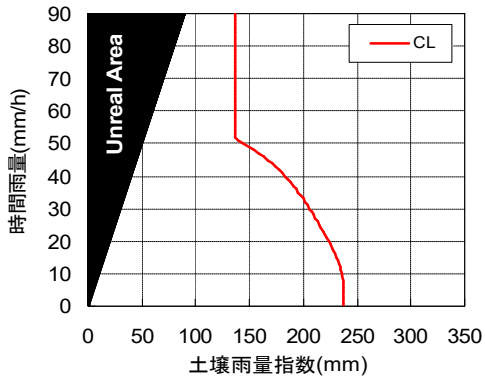
【海士町】



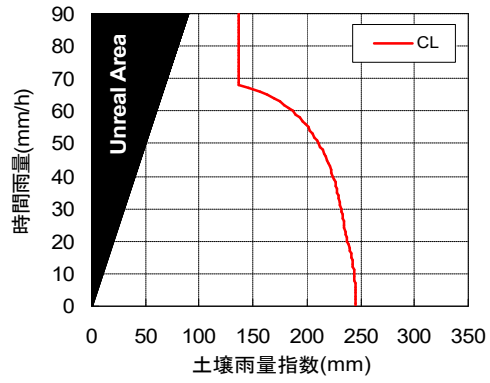
36330001 (RBFN出力値0.2)



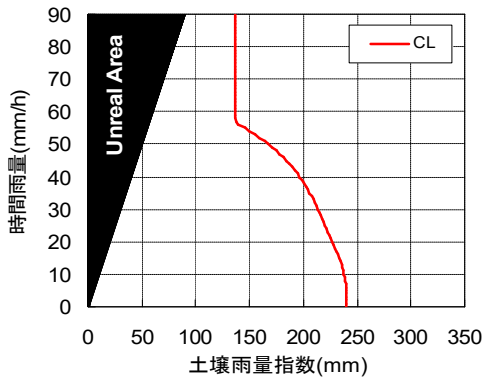
36330101 (RBFN出力値0.2)



36330201 (RBFN出力値0.2)

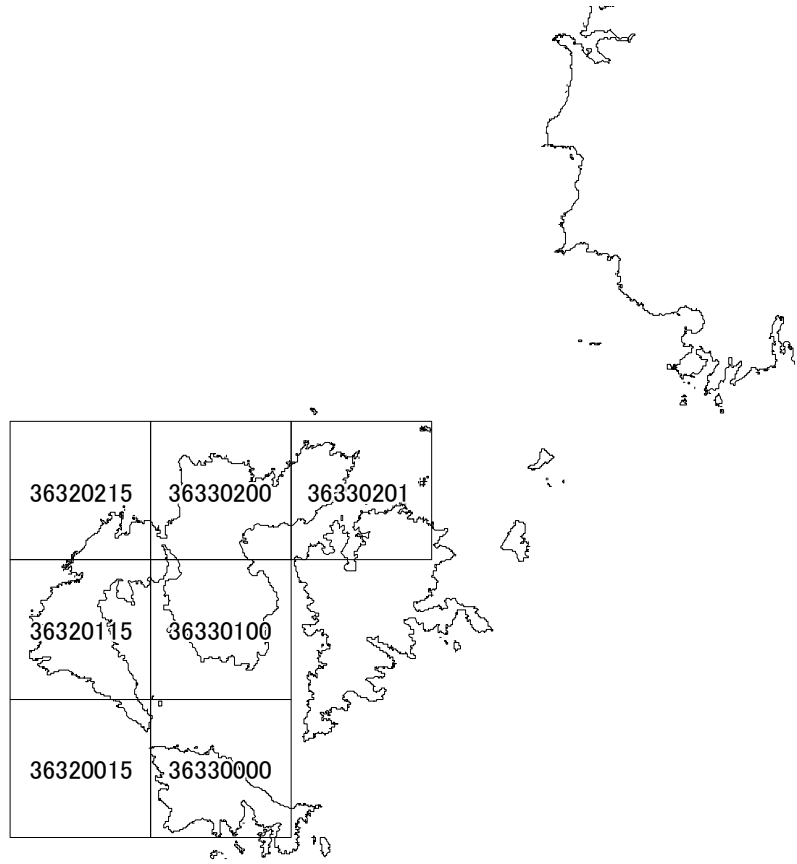


36330102 (RBFN出力値0.2)

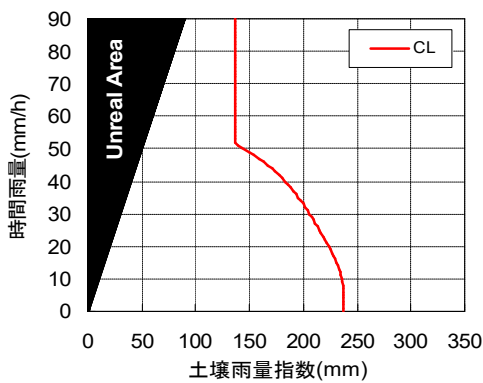
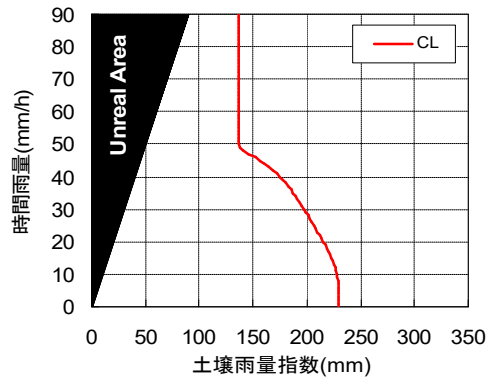
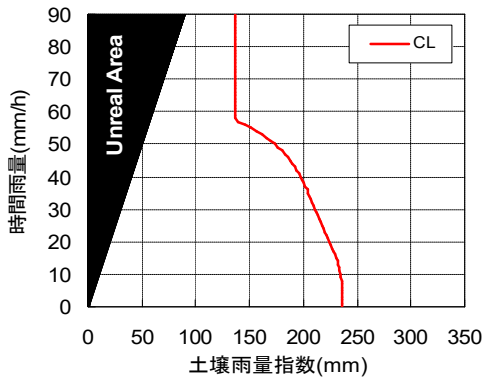
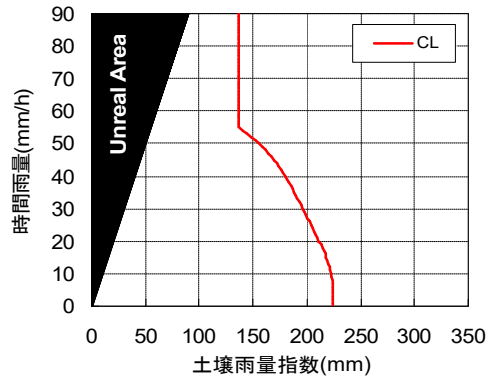
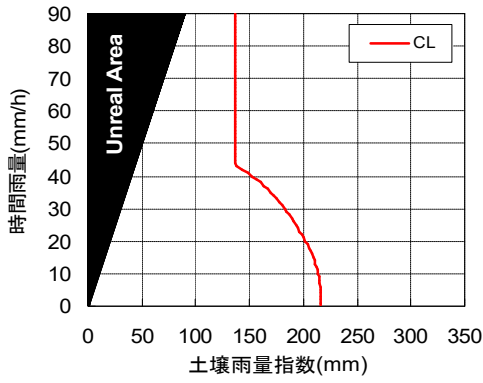
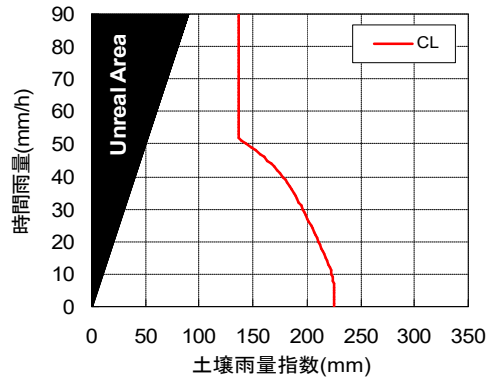
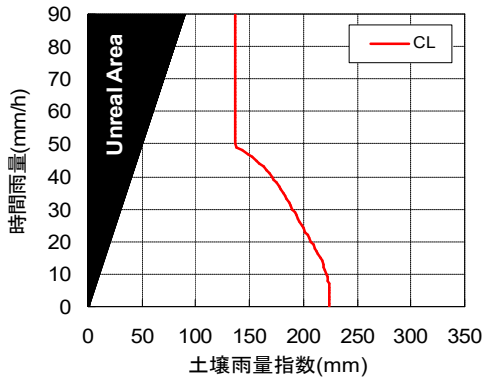


36330202 (RBFN出力値0.2)

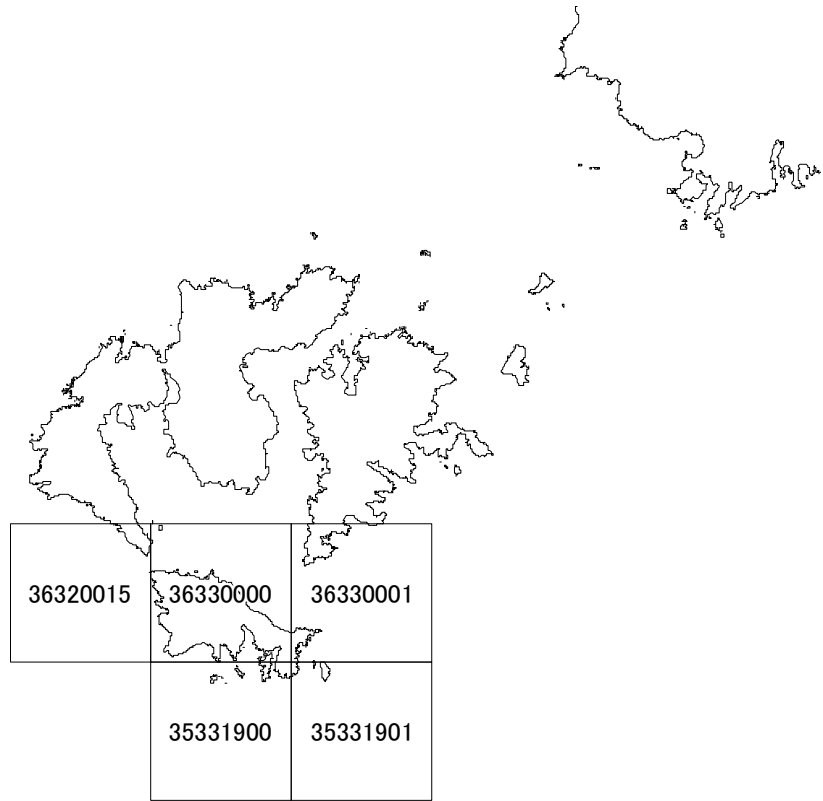
西ノ島町



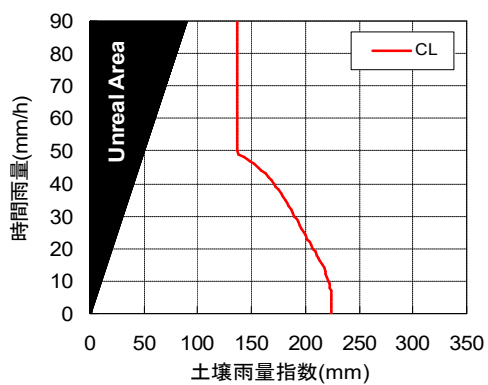
【西ノ島町】



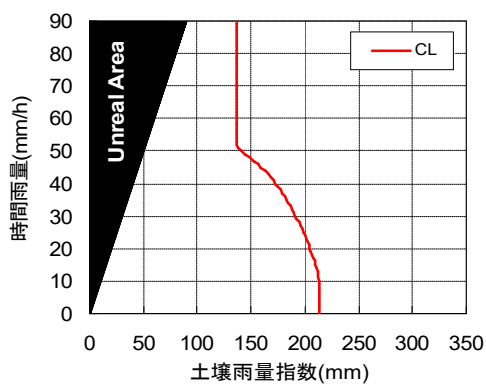
知夫村



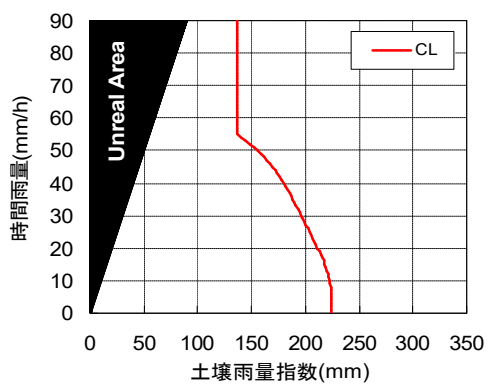
【知夫村】



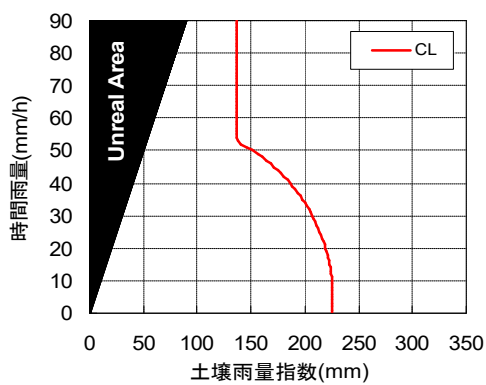
36320015 (RBFN出力値0.2)



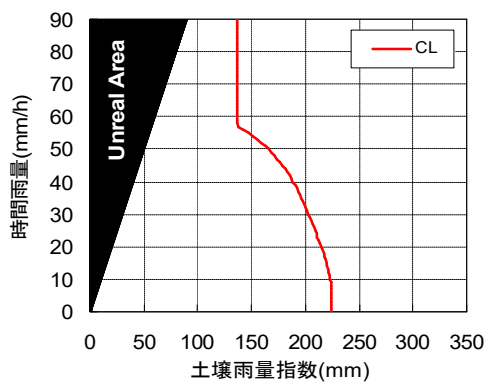
35331900 (RBFN出力値0.2)



36330000 (RBFN出力値0.2)

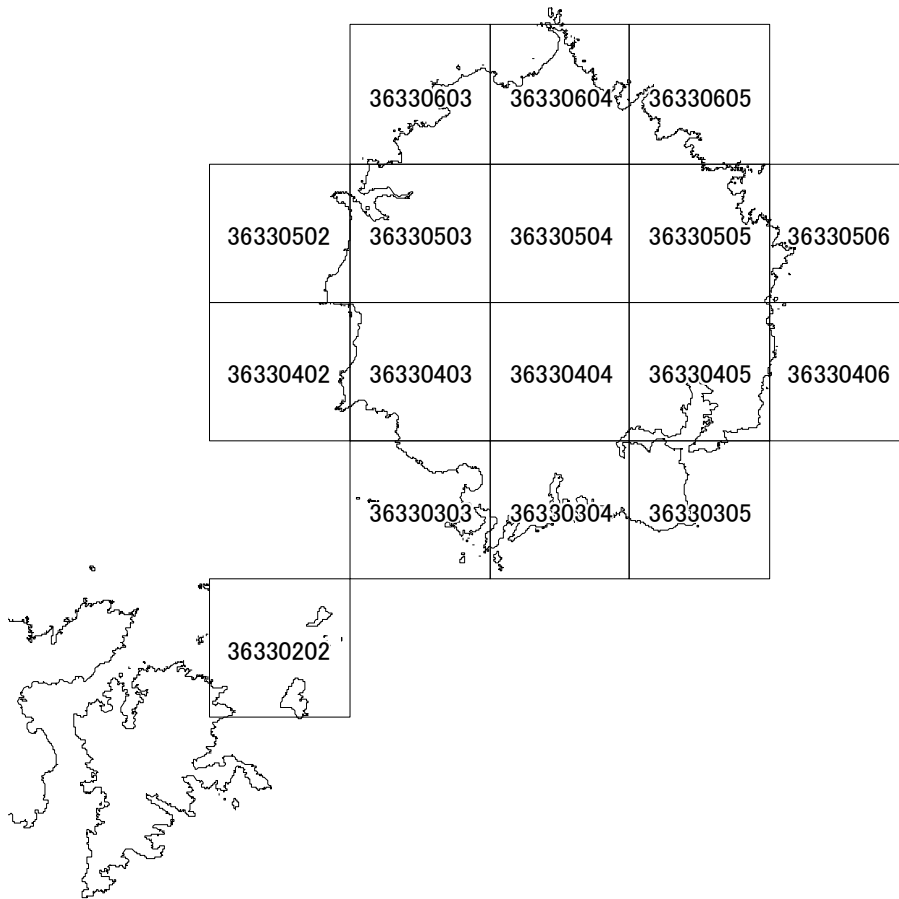


35331901 (RBFN出力値0.2)

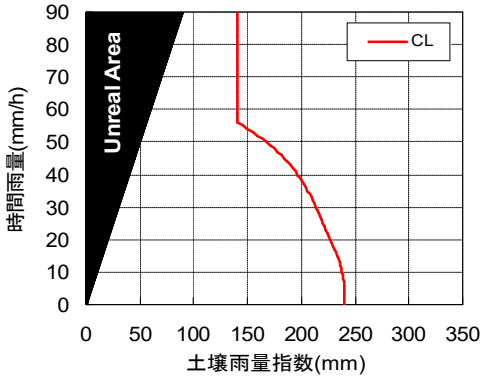


36330001 (RBFN出力値0.2)

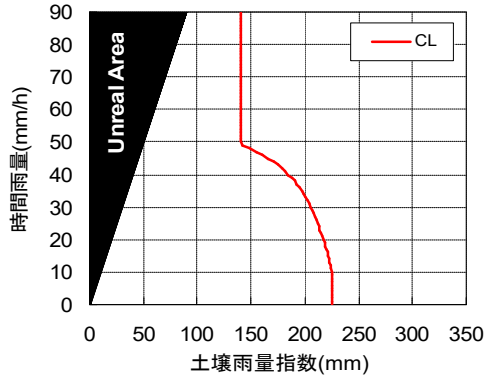
隠岐の島町



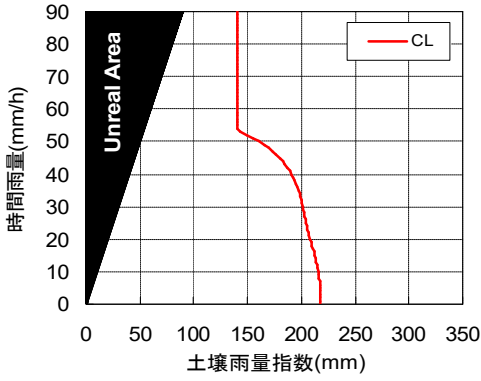
【隠岐の島町】



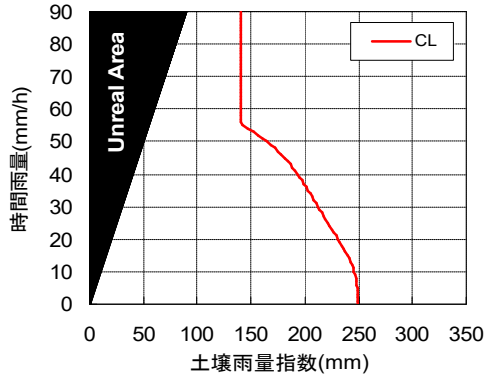
36330202 (RBFN出力値0.2)



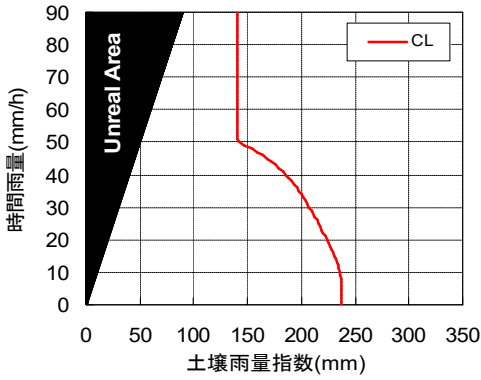
36330402 (RBFN出力値0.2)



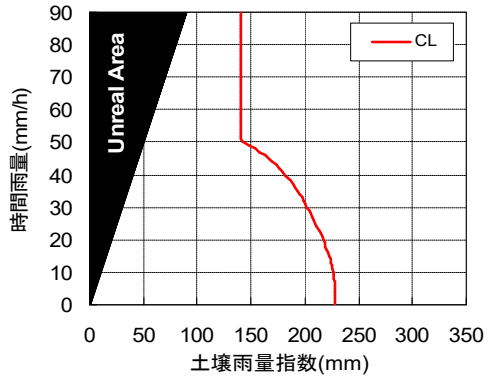
36330502 (RBFN出力値0.2)



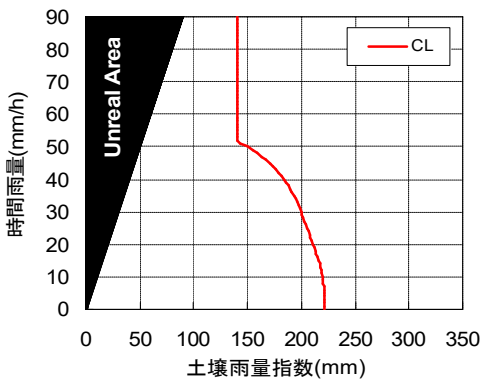
36330303 (RBFN出力値0.2)



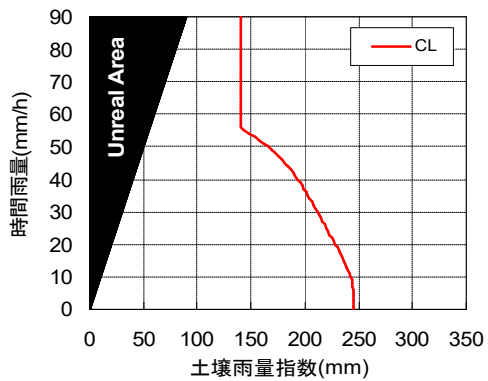
36330403 (RBFN出力値0.2)



36330503 (RBFN出力値0.2)

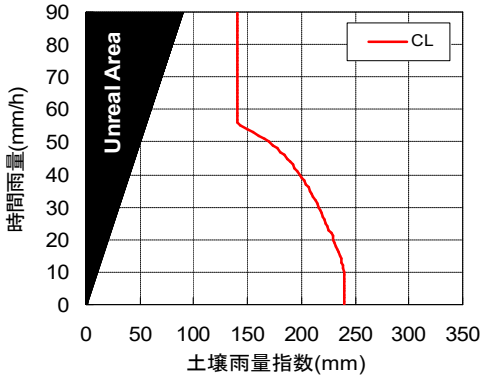


36330603 (RBFN出力値0.2)

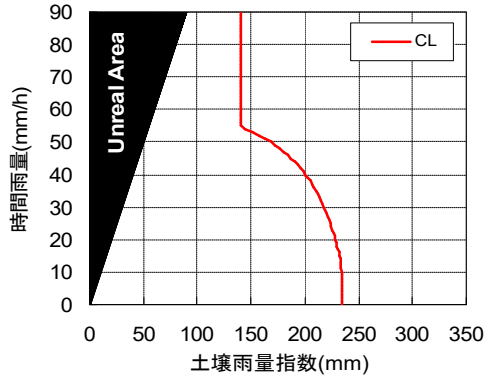


36330304 (RBFN出力値0.2)

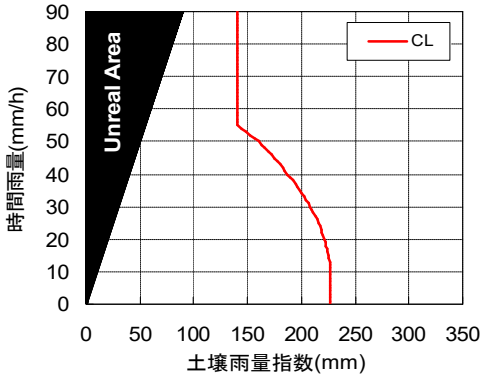
【隠岐の島町】



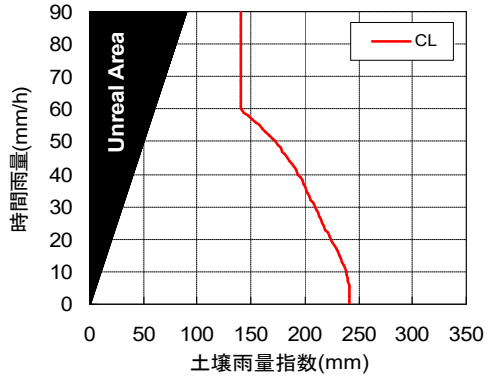
36330404 (RBFN出力値0.2)



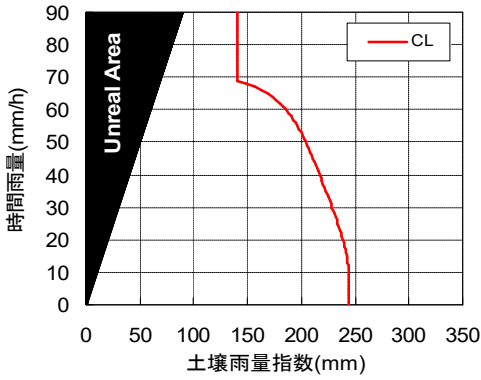
36330504 (RBFN出力値0.2)



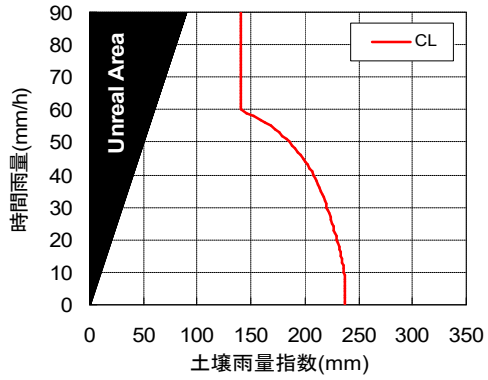
36330604 (RBFN出力値0.2)



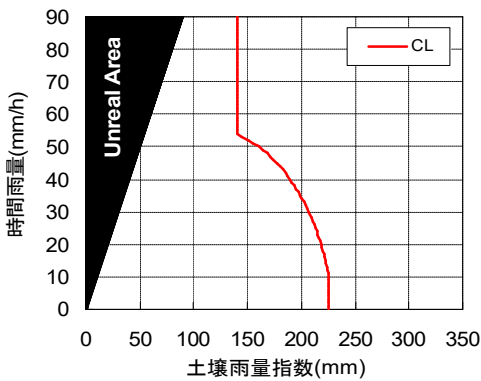
36330305 (RBFN出力値0.2)



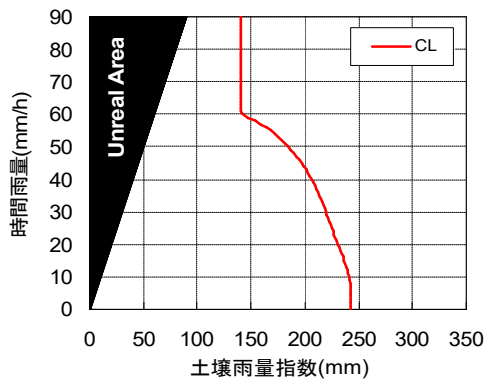
36330405 (RBFN出力値0.2)



36330505 (RBFN出力値0.2)

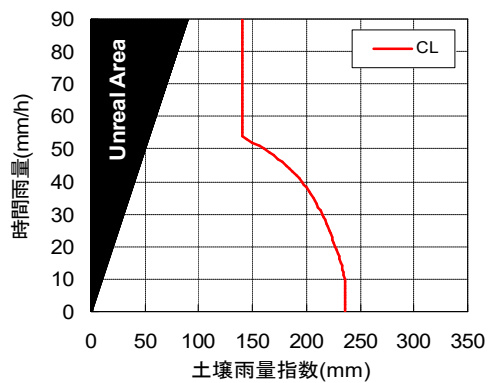


36330605 (RBFN出力値0.2)



36330406 (RBFN出力値0.2)

【隠岐の島町】



36330506 (RBFN出力値0.2)

イ 被害状況報告様式

様式第0号 (その1)

(災害概況即報)

消防庁受信者氏名

災害名 (第 報)

| | |
|----------------|-----------|
| 報告日時 | 年 月 日 時 分 |
| 都道府県 | |
| 市町村 (消防本部名) | |
| 報告者名 | |

| | | | | | | | | | | | |
|---------|----------------------|----|---|----|---|-------|------|---|------|---|---|
| 災害の概況 | 発生場所 | | | | | 発生日時 | 年 | 月 | 日 | 時 | 分 |
| | | | | | | | | | | | |
| 被害の状況 | 人的被害 | 死者 | 人 | 重傷 | 人 | 住家被害 | 全壊 | 棟 | 床上浸水 | 棟 | |
| | | 不明 | 人 | 軽傷 | 人 | | 半壊 | 棟 | 床下浸水 | 棟 | |
| | | | | | | | 一部破損 | 棟 | 未分類 | 棟 | |
| | 119番通報の件数 | | | | | | | | | | |
| 応急対策の状況 | 災害対策本部等の設置状況 | | (都道府県) | | | (市町村) | | | | | |
| | 消防機関等の活動状況 | | (地元消防本部、消防団、消防防災ヘリコプター、消防組織法第39条に基づく応援消防本部等について、その出動規模、活動状況等をわかる範囲で記入すること。) | | | | | | | | |
| | 自衛隊派遣要請の状況 | | | | | | | | | | |
| | その他都道府県又は市町村が講じた応急対策 | | | | | | | | | | |

(注) 第1報については、迅速性を最優先とし可能な限り早く(原則として、覚知後30分以内)分かる範囲で記載して報告すること。(確認がとれていない事項については、確認がとれていない旨(「未確認」等)を記入して報告すれば足りること。)

(注) 住家被害のうち、その程度が未確定のものについては、「未分類」の欄に計上すること。

イ 被害状況報告様式
様式第0号 (その1) 別紙

都道府県名 ()

(避難勧告等の発令状況)

| 市町村名 | 避難指示 (緊急) | | 発令日時 | 避難勧告 | | 発令日時 | 避難準備・高齢者等避難開始 | | 発令日時 |
|------|-----------|---------|------|----------|---------|------|---------------|---------|------|
| | 対象世帯数(※) | 対象人数(※) | 解除日時 | 対象世帯数(※) | 対象人数(※) | 解除日時 | 対象世帯数(※) | 対象人数(※) | 解除日時 |
| | | | | | | | | | |
| | | | | | | | | | |
| | | | | | | | | | |
| | | | | | | | | | |
| | | | | | | | | | |
| | | | | | | | | | |
| | | | | | | | | | |
| | | | | | | | | | |
| | | | | | | | | | |
| | | | | | | | | | |
| | | | | | | | | | |
| | | | | | | | | | |
| | | | | | | | | | |
| | | | | | | | | | |
| | | | | | | | | | |
| | | | | | | | | | |
| | | | | | | | | | |
| | | | | | | | | | |
| | | | | | | | | | |
| | | | | | | | | | |
| | | | | | | | | | |
| | | | | | | | | | |
| | | | | | | | | | |
| | | | | | | | | | |
| | | | | | | | | | |
| | | | | | | | | | |
| | | | | | | | | | |
| | | | | | | | | | |
| | | | | | | | | | |
| | | | | | | | | | |
| | | | | | | | | | |
| | | | | | | | | | |
| | | | | | | | | | |
| | | | | | | | | | |
| | | | | | | | | | |
| | | | | | | | | | |
| | | | | | | | | | |
| | | | | | | | | | |
| | | | | | | | | | |
| | | | | | | | | | |

※ 対象世帯数等を確認中の場合は、空欄にせず「確認中」と記載すること。

被害状況速報 (日 時 分現在)

別紙様式 1

| | |
|------|--|
| 市町村名 | |
| 報告者 | |
| 電話番号 | |

(報告経路)
市町村→当該市町村を所管する県地方機関→防災危機管理課

| 区 分 | 被 害 | 備 考 | | | | |
|---|------|-----|--------|----|------|---|
| 人的被害 | 死者 | 人 | | | | |
| | 行方不明 | 人 | | | | |
| | 重傷 | 人 | | | | |
| | 軽傷 | 人 | | | | |
| 住家被害 | 全壊 | 棟 | り災世帯数 | | 世帯 | |
| | | 世帯 | り災者数 | | 人 | |
| | | 人 | | | | |
| | 半壊 | 棟 | り災世帯数 | | 世帯 | |
| | | 世帯 | り災者数 | | 人 | |
| | | 人 | | | | |
| | 一部破損 | 棟 | | | | |
| | | 世帯 | | | | |
| | | 人 | | | | |
| | 床上浸水 | 棟 | り災世帯数 | | 世帯 | |
| | | 世帯 | り災者数 | | 人 | |
| | | 人 | | | | |
| 床下浸水 | 棟 | | | | | |
| | 世帯 | | | | | |
| | 人 | | | | | |
| 非住家被害 | 公共建物 | 全壊 | 棟 | | | |
| | | 半壊 | 棟 | | | |
| | その他 | 全壊 | 棟 | | | |
| | | 半壊 | 棟 | | | |
| <人的被害・住家被害・非住家被害の記載上の注意> ・人的被害は、備考欄に年齢、性別、状況をなるべく具体的に記入すること。 ・住家被害は、備考欄に具体的な地区名を記入すること。(一部破損以外) ・住家被害の一部破損の定義・・・全壊、半壊に至らない程度の破損で、補修を必要とする程度のもの。 (ガラス・瓦が数枚破損した程度の小さなものは除く。) ・非住家の定義・・・住家以外の建物で、①公共建物(役所庁舎、公民館、公立保育所等の公用または公共の用に供する建物、 ②その他(倉庫、車庫、作業所等)の施設とする。(学校は「その他被害」の文教施設で報告する。) ただし、これらの施設に常時人が居住している場合には、当該部分は住家とする。 ・非住家被害は、全壊・半壊の被害を受けたもののみ計上すること。 ・非住家被害の公共建物については、備考欄に具体的な建物名を記入すること。 | | | | | | |
| その他被害 | 文教施設 | 箇所 | 水道 | 戸 | 火災発生 | |
| | 病院 | 箇所 | 電話 | 回線 | 建物 | 件 |
| | 清掃施設 | 箇所 | 電気 | 戸 | 危険物 | 件 |
| | 被害船舶 | 隻 | ガス | 戸 | その他 | 件 |
| | | | ブロック塀等 | 箇所 | | |
| 災害対策本部等の設置状況 | 災対種別 | | 設置時間 | | 解散時間 | |
| | | | | | | |
| | | | | | | |
| | | | | | | |
| | | | | | | |

大雪(降雪)などによる学校への影響

〇〇教育委員会

| 幼稚園 | 平常通り | 臨時休業 | 始業時間を遅らせたもの | 始業時間を早めたもの | 集団下校措置 | 小学校 | 平常通り | 臨時休業 | 始業時間を遅らせたもの | 始業時間を早めたもの | 集団下校措置 | 中学校 | 平常通り | 臨時休業 | 始業時間を遅らせたもの | 始業時間を早めたもの | 集団下校措置 | |
|-----|------|------|------------------|------------|--------|-----|------|------|-------------|------------|--------|-----|------|------|-------------|------------|--------|--|
| | | | : → : (時間 分) | | | | | | | | | | | | | | | |
| | | | : → : (時間 分) | | | | | | | | | | | | | | | |
| 合計 | | | | | | 合計 | | | | | | 合計 | | | | | | |

被害金額報告書（速報）

平成 年 月 日現在(単位:千円)

| 設置者名 | 学校名 | 被災年月日 | | 学校名 | | 施設区分 | | | | 都道府県名 | 被害の概要等 | |
|------|-----|------------------------------|----|------|-----|------|---------------|-----|-----------------------------|-------|--------|----|
| | | 建物 | | 工作物D | 土地E | 設備F | 合計 C+D+E+F | | | | | |
| | | 全・半壊A 面積(m ²) | 金額 | | | | | 補修B | 建物計C 面積(m ²) | | | 金額 |
| | | | | | | | | | | | | |
| | | | | | | | | | | | | |
| 合計 | 校 | | | | | | | | | | | |

災 害 報 告 書

平成 年 月 日 (災害名)により、公立学校施設に下記のとおり被害が発生しましたので報告します。

(単位:千円)

| 被害学校名 | 被 害 状 況 | | | | | | | | | | 負担事業 補助事業 の別 | |
|-------|---------|-----|-------|-----|---------|-------------------|----------------------|----------------------|---------------|--|--------------------|--|
| | 建 物 | | | | | 工作物 被害額 被金額 | 地 土 被害額 被金額 | 備 設 被害額 被金額 | 害 被金額 計 | | | |
| | 要 新 築 | | 要 補 修 | | 計 | | | | | | | |
| | 全 壊 | | 半 壊 | | 大 破 以 下 | | 面 積 | 金 額 | | | | |
| | 面 積 | 金 額 | 面 積 | 金 額 | 面 積 | 金 額 | | | | | | |
| | | | | | | | | | | | | |
| | | | | | | | | | | | | |
| 計 校 | | | | | | | | | | | | |

(注) 1. 金額欄には、復旧に要する経費を記入する。
2. 国庫負担(補助)事業として、申請予定の学校は、被害学校名に○印を付す。

物的被害に関する報告

学校法人名 _____ 電話番号 _____
 担当者名 _____

(平成 年 月 日現在)

| 学校名 | 所在地 | 児童・生徒数 | 被害状況(単位:m ² 、千円) | | | | | | | | | | | | | | | | |
|-----|-----|--------|-----------------------------|----|-----|----|------|-----|---|-------|----|-----|------|----|------|----|----|----|--|
| | | | 建 物 | | | | | 土 地 | | 工 作 物 | | 設 備 | | | | | | | |
| | | | 全 壊 | | 半 壊 | | 大破以下 | | 計 | 被害区分 | 面積 | 金額 | 被害件数 | 金額 | 被害件数 | 金額 | | | |
| | | | 面積 | 金額 | 面積 | 金額 | 面積 | 金額 | | | | | | | | | 面積 | 金額 | |
| | | | | | | | | | | | | | | | | | | | |
| | | | | | | | | | | | | | | | | | | | |

(注) 1. 建物の被害区分は次のとおりとする

全 壊 建物が全壊、流出、焼失、埋没等のため、新築復旧を要する状態

半 壊 全壊には至らないが建物が傾斜し、柱、梁等が破損したもので、傾斜直し、補強等では復旧できず、解体して建て直す必要がある状態

大破以下 上記以外の被害により補修を要する状態

2. 土地の被害区分は、例えば土砂流出、流入、石垣崩壊等の別を記入する

様式第4号

福祉施設関係被害

災害名:
報告元:
報告者:

発生日時:
報告日時:
報告番号:

| 施設区分 | 被害区分 | | | 全壊 | | 流失 | | 半壊 | | 浸水 | | 敷地崩壊 | | 備考 |
|------|------|------|-----|----------------|------------|----------------|------------|----------------|------------|----------------|------------|----------------|------------|----|
| | 施設名 | 市町村名 | 大字名 | m ² | 金額 (千円) | m ² | 金額 (千円) | m ² | 金額 (千円) | m ² | 金額 (千円) | m ² | 金額 (千円) | |
| | | | | | | | | | | | | | | |

商業及び鉱工業関係被害

市町村: _____
 災害名: _____
 報告元: _____
 報告者: _____

発生日時: _____
 報告日時: _____
 報告番号: _____

| 項目名 | | | 単位 | 番号 | 内容 | 備考 | |
|----------|----------|---------|----|------|------|----|---|
| 商業 | 被害事業所数 | | | | 1 | | |
| | 建物被害 | 全壊 | | (棟) | 2 | | |
| | | | 金額 | (千円) | 3 | | |
| | | 流失 | | (棟) | 4 | | |
| | | | 金額 | (千円) | 5 | | |
| | | 半壊 | | (棟) | 6 | | |
| | | | 金額 | (千円) | 7 | | |
| | | 浸水 | | (棟) | 8 | | |
| | | | 金額 | (千円) | 9 | | |
| | | 破損 | | (棟) | 10 | | |
| | | | 金額 | (千円) | 11 | | |
| | | 敷地崩壊 | | (棟) | 12 | | |
| | | | 金額 | (千円) | 13 | | |
| | | 合計 | | | (棟) | 14 | 0 |
| | | | 金額 | (千円) | 15 | 0 | |
| | 施設商品関係被害 | 施設 | 数量 | | 16 | | |
| | | | 金額 | (千円) | 17 | | |
| | | 商品 製品 | 数量 | | 18 | | |
| | | | 金額 | (千円) | 19 | | |
| | | 仕掛品 原材料 | 数量 | | 20 | | |
| | | | 金額 | (千円) | 21 | | |
| | | その他 | 数量 | | 22 | | |
| | | | 金額 | (千円) | 23 | | |
| | 合計 | | 数量 | | 24 | 0 | |
| | | | 金額 | (千円) | 25 | 0 | |
| 商業被害合計金額 | | | 金額 | (千円) | 26 | 0 | |
| 工業 | 被害事業所数 | | | | 1 | | |
| | 建物被害 | 全壊 | | (棟) | 2 | | |
| | | | 金額 | (千円) | 3 | | |
| | | 流失 | | (棟) | 4 | | |
| | | | 金額 | (千円) | 5 | | |
| | | 半壊 | | (棟) | 6 | | |
| | | | 金額 | (千円) | 7 | | |
| | | 浸水 | | (棟) | 8 | | |
| | | | 金額 | (千円) | 9 | | |
| | | 破損 | | (棟) | 10 | | |
| | | | 金額 | (千円) | 11 | | |
| | | 敷地崩壊 | | (棟) | 12 | | |
| | | | 金額 | (千円) | 13 | | |
| | | 合計 | | | (棟) | 14 | 0 |
| | | | | 金額 | (千円) | 15 | 0 |

| 項目名 | | | 単位 | 番号 | 内容 | 備考 | |
|-----------|----------|---------|------|------|----|----|--|
| 工業 | 施設商品関係被害 | 施設 | 数量 | | 16 | | |
| | | | 金額 | (千円) | 17 | | |
| | | 商品 製品 | 数量 | | 18 | | |
| | | | 金額 | (千円) | 19 | | |
| | | 仕掛品 原材料 | 数量 | | 20 | | |
| | | | 金額 | (千円) | 21 | | |
| | | その他 | 数量 | | 22 | | |
| 金額 | (千円) | | 23 | | | | |
| 合計 | 数量 | | 24 | 0 | | | |
| | 金額 | (千円) | 25 | 0 | | | |
| 工業被害合計金額 | | | 金額 | (千円) | 26 | 0 | |
| その他 | 被害事業所数 | | | | 1 | | |
| | 建物被害 | 全壊 | (棟) | 2 | | | |
| | | | 金額 | (千円) | 3 | | |
| | | 流失 | (棟) | 4 | | | |
| | | | 金額 | (千円) | 5 | | |
| | | 半壊 | (棟) | 6 | | | |
| | | | 金額 | (千円) | 7 | | |
| | | 浸水 | (棟) | 8 | | | |
| | 金額 | | (千円) | 9 | | | |
| | 破損 | (棟) | 10 | | | | |
| | | 金額 | (千円) | 11 | | | |
| | 敷地崩壊 | (棟) | 12 | | | | |
| | | 金額 | (千円) | 13 | | | |
| | 合計 | (棟) | 14 | 0 | | | |
| | | 金額 | (千円) | 15 | 0 | | |
| | 施設商品関係被害 | 施設 | 数量 | | 16 | | |
| | | | 金額 | (千円) | 17 | | |
| 商品 製品 | | 数量 | | 18 | | | |
| | | 金額 | (千円) | 19 | | | |
| 仕掛品 原材料 | | 数量 | | 20 | | | |
| | | 金額 | (千円) | 21 | | | |
| その他 | | 数量 | | 22 | | | |
| | 金額 | (千円) | 23 | | | | |
| 合計 | 数量 | | 24 | 0 | | | |
| | 金額 | (千円) | 25 | 0 | | | |
| その他被害合計金額 | | | 金額 | (千円) | 26 | 0 | |

<集計欄>

| | | | | | |
|------------|----|------|------|----|---|
| 建物被害 | 棟数 | (棟) | 27 | 0 | |
| | 金額 | (千円) | 28 | 0 | |
| 施設商品関係被害金額 | | 金額 | (千円) | 29 | 0 |
| 総計 | | 金額 | (千円) | 30 | 0 |

災害報告書（公共土木施設災害用）

| | | |
|-----------|------------|---------------------|
| 事業 主体名 | 災害原因 | |
| | 発生年月日 | 自:平成 年 月 日～至:平成 年 月 |
| | 砂防課への報告年月日 | 平成 年 月 日 |

| 工種 | 河川・海岸 砂防・道路 橋梁・(名) | 被災箇所 | | | 被害額 (千円) | 工事概要 | 摘要 |
|----|--------------------------|------|----|----|-------------|------|----|
| | | 市郡 | 町村 | 地域 | | | |
| 1 | | | | | | L= | |
| 2 | | | | | | L= | |
| 3 | | | | | | L= | |
| 4 | | | | | | L= | |
| 5 | | | | | | L= | |
| 6 | | | | | | L= | |
| 7 | | | | | | L= | |
| 8 | | | | | | L= | |
| 9 | | | | | | L= | |
| 10 | | | | | | L= | |

注:報告箇所は、国土交通省所管の公共土木施設としてください(集計表は様式第8号の1集計表)。

被害額には、内未成・内転属額を除いてください。

摘要欄には、被害状況(破堤、堤防決壊、護岸決壊、路側決壊、崩土等)、人的被害、住家被害、応急工法の概要(期間)、交通規制月日(全面・一部)、迂回路の有無、及びバス路線・孤立集落の有無、工区数等を記入してください。

工種ごとに小計をし、最後に合計してください。

第 報

住宅災害速報

報告年月日 : _____
 管理者名(市町村名): _____
 部・課・係・担当者 : _____
 電話番号 : _____ FAX番号 : _____

公営住宅等(特定公共賃貸住宅等、住宅地区改良事業、密集事業、再開発事業を含む)の被害状況について

| 事業主体名 | 被害団地名 被害事業箇 所名 | 被害団地 総戸数 | 内被害戸数 | 構 造 | 被災年月日 | 被害状況 (該当項目を○で囲む又は内容記載) | 措置状況 人的被害状況の有無 | 備 考(その他特記事項) | 月 日 時 分現在 | |
|-------|----------------------|-------------|-------|--------|-------|---------------------------|-------------------|-----------------|-----------|--|
| | | | | | | | | | | |
| | | | | | | 全壊・半壊・床上浸水・床下浸水 | | | | |
| | | | | | | 全壊・半壊・床上浸水・床下浸水 | | | | |
| | | | | | | 全壊・半壊・床上浸水・床下浸水 | | | | |
| | | | | | | 全壊・半壊・床上浸水・床下浸水 | | | | |
| | | | | | | 全壊・半壊・床上浸水・床下浸水 | | | | |
| | | | | | | 全壊・半壊・床上浸水・床下浸水 | | | | |
| | | | | | | 全壊・半壊・床上浸水・床下浸水 | | | | |
| | | | | | | 全壊・半壊・床上浸水・床下浸水 | | | | |
| | | | | | | 全壊・半壊・床上浸水・床下浸水 | | | | |
| | | | | | | 全壊・半壊・床上浸水・床下浸水 | | | | |
| | | | | | | 全壊・半壊・床上浸水・床下浸水 | | | | |
| | | | | | | 全壊・半壊・床上浸水・床下浸水 | | | | |
| | | | | | | 全壊・半壊・床上浸水・床下浸水 | | | | |

・被害状況については、全壊、半壊、床上浸水、床下浸水等を記入して下さい。
 ・被害額(概算)の算出が可能な場合は、備考欄に記入ください。

農地、農業用施設被害集計表（暫定法関係）

【平成〇〇年】

報告月日：H〇〇.〇〇.〇〇
報告回数：第〇回

今回災害の降雨量等
観測所名：
時間雨量：
24H雨量：
連続雨量：

都道府県名：島根県
災害名：〇〇〇
発生期間：H〇〇.〇〇.〇〇～H〇〇.〇〇.〇〇

事業費の単位：千円

| 市町村名 | 農地 | | 農業用施設 | | 合計 | | 農業用施設内訳 | | | | | | | | | | 備考 | |
|--------------|-----|------|-------|-----|-----|-----|---------|-----|-----|-----|-----|-----|-----|--------|-----|-----|-----|------------|
| | 箇所数 | 面積ha | 箇所数 | 被害額 | 箇所数 | 被害額 | ため池 | 頭首工 | 水路 | 揚水機 | 堤防 | 道路 | 橋梁 | 農地保全施設 | | | | |
| | 箇所数 | 被害額 | 箇所数 | 被害額 | 箇所数 | 被害額 | 箇所数 | 被害額 | 箇所数 | 被害額 | 箇所数 | 被害額 | 箇所数 | 被害額 | 箇所数 | 被害額 | 箇所数 | 被害額 |
| 松江市 | 0 | 0.00 | 0 | 0 | 0 | 0 | 0 | 0 | 0 | 0 | 0 | 0 | 0 | 0 | 0 | 0 | 0 | H23.8.1合併 |
| 旧松江市 | | | 0 | 0 | 0 | 0 | | | | | | | | | | | | |
| 旧東出雲町 | | | 0 | 0 | 0 | 0 | | | | | | | | | | | | |
| 安来市 | | | 0 | 0 | 0 | 0 | | | | | | | | | | | | H16.10.1合併 |
| (松江県土整備事務所計) | 0 | 0.00 | 0 | 0 | 0 | 0 | 0 | 0 | 0 | 0 | 0 | 0 | 0 | 0 | 0 | 0 | 0 | |
| 雲南市 | | | 0 | 0 | 0 | 0 | | | | | | | | | | | | H16.11.1合併 |
| 奥出雲町 | | | 0 | 0 | 0 | 0 | | | | | | | | | | | | H17.3.31合併 |
| 飯南町 | | | 0 | 0 | 0 | 0 | | | | | | | | | | | | H17.1.1合併 |
| (雲南県土整備事務所計) | 0 | 0.00 | 0 | 0 | 0 | 0 | 0 | 0 | 0 | 0 | 0 | 0 | 0 | 0 | 0 | 0 | 0 | |
| 出雲市 | | | 0 | 0 | 0 | 0 | | | | | | | | | | | | H23.10.1合併 |
| 旧出雲市 | | | 0 | 0 | 0 | 0 | | | | | | | | | | | | |
| 旧斐川町 | | | 0 | 0 | 0 | 0 | | | | | | | | | | | | |
| (出雲県土整備事務所計) | 0 | 0.00 | 0 | 0 | 0 | 0 | 0 | 0 | 0 | 0 | 0 | 0 | 0 | 0 | 0 | 0 | 0 | |
| 川本町 | | | 0 | 0 | 0 | 0 | | | | | | | | | | | | |
| 美郷町 | | | 0 | 0 | 0 | 0 | | | | | | | | | | | | H16.10.1合併 |
| 邑南町 | | | 0 | 0 | 0 | 0 | | | | | | | | | | | | H16.10.1合併 |
| (県央県土整備事務所計) | 0 | 0.00 | 0 | 0 | 0 | 0 | 0 | 0 | 0 | 0 | 0 | 0 | 0 | 0 | 0 | 0 | 0 | |
| 大田市 | | | 0 | 0 | 0 | 0 | | | | | | | | | | | | H17.10.1合併 |
| (大田事業所計) | 0 | 0.00 | 0 | 0 | 0 | 0 | 0 | 0 | 0 | 0 | 0 | 0 | 0 | 0 | 0 | 0 | 0 | |
| 浜田市 | | | 0 | 0 | 0 | 0 | | | | | | | | | | | | H17.10.1合併 |
| 江津市 | | | 0 | 0 | 0 | 0 | | | | | | | | | | | | H16.10.1合併 |
| (浜田県土整備事務所計) | 0 | 0.00 | 0 | 0 | 0 | 0 | 0 | 0 | 0 | 0 | 0 | 0 | 0 | 0 | 0 | 0 | 0 | |
| 益田市 | | | 0 | 0 | 0 | 0 | | | | | | | | | | | | H16.11.1合併 |
| 津和野町 | | | 0 | 0 | 0 | 0 | | | | | | | | | | | | H17.9.25合併 |
| 吉賀町 | | | 0 | 0 | 0 | 0 | | | | | | | | | | | | H17.10.1合併 |
| (益田県土整備事務所計) | 0 | 0.00 | 0 | 0 | 0 | 0 | 0 | 0 | 0 | 0 | 0 | 0 | 0 | 0 | 0 | 0 | 0 | |
| 海士町 | | | 0 | 0 | 0 | 0 | | | | | | | | | | | | |
| 西ノ島町 | | | 0 | 0 | 0 | 0 | | | | | | | | | | | | |
| 知夫村 | | | 0 | 0 | 0 | 0 | | | | | | | | | | | | |
| 隠岐の島町 | | | 0 | 0 | 0 | 0 | | | | | | | | | | | | H16.10.1合併 |
| (隠岐支庁計) | 0 | 0.00 | 0 | 0 | 0 | 0 | 0 | 0 | 0 | 0 | 0 | 0 | 0 | 0 | 0 | 0 | 0 | |
| 合計 | 0 | 0.00 | 0 | 0 | 0 | 0 | 0 | 0 | 0 | 0 | 0 | 0 | 0 | 0 | 0 | 0 | 0 | |

※旧市町村：「市町村の合併の特例等に関する法律 第19条」に該当する合併前の市町村名を記入する。

※今回災害の降雨量等：当該災害発生期間中で当該都道府県における被災のあった箇所のうち最大値を記入する。また、地震災害では最大震度、7/「チャート」等を記載する等、災害事象に応じて適宜項目を変更する。

※市町村毎の「今回災害の雨量等」については別表にて提出願います。（様式自由）

様式第10号の1

農作物関係被害

市町村:
災害名:
報告元:
報告者:

発生日時:
報告日時:
報告番号:

| 分類 | 作物名 | 農家戸数 (戸) | (ha) | 減収量 (t) | 単価 (千円/t) | (千円) | 被害程度別内訳 | | | | | | 備考 | | |
|----|-----|-------------|------|------------|--------------|------|------------|------------|------------|------------|------------|------------|----|------------|------------|
| | | | | | | | 100% | | 70%未満～70% | | 50%未満～30% | | | 30%未満 | |
| | | | | | | | 面積 (ha) | 減収量 (t) | 面積 (ha) | 減収量 (t) | 面積 (ha) | 減収量 (t) | | 面積 (ha) | 減収量 (t) |
| | | | | | | | | | | | | | | | |

様式第10号の2

果樹等樹体被害

市町村:
災害名:
報告元:
報告者:

発生日時:
報告日時:
報告番号:

| 分類 | 作物名 | 農家戸数 (戸) | (ha) | (千円) | 樹体損傷 | | | | | | 備考 | | | |
|----|-----|-------------|------|------|----------------|------------|-----------|-----------|-------|------|----|------------|-----------|-----------|
| | | | | | 被害程度別内訳(面積:ha) | | | | | | | | | |
| | | | | | 100% | 100%未満～70% | 70%未満～50% | 50%未満～30% | 30%未満 | 100% | | 100%未満～70% | 70%未満～50% | 50%未満～30% |
| | | | | | | | | | | | | | | |

様式第10号の3

農業用非共同利用施設被害

市町村:
災害名:
報告元:
報告者:

発生日時:
報告日時:
報告番号:

| 分類 | 作物名 | 施設名 | 農家戸数 (戸) | (㎡) | 件数 (件) | (千円) | 被害程度別内訳 | | | | | | 備考 | | |
|----|-----|-----|-------------|-----|-----------|------|-----------|-----------|-----------|-----------|-----------|-----------|----|-----------|-----------|
| | | | | | | | 100% | | 70%未満～70% | | 50%未満～30% | | | 30%未満 | |
| | | | | | | | 面積 (㎡) | 件数 (件) | 面積 (㎡) | 件数 (件) | 面積 (㎡) | 件数 (件) | | 面積 (㎡) | 件数 (件) |
| | | | | | | | | | | | | | | | |

(注)1. 損害金額は、「農畜産業用固定資産評価標準」(農林省統計情報部)を基準として算出する。

畜産関係被害

市町村:

災害名:

報告元:

報告者:

発生日時:

報告日時:

報告番号:

| 項目名 | 番号 | 内容 | 備考 |
|------------------------|----|----|----|
| 畜舎 流失埋没 棟数 (棟) | 1 | | |
| 畜舎 流失埋没 被害額 (千円) | 2 | | |
| 畜舎 全壊 棟数 (棟) | 3 | | |
| 畜舎 全壊 被害額 (千円) | 4 | | |
| 畜舎 半壊 棟数 (棟) | 5 | | |
| 畜舎 半壊 被害額 (千円) | 6 | | |
| 畜舎 土砂流入 棟数 (棟) | 7 | | |
| 畜舎 土砂流入 被害額 (千円) | 8 | | |
| 畜舎 浸水 棟数 (棟) | 9 | | |
| 畜舎 浸水 被害額 (千円) | 10 | | |
| 畜舎 小計 棟数 (棟) | 11 | | |
| 畜舎 小計 被害額 (千円) | 12 | | |
| 牧草地 改良草地 箇所数 (箇所) | 13 | | |
| 牧草地 改良草地 面積 (ha) | 14 | | |
| 牧草地 改良草地 被害額 (千円) | 15 | | |
| 牧草地 飼料専用畑 箇所数 (箇所) | 16 | | |
| 牧草地 飼料専用畑 面積 (ha) | 17 | | |
| 牧草地 飼料専用畑 被害額 (千円) | 18 | | |
| 牧草地 小計 箇所数 (箇所) | 19 | | |
| 牧草地 小計 面積 (ha) | 20 | | |
| 牧草地 小計 被害額 (千円) | 21 | | |
| 牧草等施設 牧道 箇所数 (箇所) | 22 | | |
| 牧草等施設 牧道 面積 (ha) | 23 | | |
| 牧草等施設 牧道 被害額 (千円) | 24 | | |
| 牧草等施設 牧柵 箇所数 (箇所) | 25 | | |
| 牧草等施設 牧柵 面積 (ha) | 26 | | |
| 牧草等施設 牧柵 被害額 (千円) | 27 | | |
| 牧草等施設 付属施設 箇所数 (箇所) | 28 | | |
| 牧草等施設 付属施設 面積 (ha) | 29 | | |
| 牧草等施設 付属施設 被害額 (千円) | 30 | | |
| 牧草等施設 小計 被害額 (千円) | 31 | | |
| 家畜 死亡流失 乳牛 (頭) | 32 | | |
| 家畜 死亡流失 乳牛 被害額 (千円) | 33 | | |
| 家畜 死亡流失 肉用牛 (頭) | 34 | | |
| 家畜 死亡流失 肉用牛 被害額 (千円) | 35 | | |
| 家畜 死亡流失 馬 (頭) | 36 | | |
| 家畜 死亡流失 馬 被害額 (千円) | 37 | | |
| 家畜 死亡流失 豚 (頭) | 38 | | |
| 家畜 死亡流失 豚 被害額 (千円) | 39 | | |
| 家畜 死亡流失 採卵鶏 (羽) | 40 | | |
| 家畜 死亡流失 採卵鶏 被害額 (千円) | 41 | | |
| 家畜 死亡流失 プロイラー (羽) | 42 | | |
| 家畜 死亡流失 プロイラー 被害額 (千円) | 43 | | |
| 家畜 死亡流失 みつばち (群) | 44 | | |
| 家畜 死亡流失 みつばち 被害額 (千円) | 45 | | |
| 家畜 損傷 肉用牛 (頭) | 46 | | |
| 家畜 損傷 肉用牛 被害額 (千円) | 47 | | |
| 家畜 損傷 馬 (頭) | 48 | | |
| 家畜 損傷 馬 被害額 (千円) | 49 | | |
| 家畜 損傷 豚 (頭) | 50 | | |
| 家畜 損傷 豚 被害額 (千円) | 51 | | |
| 家畜 損傷 採卵鶏 (羽) | 52 | | |
| 家畜 損傷 採卵鶏 被害額 (千円) | 53 | | |
| 家畜 損傷 プロイラー (羽) | 54 | | |
| 家畜 損傷 プロイラー 被害額 (千円) | 55 | | |
| 家畜 小計 被害額 (千円) | 56 | | |
| 畜産物 生乳 (kg) | 57 | | |
| 畜産物 生乳 被害額 (千円) | 58 | | |
| 畜産物 鶏卵 (kg) | 59 | | |
| 畜産物 鶏卵 被害額 (千円) | 60 | | |
| 畜産物 小計 被害額 (千円) | 61 | | |
| 飼料 濃厚飼料 (t) | 62 | | |
| 飼料 濃厚飼料 被害額 (千円) | 63 | | |
| 飼料 乾燥、ヘイキ (t) | 64 | | |
| 飼料 乾燥、ヘイキ 被害額 (千円) | 65 | | |
| 飼料 稲ワラ (t) | 66 | | |
| 飼料 稲ワラ 被害額 (千円) | 67 | | |
| 飼料 小計 被害額 (千円) | 68 | | |
| 畜産関係被害総額 | 69 | | |

(注) 牧草地被害は土地被害のみとし、牧草被害は農作物被害(様式第10号)で報告すること。

農業共同利用施設被害

市町村:

災害名:

報告元:

報告者:

発生日時:

報告日時:

報告番号:

| 施設種別 | 被害程度 | | | | | | | | | | | | 合計 | | 被災事業主体数 | | 備考 | |
|------|-----------|-----------|-------------|-----------|-----------|-------------|-----------|-----------|-------------|-----------|-----------|-------------|-----------|-----------|-------------|-----|----|-----|
| | 全壊 | | | 大破 | | | 中破 | | | 小破 | | | 件数 (件) | 面積 (㎡) | 被害額 (千円) | 組合有 | | その他 |
| | 件数 (件) | 面積 (㎡) | 被害額 (千円) | 件数 (件) | 面積 (㎡) | 被害額 (千円) | 件数 (件) | 面積 (㎡) | 被害額 (千円) | 件数 (件) | 面積 (㎡) | 被害額 (千円) | | | | | | |
| | | | | | | | | | | | | | | | | | | |

- (注) 1. 全壊とは、全く使用に耐えないか流出、埋没したもの、大破とは、時価の70%以上、中破とは70%未満、30%以上、小破とは時価の30%未満の修繕費で、それぞれ復旧しうると推定されるものとする。但し、農機具の被害は、単に外面的破損または流出、埋没のほか、冠浸水の程度および冠浸水時間による錆錆状態を検査して、使用価値の変動を検討して件定すること。
2. 農業共同利用施設は、山林関係被害(様式第15号)によって報告すること。

様式14号の1
平成〇〇年〇月豪雨災害治山関係報告(第〇報)

現在

発生日時

| | 県計 | | 松江 | | 雲南 | | 出雲 | | 県央 | | 浜田 | | 益田 | | 隠岐 | |
|------------------|-----|-----|-----|-----|-----|-----|-----|-----|-----|-----|-----|-----|-----|-----|-----|-----|
| | 箇所数 | 被害額 | 箇所数 | 被害額 | 箇所数 | 被害額 | 箇所数 | 被害額 | 箇所数 | 被害額 | 箇所数 | 被害額 | 箇所数 | 被害額 | 箇所数 | 被害額 |
| 林地荒廃防止施設災害復旧 | | | | | | | | | | | | | | | | |
| 災害関連緊急治山 | | | | | | | | | | | | | | | | |
| 災害関連緊急地すべり | | | | | | | | | | | | | | | | |
| 県単施行地管理 | | | | | | | | | | | | | | | | |
| 県単自然災害防止 | | | | | | | | | | | | | | | | |
| 県営計 | 0 | 0 | 0 | 0 | 0 | 0 | 0 | 0 | 0 | 0 | 0 | 0 | 0 | 0 | 0 | 0 |
| 国庫林地崩壊防止 | | | | | | | | | | | | | | | | |
| 県単林地崩壊防止 | | | | | | | | | | | | | | | | |
| 市町村営計 | 0 | 0 | 0 | 0 | 0 | 0 | 0 | 0 | 0 | 0 | 0 | 0 | 0 | 0 | 0 | 0 |
| 林野災害の内事業にかからないもの | | | | | | | | | | | | | | | | |
| 被害額計 | 0 | 0 | 0 | 0 | 0 | 0 | 0 | 0 | 0 | 0 | 0 | 0 | 0 | 0 | 0 | 0 |

様式14号の1
平成〇〇年〇月豪雨災害治山関係報告(第〇報)

現在
千円

該当事務所名

| 発生日 | 発生場所 | 箇所名 | 災害種別 | 人的被害 | 物的被害 | 被害詳細 | 対応の可能性 | 概算事業費(被害額) | 既設の有無 | 山地災害危険地区の有無 | 保安林の有無 |
|-----|------|-----|------|------|------|------|--------|------------|-------|-------------|--------|
| | | | | | | | | | | | |
| | | | | | | | | | | | |
| | | | | | | | | | | | |
| | | | | | | | | | | | |
| | | | | | | | | | | | |
| | | | | | | | | | | | |
| | | | | | | | | | | | |
| | | | | | | | | | | | |
| | | | | | | | | | | | |

林道施設災害被害速報(第 報)

森林整備課林道グループ
林道施設災害復旧事業担当者あて
(FAX 0852-22-6549)

事務所名: _____
発信者: _____

1. 災害名 _____ ～ _____ 災害
2. 発生年月日 _____ ～ _____

| 市町村名 | | | | | | | 事務所計 |
|----------|-----|---|---|---|---|---|------|
| 林道施設 | | | | | | | |
| | 路線数 | | | | | | 0 |
| | 箇所数 | | | | | | 0 |
| | 延長 | | | | | | 0 |
| | 被害額 | | | | | | 0 |
| うち 未成 | 路線数 | | | | | | 0 |
| | 箇所数 | | | | | | 0 |
| | 延長 | | | | | | 0 |
| | 被害額 | | | | | | 0 |
| うち 転属 | 路線数 | | | | | | 0 |
| | 箇所数 | | | | | | 0 |
| | 延長 | | | | | | 0 |
| | 被害額 | | | | | | 0 |
| 橋梁 | 路線数 | | | | | | 0 |
| | 箇所数 | | | | | | 0 |
| | 延長 | | | | | | 0 |
| | 被害額 | | | | | | 0 |
| 小災害 | 路線数 | | | | | | 0 |
| | 箇所数 | | | | | | 0 |
| | 延長 | | | | | | 0 |
| | 被害額 | | | | | | 0 |
| 査定申請 | | | | | | | |
| | 路線数 | 0 | 0 | 0 | 0 | 0 | 0 |
| | 箇所数 | 0 | 0 | 0 | 0 | 0 | 0 |
| | 延長 | 0 | 0 | 0 | 0 | 0 | 0 |
| | 被害額 | 0 | 0 | 0 | 0 | 0 | 0 |

うち未成、うち転属、橋梁、小災害は林道施設の内数とする

| | |
|-----------------------------------|--|
| 被災状況 | |
| (被害が比較的甚大な場合に、被災箇所分布、被災規模等について記載) | |

| 市町村名 | 最大24時間雨量(mm) | 時間雨量(mm) | 観測所 |
|------|--------------|----------|-----|
| | | | |
| | | | |
| | | | |
| | | | |
| | | | |
| | | | |
| | | | |
| | | | |

- 1) 被害速報・概況報告の区分に○印を記載すること。
- 2) 「2. 発生年月日」は、「4. 発生地域ならびに降雨量」との整合を図ること。
- 3) 「3. 被害」の査定申請箇所数、延長、被害額は「林道施設」から「小災害」を減じた値となり、復旧計画概要書と一致させること。(概況報告時点)
- 4) 観測機関・観測場所は以下のとおり記載すること。(概要書も同じ)
 土砂災害予警報システム・・・○○県土整備事務所○○土砂(△△観測所)
 水防情報システム・・・○○県土整備事務所○○水防(△△観測所)
 市町村管理雨量計(治山等)・・・○○市(△△観測所)
 気象庁アメダス・・・気象庁アメダス(○○観測所)
- 5) 雨量データの集計について
 最大24時間雨量で採択の場合、最大時間雨量はその24時間内で最大値をとること。
- 6) 市町村名には、過去6箇年以内に市町村合併がされている場合には、旧市町村名を必ず記載すること。
- 7) 甚大な被害が発生した場合は、様式3及び様式3-2により、被害報告と併せて報告すること

様式第15の2

市町村
 災害名
 報告者

山林関係(造林地等)被害

森林計画区
 発生時間
 報告日時
 報告番号

| 年齢 | 被害 | | | | | | | | | | | | | | 要復旧 | | | | 備考 | | | | | | | | | | | | |
|---------|----------|---------|----------|---------|----------|---------|----------|---------|----------|---------|----------|---------|----------|----------|---------|----------|---------|----------|---------|----------|---------|----------|---------|----------|---------|----------|---------|----------|--|--|--|
| | 人工林 | | | | | | | 天然林 | | | | | | | 計 | | | | | 改植 | | | | その他 | | | | 計 | | | |
| | スギ | | ヒノキ | | マツ類 | | | その他 | | 人工林計 | | 天然林 | | 計 | | | 改植 | | | その他 | | 計 | | 改植 | | その他 | | 計 | | | |
| 面積 (ha) | 被害額 (千円) | 面積 (ha) | 被害額 (千円) | 面積 (ha) | 被害額 (千円) | 面積 (ha) | 被害額 (千円) | 面積 (ha) | 被害額 (千円) | 面積 (ha) | 被害額 (千円) | 面積 (ha) | 被害額 (千円) | 被害額 (千円) | 面積 (ha) | 被害額 (千円) | 面積 (ha) | 被害額 (千円) | 面積 (ha) | 被害額 (千円) | 面積 (ha) | 被害額 (千円) | 面積 (ha) | 被害額 (千円) | 面積 (ha) | 被害額 (千円) | 面積 (ha) | 被害額 (千円) | | | |
| 0 | 0 | 0 | 0 | 0 | 0 | 0 | 0 | 0 | 0 | 0 | 0 | 0 | 0 | 0 | 0 | 0 | 0 | 0 | 0 | 0 | 0 | 0 | 0 | 0 | 0 | 0 | 0 | 0 | | | |

(注) 1. 被害の「面積」欄は、火災にあっては被災全域、病中被害にあっては虫害以上のもの区域面積、その他の被害にあっては被害率30%以上のもの区域面積とする。
 2. 「備考」欄には、復旧事業の種類(要復旧経費のその他の明細)
 3. 造林地帯の被害で崩壊等の被害にあっては、面積が治山と重複する。
 4. 被害計の「面積」欄は、要復旧の「面積計」と復旧可能性の合計の「面積」欄の数の和に一致する。

様式第15の3

市町村 :
 災害名 :
 報告元 :
 報告者 :

山林関係(苗木等)被害

森林計画区 :
 発生時間 :
 報告日時 :
 報告番号 :

| 樹種 | 計画量 | | | | 被害量 | | | | 備考 | |
|----|---------|-----|----------|---|---------|-----|----------|---|----|--|
| | 面積 (ha) | | 経営者数 (人) | | 面積 (ha) | | 経営者数 (人) | | | |
| | 1年生 | 2年生 | 3年生 | 計 | 1年生 | 2年生 | 3年生 | 計 | | |
| | | | | | | | | | | |
| | | | | | | | | | | |
| | | | | | | | | | | |
| | | | | | | | | | | |

- (注) 5. 「計画量」は、当年度生産予定数量を記入する。
 6. 「被害面積」は、区域面積とする。
 7. 「被害数量」欄には、下段に総被害量を記入し、上段かつ内30%以上の被害を受けた経営者の被害量を記入する。

様式第15号の4

市町村 :
 災害名 :
 報告元 :
 報告者 :

山林関係(苗畑施設等)被害

森林計画区 :
 発生時間 :
 報告日時 :
 報告番号 :

| 被害内容 | 箇所 | 被害 | | | 要復旧 | | | 備考 |
|------|----|-----------|-----------|------|---------|---------|------------|----|
| | | 被害数量 (m2) | 被害金額 (千円) | 復旧種類 | 数量 (m2) | 単価 (千円) | 要復旧金額 (千円) | |
| | | | | | | | | |
| | | | | | | | | |
| | | | | | | | | |
| | | | | | | | | |

- (注) 8. 被害種別ごとに記入する。
 9. 共同利用施設については、「被害内容」欄に共通記入する。
 10. 「被害内容」欄には、畑地流失、畑地埋没、灌水施設破損、堆肥舎倒壊等具体的に記入する。
 11. 「復旧の種類」欄には、「被害内容」に対応するよう「要復旧申請の種類(例えば、土砂排除、跡地整備等)」を具体的に記入する。

様式第15の5

山林関係(林産物)被害

市町村:
 災害名:
 報告元:
 報告者:

発生日時:
 報告日時:
 報告番号:

| 項目名 | 番号 | 内容 | 備考 |
|--------------------|----|----|----|
| 木材 素材 数量 (m3) | 1 | | |
| 木材 素材 被害額 (千円) | 2 | | |
| 木材 製材 数量 (m3) | 3 | | |
| 木材 製材 被害額 (千円) | 4 | | |
| 木材 その他 数量 (m3) | 5 | | |
| 木材 その他 被害額 (千円) | 6 | | |
| 被害額小計 (千円) | 7 | | |
| 薪 炭 原木 数量 (m3) | 8 | | |
| 薪 炭 原木 被害額 (千円) | 9 | | |
| 薪 炭 木炭 数量 (kg) | 10 | | |
| 薪 炭 木炭 被害額 (千円) | 11 | | |
| 薪 炭 薪 数量 (kg) | 12 | | |
| 薪 炭 薪 被害額 (千円) | 13 | | |
| 薪 炭 加工炭 数量 (kg) | 14 | | |
| 薪 炭 加工炭 被害額 (千円) | 15 | | |
| 被害額小計 (千円) | 16 | | |
| 特用林産物 椎茸 数量 (kg) | 17 | | |
| 特用林産物 椎茸 被害額 (千円) | 18 | | |
| 特用林産物 竹材 数量 (m3) | 19 | | |
| 特用林産物 竹材 被害額 (千円) | 20 | | |
| 特用林産物 その他 名称 | 21 | | |
| 特用林産物 その他 数量 | 22 | | |
| 特用林産物 その他 被害額 (千円) | 23 | | |
| 被害額小計 (千円) | 24 | | |
| 林産物被害合計 (千円) | 25 | | |

様式第15号の6

山林関係(林産施設)被害

市町村:
災害名:
報告元:
報告者:

発生日時:
報告日時:
報告番号:

| 施設種別 | 被害項目 | 全壊 | | 半壊 | | 小破 | | 被害額合計 |
|------|------|----|-----|----|-----|----|-----|-------|
| | | 数量 | 被害額 | 数量 | 被害額 | 数量 | 被害額 | |
| | | | | | | | | |
| | | | | | | | | |
| | | | | | | | | |
| | | | | | | | | |
| | | | | | | | | |
| | | | | | | | | |
| | | | | | | | | |
| | | | | | | | | |
| | | | | | | | | |
| | | | | | | | | |
| | | | | | | | | |
| | | | | | | | | |
| | | | | | | | | |
| | | | | | | | | |
| | | | | | | | | |
| | | | | | | | | |
| | | | | | | | | |
| | | | | | | | | |
| | | | | | | | | |
| | | | | | | | | |
| | | | | | | | | |
| | | | | | | | | |
| | | | | | | | | |
| | | | | | | | | |

様式第15号の7

山林関係(林産加工施設)被害

市町村:
 災害名:
 報告元:
 報告者:

発生日時:
 報告日時:
 報告番号:

| 項目名 | | 番号 | 内容 | 備考 |
|----------|----------------------|----|----|----|
| 木材加工施設 | 建物被害 全壊 数量 (棟) | 1 | | |
| 木材加工施設 | 建物被害 全壊 被害額 (千円) | 2 | | |
| 木材加工施設 | 建物被害 半壊 数量 (棟) | 3 | | |
| 木材加工施設 | 建物被害 半壊 被害額 (千円) | 4 | | |
| 木材加工施設 | 建物被害 小破 数量 (棟) | 5 | | |
| 木材加工施設 | 建物被害 小破 被害額 (千円) | 6 | | |
| 木材加工施設 | 建物被害合計 (千円) | 7 | | |
| 木材加工施設 | 機械被害 大破 数量 (点) | 8 | | |
| 木材加工施設 | 機械被害 大破 被害額 (千円) | 9 | | |
| 木材加工施設 | 機械被害 中破 数量 (点) | 10 | | |
| 木材加工施設 | 機械被害 中破 被害額 (千円) | 11 | | |
| 木材加工施設 | 機械被害 小破 数量 (点) | 12 | | |
| 木材加工施設 | 機械被害 小破 被害額 (千円) | 13 | | |
| 木材加工施設 | 機械被害合計 (千円) | 14 | | |
| 木材加工施設 | 加工施設被害合計 (千円) | 15 | | |
| 加工炭 | 建物被害 全破 数量 (棟) | 16 | | |
| 加工炭 | 建物被害 全破 被害額 (千円) | 17 | | |
| 加工炭 | 建物被害 半壊 数量 (棟) | 18 | | |
| 加工炭 | 建物被害 半壊 被害額 (千円) | 19 | | |
| 加工炭 | 建物被害 小破 数量 (棟) | 20 | | |
| 加工炭 | 建物被害 小破 被害額 (千円) | 21 | | |
| 加工炭 | 建物被害合計 (千円) | 22 | | |
| 加工炭 | 機械被害 大破 数量 (点) | 23 | | |
| 加工炭 | 機械被害 大破 被害額 (千円) | 24 | | |
| 加工炭 | 機械被害 中破 数量 (点) | 25 | | |
| 加工炭 | 機械被害 中破 被害額 (千円) | 26 | | |
| 加工炭 | 機械被害 小破 数量 (点) | 27 | | |
| 加工炭 | 機械被害 小破 被害額 (千円) | 28 | | |
| 加工炭 | 機械被害合計 (千円) | 29 | | |
| 加工炭 | 加工施設被害合計 (千円) | 30 | | |
| 特用林産加工施設 | 建物被害 全壊 数量 3 (棟) | 31 | | |
| 特用林産加工施設 | 建物被害 全壊 被害額 調査中 (千円) | 32 | | |
| 特用林産加工施設 | 建物被害 半壊 数量 1 (棟) | 33 | | |
| 特用林産加工施設 | 建物被害 半壊 被害額 調査中 (千円) | 34 | | |
| 特用林産加工施設 | 建物被害 小壊 数量 (棟) | 35 | | |
| 特用林産加工施設 | 建物被害 小壊 被害額 (千円) | 36 | | |
| 特用林産加工施設 | 建物被害 合計 調査中 (千円) | 37 | | |
| 特用林産加工施設 | 機械被害 大破 数量 (点) | 38 | | |
| 特用林産加工施設 | 機械被害 大破 被害額 (千円) | 39 | | |
| 特用林産加工施設 | 機械被害 中破 数量 (点) | 40 | | |
| 特用林産加工施設 | 機械被害 中破 被害額 (千円) | 41 | | |
| 特用林産加工施設 | 機械被害 小破 数量 (点) | 42 | | |
| 特用林産加工施設 | 機械被害 小破 被害額 (千円) | 43 | | |
| 特用林産加工施設 | 機械被害 合計 (千円) | 44 | | |
| 特用林産加工施設 | 加工施設被害合計 (千円) | 45 | | |

水産施設被害

市町村:

災害名:

報告元:

報告者:

発生日時:

報告日時:

報告番号:

| 項目名 | 番号 | 内容 | 備考 |
|-----------------|----|----|----|
| 漁船 滅失 経営体数 | 1 | | |
| 漁船 滅失 数量 | 2 | | |
| 漁船 滅失 金額 (千円) | 3 | | |
| 漁船 大破 経営体数 | 4 | | |
| 漁船 大破 数量 | 5 | | |
| 漁船 大破 金額 (千円) | 6 | | |
| 漁船 中破 経営体数 | 7 | | |
| 漁船 中破 数量 | 8 | | |
| 漁船 中破 金額 (千円) | 9 | | |
| 漁船 小破 経営体数 | 10 | | |
| 漁船 小破 数量 | 11 | | |
| 漁船 小破 金額 (千円) | 12 | | |
| 漁船 合計 経営体数 | 13 | | |
| 漁船 合計 数量 | 14 | | |
| 漁船 合計 金額 (千円) | 15 | | |
| 漁具 滅失 経営体数 | 16 | | |
| 漁具 滅失 数量 | 17 | | |
| 漁具 滅失 金額 (千円) | 18 | | |
| 漁具 大破 経営体数 | 19 | | |
| 漁具 大破 数量 | 20 | | |
| 漁具 大破 金額 (千円) | 21 | | |
| 漁具 中破 経営体数 | 22 | | |
| 漁具 中破 数量 | 23 | | |
| 漁具 中破 金額 (千円) | 24 | | |
| 漁具 小破 経営体数 | 25 | | |
| 漁具 小破 数量 | 26 | | |
| 漁具 小破 金額 (千円) | 27 | | |
| 漁具 合計 経営体数 | 28 | | |
| 漁具 合計 数量 | 29 | | |
| 漁具 合計 金額 (千円) | 30 | | |
| 養殖施設 滅失 経営体数 | 31 | | |
| 養殖施設 滅失 数量 | 32 | | |
| 養殖施設 滅失 金額 (千円) | 33 | | |
| 養殖施設 大破 経営体数 | 34 | | |
| 養殖施設 大破 数量 | 35 | | |
| 養殖施設 大破 金額 (千円) | 36 | | |
| 養殖施設 中破 経営体数 | 37 | | |
| 養殖施設 中破 数量 | 38 | | |
| 養殖施設 中破 金額 (千円) | 39 | | |
| 養殖施設 小破 経営体数 | 40 | | |
| 養殖施設 小破 数量 | 41 | | |
| 養殖施設 小破 金額 (千円) | 42 | | |
| 養殖施設 合計 経営体数 | 43 | | |
| 養殖施設 合計 数量 | 44 | | |
| 養殖施設 合計 金額 (千円) | 45 | | |
| 備考 | 46 | | |

災 害 速 報 (災害発生後1週間以内にメールまたはFAXで)

*A

| | |
|-------------|-------|
| 被害報告額調書への記入 | 記 入 者 |
| 平成 年 月 日 | |

| | | | |
|--------------------|--|-----------|--|
| 都道府県名 (政令指定都市名) | | 発 信 年 月 日 | |
| | | 報 告 者 | |

| | |
|------------|--|
| 異常気象名(年月日) | |
|------------|--|

| | | |
|------|-------|--|
| 気象状況 | 風 速 | |
| | そ の 他 | |

| 被 害 状 況 | | | | | | (金額単位:百万円) |
|----------------|-----------------|-----------|-----|------|-------------|-------------------|
| 漁 港 名 又は地区名 | 事業主体 (所在市町村) | *B 施設名 | 工 種 | 被災数量 | 復旧見込 工事費 | 備 考 (築造事業名年度等) |
| | | | | | | |
| | | | | | | |
| | | | | | | |
| | | | | | | |
| | | | | | | |
| | | | | | | |
| | | | | | | |
| | | | | | | |
| | | | | | | |
| 計 | | | | | | |

(記入上の注意)

- ① A欄には漁港及び海岸施設(負担法)、漁業用施設(沿整及び漁港)の区分を記入する。
- ② B欄の「施設名」は負担法による漁港及び海岸施設の場合には漁港または海岸と、沿整施設の場合には増殖場、養殖場等と、暫定法による漁港施設の場合には漁港と記入する。
- ③ 金額は内未成、内転属額を含め百万円単位で記入する。
- ④ 備考欄には築造事業名及び年度を記入する。
- ⑤ この報告は復旧申請の有無に係わらず記入する。

災害廃棄物関係被害

市町村:

災害名:

報告元:

報告者:

発生日時:

報告日時:

報告番号:

| 種 別 | 排 出 量 (kl) | 被害額 (千円) | 応急対策及び復旧の状況 |
|-----|---------------|-------------|-------------|
| | | | |
| | | | |
| | | | |
| | | | |
| | | | |

一般廃棄物処理場関係被害

市町村:

災害名:

報告元:

報告者:

発生日時:

報告日時:

報告番号:

| 施 設 名 | 処理方法 | 規 模 (kl/日) | 被害金額 (千円) | 応急対策及び復旧の状況 |
|-------|------|---------------|--------------|-------------|
| | | | | |
| | | | | |
| | | | | |
| | | | | |
| | | | | |

産業廃棄物処理場関係被害

市町村:

災害名:

報告元:

報告者:

発生日時:

報告日時:

報告番号:

| 施 設 名 | 処理方法 | 規 模 (面積:㎡) | 被害金額 (千円) | 応急対策及び復旧の状況 |
|-------|------|---------------|--------------|-------------|
| | | | | |
| | | | | |
| | | | | |
| | | | | |
| | | | | |

火葬場施設被害

市町村:

災害名:

報告元:

報告者:

発生日時:

報告日時:

報告番号:

| 項目名 | 番号 | 内容 | 備考 |
|-----------------|----|----|----|
| 施設名 | 1 | | |
| 規模 | 2 | | |
| 建設年度(Ex.H11/04) | 3 | | |
| 被害内容 | 4 | | |
| 被害金額(被害金額) | 5 | | |
| 応急対策及び復旧の状況 | 6 | | |

県企業局関係被害

市町村:

災害名:

報告元:

報告者:

発生日時:

報告日時:

報告番号:

| 項目名 | 番号 | 内容 | 備考 |
|---------------------------|----|----|----|
| 電気事業関係 建物 数量(棟) | 1 | | |
| 電気事業関係 建物 被害額(千円) | 2 | | |
| 電気事業関係 水路 数量(箇所) | 3 | | |
| 電気事業関係 水路 被害額(千円) | 4 | | |
| 電気事業関係 貯水池 数量(箇所) | 5 | | |
| 電気事業関係 貯水池 被害額(千円) | 6 | | |
| 電気事業関係 機械装置 数量(箇所) | 7 | | |
| 電気事業関係 機械装置 被害額(千円) | 8 | | |
| 電気事業関係 諸装置 数量(箇所) | 9 | | |
| 電気事業関係 諸装置 被害額(千円) | 10 | | |
| 電気事業関係 備品その他 数量 | 11 | | |
| 電気事業関係 備品その他 被害額(千円) | 12 | | |
| 小計 被害額(千円) | 13 | | |
| 上水道工業用水道事業関係 建物 数量(棟) | 14 | | |
| 上水道工業用水道事業関係 建物 被害額(千円) | 15 | | |
| 上水道工業用水道事業関係 構築物 数量(箇所) | 16 | | |
| 上水道工業用水道事業関係 構築物 被害額(千円) | 17 | | |
| 上水道工業用水道事業関係 機械装置 数量(箇所) | 18 | | |
| 上水道工業用水道事業関係 機械装置 被害額(千円) | 19 | | |
| 上水道工業用水道事業関係 その他 数量 | 20 | | |
| 上水道工業用水道事業関係 その他 被害額(千円) | 21 | | |
| 小計 被害額(千円) | 22 | | |
| その他事業関係 建物 数量(棟) | 23 | | |
| その他事業関係 建物 被害額(千円) | 24 | | |
| 埋立地 数量(m ²) | 25 | | |
| 埋立地 被害額(千円) | 26 | | |
| 護岸 数量(m) | 27 | | |
| 護岸 被害額(千円) | 28 | | |
| その他 数量 | 29 | | |
| その他 被害額(千円) | 30 | | |
| 小計 被害額(千円) | 31 | | |
| 合計 被害額(千円) | 32 | | |

様式－1

(第一報)

| | |
|---------|--|
| (災害名) | |
| 通報者名 | |
| 受報者名 | |
| 受報日時 | 年 月 日 時 分 |
| 事象 | 発生日時 年 月 日 時 分 |
| | <input type="checkbox"/> 電気事業 <input type="checkbox"/> 工業用水道事業 <input type="checkbox"/> 水道事業 <input type="checkbox"/> 宅地造成事業 場所 |
| | 内容 |
| 原因 | |
| 施設被災状況 | |
| 第三者への影響 | <input type="checkbox"/> 地域住民 <input type="checkbox"/> 公共交通機関 <input type="checkbox"/> 道路 <input type="checkbox"/> 河川 <input type="checkbox"/> その他 |
| 職員の被災 | <input type="checkbox"/> 有 <input type="checkbox"/> 無 |
| 事業への影響 | <input type="checkbox"/> 有 <input type="checkbox"/> 無 |
| 応急措置状況 | |
| 復旧の見通し | |

様式-2

(第 報)

| | |
|---------|--|
| (災害名) | |
| 通報者名 | |
| 受報者名 | |
| 受報日時 | 年 月 日 時 分 |
| 第三者への影響 | <input type="checkbox"/> 地域住民 <input type="checkbox"/> 公共交通機関 <input type="checkbox"/> 道路 <input type="checkbox"/> 河川 <input type="checkbox"/> その他 |
| 職員の被災 | <input type="checkbox"/> 有 <input type="checkbox"/> 無 |
| 事業への影響 | <input type="checkbox"/> 有 <input type="checkbox"/> 無 |
| 施設の状況 | |
| 応急措置状況 | |
| 復旧の見通し | |

工業用水道事業被害状況報告書(第 報)

1. 事業主体: _____
2. 事業名: _____
3. 作成者: 所 属 _____
氏 名 _____
4. 連絡先: 電話番号 () - _____
FAX番号 () - _____
メールアドレス _____
5. 日 時: 平成 年 月 日 AM・PM : 現在
6. 要 因: 地震(所在地の震度:)・台風・豪雪・
その他()
7. 施設および供給の状況: 異常なし・異常あり・調査中

8. 前項において異常ありの場合

(1) 被害箇所及び程度

| 被害箇所 | 程度(該当箇所のみ記入) |
|------|--------------|
| 取水施設 | |
| 貯水施設 | |
| 導水施設 | |
| 送水施設 | |
| 配水施設 | |

(2) 供給支障 : 有・無・調査中

(3) 断水規模 : 給水先 社中 社断水

9. 復旧の見通し : 以下のとおり ・ 調査中

(1) 断水の復旧見込み

月 日 AM・PM : 頃 社給水開始予定

月 日 AM・PM : 頃 社給水開始予定

月 日 AM・PM : 頃完全復旧予定

(2) 施設破損等の復旧見通し

・ 施設 : 月 日 AM・PM : 頃復旧開始予定

月 日 AM・PM : 頃復旧完了予定

・ 施設 : 月 日 AM・PM : 頃復旧開始予定

月 日 AM・PM : 頃復旧完了予定

注) 本様式は、経済産業局より直接入手

自然公園事業関係被害

災害名:
報告元:
報告者:

発生日時:
報告日時:
報告番号:

| 種類 | 名称 | 市町村名 | | 被害金額 (千円) | 工事概要 | 摘要 |
|----|----|------|-----|--------------|------|----|
| | | 市町村 | 町大字 | | | |
| | | | | | | |
| | | | | | | |
| | | | | | | |
| | | | | | | |
| | | | | | | |
| | | | | | | |
| | | | | | | |
| | | | | | | |
| | | | | | | |
| | | | | | | |
| | | | | | | |

県公有財産関係被害

報告部局： 部局 課 災害名：
 報告者氏名 発生日時：
 罹災した公有財産名(所在市町村) 報告日時：
 (市町村) 報告番号：

| 項 目 名 | 番号 | 内 容 | 備 考 |
|------------------|----|-----|-----|
| 建物 全壊 件数 (棟) | 1 | | |
| 建物 全壊 面積 (㎡) | 2 | | |
| 建物 全壊 被害額 (千円) | 3 | | |
| 建物 半壊 件数 (棟) | 4 | | |
| 建物 半壊 面積 (㎡) | 5 | | |
| 建物 半壊 被害額 (千円) | 6 | | |
| 建物 一部損壊 件数 (棟) | 7 | | |
| 建物 一部損壊 面積 (㎡) | 8 | | |
| 建物 一部損壊 被害額 (千円) | 9 | | |
| 建物 床上浸水 件数 (棟) | 10 | | |
| 建物 床上浸水 面積 (㎡) | 11 | | |
| 建物 床上浸水 被害額 (千円) | 12 | | |
| 建物 床下浸水 件数 (棟) | 13 | | |
| 建物 床下浸水 面積 (㎡) | 14 | | |
| 建物 床下浸水 被害額 (千円) | 15 | | |
| 土地 流水 件数 (棟) | 16 | | |
| 土地 流水 面積 (㎡) | 17 | | |
| 土地 流水 被害額 (千円) | 18 | | |
| 土地 埋没 件数 (棟) | 19 | | |
| 土地 埋没 面積 (㎡) | 20 | | |
| 土地 埋没 被害額 (千円) | 21 | | |
| 土地 崩壊 件数 (棟) | 22 | | |
| 土地 崩壊 面積 (㎡) | 23 | | |
| 土地 崩壊 被害額 (千円) | 24 | | |
| その他 立木 件数 (棟) | 25 | | |
| その他 立木 面積 (㎡) | 26 | | |
| その他 立木 被害額 (千円) | 27 | | |
| その他 船舶 隻数 (隻) | 28 | | |
| その他 船舶 金額 (千円) | 29 | | |
| その他 その他 件数 (棟) | 30 | | |
| その他 その他 面積 (㎡) | 31 | | |
| その他 その他 被害額 (千円) | 32 | | |
| 計 被害額 (千円) | 33 | | |

災 害 速 報
災 害 確 定 報 告

No.1

| 都 道 府 県 | | 区 分 | | 被 害 | | | |
|---------|-------------|------------|-----------|-------|-------------|----|----|
| 災 害 名 | | 災害名 | | 田 | 流失・埋没 | ha | |
| ・ | | 第 報 | | | 冠 水 | ha | |
| 報 告 番 号 | | (月 日 時現在) | | 畑 | 流失・埋没 | ha | |
| 報 告 者 名 | | | | | 冠 水 | ha | |
| 区 分 | | 被 害 | | 文教施設 | | 箇所 | |
| 人的被害 | 死 者 | 人 | | 病 院 | | 箇所 | |
| | 行方不明者 | 人 | | 道 路 | | 箇所 | |
| | 負重傷者 負傷者 | 重 傷 | 人 | | 橋 り よ う | | 箇所 |
| | | 軽 傷 | 人 | | 河 川 | | 箇所 |
| 住 家 被 害 | 全 壊 | 棟 | | そ の 他 | 港 湾 | | 箇所 |
| | | 世帯 | | | 砂 防 | | 箇所 |
| | | 人 | | | 清 掃 施 設 | | 箇所 |
| | 半 壊 | 棟 | | | 崖くずれ | | 箇所 |
| | | 世帯 | | | 鉄 道 不 通 | | 箇所 |
| | | 人 | | | 被 害 船 舶 | | 隻 |
| | 一 部 破 損 | 棟 | | | 水 道 | | 戸 |
| | | 世帯 | | | 電 話 | | 回線 |
| | | 人 | | | 電 気 | | 戸 |
| | 床 上 浸 水 | 棟 | | | ガ ス | | 戸 |
| | | 世帯 | | | ブ ロ ッ ク 塀 等 | | 箇所 |
| | | 人 | | | | | |
| 床 下 浸 水 | 棟 | | 罹 災 世 帯 数 | | 世帯 | | |
| | 世帯 | | 罹 災 者 数 | | 人 | | |
| | 人 | | 火 災 発 生 | | | | |
| 非 住 家 | 公 共 建 物 | 棟 | | 建 物 | | 件 | |
| | そ の 他 | 棟 | | 危 険 物 | | 件 | |
| | | | | そ の 他 | | 件 | |

災 害 年 報

No.1

| 区 分 | | 災害名 | | | | | | 計 |
|---------|---------|-------|----|--|--|--|--|---|
| | | 発生年月日 | | | | | | |
| 人的被害 | 死者 | 人 | | | | | | |
| | 行方不明者 | 人 | | | | | | |
| | 負傷者 | 重傷 | 人 | | | | | |
| | | 軽傷 | 人 | | | | | |
| 住家被害 | 全壊 | 棟 | | | | | | |
| | | 世帯 | | | | | | |
| | | 人 | | | | | | |
| | 半壊 | 棟 | | | | | | |
| | | 世帯 | | | | | | |
| | | 人 | | | | | | |
| | 一部破損 | 棟 | | | | | | |
| | | 世帯 | | | | | | |
| | | 人 | | | | | | |
| | 床上浸水 | 棟 | | | | | | |
| | | 世帯 | | | | | | |
| | | 人 | | | | | | |
| 床下浸水 | 棟 | | | | | | | |
| | 世帯 | | | | | | | |
| | 人 | | | | | | | |
| 非住家 | 公共建物 | 棟 | | | | | | |
| | その他 | 棟 | | | | | | |
| その他 | 田 | 流失・埋没 | ha | | | | | |
| | | 冠水 | ha | | | | | |
| | 畑 | 流失・埋没 | ha | | | | | |
| | | 冠水 | ha | | | | | |
| | 学 校 | 箇所 | | | | | | |
| | 病 院 | 箇所 | | | | | | |
| | 道 路 | 箇所 | | | | | | |
| | 橋 り よ う | 箇所 | | | | | | |
| | 河 川 | 箇所 | | | | | | |
| | 港 湾 | 箇所 | | | | | | |
| | 砂 防 | 箇所 | | | | | | |
| | 水 道 | 箇所 | | | | | | |
| 清 掃 施 設 | 箇所 | | | | | | | |

災 害 年 報

No.2

| 区 分 | | 災害名 | | | | | | 計 |
|---------------|---------|-------|-----|-----|-----|-----|-----|---|
| | | 発生年月日 | | | | | | |
| その他 | 崖くずれ | 箇所 | | | | | | |
| | 鉄道不通 | 箇所 | | | | | | |
| | 被害船舶 | 隻 | | | | | | |
| | 電 話 | 回線 | | | | | | |
| | 電 気 | 戸 | | | | | | |
| | ガ ス | 戸 | | | | | | |
| その他 | ブロック塀等 | 箇所 | | | | | | |
| | | | | | | | | |
| | | | | | | | | |
| | | | | | | | | |
| | | | | | | | | |
| 火災発生 | 建 物 | 件 | | | | | | |
| | 危 険 物 | 件 | | | | | | |
| | そ の 他 | 件 | | | | | | |
| 罹 災 世 帯 数 | 世帯 | | | | | | | |
| 罹 災 者 数 | 人 | | | | | | | |
| 公 立 文 教 施 設 | 千円 | () | () | () | () | () | () | |
| 農 林 水 産 業 施 設 | 千円 | () | () | () | () | () | () | |
| 公 共 土 木 施 設 | 千円 | () | () | () | () | () | () | |
| その他の公共施設 | 千円 | () | () | () | () | () | () | |
| 小 計 | 千円 | () | () | () | () | () | () | |
| 公 共 施 設 被 害 数 | 団体 | | | | | | | |
| その他 | 農 産 被 害 | 千円 | | | | | | |
| | 林 産 被 害 | 千円 | | | | | | |
| | 畜 産 被 害 | 千円 | | | | | | |
| | 水 産 被 害 | 千円 | | | | | | |
| | 商 工 被 害 | 千円 | | | | | | |
| | | | | | | | | |
| そ の 他 | 千円 | | | | | | | |
| 被 害 総 額 | 千円 | | | | | | | |
| 都道府県災害対策本部 | 設 置 | 月 日 | 月 日 | 月 日 | 月 日 | 月 日 | 月 日 | |
| | 解 散 | 月 日 | 月 日 | 月 日 | 月 日 | 月 日 | 月 日 | |
| 災害対策本部設置市町村 | 団体 | 団体 | 団体 | 団体 | 団体 | 団体 | 団体 | |
| 災害救助法適用市町村 | 団体 | 団体 | 団体 | 団体 | 団体 | 団体 | 団体 | |
| 消防職員出動延人数 | | | | | | | | |
| 消防団員出動延人数 | | | | | | | | |

ウ 防災ヘリコプター要請様式

(様式第1号)

防災ヘリコプター緊急運航要請書

| | |
|---------|--|
| 1 要請機関名 | (市町村等名) (発信者) (電話) (FAX) |
| 2 災害の種別 | (1)災害 (2)事故 (3)火災 (4)急患 (5)その他 |
| 3 要請内容 | (1)偵察 (2)広報 (3)傷病者搬送 (4)空中消火 (5)救助 (6)輸送(品名数量) (7)その他 |
| 4 発生場所 | 市町村 地内 (目標) (離着陸場所) |
| 5 発生日時 | 平成 年 月 日(曜日) 時 分頃 |

注1 1～5欄については災害の種別にかかわらず記載

注2 災害の種別のうち(4)急患については12欄に記載

| | |
|----------------------------|---|
| 6 災害の概要 | ----- ----- ----- ----- ----- ----- ----- |
| 7 気象状況 | 天候 風向 風速 m/s 気温 °C 視程 km 雲高 m 観測場所() |
| 8 現場指揮者 | 所属 職名 氏名 携帯電話 |
| 9 現場との通信手段 | 無線種別(県内波 全国共通波1・2・3) 呼出名称 |
| 10 他の航空機の活動要請 | (要請の有無)機関名 要請機数 |
| 11 地図(目標)等 その他必要な事項 | |

| | | | |
|---------------------------------|----------------------------------|---|---------------------------------|
| 12 傷病者等搬送の場合 | | | |
| ①要請側病院名 | | 診療科 | 主治医 |
| ②傷病者 | (ふりがな) 氏名 | 生年月日 年 月 日 (男・女)(血液型) 年齢 満 歳 | |
| | 住所 | | |
| | 傷病名 | 重 症 中 等 症 | |
| ③発病(負傷)の原因、経過等及び緊急搬送の必要性 | | | |
| ④受入側病院 同乗医師の有無 | | 有 ・ 無 | |
| ⑤受入側病院名等 | | 診療科 担 当 医 | |
| ⑥救急車の手配 | 要 請 側 | 受 入 側 | |
| ⑦空 輸 区 間 | 要請側着陸地 | 受入側着陸地 | |
| ⑧搭 載 機 材 等 | 要請吸入機一式(リットルポンペ 本)・点滴機材一式・担架・毛布 | | |
| ⑨添乗者 | 医師 | (ふりがな) 氏名 病院名 | (男・女) (血液型) 年齢 満 歳 年 月 日生 |
| | 付添人 | (ふりがな) 氏名 病院名 | (男・女) (血液型) 年齢 満 歳 年 月 日生 |
| | | (ふりがな) 氏名 病院名 | (男・女) (血液型) 年齢 満 歳 年 月 日生 |
| | | (ふりがな) 氏名 病院名 | (男・女) (血液型) 年齢 満 歳 年 月 日生 |
| 注3 13欄は共通、防災航空隊で記入 | | | |
| 13 | ① 処 理 経 過 | 要請日時 年 月 日 時 分～撤収日時 年 月 日 時 分 | |
| | ② 摘 要 | | |
| 要請先 島根県防災航空管理所 (島根県防災航空隊) | | 住 所 〒699-0551 出雲市斐川町沖洲2677番地 電 話 0853(72)7661・7662 FAX0853(72)7671 防災行政無線 335-211~214 防災無線FAX 335-230 | |

注4 当初要請時点では、記入可能な範囲で可。

| 区分 | 月 | | | | | | | | | | | | 合計 | | |
|-------------|-----------|---|---|---|---|---|---|---|---|----|----|----|----|--|--|
| | 1 | 2 | 3 | 4 | 5 | 6 | 7 | 8 | 9 | 10 | 11 | 12 | | | |
| 航空隊業務 | 夜間飛行 | | | | | | | | | | | | | | |
| | 計器飛行 | | | | | | | | | | | | | | |
| | 県中HP訓練 | | | | | | | | | | | | | | |
| | リペ・ホイスト訓練 | | | | | | | | | | | | | | |
| | 散水訓練 | | | | | | | | | | | | | | |
| | ヘリテレス受信訓練 | | | | | | | | | | | | | | |
| | 水難訓練 | | | | | | | | | | | | | | |
| | 夜間訓練 | | | | | | | | | | | | | | |
| | 地形慣熟訓練 | | | | | | | | | | | | | | |
| | 想定救助訓練 | | | | | | | | | | | | | | |
| | 新隊員訓練 | | | | | | | | | | | | | | |
| | その他の訓練 | | | | | | | | | | | | | | |
| | 訓練小計 | | | | | | | | | | | | | | |
| | 救急活動 | | | | | | | | | | | | | | |
| | 災害活動 | | | | | | | | | | | | | | |
| 行政活動 | | | | | | | | | | | | | | | |
| 災害予防活動 | | | | | | | | | | | | | | | |
| その他(整備・空輸他) | | | | | | | | | | | | | | | |
| 訓練外小計 | | | | | | | | | | | | | | | |
| 訓練外小計 | | | | | | | | | | | | | | | |
| 合計 | | | | | | | | | | | | | | | |

[様式第2号]

島根県防災ヘリコプター一月間業務計画(月)

島根県防災部消防総務課

| 日 曜 | | 業 務 内 容 | | 日 曜 | | 午 前 | | 午 後 | |
|-----|---|---------|-----|-----|---|-----|-----|-----|---|
| 日 | 曜 | 午 前 | 午 後 | 日 | 曜 | 午 前 | 午 後 | 日 | 曜 |
| | | | | | | | | | |
| | | | | | | | | | |
| | | | | | | | | | |
| | | | | | | | | | |
| | | | | | | | | | |
| | | | | | | | | | |
| | | | | | | | | | |
| | | | | | | | | | |
| | | | | | | | | | |
| | | | | | | | | | |
| | | | | | | | | | |
| | | | | | | | | | |
| | | | | | | | | | |
| | | | | | | | | | |
| | | | | | | | | | |
| | | | | | | | | | |
| | | | | | | | | | |
| | | | | | | | | | |
| | | | | | | | | | |
| | | | | | | | | | |
| | | 備 | | | | 考 | | | |

[様式第3号]

平成 年 月 日

運航管理者殿

運航指揮者 防災航空隊長

業 務 報 告 書

| | | | | |
|------|-------------------------------------|-----|-------------------------|------|
| 運航日時 | 平成 年 月 日() 時 分 頃 | | | |
| 要請機関 | | | | |
| 発信者 | | | 受信者 | |
| 飛行用務 | <hr/> <hr/> <hr/> <hr/> <hr/> <hr/> | | | |
| 機長 | P | | M | |
| 隊員 | <hr/> <hr/> <hr/> <hr/> | | <hr/> <hr/> <hr/> <hr/> | |
| 飛行時間 | 離陸時間 | 時 分 | 着陸時間 | 時 分 |
| 飛行経路 | | | | |
| 搭乗者名 | 職名 | 氏名 | 住所 | 生年月日 |
| | | | | |
| | | | | |
| | | | | |
| 搭乗物等 | | | | |

[様式第4号]

防災ヘリコプター使用申請書

第 号
平成 年 月 日

島根県防災部長 殿

申請者 住所

氏名

印

(担当者: TEL)

島根県防災ヘリコプターを下記により使用したいので申請します。

記

| 使用日時 | 年 月 日 () 時 分 ~ 時 分 | | | | |
|------|---------------------|----|----|------|----|
| 使用目的 | | | | | |
| 使用内容 | | | | | |
| 搭乗者 | 職 | 氏名 | 住所 | 生年月日 | 性別 |
| | | | | | |

[様式第5号]

防災ヘリコプター使用承認書

第 号
平成 年 月 日

(申請者)

殿

島根県防災部長

平成 年 月 日付け 第 号で申請のあった防災ヘリコプターの使用については、下記により承認する。

記

| | |
|------|---------------------------|
| 使用日時 | 平成 年 月 日 () 時 分 ~ 時 分 |
| 使用目的 | |
| 条件等 | |

[様式第2号]

平成 年 月 日

防災航空管理所長 殿

防災航空隊長

緊急運航報告書

| 要請種別 | | 要請者 | |
|--|--|-----|--|
| 災害等発生 の場所 | | | |
| 発生時 の日時 (覚知日時) 事故等の 概要 | 平成 年 月 日 () 天候 () ----- ----- ----- ----- ----- | | |
| 傷病者等 | | | |
| 活動概要 | | | |
| その他参考事項 | | | |

(4) 災害救助

ア 市町村別避難所数

資料:防災危機管理課(平成30年2月1日現在)

| 市町村名 | 指定緊急避難場所 | | 指定避難所 | | |
|-------|-------------|-----------|-------------|----------------|-----------|
| | 指定済み 箇所数 | 指定 年月日 | 指定済み 箇所数 | うち福祉避 難所箇所数 | 指定 年月日 |
| 松江市 | 209 | H29.4.1 | 205 | 17 | H29.4.1 |
| 浜田市 | 7 | H27.3.13 | 80 | 5 | H28.3.11 |
| 出雲市 | 332 | H29.7.20 | 218 | 34 | H29.7.20 |
| 益田市 | 34 | H28.1.19 | 59 | 5 | H28.7.25 |
| 大田市 | 155 | H29.3.31 | 66 | 9 | H27.8.7 |
| 安来市 | 152 | H29.3.27 | 113 | 4 | H29.3.27 |
| 江津市 | 68 | H29.6.30 | 108 | 19 | H29.6.30 |
| 雲南市 | 72 | H26.10.1 | 93 | 21 | H26.10.1 |
| 奥出雲町 | 17 | H27.5.1 | 31 | 1 | H27.5.1 |
| 飯南町 | 69 | H29.3 | 35 | 1 | H29.3 |
| 川本町 | 36 | H27.10.15 | 32 | 1 | H27.10.15 |
| 美郷町 | 18 | H27.12 | 18 | 1 | H27.12 |
| 邑南町 | 89 | H26.4.11 | 63 | 3 | H28.7.5 |
| 津和野町 | 43 | H29.6.12 | 28 | 0 | H29.6.12 |
| 吉賀町 | 88 | H27.3.12 | 27 | 4 | H27.3.12 |
| 海士町 | 4 | H27.12.1 | 21 | 1 | H27.12.1 |
| 西ノ島町 | 2 | H26.10.17 | 41 | 3 | H26.10.17 |
| 知夫村 | 34 | H28.12.1 | 9 | 2 | H28.12.1 |
| 隠岐の島町 | 27 | H27.2.26 | 35 | 6 | H27.2.26 |
| 計 | 1,456 | | 1,282 | 137 | |

※指定日=公示日

イ 都市公園一覧表

(単位:ha) H27.03.31現在

| 公園種別 都市名 | 街区公園 | | 近隣公園 | | 地区公園 | | 総合公園 | | 運動公園 | | 特殊公園 | | 広域公園 | | 緑地 | | 緑道 | | 広場公園 | | 合計 | | 人口1人 当たり 面積 (㎡/人) | 都市計画 区域内 人口 (人) | |
|-------------|------|-------|------|-------|------|--------|------|--------|------|--------|------|--------|------|--------|----|-------|----|------|------|-------|------|----------|----------------------------|--------------------------|-------|
| | 箇所 | 面積 | 箇所 | 面積 | 箇所 | 面積 | 箇所 | 面積 | 箇所 | 面積 | 箇所 | 面積 | 箇所 | 面積 | 箇所 | 面積 | 箇所 | 面積 | 箇所 | 面積 | 箇所 | 面積 | | | |
| 松江市 | 52 | 10.88 | | | 1 | 3.48 | | | | | 2 | 4.06 | | | 37 | 3.26 | 3 | 4.15 | 11 | 5.26 | 106 | 31.09 | 12.28 | | |
| | 30 | 7.78 | 4 | 13.48 | | | 4 | 76.85 | 2 | 45.75 | 4 | 39.13 | | | | | | | | | 44 | 182.99 | 10.50 | 174,264 | |
| 浜田市 | 2 | 0.25 | | | 1 | 10.70 | | | | | | | | | | | | | | | 3 | 10.95 | 45.14 | | |
| | 24 | 4.56 | 2 | 5.00 | 1 | 6.30 | 1 | 6.00 | 3 | 49.40 | 2 | 8.90 | 1 | 108.60 | | | | | | | 34 | 188.76 | 42.66 | 44,244 | |
| 出雲市 | 15 | 4.21 | 2 | 9.73 | | | | | | | | | | | 4 | 0.49 | | | | | 21 | 14.43 | 11.00 | | |
| | 72 | 10.94 | 3 | 8.62 | 2 | 15.91 | 5 | 71.00 | | | | | 1 | 54.90 | 1 | 0.96 | | | | | 84 | 162.33 | 10.11 | 160,620 | |
| 益田市 | 6 | 0.87 | | | | | | | | | | | | | 30 | 40.06 | | | | 3 | 5.30 | 39 | 46.23 | 44.30 | |
| | 11 | 3.16 | 2 | 1.82 | | | 1 | 10.40 | 1 | 21.70 | | | 1 | 48.40 | | | | | | | 16 | 85.48 | 28.75 | 29,730 | |
| 大田市 | | | | | | | | | | | | | | | | | | | | | | | | | |
| | 7 | 2.27 | | | 1 | 7.80 | 2 | 11.24 | | | 1 | 36.92 | | | | | | | | | 11 | 58.23 | 17.55 | 33,172 | |
| 安来市 | | | | | | | | | | | | | | | | | | | | | | | | | |
| | 2 | 0.56 | 1 | 1.90 | 1 | 9.34 | 1 | 2.79 | 1 | 10.76 | | | | | | | | | | | 6 | 25.35 | 8.12 | 31,224 | |
| 江津市 | 2 | 0.52 | 1 | 0.73 | | | | | | | | | | | | | | | | | 3 | 5.20 | 6 | 6.45 | 44.52 |
| | 8 | 2.04 | 1 | 1.03 | | | 1 | 32.83 | 1 | 17.01 | | | | 39.10 | | | | | | | 11 | 92.01 | 41.61 | 22,114 | |
| 雲南市 | | | | | | | | | | | | | | | | | | | | | | | | | |
| | | | 2 | 3.75 | 1 | 9.80 | 2 | 13.90 | | | 1 | 0.43 | | | | | | | | | 6 | 27.88 | 11.19 | 24,907 | |
| 奥出雲町 | | | | | | | | | | | | | | | | | | | | | | | | | |
| | 3 | 0.38 | | | | | 2 | 33.42 | | | | | | | | | | | | | 5 | 33.80 | 63.08 | 5,358 | |
| 川本町 | | | | | | | | | | | | | | | | | | | | | | | | | |
| | 2 | 1.34 | | | 1 | 5.78 | | | | | | | | | | | | | | | 3 | 7.12 | 26.90 | 2,647 | |
| 津和野町 | | | | | | | | | | | | | | | | | | | | | | | | | |
| | 1 | 0.32 | | | | | | | | | 1 | 58.60 | | | | | | | | | 2 | 58.92 | 246.01 | 2,395 | |
| 吉賀町 | | | | | | | | | | | | | | | | | | | | | | | | | |
| | | | | | | | | | | | | | | | | | | | | | | | | 3,989 | |
| 隠岐の島町 | | | | | | | | | | | | | | | | | | | | | | | | | |
| | | | 1 | 3.30 | | | | | 1 | 10.00 | | | | | | | | | | | 2 | 13.30 | 14.57 | 9,128 | |
| 都決未 | 77 | 16.73 | 3 | 10.46 | 2 | 14.18 | | | | | 2 | 4.06 | | | 71 | 43.81 | 3 | 4.15 | 17 | 15.76 | 175 | 109.15 | | | |
| 都決済 | 160 | 33.35 | 16 | 38.90 | 7 | 54.93 | 19 | 258.43 | 9 | 154.62 | 9 | 143.98 | 3 | 251.00 | 1 | 0.96 | | | | | 224 | 936.17 | 17.22 | 543,792 | |
| 都市公園 計 | 237 | 50.08 | 19 | 49.36 | 9 | 69.11 | 19 | 258.43 | 9 | 154.62 | 11 | 148.04 | 3 | 251.00 | 72 | 44.77 | 3 | 4.15 | 17 | 15.76 | 399 | 1,045.32 | 19.22 | 543,792 | |
| 松江市 | | | | | 2 | 16.00 | | | | | | | | | | | | | | | 2 | 16.00 | | | |
| | | | | | | | | | | | | | | | | | | | | | | | | 旧島根町 旧美保関町 | |
| 出雲市 | | | | | 1 | 15.00 | | | | | | | | | | | | | | | 1 | 15.00 | | | |
| | | | | | | | | | | | | | | | | | | | | | | | | 旧多岐町 | |
| 津和野町 | | | | | 1 | 7.10 | | | | | | | | | | | | | | | 1 | 7.10 | | | |
| | | | | | | | | | | | | | | | | | | | | | | | | 旧日原町 | |
| 西ノ島町 | | | | | 1 | 7.70 | | | | | | | | | | | | | | | 1 | 7.70 | | | |
| | | | | | | | | | | | | | | | | | | | | | | | | 2,902 | |
| 都決未 | | | | | 5 | 45.80 | | | | | | | | | | | | | | | 5 | 45.80 | | | |
| 都決済 | | | | | | | | | | | | | | | | | | | | | | | | 2,902 | |
| 特定地区公園 計 | | | | | 5 | 45.80 | | | | | | | | | | | | | | | 5 | 45.80 | | 2,902 | |
| 都決未 | 77 | 16.73 | 3 | 10.46 | 7 | 59.98 | | | | | 2 | 4.06 | | | 71 | 43.81 | 3 | 4.15 | 17 | 15.76 | 180 | 154.95 | | | |
| 都決済 | 160 | 33.35 | 16 | 38.90 | 7 | 54.93 | 19 | 258.43 | 9 | 154.62 | 9 | 143.98 | 3 | 251.00 | 1 | 0.96 | | | | | 224 | 936.17 | 17.12 | 546,694 | |
| 合計 | 237 | 50.08 | 19 | 49.36 | 14 | 114.91 | 19 | 258.43 | 9 | 154.62 | 11 | 148.04 | 3 | 251.00 | 72 | 44.77 | 3 | 4.15 | 17 | 15.76 | 404 | 1,091.12 | 19.96 | 546,694 | |

※1. 上段は都市計画決定されていない公園

※2. 人口一人当たり面積の上段は都市計画決定されていない面積を含む

※3. 松江市、出雲市、津和野町については、市町村合併により都市公園と特定地区公園の両方が存在する

※4. 墓園は、特殊公園に含む

※5. 都市計画区域外の農山漁村において生活環境を改善するため、都市公園に準じて設置されている公園を特定地区公園（カントリーパーク）という

ウ 市町村別小中学校給食施設

資料：教育庁保健体育課（平成30年1月31日現在）

| 市町村 | 調理場種別 | | | |
|-------|-------|--------|-----|--------|
| | 共同 | | 単独校 | |
| | 施設数 | 炊飯可能食数 | 施設数 | 炊飯可能食数 |
| 松江市 | 8 | 2,700 | 2 | 800 |
| 浜田市 | 4 | 6,200 | 3 | 1,100 |
| 出雲市 | 6 | 5,300 | | |
| 益田市 | 2 | 4,600 | | |
| 大田市 | 1 | 3,500 | | |
| 安来市 | 0 | 0 | 18 | 4,500 |
| 江津市 | 2 | 2,300 | | |
| 雲南市 | 6 | 3,200 | | |
| 奥出雲町 | 2 | 1,500 | | |
| 飯南町 | 1 | 500 | | |
| 川本町 | 1 | 300 | | |
| 美郷町 | 1 | 500 | | |
| 邑南町 | 2 | 1,400 | | |
| 津和野町 | 2 | 600 | | |
| 吉賀町 | 3 | 600 | | |
| 海士町 | 1 | 400 | | |
| 西ノ島町 | 1 | 400 | | |
| 知夫村 | 1 | 200 | | |
| 隠岐の島町 | 1 | 1,500 | | |
| 合計 | 45 | 35,700 | 23 | 6,400 |

エ 防災備蓄物資一覧

資料：防災危機管理課（平成30年1月31日）

| 品目 | | 松江倉庫 | 浜田倉庫 | 隠岐(島前) | 隠岐(島後) | トラック協会 | 備蓄合計 | 備考 | |
|--------------------|-----------------|----------------|----------|---------|--------|--------|----------|---------|--|
| ① 食糧・水 | 1 白粥 | 7,700袋 | 2,000袋 | | 200袋 | | 9,900袋 | | |
| | 2 梅粥 | 7,700袋 | 2,000袋 | | 200袋 | | 9,900袋 | | |
| | 3 乾パン | 469缶 | 174缶 | 30缶 | 10缶 | | 683缶 | | |
| | 4 白飯(アレルギー対応) | 1,789袋 | 600袋 | | | | 2,389袋 | | |
| | 5 粉ミルク | 44缶 | 28缶 | | | | 72缶 | | |
| | 6 保存水(ミルク用) | 1.5L | 312本 | 0本 | | 48本 | | 360本 | |
| | | 500ml | 0本 | 0本 | | 0本 | | 0本 | |
| | | | 312本 | 0本 | | 48本 | | 360本 | |
| | 7 飲料水 | 2L | 11,003本 | 5,664本 | | | | 16,667本 | |
| | | 500ml | 1,739本 | 1,200本 | | | | 2,939本 | |
| | | | 9,264本 | 4,464本 | | | | 13,728本 | |
| | 8 ほ乳瓶 | 200本 | 100本 | | | | 300本 | | |
| | 9 浄水機 | 4基 | 4基 | | | | 8基 | | |
| | 10 ガソリン携行缶 | 3個 | 4個 | | | | 7個 | | |
| | 11 簡易組立水槽 | 4基 | 4基 | | | | 8基 | | |
| | 12 給水袋 | 4,110袋 | 2,100袋 | | | | 6,210袋 | | |
| | 13 カセットコンロ | 50個 | 27個 | | | | 77個 | | |
| | 14 カセットガス | 45組 | 26組 | | | | 71組 | | |
| | 15 なべ | 50個 | 27個 | | | | 77個 | | |
| 16 ひしゃく | 50個 | 27個 | | | | 77個 | | | |
| 17 わかめご飯 | 4,170 袋 | | | | | 4,170袋 | | | |
| 18 スーパーバランス | 672 缶 | | | | | 672缶 | | | |
| 19 フリーズドライ | 672 缶 | | | | | 672缶 | | | |
| ② 生活必需品 | 1 毛 布 | 17,250枚 | 6,750枚 | 300枚 | 120枚 | 300枚 | 24,720枚 | | |
| | 2 子供用紙おむつ(3サイズ) | 新生児用 | 2,940枚 | 10,706枚 | | | | 13,646枚 | |
| | | Sサイズ | 2,040枚 | 3,768枚 | | | | 5,808枚 | |
| | | Mサイズ | 186枚 | 62枚 | | | | 248枚 | |
| | | Lサイズ | 258枚 | 3,580枚 | | | | 3,838枚 | |
| | | | 456枚 | 3,296枚 | | | | 3,752枚 | |
| | 3 大人用紙おむつ(3サイズ) | S (W50-70) | 1,290枚 | 2,650枚 | | | | 3,940枚 | |
| | | M-L (W60-90) | 0枚 | 560枚 | | | | 560枚 | |
| | | L-LL (W80-130) | 600枚 | 1,100枚 | | | | 1,700枚 | |
| | | | 690枚 | 990枚 | | | | 1,680枚 | |
| | 4 生理用品 | 19,508枚 | 8,160枚 | | | | 27,668枚 | | |
| | 5 ゴミ袋 | 7,880枚 | 4,100枚 | | | | 11,980袋 | | |
| | 6 簡易トイレ | 355個 | 101個 | | | 100個 | 556個 | | |
| | 7 簡易トイレ用薬剤 | 439箱 | 136箱 | | | 16箱 | 591箱 | | |
| | 8 トイレ用テント | 245基 | 137基 | | | 10基 | 392基 | | |
| | 9 トイレシート | 960ロール | 1,680ロール | | | 180ロール | 2,820ロール | | |
| | 10 防水シート(3サイズ) | M (3.6×5.4m) | 6,998枚 | 3,011枚 | | 30枚 | 1,000枚 | 11,039枚 | |
| | | L (7.2×7.2m) | 6,610枚 | 2,800枚 | | 30枚 | 1,000枚 | 10,440枚 | |
| | | LL (10×10m) | 258枚 | 141枚 | | | | 399枚 | |
| | | | 130枚 | 70枚 | | | | 200枚 | |
| | 11 救急箱 | 44箱 | 21箱 | | | | 65箱 | | |
| 12 避難所用間仕切り(段ボール) | 18セット | | | | | 18セット | | | |
| 13 避難所用間仕切り(ナイロン) | 496基 | 250基 | | | | 746基 | | | |
| 14 避難所用更衣テント | 48基 | 25基 | | | | 73基 | | | |
| 15 ガソリン式発電機 | 50基 | 25基 | | | | 75基 | | | |
| 16 ガソリン携行缶 | 100個 | 50個 | | | | 150個 | | | |
| 17 ガス式発電機 | 23台 | 12台 | | | | 35台 | | | |
| 18 LED投光器(充電式)1スミス | 50台 | 25台 | | | | 75台 | | | |
| 19 LED投光器(充電式)2 | 22台 | 12台 | | | | 34台 | | | |
| 20 LED投光器(床置型) | 23台 | 12台 | | | | 35台 | | | |
| 21 コードリール | 50台 | 25台 | | | | 75台 | | | |
| ③ 救助用資機材 | 1 バケツ | 277個 | 137個 | | | | 414個 | | |
| | 2 バール(2種類) | | 65本 | 42本 | | | | 107本 | |
| | | バール(細) | 46本 | 28本 | | | | 74本 | |
| | | バール(太) | 19本 | 14本 | | | | 33本 | |
| | 3 懐中電灯 | 47本 | 30本 | | | | 77本 | | |
| | 4 電池(単2)(懐中電灯用) | 220個 | 120個 | | | | 340個 | | |
| | 5 軍手 | 348双 | 236双 | | | | 584双 | | |
| | 6 テント | 4張 | 2張 | | | | 6張 | | |
| | 7 担架 | 4台 | 2台 | | | | 6台 | | |
| | 8 救命ボート | 2艇 | 2艇 | | | | 4艇 | | |
| 9 ライフジャケット(2種類) | | 12着 | 12着 | | | | 24着 | | |
| | 大人用 | 10着 | 10着 | | | | 20着 | | |
| | 子供用 | 2着 | 2着 | | | | 4着 | | |
| 10 簡易画像探索機 | 3式 | 2式 | | | | | 5式 | | |

オ 県内製パン業者

20kg/袋換算

| 地区 | 工場名 | 郵便番号 | 商号 | 電話番号 | 所在地 | 製造能力(袋) |
|------|---------------------|----------|-----------------------------|------------------------------|-----------------|---------|
| 松江市 | キッチンおかだ | 690-0846 | (有)ドリームベーカリー 岡田新一 | 0852-21-5290 | 松江市末次町23 | 4 |
| | (株)マツヤ神戸屋 | 690-0021 | (株)マツヤ神戸屋 松崎直彦 | 0852-24-2400 | 松江市矢田町250-20 | 90 |
| | パンエプール | 690-0881 | (有)パンエプール 桑原裕紀 | 0852-26-5693 | 松江市石橋町421 | 6 |
| | 喜久屋 | 699-0408 | (有)喜久屋 須藤新吾 | 0852-66-0707 | 松江市栄道町昭和100 | 0 |
| 安来市 | (有)杉本パン店 | 692-0023 | (有)杉本パン店 杉本太 | 0854-22-2415 | 安来市黒井田町429-20 | 3 |
| | 長谷川製パン(有) 長谷川照月堂 | 692-0411 | 長谷川製パン(有) 長谷川豊 | 0854-32-2547 | 安来市広瀬町菅原1050-7 | 6 |
| | (有)瀬尻製パン店 | 692-0404 | (有)瀬尻製パン店 瀬尻正人 | 0854-32-2539 | 安来市広瀬町広瀬1694 | 2.5 |
| 奥出雲町 | (有)今津屋 | 699-1832 | (有)今津屋 代表取締役 二岡君子 | 0854-52-2151 | 仁多郡奥出雲町横田1175-6 | 3 |
| 雲南市 | (株)井谷明盛堂 | 699-1334 | (株)井谷明盛堂 代表取締役 井谷憲治 | 0854-42-0240 | 雲南市末次町新市364 | 3 |
| | パン工房 米風香 | 699-1221 | 株式会社 大東農産加工場 代表取締役 中西正義 | 0854-43-3849 | 雲南市大東町飯田41-12 | 3 |
| 出雲市 | (有)木村家製パン | 693-0033 | (有)木村家製パン 勝部恵太 | 0853-22-0819 | 出雲市知井宮町882 | 8 |
| | (有)なんぼうぱん | 693-0033 | (有)なんぼうぱん 石飛安夫 | 0853-21-0062 | 出雲市知井宮町1274-6 | 30 |
| | (有)古川製パン店 | 691-0001 | (有)古川製パン店 古川祐治 | 0853-62-2279 | 出雲市平田町2185-9 | 1 |
| | かめや製パン店 | 691-0001 | 三島 悟 | 0853-62-3059 | 出雲市平田町1225-1 | 4 |
| | (有)川上開栄堂商店 | 691-0001 | (有)川上開栄堂商店 坂根浩造 | 0853-62-2231 | 出雲市平田町903-11 | 4 |
| | 八雲パン | 699-0711 | 小村 清美 | 0853-53-3895 | 出雲市大社町杵築南1294 | 16 |
| 大田市 | (有)重富製パン | 694-0052 | (有)重富製パン 重富俊雄 | 0854-82-8796 | 大田市久手町刺鹿2630 | 8 |
| | イオン大田店パン工場 | 694-0044 | イオンリテール(株) 梅本和典 | 0854-84-0100 0854-84-0148 | 大田市長久町土江97 | 2.5 |
| | はとぼっぼ | 694-0064 | 社会福祉法人 銀の鳩 竹原博之 | 0854-82-4688 | 大田市大田町大田イ674-16 | 1 |
| 美郷町 | 寿恵久仁屋 | 699-4621 | 末國欽治 | 0855-75-1377 0855-75-0029 | 邑智郡美郷町粕淵178-1 | 1 |
| 邑南町 | (有)広島屋 | 696-0103 | (有)広島屋 坂根有二 | 0855-95-0070 | 邑智郡邑南町矢上4634 | 6 |
| | 国際農村塾マムズ・ドリーム | 696-0101 | 藤田 八重子 | 0855-95-2678 | 邑智郡邑南町井原888 | 0.5 |
| | 愛香国四ツ葉ショップ | 696-0102 | 社会福祉法人 邑智福祉振興会 日高昭登 | 0855-95-0111 | 邑智郡邑南町中野3594-21 | 2 |
| | はあもにいほうす | 696-0222 | 社会福祉法人 おおなん福祉会 日高勝明 | 0855-83-1955 | 邑智郡邑南町下田所334 | 2 |
| 浜田市 | プチマタン | 697-0043 | 社会福祉法人 いわみ福祉会 室崎富恵 | 0855-22-2235 | 浜田市栄町39-1 | 1 |
| | ぱんの森 | 697-0026 | 富士産業(株) 笠柄一雄 | 0855-22-6368 | 浜田市田町90 | 3.5 |
| | ホルン浜田店 | 697-0052 | フジパンストア(株) 廣村 昌弘 | 0855-23-7411 | 浜田市港町227-1 | 2 |
| | コーヒーハウス | 697-0006 | 橋本鐵工(株) 橋本立一 | 0855-28-1950 | 浜田市下府町181-2 | 1 |
| 江津市 | ラ・グラン・モンテ | 695-0024 | (有)シャルム大坂屋 大坂 務 | 0855-53-2886 | 江津市二宮町神主ハ216-10 | 6 |
| | 本山ベーカリー | 695-0017 | 本山 健司 | 0855-52-3205 | 江津市和木町603-20 | 1 |
| | バリエクローアッサン 江津店 | 695-0016 | フジパンストア(株) 廣村 昌弘 | 0855-52-5520 | 江津市嘉久志町2306-30 | 1 |
| | さくらんぼのお家 | 699-4111 | 特定非営利活動法人 さくらんぼのお家 古川 忠光 | 0855-92-1171 | 江津市桜江町谷住郷1713-1 | 10 |
| 益田市 | 松月堂マリード | 698-0005 | 久城 恵治 | 0856-22-0350 | 益田市本町1-57 | 4 |

| | | | | | | |
|-------|--------------------|----------|----------------|--------------|-------------------|-----|
| 隠岐の島町 | 木村屋給食パン工場 | 685-0005 | 鳥本 芳雄 | 08512-2-1862 | 隠岐郡隠岐の島町東郷37 | 9 |
| | 木村屋 | 685-0014 | (有)木村屋 西尾千尋 | 08512-2-0072 | 隠岐郡隠岐の島町西町八尾の二72 | 3.5 |
| | かなりやパン店 | 685-0027 | 長谷川 利之 | 08512-2-1517 | 隠岐郡隠岐の島町原田1416-3 | 2 |
| | 金井製菓製パン所 | 685-0011 | 金井 三重 | 08512-2-0620 | 隠岐郡隠岐の島町栄町811-21 | 2 |
| 西ノ島町 | 栄進堂 | 684-0303 | 西脇 広光 | 08514-6-0775 | 隠岐郡西ノ島町大字美田3051-2 | 2.5 |
| 海士町 | 常盤堂製菓舗 ときわベーカリー | 684-0403 | 山中 唱晴 | 08514-2-0719 | 隠岐郡海士町大字海士1089-34 | 6 |

カ 給水車・給水機材等整備状況

(平成29年3月31日現在)

| 事業所名 | 給水車 | | 給水タンク | | 定置用タンク | | 容器 | | ろ水器 | | ポリ袋 | |
|----------------|-----------------|---------|----------------|-----|----------------|---|----|-------|--------------------|----|-----|--------|
| | m ³ | 台 | m ³ | 個 | m ³ | 個 | L | 個 | 2m ³ /h | 台 | L | 袋 |
| 松江市 (防災安全課) | | | | | | | | | 2m ³ /h | 13 | | |
| 松江市上下水道局 | 2.0 | 2 | 1.5~ | 4 | | | 30 | 70 | 小型 可搬式 | 3 | 6 | 24,600 |
| | 1.0~1.5 | 37 | ~1.0 | 7 | | | 20 | 210 | | | | |
| | 2tDt | 1 | | | | | 18 | 30 | | | | |
| | 1tDt | 1 | | | | | | | | | | |
| 安来市 | 2.0 | 1 | 1.0~1.5 | 1 | | | 20 | 120 | | | 6 | 9,000 |
| | | | ~1.0 | 3 | | | | | | | | |
| 雲南市 | 軽トラ | 2 | 1.0~1.5 | 5 | | | 20 | 115 | | | 10 | 230 |
| | 軽バン | 5 | ~1.0 | 17 | | | 18 | 382 | | | 6 | 2,386 |
| 奥出雲町 | | | 1.5~ | 1 | | | 18 | 400 | | | 6 | 5,200 |
| | | | ~1.0 | 5 | | | | | | | | |
| 飯南町 | トラック | 1 | ~1.0 | 10 | | | 18 | 100 | | | | |
| 出雲市 | 2.0 | 2 | 1.5~ | 17 | | | 20 | 200 | | | 10 | 750 |
| | 1.0~1.5 | | ~1.0 | 27 | | | 18 | 342 | | | 6 | 16,271 |
| | 2tトラック | 1 | 0~1.0 | 22 | | | | | | | | |
| 斐川宍道水道 企業団 | 2.0 | 1 | 1.5~ | 11 | | | 20 | 100 | | | 10 | 1,300 |
| | | | 1.0~1.5 | 1 | | | 10 | 28 | | | 6 | 1,000 |
| | | | ~1.0 | 2 | | | | | | | | |
| 大田市 | トラック | 1 | 1.0~1.5 | 3 | | | 18 | 319 | | | 10 | 200 |
| | | | ~1.0 | 3 | | | 10 | 123 | | | 6 | 2,169 |
| 川本町 | 2tDt | 1 | 1.0~1.5 | 1 | | | 18 | 8 | | | 6 | 1,200 |
| | ミニトラック | 1 | | | | | | | | | | |
| 美郷町 | | | 1.5~ | 1 | | | 20 | 10 | | | | |
| | | | ~1.0 | 7 | | | 18 | 150 | | | | |
| 邑南町 | | | 1.0~1.5 | 1 | | | 20 | 52 | | | 6 | 200 |
| | | | ~1.0 | 2 | | | 18 | 23 | | | | |
| 浜田市 | 2.0 | 1 | 1.5~ | 1 | | | 18 | 530 | | | 6 | 8,500 |
| | | | 1.0~1.5 | 1 | | | | | | | 5 | 200 |
| | | | ~1.0 | 1 | | | | | | | | |
| 江津市 | 軽Dt | 1 | 2.0 | 1 | | | 20 | 42 | | | 6 | 8,000 |
| | | | 1.0 | 3 | | | 18 | 33 | | | | |
| 益田市 | トラック | 1 | 1.5~ | 3 | | | 20 | 60 | | | 10 | 382 |
| | | | 1.0~1.5 | 1 | | | 18 | 200 | | | 6 | 1,960 |
| 津和野町 | | | 1.5~ | 1 | | | 18 | 250 | | | 6 | 1,960 |
| | | | ~1.0 | 3 | | | | | | | | |
| 吉賀町 | | | | | 10 | 1 | 18 | 27 | | | 10 | 200 |
| 隠岐の島町 | 2tトラック | 1 | 1.0~1.5 | 7 | | | 18 | 55 | | | | |
| | | | ~1.0 | 6 | | | | | | | | |
| 海士町 | 4.0 (温泉水運搬車) | 1 | | | | | | | | | | |
| 西ノ島町 | トラック | 1 | 1.5~ | 2 | | | 20 | 15 | | | 10 | 600 |
| | クレーン | 1 | | | | | | | | | | |
| 知夫村 | 2tトラック | 1 | 2.0 | 2 | | | | | | | | |
| | | | 0.8 | 1 | | | | | | | | |
| 島根県企業局 | 軽トラ | 2 | 1.0 | 2 | | | | | | | 6 | 3,000 |
| 計 | 給水車 その他 | 7 23 | | 223 | | 1 | | 3,994 | | 16 | | 89,308 |

キ 病院

資料：医療政策課平成30年1月1日現在使用許可

| 管轄保健所 | 施設名称 | 所在地 | 電話番号 | 許可病床数 | | | | | |
|--------|--------------------------|----------------------|--------------|-------|-----|-----|-----|-------|-------|
| | | | | 精神 | 結核 | 感染症 | 療養 | 一般 | 合計 |
| 松江 | 独立行政法人国立病院機構 松江医療センター | 島根県松江市上乃木5丁目8番31号 | 0852-21-6131 | | 12 | | | 328 | 340 |
| | 松江市立病院 | 島根県松江市乃白町32番地1 | 0852-60-8000 | 50 | | 4 | | 416 | 470 |
| | 総合病院松江生協病院 | 島根県松江市西津田8丁目8番8号 | 0852-23-1111 | | | | 40 | 311 | 351 |
| | 東部島根医療福祉センター | 島根県松江市東生馬町15-1 | 0852-36-8011 | | | | 40 | 60 | 100 |
| | 松江青葉病院 | 島根県松江市上乃木5丁目1番8号 | 0852-21-3565 | 300 | | | | | 300 |
| | 松江記念病院 | 島根県松江市上乃木3丁目4番1号 | 0852-27-8111 | | | | 111 | 61 | 172 |
| | 松江赤十字病院 | 島根県松江市母衣町200 | 0852-24-2111 | 45 | | 2 | | 552 | 599 |
| | 医療法人仁風会 八雲病院 | 島根県松江市大庭町1460-3 | 0852-23-3456 | 161 | | | | | 161 |
| | 鹿島病院 | 島根県松江市鹿島町名分243-1 | 0852-82-2627 | | | | 117 | 60 | 177 |
| | 独立行政法人 地域医療機能推進機構玉造病院 | 島根県松江市玉湯町湯町1-2 | 0852-62-1560 | | | | | 301 | 301 |
| | 医療法人同仁会こなんホスピタル | 島根県松江市宍道町白石129-1 | 0852-66-0712 | 147 | | | | | 147 |
| | 日立記念病院 | 島根県安来市安来町1278番地5 | 0854-22-2180 | | | | 31 | 49 | 80 |
| | 安来市立病院 | 島根県安来市広瀬町広瀬1931番地 | 0854-32-2121 | | | | 46 | 102 | 148 |
| | 安来市医師会病院 | 島根県安来市伯太町安田1700番地 | 0854-37-1511 | | | | 48 | | 48 |
| | 安来第一病院 | 島根県安来市安来町899-1 | 0854-22-3411 | 189 | | | 60 | 138 | 387 |
| 計 15病院 | | | | 892 | 12 | 6 | 493 | 2,378 | 3,781 |
| 雲南 | 雲南市立病院 | 島根県雲南市大東町飯田96-1 | 0854-43-2390 | | | 4 | 78 | 199 | 281 |
| | 奥出雲コスモ病院 | 島根県雲南市木次町里方1275-2 | 0854-42-3950 | 100 | | | | | 100 |
| | 平成記念病院 | 島根県雲南市三刀屋町三刀屋1294番地1 | 0854-45-5111 | | | | 55 | 60 | 115 |
| | 町立奥出雲病院 | 島根県仁多郡奥出雲町三成1622番地1 | 0854-54-1122 | | | | 50 | 90 | 140 |
| | 飯南町立飯南病院 | 島根県飯石郡飯南町頓原2060 | 0854-72-0221 | | | | | 48 | 48 |
| | 計 5病院 | | | | 100 | | 4 | 183 | 397 |
| 出雲 | 出雲市民病院 | 島根県出雲市塩冶町1536番地1 | 0853-21-2722 | | | | 180 | 180 | |
| | 医療法人社団耕雲堂小林病院 | 島根県出雲市今市町510 | 0853-21-5230 | | | | 48 | 2 | 50 |
| | 医療法人同仁会海星病院 | 島根県出雲市大津町3656-1 | 0853-21-3521 | 166 | | | | | 166 |
| | 島根県立中央病院 | 島根県出雲市姫原四丁目1-1 | 0853-22-5111 | 40 | | 6 | | 588 | 634 |
| | 島根大学医学部附属病院 | 島根県出雲市塩冶町89-1 | 0853-23-2111 | 30 | | | | 570 | 600 |
| | 医療法人壽生会 寿生病院 | 島根県出雲市上塩冶町2862-1 | 0853-24-2160 | | | | 239 | | 239 |
| | 出雲市民リハビリテーション病院 | 島根県出雲市知井宮町238 | 0853-21-2733 | | | | 58 | 58 | 116 |
| | 島根県立こころの医療センター | 島根県出雲市下古志町1574-4 | 0853-30-0556 | 224 | | | | | 224 |
| | 出雲市立総合医療センター | 島根県出雲市灘分町613 | 0853-63-5111 | | | | 52 | 147 | 199 |
| | 斐川生協病院 | 島根県出雲市斐川町直江4883-1 | 0853-72-0321 | | | | 120 | | 120 |
| | 出雲徳洲会病院 | 島根県出雲市斐川町直江3964-1 | 0853-73-7000 | | | | 94 | 89 | 183 |
| 計 11病院 | | | | 460 | | 6 | 611 | 1,634 | 2,711 |

キ 病院

資料：医療政策課平成30年1月1日現在使用許可

| 管轄保健所 | 施設名称 | 所在地 | 電話番号 | 許可病床数 | | | | | |
|---------|------------------------------|----------------------|--------------|-------|----|-----|-------|-------|--------|
| | | | | 精神 | 結核 | 感染症 | 療養 | 一般 | 合計 |
| 県央 | 大田市立病院 | 島根県大田市大田町吉永1428-3 | 0854-82-0330 | | | 4 | 55 | 280 | 339 |
| | 医療法人恵和会 石東病院 | 島根県大田市大田町大田イ860-3 | 0854-82-1035 | 168 | | | 42 | | 210 |
| | 加藤病院 | 島根県邑智郡川本町大字川本383-1 | 0855-72-0640 | | | | 81 | | 81 |
| | 公立邑智病院 | 島根県邑智郡邑南町中野3848-2 | 0855-95-2111 | | | | | 98 | 98 |
| | 計 4病院 | | | 168 | 4 | 178 | 378 | 728 | |
| 浜田 | 社会医療法人社団清和会西川病院 | 島根県浜田市港町293-2 | 0855-22-2390 | 408 | | | | | 408 |
| | 沖田病院 | 島根県浜田市殿町3-1 | 0855-22-1555 | | | | | 55 | 55 |
| | 独立行政法人国立病院機構浜田医療センター | 島根県浜田市浅井町777-12 | 0855-25-0505 | | | 4 | | 361 | 365 |
| | 島田病院 | 島根県浜田市殿町83-30 | 0855-22-2511 | | | | 42 | | 42 |
| | 医療法人慈誠会 山根病院 | 島根県浜田市熱田町1517番地1 | 0855-26-0688 | | | | 55 | | 55 |
| | 医療法人慈誠会 山根病院三隅分院 | 島根県浜田市三隅町岡見290-1 | 0855-32-4343 | | | | 60 | | 60 |
| | 社会福祉法人恩賜財団島根県済生会 江津総合病院 | 島根県江津市江津町1016番地37 | 0855-54-0101 | | | | 128 | 172 | 300 |
| | 西部島根医療福祉センター | 島根県江津市渡津町1926 | 0855-52-2442 | | | | 56 | 56 | 112 |
| | 山崎病院 | 島根県江津市江津町813-1 | 0855-52-2816 | | | | 35 | | 35 |
| | 計 9病院 | | | 408 | 4 | 376 | 644 | 1,432 | |
| 益田 | 医療法人正光会 松ヶ丘病院 | 島根県益田市高津四丁目24番10号 | 0856-22-8711 | 215 | | | | | 215 |
| | 益田赤十字病院 | 島根県益田市乙吉町イ103-1 | 0856-22-1480 | | 4 | 4 | | 276 | 284 |
| | 公益社団法人益田市医師会立益田地域医療センター医師会病院 | 島根県益田市遠田町1917-2 | 0856-22-3611 | | | | 132 | 211 | 343 |
| | 津和野共存病院 | 島根県鹿足郡津和野町森村口141 | 0856-72-0660 | | | | 49 | 50 | 99 |
| | 六日市病院 | 島根県鹿足郡吉賀町六日市368-4 | 0856-77-1581 | | | | 60 | 50 | 110 |
| | 計 5病院 | | | 215 | 4 | 4 | 241 | 587 | 1,051 |
| 隠岐 | 隠岐広域連合立隠岐病院 | 島根県隠岐郡隠岐の島町城北町355 | 08512-2-1356 | 22 | | 2 | | 91 | 115 |
| | 隠岐広域連合立隠岐島前病院 | 島根県隠岐郡西ノ島町大字美田2071番地 | 08514-7-8211 | | | | 24 | 20 | 44 |
| | 計 2病院 | | | 22 | 2 | 24 | 111 | 159 | |
| 合計 51病院 | | | | 2,265 | 16 | 30 | 2,106 | 6,129 | 10,546 |

ク 救護班等

○日本赤十字社島根県支部救護班

資料：日本赤十字社島根県支部（平成29年4月1日現在）

| 所属病院 | | 松江赤十字病院 | 益田赤十字病院 |
|-----------------------|-----|----------|----------|
| 班 数 | | 3 | 2 |
| 1 班 の 編 制 | 医師 | 2 | 2 |
| | 薬剤師 | 1 | 1 |
| | 看護師 | 4 | 4 |
| | 事務員 | (兼運転手) 1 | (兼運転手) 1 |
| | 自動車 | 1 | 1 |

○災害拠点病院救護班／災害派遣医療チーム（DMAT）

資料：医療政策課（平成30年1月1日現在）

病院名

| 病院名 | 班数 | |
|-------------|-----|------|
| | 救護班 | DMAT |
| 島根県立中央病院 | ※ | 4 |
| 松江赤十字病院 | 3 | 2 |
| 松江市立病院 | 2 | 1 |
| 松江生協病院 | | 1 |
| 雲南市立病院 | | 2 |
| 島根大学医学部附属病院 | 6 | 4 |
| 大田市立病院 | 1 | 1 |
| 済生会江津総合病院 | | 1 |
| 浜田医療センター | 3 | 2 |
| 益田赤十字病院 | 2 | 1 |
| 隠岐病院 | | 1 |

(注) 松江日赤・益田日赤の救護班班数は再掲

※被災地の需要に応じて、その時点で可能な限りの班数を編成

○島根県医師会協力救護班

資料：島根県医師会（平成28年8月31日現在）

| 班名 | 班数 | 担当 | 班名 | 班数 | 担当 |
|--------------------|----|---------------------------|-------------|----|------|
| 松江市医師会医療救護班 | 15 | 松江市 | 大田市医師会医療救護班 | 9 | 大田市 |
| 安来市医師会医療救護班 | 4 | 安来市 | 邑智郡医師会医療救護班 | 5 | 邑智郡 |
| 雲南市医師会医療救護班 | | | 江津市医師会医療救護班 | 3 | 江津市 |
| 雲南医師会大原支部 医療救護班 | 3 | 雲南市(大東町・加茂 町・木次町) | 浜田市医師会医療救護班 | 3 | 浜田市 |
| | | | 那賀郡医師会医療救護班 | 2 | 那賀郡 |
| 雲南医師会仁多支部 医療救護班 | 2 | 仁多郡 | 益田市医師会医療救護班 | 4 | 益田市 |
| | | | 鹿足郡医師会医療救護班 | 2 | 鹿足郡 |
| 雲南医師会飯石支部 医療救護班 | 2 | 雲南市(三刀屋町・吉田 町・掛合町)・飯南町 | 島後医師会医療救護班 | 2 | 隠岐島後 |
| | | | 島前医師会医療救護班 | 2 | 隠岐島前 |
| 出雲医師会医療救護班 | 10 | 出雲市 | 合 計 | 68 | |

(注) 1 班の編制 協力病院救護班に準ずる。

ケ 備蓄薬品の在庫場所、品名

資料:薬事衛生課(平成30年1月31日現在)

| 在庫場所 | 電話 | 品名 |
|-------------------------|--------------|----------------|
| | | 乾燥ガスえそウマ抗毒素(注) |
| 出雲保健所 | 0853-21-1185 | ○ |
| 浜田保健所 | 0855-29-5557 | ○ |
| 隠岐保健所 | 08512-2-9714 | ○ |
| 隠岐保健所 (島前地域危機管理スタッフ) | 08514-7-8121 | ○ |

(注)乾燥ガスえそウマ抗毒素は国有ワクチンのため一般の卸売業者では取り扱っておらず、県内4保健所・駐在で保有している。

コ 防疫薬剤等取扱業者

資料:薬事衛生課(平成30年1月31日現在)

| 名称 | 所在地 | 電話番号 | Fax番号 |
|----------------------|-------------------------|---------------|---------------|
| 株式会社エバルス島根営業部 | | | |
| 松江支店 | 〒690-0011 松江市東津田町392-7 | (0852)24-4416 | (0852)31-8549 |
| 出雲支店 | 〒693-0054 出雲市塩冶町1563-1 | (0853)22-6588 | (0853)22-6589 |
| 浜田支店 | 〒697-0061 浜田市笠柄町12 | (0855)23-2111 | (0855)23-2115 |
| 益田支店 | 〒698-0042 益田市中吉田町1089-2 | (0856)23-0033 | (0856)31-0144 |
| 株式会社サンキ山陰事業部 | | | |
| 松江支店 | 〒690-0021 松江市矢田町塚脇142-3 | (0852)23-1551 | (0852)21-7349 |
| 出雲支店 | 〒693-0013 出雲市荻杼町601-3 | (0853)22-4865 | (0853)22-4867 |
| 浜田支店 | 〒697-0006 浜田市下府町821-7 | (0855)28-1238 | (0855)28-1526 |
| 益田支店 | 〒698-0041 益田市高津7丁目15-29 | (0856)23-3955 | (0856)23-3957 |
| 株式会社セイエル山陰事業部 | | | |
| 松江営業所 | 〒690-0047 松江市嫁島町1-34 | (0852)21-4384 | (0852)27-1237 |
| 出雲営業所 | 〒693-0024 出雲市塩冶神前1-8-6 | (0853)23-2777 | (0853)22-7698 |
| 浜田営業所 | 〒697-0006 浜田市下府町327-87 | (0855)23-4858 | (0855)23-4859 |
| 益田営業所 | 〒698-0042 益田市中吉田町1082-1 | (0856)23-3470 | (0856)23-3472 |
| ティーエスアルフレッサ株式会社山陰営業部 | | | |
| 松江支店 | 〒690-0021 松江市矢田町218-2 | (0852)21-4909 | (0852)31-4499 |
| 出雲支店 | 〒693-0054 出雲市浜町218-1 | (0853)22-7700 | (0853)22-0234 |
| 浜田支店 | 〒697-0006 浜田市下府町388-30 | (0855)28-1414 | (0855)28-1416 |
| 益田支店 | 〒698-0043 益田市中島町イ98 | (0856)22-7371 | (0856)22-8575 |

サ 衛生資材(消石灰)取扱業者

資料:薬事衛生課(平成30年1月31日現在)

| 事業所名 | 郵便番号 | 所在地 | 電話 | FAX番号 |
|------------------------------|----------|-----------------|--------------|--------------|
| JA全農中四国営農資材事業所しまね推進課 | 699-0631 | 出雲市斐川町直江5030 | 0853-73-9527 | 0853-72-4193 |
| 日野建材(株) | 693-0065 | 出雲市平野町360-1 | 0853-21-2422 | 0853-21-2451 |
| 浜覚肥糧(株) | 694-0051 | 大田市久手町波根西1767-8 | 0854-82-8314 | 0854-82-8315 |
| JAしまね いわみ中央地区本部営農経済部資材注文センター | 697-0006 | 浜田市下府町1821-5 | 0855-22-1128 | 0855-22-1362 |
| JAしまね 西いわみ地区本部営農部経済資材経済課 | 698-0042 | 益田市中吉田町1000 | 0856-23-0933 | 0856-22-4350 |

シ 日本赤十字社島根県支部救護班常備資機材

資料:日本赤十字社島根県支部(平成30年1月1日現在)

| 項目 | 資機材名 | 数量 |
|--|---|----|
| 無線装備 | 150MH _z 帯・400MH _z 帯 | 55 |
| 救護資機材 | 医療セット(ジュラルミン) | 5 |
| | 医療セット置き台 | 2 |
| | 携帯型医療セット | 2 |
| | 大型テント(ドラッシュテント) | 1 |
| | 患者等収容用テント(エアーテント大) | 1 |
| | 診察用テント(エアーテント小) | 1 |
| | キャンプ用天幕 | 10 |
| | パーソナル無線機 | 16 |
| | 無線タイマー付充電器 | 1 |
| | 災害用移動炊飯器 ひまわり型 | 4 |
| | ヘッドライト | 6 |
| | 携行用ライト | 4 |
| | 携行用ラジオ | 2 |
| | 天幕(パイプテント 2×3間) | 9 |
| | 発電機 | 3 |
| | 毛布収納袋 | 10 |
| | スクープストレッチャー | 2 |
| | バスケットストレッチャー | 1 |
| | 折畳寝台 | 37 |
| | 寝袋 | 48 |
| | 担架架台 | 22 |
| | 担架 | 26 |
| | バルーン投光器 | 2 |
| | 投光器 | 4 |
| | ドンネル式ライト | 2式 |
| | 携帯型マイク | 6 |
| | デジタルカメラ | 2 |
| | アルミローラーコンベヤ(一式) | 1 |
| | 救護班要員マニュアル | 80 |
| | デジタルビデオカメラ | 2 |
| | GMサーベイメータ | 4 |
| | 防災ボランティアセンター 表示看板 | 1 |
| | 防災ボランティアセンター ホワイトボード | 一式 |
| | トリアージシート | 2 |
| | 自動体外式除細動器 | 14 |
| | 除染セット(除染エア Tent、防護服・マスク12、除染済み者セット50、除細動器2) | 一式 |
| | ポータブル人工呼吸器一式 [松江赤十字病院 日本DMAT] | 1 |
| | 携帯型精密高機能輸液ポンプ一式 [松江赤十字病院 日本DMAT] | 1 |
| | 携帯型充電式吸引器一式 [松江赤十字病院 日本DMAT] | 1 |
| | 携帯型超音波診断装置一式 [松江赤十字病院 日本DMAT] | 1 |
| | 携帯型心電図モニター一式 [松江赤十字病院 日本DMAT] | 1 |
| | 医療資機材携行用バッグ [松江赤十字病院 日本DMAT] | 4 |
| | LEDキャップライト | 5 |
| | 簡易心電図モニター [益田赤十字病院 日本DMAT] | 1 |
| | 超音波診断装置 [益田赤十字病院 日本DMAT] | 1 |
| | 人工呼吸器 [益田赤十字病院 日本DMAT] | 1 |
| | 携帯型精密輸液ポンプ [益田赤十字病院 日本DMAT] | 1 |
| 自動体外式除細動器 [益田赤十字病院 日本DMAT] | 1 | |
| 多機能型医療バッグ3点セット [益田赤十字病院 日本DMAT] | 一式 | |
| インマルサット衛星電話 [益田赤十字病院 日本DMAT] | 1 | |
| レスキューメディカルユニフォームセット [益田赤十字病院 日本DMAT] | 7 | |
| デジタル/アナログデュアルモード簡易無線機 [益田赤十字病院 日本DMAT] | 1 | |
| 携着用吸引器 [益田赤十字病院 日本DMAT] | 1 | |
| 石油ストーブ | 3 | |
| ポータブルカーナビゲーション | 2 | |
| モバイル用パソコン・プリンターセット | 1 | |

| 項目 | 資機材名 | 数量 |
|------|-----------------|------|
| | 折畳アルミベッド | 20 |
| | 折畳アルミテーブル | 10 |
| | 折畳アルミイス | 15 |
| | 衛星携帯電話(B G A N) | 3 |
| | 衛星電話(車載) | 1 |
| 車両 | 災害救援車等 | 11 |
| 救援物資 | 毛布 | 1560 |
| | タオルケット | 430 |
| | 緊急セット | 1068 |
| | 安眠セット | 520 |

(5) 航空機の災害派遣

ア 飛行場外離着陸場許可状況

飛行場外離着陸場許可状況

平成30年1月現在

| 市町村 | 箇所数 | 番号 | 離着陸場名 | 番号 | 離着陸場名 | 番号 | 離着陸場名 |
|-------|---------------------------|----|---------------|----|-----------------|----|-----------------|
| 松江市 | 9 | 5 | 錦浜 No.2(訓練場) | 10 | 警察学校 | 14 | 八雲町(八雲町山村広場野球場) |
| | | 33 | 島根県消防学校 | 36 | 松江赤十字病院 | 40 | 東部分署ヘリポート 防災対応 |
| | | 41 | 野波海浜公園 防災対応 | 51 | 南部分署 防災対応 | 53 | 松江市立病院 |
| 安来市 | 4 | 6 | 安来運動公園 | 7 | 広瀬中央公園 | 8 | 山佐ダム(訓練場) 特殊地域 |
| | | 31 | 伯太山村広場 | | | | |
| 奥出雲町 | 2 | 9 | 横田多目的広場 | 39 | 奥出雲町三成場外(ヘリポート) | | |
| 雲南市 | 2 | 28 | 里熊場外 | 49 | 尾原ダム | | |
| 飯南町 | 2 | 30 | 飯南町山村広場 | 50 | 志津見ダム | | |
| 出雲市 | 4 | 12 | 島大医学部 | 13 | 斐川牧場 | 32 | 斐伊川河川敷公園 |
| | | 42 | 神戸川 | | | | |
| 大田市 | 3 | 15 | 西の原 防災対応 | 20 | 温泉津グランド | 35 | (大田市)市立病院 防災対応 |
| 江津市 | 2 | 16 | 江の川河川敷 | 21 | 桜江小学校 | | |
| 川本町 | 1 | 17 | (川本)野球場 | | | | |
| 美郷町 | 2 | 18 | 都賀西町民グランド | 43 | 美郷町防災公園(ヘリポート) | | |
| 邑南町 | 3 | 19 | 邑南町青少年旅行村 | 22 | 中野グランド | 29 | 邑智病院 |
| 浜田市 | 5 | 4 | 下府(水防センター) | 23 | 下来原(金城中学校) | 45 | 弥栄 防災対応 |
| | | 34 | 三隅中央公園(多目的広場) | 46 | 浜田医療センター | | |
| 益田市 | 5 | 24 | 美都中学校 | 27 | 高津川左岸河川敷 | 37 | 匹見野球場 防災対応 |
| | | 48 | 匹見澄川ヘリポート | 52 | 益田赤十字病院 | | |
| 津和野町 | 2 | 25 | 日原カントリーパーク | 44 | なごみの里 防災対応 | | |
| 吉賀町 | 2 | 26 | 大野原運動交流広場 | 47 | 吉賀町飛行場外 | | |
| 隠岐の島町 | 2 | 11 | 五箇運動場 | 38 | 隠岐病院 | | |
| 海士町 | 1 | 3 | 海士町(ヘリポート) | | | | |
| 西ノ島町 | 1 | 1 | 西ノ島(ヘリポート) | | | | |
| 知夫村 | 1 | 2 | 知夫村(ヘリポート) | | | | |
| 空港 | 3 | | 出雲空港 | | 隠岐空港 | | 萩・石見空港 |
| ヘリポート | 1 | | 県立中央病院屋上HP | | | | |
| 計 | 場外離着陸場53箇所・空港3箇所・ヘリポート1箇所 | | | | | | |

※場外離着陸場一覧は別紙のとおり

島根県内全場外離着陸場一覧表

平成30年1月31日現在

| No. | 離着陸場名 | 所在地 | 離着陸場の状況 | | | | | 土地所有者 又は管理者 | 電話 | 備考 |
|-----|--|------------------|---------------------|-----------|--------------------------------|------------|-------|----------------------------|--------------|-------------------|
| | | | 広さ(m ²) | 表面 | 離着陸の方向 | 恒風 | 標高(m) | | | |
| 1 | にしのみしま 西ノ島 | 隠岐郡西ノ島町大字美田 | 120×80 | アスファルト | 013° /193° | NNW | 33 | 西ノ島町 | 08514-6-0101 | |
| 2 | ちふむら 知夫村 | 隠岐郡知夫村273 | 100×80 | アスファルト | 360° /180° | NNW /SE | 65 | 知夫村 | 08514-8-2211 | |
| 3 | あまらう 海士町 | 隠岐郡海士町吉津 | 25×20 | アスファルト | 060° /240° | NW | 27 | 海士町 | 08514-2-0111 | |
| 4 | しもこう 下府 | 浜田市下府町横路785 | 100×40 | アスファルト | 333° /153° 315° /135° | NW | 6 | 浜田市 | 0855-22-2612 | 水防センター |
| 5 | にしきはま 錦浜 NO2 | 松江市東出雲町錦浜 | 500×30 | 転圧 草地 | 100° /280° | NW | 2 | 国土交通省 出雲河川事務所 大橋川出張所 | 0852-22-2280 | 訓練場 |
| 6 | あすぎうんどうこうえん 安来運動公園 | 安来市吉岡町450 | 120×75 | 芝 てん圧 | 010° /190° | NW | 7 | 安来市 | 0854-22-3301 | |
| 7 | ひろせちゅうおうこうえん 広瀬中央公園 | 安来市広瀬町広瀬307 | 150×92 | 土砂 てん圧 | 020° | NE | 43 | 安来市 | 0854-22-3301 | 広瀬中央公園 (陸上競技場) |
| 8 | やまさ 山佐ダム | 安来市広瀬町上山佐3036-11 | 130×65 | 芝 てん圧 | 145° /325° | NW | 200 | 広瀬土木事務所 | 0854-35-0156 | 訓練場 (特殊地域適用) |
| 9 | よこたまたもくてきひろば 横田多目的広場 | 仁多郡奥出雲町稲原2034-1 | 114×92 | 芝 てん圧 | 350° | N | 381 | 奥出雲町 | 0854-54-2505 | 横田公園 多目的広場 |
| 10 | けいさつがっこう 警察学校 | 松江市西浜佐陀町582-2 | 125×95 | 芝 てん圧 | 300° /220° | W | 2 | 島根県警察学校 | 0852-26-0110 | |
| 11 | ごかうんどうじょう 五箇運動場 | 隠岐郡隠岐の島町郡75-2 | 140×100 | 土 てん圧 | 301° /121° 031° /211° | E | 35.5 | 隠岐の島町 教育委員会 | 08512-2-2206 | 五箇町民運動場 |
| 12 | しまだいいがくぶ 島大医学部 | 出雲市塩冶町89-1 | 34×30 | コンクリート | 078° /258° 103° /283° | W | 10 | 島根大学 | 0853-23-2111 | 島根大学医学部 |
| 13 | ひかわぼくじょう 斐川牧場 | 出雲市斐川町出西 | 100×60 | 草地 | 315° /135° 340° /160° | NW SE | 158 | 出雲市 | 0853-21-2212 | 訓練場 |
| 14 | やくもちょう 八雲町 | 松江市八雲町西岩坂3856-1 | 14×14 | 土砂 | 265° | W | 50 | 松江市 | 0852-54-0600 | 山村広場 構造改善センター |
| 15 | ぼうさいたいおう (防災対応) にしはら 西の原 | 大田市三瓶町池田 | 100×50 | コンクリート | 160° /340° | NW | 456 | 大田市 | 08548-2-1600 | |
| 16 | ごう 江の川河川敷 | 江津市渡津町197-1 | 113×80 | 芝 てん圧 | 180° /360° | N | 1 | 国土交通省 浜田河川国道 事務所 | 0855-52-2926 | 江の川右岸河川敷 サッカー場 |
| 17 | かわもと やまゆうじょう (川本)野球場 | 邑智郡川本町大字川下 | 90×90 | 芝 てん圧 | 105° /115° | N | 60 | 川本町教育委員会 | 08557-2-0594 | 川本町民球場 |
| 18 | つがににしちゆうえん 都賀西町民グラウンド | 邑智郡美郷町都賀西94-1 | 110×120 | 転圧土 | 125° | S | 80 | 美郷町 | 0855-75-1211 | 美郷町民グラウンド |
| 19 | おおなんちよう 邑南町 せいしやうねりまこうむら 青少年旅行村 | 邑智郡邑南町出羽 | 110×85 | 芝 てん圧 | 100° | W | 310 | 邑南町 | 0855-95-1111 | 青少年旅行村運動広場 |
| 20 | ゆづ 温泉津グラウンド | 大田市温泉津町温泉津207 | 160×100 | 土 てん圧 | 090° /270° | NW | 52 | 大田市 | 08548-2-1600 | 温泉津町総合'グラウンド |
| 21 | まくらえしやうがっこう 桜江小学校 | 江津市桜江町川戸1280 | 103×166 | 土 転圧 | 014° /194° 104° /284° | NW | 28 | 江津市 | 0855-92-8040 | 桜江小学校グラウンド |
| 22 | なかの 中野グラウンド | 邑智郡邑南町中野991 | 190×150 | 土砂 てん圧 | 220° | W | 170 | 邑南町 | 0855-95-1111 | 邑南町中野'グラウンド |
| 23 | しちくるばら 下来原 | 浜田市金城町下来原1551-1 | 150×150 | 土砂 てん圧 | 290° /260° | W | 240 | 浜田市 | 0855-42-0044 | 金城中学校 |

| No. | 離着陸場名 | 所在地 | 離着陸場の状況 | | | | | 土地所有者 | 電話 | 備考 |
|-----|---------------------|-----------------------|---------------------|------------------|--------------------------------|-----|-------|-----------------------------|--------------|-----------------------------|
| | | | 広さ(m ²) | 表面 | 離着陸の方向 | 恒風 | 標高(m) | 又は管理者 | | |
| 24 | 美都中学校 | 益田市美都町都茂1947 | 100×70 | 土砂 てん圧 | 050° /060° | NE | 170 | 益田市 | 0856-52-2525 | 美都中学校グラウンド |
| 25 | 日原カントリーパーク | 鹿足郡津和野町日原池村 2863-2 | 100×70 | 土砂 てん圧 | 180° /360° 030° /210° | N | 75 | 津和野町 | 0856-74-0021 | 津和野町 教育委員会 日原カントリーパーク |
| 26 | 大野原 運動交流広場 | 鹿足郡吉賀町柿木村大野原 969 | 150×105 | 土砂 てん圧 | 330° | NW | 226 | 吉賀町 | 0856-77-1111 | 運動交流広場 |
| 27 | 高津川左岸河川敷 | 益田市高津町高津川 左岸河川敷 | 15×15 | アスファルト | 310° /130° | NW | 0.7 | 国土交通省 浜田工事事務所 | 0855-22-2480 | 訓練場 |
| 28 | 里熊場外 | 雲南市木次町下熊谷 斐伊川左岸河川敷 | 80×26 | コンクリート | 180° /360° 340° /160° | N/S | 36 | 雲南市 | 0854-40-1000 | 左岸河川敷 |
| 29 | 邑智病院 | 邑智郡邑南町中野3848-2 | 75×30 | アスファルト | 160° /191° | NE | 204 | 邑智病院 | 0855-95-2111 | |
| 30 | 飯南町山村広場 | 飯石郡飯南町赤名2807 | 100×100 | 土砂 てん圧 | 170° /093° | NW | 474 | 飯南町 | 0854-76-2789 | 山村広場 |
| 31 | (防災対応) 伯太山村広場 | 安来市伯太町日次585-1 | 130×140 | 転圧土 | 123° /303° 082° /262° | W | 80 | 安来市 | 0854-22-3301 | 山村広場 |
| 32 | 斐伊川河川敷公園 | 出雲市武志町斐伊川河川敷 | 200×400 | 転圧 砂利 | 360° /180° 230° /050° | W | 8.5 | 出雲市 | 0853-21-2211 | 斐伊川左岸河川敷 (訓練場) |
| 33 | 島根県 消防学校 | 松江市乃木福富町735-2 | 120×85 | 転圧 芝地 | 159° /339° 277° /097° | SE | 27.2 | 島根県 消防学校長 | 0852-22-0166 | |
| 34 | 三隅中央公園 | 浜田市三隅町古市場589 | 120×80 | 転圧 土砂 | 017° /197° 056° /236° | NW | 45 | 浜田市 | 0855-32-0080 | 三隅中央公園 多目的広場 |
| 35 | (防災対応) (大田)市立病院 | 大田市大田町吉永1477 | 75×65 | コンクリート | 025° /205° | NW | 17 | 大田市 | 0854-82-1600 | |
| 36 | 松江赤十字病院 | 松江市母町200 | 23.2×20 | アルミ 合金 | 090° /270° | NW | 64.28 | 松江赤十字病院 | 0852-21-2111 | 松江赤十字病院屋上 |
| 37 | (防災対応) 匹見野球場 | 益田市匹見町匹見イ1101 | 120×120 | 転圧 芝地 | 170° /350° 080° /260° | NW | 300 | 益田市 | 0856-56-1175 | |
| 38 | 隠岐病院 (屋上) | 隠岐の島町城北町355 | 21×21 | ウレタン樹脂 | 120° /300° | NW | 26 | 隠岐広域連合 | 08512-6-9150 | 隠岐病院屋上 |
| 39 | 奥出雲町 三成場外 | 仁多郡奥出雲町三成1621-8 | 18×18 (離着陸 帯) | プレキャスト コンクリート | 010° /190° 120° /300° | NW | 300 | 奥出雲町 | 0854-54-2505 | 三成防災ヘリポート |
| 40 | (防災対応) 東部分署ヘリポート | 松江市美保関町下宇部尾1161 | 35×35 (離着陸 帯) | アスファルト | 080° /260° | NW | 9 | 松江市 | 0852-55-5525 | 松江北消防署 東部分署 |
| 41 | (防災対応) 野波海滨公園 | 松江市島根町野波5433 | 35×35 (離着陸 帯) | 芝 | 080° /260° 170° /350° | NW | 2 | 松江市 | 0852-55-5377 | |
| 42 | 神戸川 | 出雲市西園町神戸河川敷 | 20×20 (離着陸 帯) | 草地 | 170° /350° | NW | 3 | 国交省出雲河川 事務所 神戸川放水路管理室 | 0853-20-1758 | 訓練場 |
| 43 | 美郷町防災公園 | 邑智郡美郷町久保22-3 | 14×12 (離着陸 帯) | アスファルト | 030° /120° | NW | 90 | 美郷町 | 0855-75-1211 | 美郷町防災公園内 ヘリポート |

| No. | 離着陸場名 | 所在地 | 離着陸場の状況 | | | | | 土地所有者 | 電 話 | 備 考 |
|-----|---------------------------------|-----------------|---------------------|-----------|--------------------------------|----|-------|-------------------------------|--------------|-----------------|
| | | | 広さ(m ²) | 表 面 | 離着陸の 方向 | 恒風 | 標高(m) | 又は 管理者 | | |
| 44 | ぼうさいたいおう (防災対応) なごみの里 | 鹿足郡津和野町鷺原イ117-1 | 40×40 | アスファルト | 115° /295° | NW | 180 | 津和野町 | 0856-74-0021 | 津和野温泉前 ヘリポート |
| 45 | ぼうさいたいおう (防災対応) 弥 栄 | 浜田市弥栄町長安本郷719-2 | 80×80 | 土砂 てん圧 | 070° /250° 040° /220° | N | 400 | 浜田市 | 0855-48-2121 | 弥栄支所 弥栄町運動場 |
| 46 | はまだいりょう 浜田医療センター | 浜田市浅井町777-12 | 21×21 | アルミ合金 | 180° /270° | NW | 63 | 浜田医療センター | 0855-25-0505 | 浜田医療センター屋上 |
| 47 | よしがらよひこうじょうがい 吉賀町飛行場外 | 鹿足郡吉賀町六日市386-2 | 20×17 | アスファルト | 060° /240° | NW | 312 | 社団法人医療法人 石州会 | 0856-77-1581 | 六日市病院 |
| 48 | ひきみすずかわ 匹見澄川ヘリポート | 益田市匹見町澄川イ1861-1 | 18×18 (離着陸 帯) | アスファルト | 060° /240° 210° /030° | NW | 203 | 益田市匹見総合支所 | 0856-56-0300 | |
| 49 | おぼら 尾原ダム | 雲南市木次町平田211-5 | 20×20 | アスファルト | 100° /280° | | 210 | 島根県雲南整備 事務所 | 0854-42-9600 | 訓練場 |
| 50 | しつみ 志津見ダム | 飯石郡飯南町角井1891-2 | 20×20 | 芝 | 030° /210° | | 290 | 国土交通省出雲河川 事務所 志津見ダム管理支所 | 0854-73-0222 | 訓練場 |
| 51 | ぼうさいたいおう (防災対応) 南部分署ヘリポート | 松江市八雲町東岩坂369-1 | 34×34 (離着陸 帯) | アスファルト | 350° /170° 260° /080° | | | 松江市 | 0852-54-9119 | 松江南消防署 南部分署 |
| 52 | ますだせきじゅうじびょういん 益田赤十字病院 | 益田市乙吉町イ103-1 | 21×21 | コンクリート | 180° /360° | | 31 | 益田赤十字病院 | 0856-22-1480 | 益田赤十字病院屋上 |
| 53 | まつえしりつびょういん 松江市立病院 | 松江市乃白町32-1 | 21×21 | アルミ合金 | 060° /150° | | 35 | 松江市立病院 | 0852-60-8000 | 松江市立病院屋上 |

イ 県警察本部航空機(ちどり)飛行場外離着陸場一覧表

資料:島根県警察本部

| NO | 離着陸場 | 所在地 |
|----|------------------|-------------------|
| 1 | 島根県警察学校 | 松江市西浜佐陀町582-2 |
| 2 | 錦浜 | 松江市東出雲町錦浜 |
| 3 | 消防学校 | 松江市乃木福富町735-157 |
| 4 | 日赤病院 | 松江市母衣町200 |
| 5 | 安来運動公園陸上競技場 | 安来市吉岡町450 |
| 6 | 広瀬運動公園陸上競技場 | 安来市広瀬町広瀬307 |
| 7 | 三成公園 | 仁多郡奥出雲町三成188 |
| 8 | 横田公園 | 仁多郡奥出雲町稲原2034-1 |
| 9 | 加茂中央公園多目的広場 | 雲南市加茂町神原1251-1 |
| 10 | 湖陵町総合運動公園 | 出雲市湖陵町三部737 |
| 11 | 島根大学医学部付属病院ヘリポート | 出雲市塩冶町89-1 |
| 12 | 平田小学校運動場 | 出雲市西平田町1 |
| 13 | 出雲大社球場 | 出雲市大社町杵築東 |
| 14 | 島根大学医学部陸上競技場 | 出雲市塩冶町89-1 |
| 15 | 大田自転車競技場 | 大田市久手町波根西1757 |
| 16 | 大田市立第三中学校 | 大田市水上町福原601 |
| 17 | 三瓶山西の原ヘリポート | 大田市三瓶町池田331-1 |
| 18 | 温泉津総合グラウンド | 大田市温泉津町温泉津イ207 |
| 19 | 川本町民球場 | 邑智郡川本町大字川下 |
| 20 | 島根県立矢上高等学校 | 邑智郡邑南町矢上3921 |
| 21 | 美郷町民グラウンド | 邑智郡美郷町都賀西48-1 |
| 22 | 瑞穂青少年旅行村 | 邑智郡邑南町出羽 |
| 23 | 邑南場外離着陸場 | 邑智郡邑南町中野3848-2 |
| 24 | 美郷町防災公園 | 邑智郡美郷町久保22 |
| 25 | 江津中央公園 | 江津市嘉久志町450 |
| 26 | 桜江中学校 | 江津市桜江町川戸1337 |
| 27 | シビックセンター公園 | 江津市江津町1016-40 |
| 28 | 浜田市下府川河川防災ステーション | 浜田市下府町785 |
| 29 | 浜田市旭公園 | 浜田市旭町今市1378 |
| 30 | 三隅陸上競技場 | 浜田市三隅町古市場589 |
| 31 | 弥栄運動広場 | 浜田市弥栄町長安本郷234 |
| 32 | 浜田医療センター | 浜田市浅井町777-12 |
| 33 | 益田運動公園自由広場 | 益田市乙吉郷町2-874 |
| 34 | 美都中学校グラウンド | 益田市美都町都茂1947 |
| 35 | 匹見中央公園 | 益田市匹見町匹見イ1101 |
| 36 | 益田赤十字病院 | 益田市乙吉町イ103-1 |
| 37 | 日原カントリーパーク | 鹿足郡津和野町池村2863-2 |
| 38 | なごみの里 | 鹿足郡津和野町鷺原 |
| 39 | 六日市病院 | 鹿足郡吉賀町六日市 |
| 40 | 隠岐病院 | 隠岐郡隠岐の島町城北町355 |
| 41 | 中村公園 | 隠岐郡隠岐の島町中村1513-1 |
| 42 | 西ノ島町ヘリポート | 隠岐郡西ノ島町大字美田577-19 |
| 43 | 海士町ヘリポート | 隠岐郡海士町大字海士3978-1 |
| 44 | 知夫村ヘリポート | 隠岐郡知夫村273 |

ウ 自衛隊航空機の性能

資料:陸上自衛隊第13偵察隊

| 区分 | 機種 | | 搭乗員(基準) | 有効搭載重量 | 乗客用座席数 |
|--------|--------|--|---------|------------|--------|
| | 機種 | | | | |
| 固定翼機 | C-1 | | 5名 | 最大8,000kg | 最大 60 |
| | C-130H | | 6名 | 最大19,400kg | 最大 92 |
| ヘリコプター | CH-47J | | 3名 | 最大8,000kg | 最大 55 |
| | UH-1J | | 2名 | 最大1,570kg | 最大 11 |
| | OH-6D | | 2名 | 最大600kg | 最大 2 |

(注)有効搭載重量は使用目的、気象、地形等の相互関係により相当の変化がある。

エ 海上保安庁所属船艇及び航空機の性能

①船艇

平成28年2月25日現在

資料：境・浜田海上保安部

| 所属 | 船艇名 | 用途 | トン数 (t) | 備考 |
|---------|-------|-----|---------|----|
| 境海上保安部 | きそ | 巡視船 | 1,800 | |
| | おき | 巡視船 | 1,500 | |
| | やえざくら | 巡視艇 | 26 | |
| | みほぎく | 巡視艇 | 26 | |
| 隠岐海上保安署 | さんべ | 巡視船 | 195 | |
| 浜田海上保安部 | いわみ | 巡視船 | 1,250 | |
| | あさま | 巡視船 | 220 | |
| | やなかぜ | 巡視艇 | 26 | |

②航空機

資料：第八管区海上保安本部美保航空基地

| 所属 | 型式・愛称 | 全長 (m) | 全高 (m) | 最大全備重量 (kg) | 最大速力 (kt) | 最大座席数 (席) |
|------------------|--------------------------|--------|--------|-------------|-----------|-----------|
| 第八管区海上保安本部美保航空基地 | ボンバルディア式 DHC-8 315型 (2機) | 25.68 | 7.49 | 19,505 | 243 | 32 |
| | アグスタ式AW139型 (2機) | 16.65 | 4.98 | 6400 (6800) | 167 | 15 |

オ 県警察本部所属航空機の性能

資料:警察本部警備第二課

| 型式 | 全長 | 全高 | 最大全備重量 | 最大速度 | 航続時間 | 座席数 |
|-------------|--------|-------|---------|---------|------|-----|
| アグスタ式A109E型 | 13.07m | 3.50m | 3,000kg | 311km/h | 約2時間 | 8名 |

カ 県防災航空隊所属航空機の性能

資料:防災航空隊

| 所属 | 型式 | 全長 | 全高 | 全幅 (ローター直径) | 胴体幅 | 最大離着陸重量 | 航続距離 | 最大速度 | 最大座席数 |
|--------------|--------------|--------|-------|-------------|------|---------|-------|---------|-------|
| 消防総務課防災航空管理所 | 川崎式 BK117C-2 | 13.03m | 3.96m | 11.0m | 1.7m | 3,585kg | 685km | 268km/h | 11席 |

(6)輸 送

ア 一般乗合旅客自動車運送事業者

資料：中国運輸局島根運輸支局（平成29年12月31日現在）

| 市町村 | 事業者名 | 営業所名 | 保有台数 | 市町村 | 事業者名 | 営業所名 | 保有台数 |
|-------------|---------------|--------|------|----------------------|-------------|----------|------|
| 松江市 | 一畑バス（株） | 本社 | 63 | 飯南町 | (有)赤来交通 | 来島 | ※4 |
| | 松江市 | 松江市交通局 | 58 | | (株)とんぼら総合開発 | 本社 | ※4 |
| | 松江一畑交通（株） | 本社 | 10 | 美郷町 | 大和観光（株） | 都賀 | ※2 |
| | (有)クリーンサービス | 本社 | ※2 | 邑南町 | 邑智自動車（有） | 川本 | ※1 |
| | 日本交通（株） | 松江 | ※7 | 津和野町 | 防長交通（株） | 津和野 | 2 |
| | 日本交通（株） | 大芦 | 3 | | 第一タクシー（株） | 津和野 | ※4 |
| | 双葉タクシー（株） | 本社 | ※4 | 吉賀町 | 六日市交通（有） | 六日市交通（有） | ※4 |
| | 釜屋 福太郎 | 秋鹿 | ※3 | | (有)柿木産業 | 柿木 | ※1 |
| | (有)生馬タクシー | 生馬 | ※3 | 西ノ島町 | 隠岐観光（株） | 別府 | ※2 |
| | (有)加茂タクシー | 加茂 | ※4 | | サンタクシー（有） | 西郷 | ※1 |
| 浜田市 | 石見交通（株） | 浜田 | 43 | | (有)稲葉興産 | 本社 | ※1 |
| | 石見交通（株） | 山陰支店 | 3 | | おき観光タクシー（有） | 城北町 | ※2 |
| | 中国ジェイアールバス（株） | 浜田 | 10 | | 島タクシー（株） | 西郷 | ※2 |
| | 旭タクシー（有） | 今市 | ※5 | | (有)みなとタクシー | 西郷 | ※1 |
| | (株)FromHeart | 本店 | ※19 | | 隠岐一畑交通（株） | 本社 | 8 |
| 出雲市 | 一畑バス（株） | 出雲支社 | 33 | | (有)マスダ | 五箇タクシー | ※2 |
| | 中国ジェイアールバス（株） | 島根支店 | 22 | | 吉田 由美子 | 原田 | ※2 |
| | 出雲一畑交通（株） | 本社 | 7 | | (有)野津運送 | 野津運送 | ※2 |
| | (有)湖陵タクシー | 本社 | ※2 | ※は貸切バス又はタクシー事業との併用有り | | | |
| | (有)スサノオ観光 | 出雲須佐 | ※3 | | | | |
| | (有)スサノオ観光 | 出雲 | ※5 | | | | |
| | (有)谷本ハイヤー | 出雲 | ※2 | | | | |
| | (有)足立運送 | 斐川 | ※4 | | | | |
| | (有)斐川タクシー | 斐川 | ※14 | | | | |
| (有)出雲観光タクシー | 大社 | ※2 | | | | | |
| 益田市 | 石見交通（株） | 益田 | 48 | | | | |
| | 益田タクシー（株） | 益田 | ※6 | | | | |
| | 第一交通（株） | 益田 | ※6 | | | | |
| | 日本交通（株） | 益田 | ※4 | | | | |
| 大田市 | 石見交通（株） | 大田 | 30 | | | | |
| | (有)峠建設 | 福光 | ※2 | | | | |
| 雲南市 | 石飛 喜美子 | 掛合 | ※3 | | | | |
| | (有)成和自動車商会 | 大東 | ※4 | | | | |
| | 三葉タクシー（有） | 雲南 | ※4 | | | | |
| | (有)キネマタクシー | 大東 | ※4 | | | | |
| | (株)かみしろ | 本社 | ※6 | | | | |
| 奥出雲町 | 奥出雲交通（株） | 本社 | ※21 | | | | |

イ 一般貸切旅客自動車運送事業者

資料：中国運輸局島根運輸支局（平成29年12月31日現在）

| 市町村 | 事業者名 | 営業所名 | 保有台数 | 市町村 | 事業者名 | 営業所名 | 保有台数 |
|----------------|---------------|------------|------|-------------|----------------|----------------|------|
| 松江市 | 一畑バス（株） | 本社 | 12 | 大田市 | 石見交通（株） | 大田 | 3 |
| | 松江市 | 松江市交通局 | 12 | | (株)イワミツアー | 大田 | 3 |
| | 日本交通（株） | 松江 | 9 | 安来市 | 安来市場運送（有） | 安来観光 | 5 |
| | 松江一畑交通（株） | 本社 | 12 | | (株)伯太観光 | 伯太 | 9 |
| | (有)クリーンサービス | 本社 | 8 | | (有)中村商店 | 広瀬観光 | 3 |
| | いづみ観光バス（有） | いづみ観光バス（有） | 6 | 雲南市 | (株)かみしろ | 本社 | 3 |
| | (有)スサノオ観光 | 松江 | 3 | | (有)サンコープ雲南 | 本社 | 3 |
| | はつみ交通（株） | 八東 | 7 | 奥出雲町 | 陶山由郎（奥出雲観光） | 加茂 | 7 |
| | 優心ファクトリー（合） | 本社 | 6 | | 仁多観光（株） | 亀嵩 | 5 |
| | (有)平塚石油 | 本社 | 6 | 美郷町 | 大和観光（株） | 都賀 | 7 |
| | (有)いやタクシー | 揖屋 | 13 | | 邑南町 | 西日本トータルサービス（株） | 本社 |
| | (有)八東オートサービス | やつか観光本社営業所 | 3 | 津和野町 | | (有)タチバナサイクル | 津和野 |
| | (有)鹿島タクシー | 本社 | 4 | 吉賀町 | 六日市交通（有） | 本社 | 9 |
| | 浜田市 | (株)イワミツアー | 山陰支店 | 9 | 海士町 | 隠岐海士交通（株） | 海士 |
| 石見交通（株） | | 浜田 | 1 | 西ノ島町 | 隠岐観光（株） | 別府 | 4 |
| 中国ジェイアールバス（株） | | 浜田 | 3 | 知夫村 | 宿義平（知夫観光） | 知夫 | 4 |
| (有)浜田交通 | | 本社 | 6 | 隠岐の島町 | 隠岐一畑交通（株） | 本社 | 8 |
| (有)ぜん | | 本社 | 8 | | 島タクシー（株） | 西郷 | 3 |
| 出雲市 | 一畑バス（株） | 出雲支社 | 12 | 合計 | | | 381 |
| | 中国ジェイアールバス（株） | 島根支店 | 5 | 出雲一畑交通（株） | 本社 | 15 | |
| | | 平田 | 1 | | | | |
| | (有)谷本ハイヤー | 本社 | 10 | (有)アタゴタクシー | 平田 | 3 | |
| | (有)スサノオ観光 | 本社 | 3 | (有)出雲観光タクシー | 本社 | 7 | |
| | | 出雲 | 5 | | 大社 | 7 | |
| | | 斐川 | 23 | 西尾自動車（株） | 平田 | 13 | |
| | (有)やくも観光 | (有)やくも観光 | 4 | (有)持田物産 | 本社 | 12 | |
| | 益田市 | 石見交通（株） | 益田 | 2 | (株)イワミツアー | 益田 | 3 |
| | | (株)イワミツアー | 益田 | 3 | 第一観光バス（株） | 益田 | 9 |
| | | 第一観光バス（株） | 益田 | 9 | 西日本トータルサービス(株) | 益田 | 3 |
| 西日本トータルサービス(株) | | 益田 | 3 | (有)浜田交通 | 益田 | 7 | |
| (有)浜田交通 | | 益田 | 7 | (株)ノハラ | 美都 | 3 | |
| (株)ノハラ | | 美都 | 3 | | | | |

ウ 一般乗用旅客運送事業

資料：中国運輸局島根運輸支局（平成29年12月31日現在）

| 地区 | 事業者名 | 営業所名 | 保有台数 | 事業者名 | 営業所名 | 保有台数 |
|------------|-------------|------|---------|-------------|----------|------|
| 松江市 | 日本交通（株） | 松江 | 68 | （有）秋代行 | 本社 | 15 |
| | | 玉造 | 11 | （有）水都タクシー | 本社 | 6 |
| | 松江一畑交通（株） | 本社 | 58 | 釜屋 福太郎 | 秋鹿 | 9 |
| | ミツワタクシー（株） | 本社 | 47 | 玉造タクシー（有） | 玉造 | 5 |
| | （株）クラウンタクシー | 剣先 | 51 | （有）宍道タクシー | 宍道 | 6 |
| | 島根日本交通（株） | 東朝日町 | 12 | （有）鹿島タクシー | 鹿島 | 8 |
| | 第一交通（株） | 本社 | 38 | 草本 幸雄 | 惠曇 | 5 |
| | 双葉タクシー（株） | 本社 | 55 | 片寄 八重子 | 御津 | 4 |
| | （有）乃木タクシー | 浜乃木 | 23 | （有）きまちタクシー | 来待 | 3 |
| | （有）生馬タクシー | 生馬 | 13 | （有）クリーンサービス | 本社 | 2 |
| | （有）本庄タクシー | 本庄 | 7 | 優心ファクトリー（合） | 本社 | 5 |
| | （有）川津タクシー | 川津 | 9 | （有）いやタクシー | 揖屋 | 8 |
| | （有）マカタタクシー | 馬潟 | 7 | | | |
| | （有）古江タクシー | 古江 | 4 | 松江市 計 | | 479 |
| 浜田市 | 日本交通（株） | 浜田 | 19 | 伊津 昭 | 国府 | 3 |
| | （有）浜田ハイヤー | 浜田 | 39 | （株）ジェイビーエフ | タクシー営業所 | 6 |
| | みなと第一交通（株） | 浜田 | 30 | 金城タクシー（有） | 金城 | 3 |
| | 中央タクシー（有） | 浜田 | 11 | 旭タクシー（有） | 今市 | 5 |
| | （株）Fromハート | 本店 | 24 | （有）弥栄総合企画 | 弥栄 | 2 |
| | 江津 | 4 | 浜田市 計 | | 146 | |
| 出雲市 | 日本交通（株） | 出雲 | 22 | （有）スサノオ観光 | スサノオタクシー | 7 |
| | （有）谷本ハイヤー | 出雲 | 50 | （有）出雲観光タクシー | 大社 | 16 |
| | 出雲一畑交通（株） | 本社 | 50 | （有）大社ハイヤー | 大社 | 13 |
| | | 平田 | 16 | （有）湖陵タクシー | 本社 | 12 |
| | 出雲第一交通（株） | 本社 | 32 | （有）足立運送 | 荘原 | 14 |
| | （株）アポロハイヤー | 出雲 | 19 | （有）斐川タクシー | 直江 | 13 |
| | （有）やくも観光 | 知井宮 | 7 | （有）持田物産 | 本社 | 12 |
| | 多伎 | 2 | | | | |
| （有）アタゴタクシー | 平田 | 10 | 出雲交通圏 計 | | 295 | |
| 益田市 | 日本交通（株） | 益田 | 19 | 渡邊 次男 | 匹見 | 1 |
| | 第一交通（株） | 益田 | 29 | | | |
| | 益田タクシー（株） | 益田 | 29 | | | |
| | 横田 | 2 | 益田市 計 | | 80 | |
| 大田市 | 日本交通（株） | 大田 | 18 | （有）温泉津タクシー | 温泉津 | 5 |
| | 富士第一交通（株） | 本社 | 14 | （有）峠建設 | 福光 | 4 |
| | （有）はぁーと交通 | 久手 | 3 | （有）仁摩タクシー | 仁万 | 4 |
| | 清水 隆志 | 五十猛 | 1 | | | |
| 中家 孝之 | 志学 | 1 | 大田市 計 | | 50 | |
| 安来市 | 日本交通（株） | 安来 | 15 | 広瀬タクシー（有） | 広瀬 | 4 |
| | ちどりタクシー（有） | 安来 | 11 | （有）梅林商会 | 比田 | 2 |
| | （株）赤屋タクシー | 本社 | 2 | 安来市 計 | | 34 |

| 地区 | 事業者名 | 営業所名 | 保有台数 | 事業者名 | 営業所名 | 保有台数 |
|-------|------------|--------|-------|-------------|--------|------|
| 江津市 | 日本交通(株) | 江津 | 16 | (有)アールエムス | 本店 | 4 |
| | (有)浜田ハイヤー | 江津 | 15 | | 江津 | 2 |
| | (有)浅利タクシー | 浅利 | 4 | Kーサポート(株) | 川戸 | 2 |
| | 入江 一繁 | 桜江 | 2 | 江津市 計 | | 45 |
| 仁多郡 | (有)奥出雲運送 | 阿井 | 4 | 森田 一 | 本社 | 2 |
| | (有)簸上タクシー | 横田 | 4 | 仁多郡 計 | | 10 |
| 雲南交通圏 | 三葉タクシー(有) | 雲南 | 20 | 石飛 喜美子 | 掛合 | 4 |
| | (有)成和自動車商会 | 大東 | 4 | (株)とんぼら総合開発 | 本社 | 4 |
| | (株)かみしろ | 本社 | 6 | (有)赤来交通 | 来島 | 5 |
| | (有)キネマタクシー | 大東 | 4 | | | |
| | (有)加茂タクシー | 加茂 | 4 | 雲南交通圏 計 | | 51 |
| 邑智郡 | 邑智自動車(有) | 川本 | 3 | 駅マタクシー(有) | 粕渕 | 1 |
| | 橋田 敏彦 | 中野 | 3 | | 浜原 | 4 |
| | | | 井原 | 2 | 堀 富美雄 | 三瓶口 |
| | (有)矢上タクシー | 矢上 | 3 | 白川 寿憲 | おおなん交通 | 2 |
| | 大和観光(株) | 都賀 | 2 | 邑智郡 計 | | 23 |
| 鹿足郡 | (有)鹿足タクシー | 鹿足タクシー | 4 | 六日市交通(有) | 六日市 | 3 |
| | (有)柿木産業 | 柿木 | 2 | | | |
| | 第一タクシー(株) | 津和野 | 6 | 鹿足郡 計 | | 15 |
| 隠岐郡 | 島タクシー(株) | 西郷 | 8 | おき観光タクシー(有) | 城北町 | 1 |
| | (有)みなとタクシー | 西郷 | 4 | | 栄 | 3 |
| | サンタクシー(有) | 西郷 | 3 | 仲野 昭男 | 知夫 | 2 |
| | 吉田 由美子 | 原田 | 2 | 原交通(有) | 浦郷 | 3 |
| | (有)西郷タクシー | 西郷 | 7 | 鏡谷 元 | 別府 | 4 |
| | (有)稲葉興産 | 本社 | 3 | 隠岐海士交通(株) | 海士 | 5 |
| | (有)野津運送 | 本社 | 2 | 石塚 仁志 | 海士 | 4 |
| | (有)マスタ | 五箇タクシー | 2 | 村上 憲良 | 有木 | 1 |
| | | | 隠岐郡 計 | | 54 | |
| 合 計 | | | | | | 1282 |

エ 一般乗用旅客自動車運送事業者(福祉輸送限定事業者)

資料：中国運輸局島根運輸支局（平成29年12月31日現在）

| 市町村 | 事業者名 | 保有台数 |
|----------|--------------------|------|
| 松江市 | (株) 飛鳥 | 1 |
| | 松江保健生活協同組合 | 1 |
| | (株) いずみ | 1 |
| | (株) オレンジロード | 1 |
| | (有) 松江CG工房 | 2 |
| | (株) コスモス | 1 |
| | 松本 悦子 | 1 |
| | 植田 道雄 | 1 |
| | 木村 昭博 | 2 |
| | ティー・シー・プラネッツ (有) | 1 |
| | 安部 光義 | 2 |
| | 玉木 和男 | 1 |
| | 田中 和子 | 2 |
| | (有) アダチ | 1 |
| | 対馬 健二 | 1 |
| 浜田市 | 浜田急便 (有) | 7 |
| | 立川 和宏 | 1 |
| 出雲市 | (株) ケアサービス出雲 | 2 |
| | NPO法人コミュニティサポートいずも | 1 |
| | 永田 正己 | 1 |
| | (有) えるだー | 1 |
| | 社会福祉法人創文会 | 2 |
| | 矢田 繁 | 1 |
| | 山本 幸男 | 2 |
| | NPO法人たすけあい平田 | 1 |
| | 浦部 武夫 | 2 |
| | 和田 千鶴雄 | 1 |
| | 黒田 高子 | 1 |
| | 社会福祉法人金太郎の家 | 2 |
| | ひかわ医療生活協同組合 | 1 |
| | 加藤 稔 | 2 |
| | 尾原 博之 | 1 |
| 益田市 | (有) 益田葬儀社 | 1 |
| | 山根 創 | 2 |
| | 社会福祉法人須子福祉会 | 1 |
| | 倉木 博文 | 2 |
| | 矢次 宏稔 | 2 |
| | 斉藤運輸 (株) | 1 |
| 大田市 | 田中 治男 | 1 |
| | 佐々木 悦朗 | 1 |
| | 小川 誠 | 1 |
| | 野木 正夫 | 1 |
| | 温泉津運送 (有) | 2 |
| 安来市 | 田辺 誠 | 1 |
| 雲南市 | 社会福祉法人雲南ひまわり福祉会 | 1 |
| | (有) ハローサービス | 2 |
| 邑智郡美郷町 | (株) 源蔵 | 1 |
| 邑智郡邑南町 | (有) 出羽運送 | 1 |
| 鹿足郡吉賀町 | 社会福祉法人 吉賀町社会福祉協議会 | 1 |
| 隠岐郡隠岐の島町 | 社会福祉協議会 ふれあい五箇 | 1 |
| | 八幡 真一 | 4 |
| 合 計 | | 75 |

| 地区 | 事業者名 | 所在地 | 車両数 | | | | 計 | 概要 |
|----|----------------------|-----|-----|----|----|----|----|----|
| | | | 普 | 小 | 特 | 被 | | |
| 松江 | 日本通運(株)松江支店 | 松江市 | 25 | 23 | 10 | 1 | 59 | |
| 松江 | 日本通運(株)物流センター事業所 | 松江市 | 15 | 2 | | | 17 | |
| 松江 | 日通トランスポート(株)松江支店 | 松江市 | 24 | | | | 24 | |
| 松江 | 岡山県貨物運送(株)松江支店 | 松江市 | 42 | 1 | | | 43 | |
| 松江 | 山陰福山通運(株)松江支店 | 松江市 | 99 | | | | 99 | |
| 松江 | ヤマト運輸(株)松江橋北支店 | 松江市 | 18 | 1 | 1 | | 20 | |
| 松江 | ヤマト運輸(株)松江橋南支店 | 松江市 | 13 | | | | 13 | |
| 松江 | ヤマト運輸(株)松江玉造センター | 松江市 | 8 | | 3 | | 11 | |
| 松江 | 山陰運送(株)松江支店 | 松江市 | 25 | 2 | 1 | | 28 | |
| 松江 | ハーコプ(株) | 松江市 | 6 | | | | 6 | |
| 松江 | (有)福井運送 | 松江市 | 2 | | | | 2 | |
| 松江 | 旭興業運輸(株) | 松江市 | 7 | | | | 7 | |
| 松江 | 狩野運送(株) | 松江市 | 17 | | 21 | | 38 | |
| 松江 | (有)山陰物流サービス | 松江市 | 35 | 2 | 1 | | 38 | |
| 松江 | 武田繁春(武田運送店) | 松江市 | 3 | 1 | | | 4 | |
| 松江 | (有)山本海陸運送 | 松江市 | 9 | 3 | | | 12 | |
| 松江 | (有)錦織運送 | 松江市 | 2 | 1 | | | 3 | |
| 松江 | 佐川急便(株)松江営業所 | 松江市 | 28 | 2 | | | 30 | |
| 松江 | (株)湖北運送 | 松江市 | 9 | 2 | | | 11 | |
| 松江 | 与倉正友(与倉運送) | 松江市 | 4 | | | | 4 | |
| 松江 | 井上治季(井上急送) | 松江市 | 4 | 1 | | | 5 | |
| 松江 | セコム山陰(株)本社営業所 | 松江市 | | | 5 | | 5 | |
| 松江 | (有)伊東運送 | 松江市 | 11 | | | 2 | 13 | |
| 松江 | (有)新和運送 | 松江市 | 4 | | | | 4 | |
| 松江 | 日通松江運輸(株)松江営業所 | 松江市 | 19 | 2 | | 5 | 26 | |
| 松江 | 日通松江運輸(株)松江南営業所 | 松江市 | 6 | 3 | 1 | | 10 | |
| 松江 | 出雲倉庫運輸(株) | 松江市 | 4 | | | | 4 | |
| 松江 | (有)光明運送 | 松江市 | 2 | | 5 | | 7 | |
| 松江 | (株)ウエヤマ | 松江市 | 36 | 3 | 4 | 11 | 54 | |
| 松江 | (有)玉造運送 | 松江市 | 4 | | | | 4 | |
| 松江 | (有)南建設 | 松江市 | 26 | 1 | | | 27 | |
| 松江 | 来待運送(有) | 松江市 | 24 | 2 | | | 26 | |
| 松江 | 瀬崎愛子(瀬崎運送) | 松江市 | 5 | | | | 5 | |
| 松江 | (有)八雲自動車 | 松江市 | 6 | 2 | 1 | | 9 | |
| 松江 | 豊松運輸(有) | 松江市 | 19 | | | 3 | 22 | |
| 松江 | 竹谷真(先前運送) | 松江市 | 4 | | | | 4 | |
| 松江 | 三島運輸(有)松江営業所 | 松江市 | 24 | | | 2 | 26 | |
| 松江 | (有)多根運送 | 松江市 | 9 | | | | 9 | |
| 松江 | (有)恵曇港運輸 | 松江市 | 1 | 1 | | | 2 | |
| 松江 | 富士見物流(株) | 松江市 | 53 | | | | 53 | |
| 松江 | 中国運輸(株)松江営業所 | 松江市 | | 6 | | | 6 | |
| 松江 | 流通島根(有)本社営業所 | 松江市 | 7 | | | | 7 | |
| 松江 | (株)ムロオ | 松江市 | | | 14 | | 14 | |
| 松江 | (有)竹谷運送 八東営業所 | 松江市 | 2 | | 22 | | 24 | |
| 松江 | 宍道湖建設(株) | 松江市 | 3 | | | | 3 | |
| 松江 | 丸勝運輸(有) | 松江市 | 13 | | | | 13 | |
| 松江 | (有)飛鳥興業 | 松江市 | 5 | 2 | | | 7 | |
| 松江 | (株)ケア・ホープ | 松江市 | 25 | 4 | | | 29 | |
| 松江 | (有)クリーンサービス | 松江市 | 5 | 1 | | | 6 | |
| 松江 | (株)讀宣運輸 | 松江市 | 2 | 5 | | | 7 | |
| 松江 | 中国鹿島運輸(有) | 松江市 | 2 | 2 | | | 4 | |
| 松江 | (有)タナカ | 松江市 | 13 | | | | 13 | |
| 松江 | アートコーポレーション(株)松江支店 | 松江市 | 8 | 2 | | | 10 | |
| 松江 | ヤマトホームコンビニエンス(株)松江支店 | 松江市 | 5 | 1 | | | 6 | |
| 松江 | 日本郵便輸送(株) | 松江市 | 15 | 2 | 1 | | 18 | |
| 松江 | (有)ソーデン社松江 | 松江市 | 2 | 4 | | | 6 | |
| 松江 | (株)大芦生コン | 松江市 | 1 | | 12 | | 13 | |
| 松江 | (株)サカイ引越センター | 松江市 | 9 | 3 | | | 12 | |
| 松江 | 中国名鉄運送(株) | 松江市 | 9 | | | | 9 | |
| 松江 | (株)中国トランスポート | 松江市 | | | 8 | | 8 | |
| 松江 | Kーライン(有) | 松江市 | 9 | | | | 9 | |
| 松江 | 合銀ビジネスサービス(株)松江営業所 | 松江市 | 12 | | | | 12 | |
| 松江 | (株)流通サービス | 松江市 | 8 | | | | 8 | |
| 松江 | 日本郵便(株)松江中央郵便局 | 松江市 | 11 | 4 | | | 15 | |
| 松江 | (株)伸興サンライズ | 松江市 | 4 | | | | 4 | |
| 松江 | 荒木燃料(株) | 松江市 | | 5 | 4 | | 9 | |
| 松江 | (株)日本海サービス | 松江市 | | 2 | 3 | | 5 | |
| 松江 | 八運(有) | 松江市 | 1 | 1 | | | 2 | |

| 地区 | 事業者名 | 所在地 | 車両数 | | | | 計 | 概要 |
|----|--------------------------|------|-----|---|----|---|----|----|
| | | | 普 | 小 | 特 | 被 | | |
| 松江 | (有)カネマツ建設 | 松江市 | 5 | | | | 5 | |
| 松江 | (有)糸川重機 | 松江市 | 5 | 1 | | | 6 | |
| 松江 | 株狩野商店 | 松江市 | | 7 | | | 7 | |
| 松江 | 株第一興業 | 松江市 | 4 | | | | 4 | |
| 松江 | 岩田真悟(岩田資材) | 松江市 | 3 | 2 | | | 5 | |
| 松江 | ALSOCK山陰(株)島根営業所 | 松江市 | | | 14 | | 14 | |
| 松江 | ニビシ運輸(株) | 松江市 | 11 | | | | 11 | |
| 松江 | 株中国物流サービス | 松江市 | 10 | | | | 10 | |
| 松江 | 株ハート引越センター | 松江市 | 4 | 2 | | | 6 | |
| 松江 | 中島運輸機工(株)松江営業所 | 松江市 | 12 | 1 | | | 13 | |
| 松江 | 中島運輸機工(株)宍道営業所 | 松江市 | 7 | 1 | | | 8 | |
| 松江 | 隠岐汽船(株)七類貨物センター | 松江市 | 9 | | | | 9 | |
| 松江 | 山陰建設輸送(株)松江営業所 | 松江市 | | | 5 | | 5 | |
| 松江 | (有)ウエノテクニカ 本社営業所 | 松江市 | 4 | 1 | | | 5 | |
| 松江 | 松近土木(株) | 松江市 | 5 | | | | 5 | |
| 松江 | 松江宇部共同生コン(株) | 松江市 | 6 | | | | 6 | |
| 松江 | 海祥運送(有) | 松江市 | 7 | | 2 | | 9 | |
| 松江 | 株雲南物流 松江営業所 | 松江市 | 21 | 2 | 1 | | 24 | |
| 松江 | (有)出雲技研 松江営業所 | 松江市 | 11 | | | 4 | 15 | |
| 松江 | 株池田商店 | 松江市 | | | 5 | | 5 | |
| 松江 | (有)ウィルス | 東出雲町 | 10 | | | | 10 | |
| 松江 | (有)光浪運送 | 東出雲町 | | | 24 | | 24 | |
| 松江 | 日産部品山陰販売(株) | 東出雲町 | 5 | | | | 5 | |
| 松江 | ヤマト運輸(株)松江東出雲センター | 東出雲町 | 7 | 1 | 1 | | 9 | |
| 松江 | 越野組(有) | 東出雲町 | 6 | 1 | | | 7 | |
| 松江 | (有)山陰低温輸送 | 東出雲町 | 6 | 1 | 4 | | 11 | |
| 松江 | 出岡重量運輸(株)本社営業所 | 東出雲町 | 18 | | | 6 | 24 | |
| 松江 | 宝持運輸(株) | 東出雲町 | 17 | | 22 | | 39 | |
| 松江 | 西尾義信(真田興業) | 東出雲町 | 8 | | | | 8 | |
| 松江 | (有)十神自動車 松江営業所 | 東出雲町 | 11 | 1 | | | 12 | |
| 松江 | (有)福頼運送 | 東出雲町 | 13 | | 2 | | 15 | |
| 松江 | 株シンクラン 東出雲営業所 | 東出雲町 | 13 | | | | 13 | |
| 松江 | 国神運輸(有) | 東出雲町 | 16 | | | | 16 | |
| 松江 | 株長岡サンコー | 東出雲町 | | | 12 | | 12 | |
| 松江 | 竹谷興志(タケタニ) | 東出雲町 | | | 10 | | 10 | |
| 松江 | 株日興重機 | 東出雲町 | 8 | | | | 8 | |
| 松江 | (有)昌栄工業 | 東出雲町 | 5 | | | | 5 | |
| 松江 | 日ノ丸西濃運輸(株)松江支店 | 東出雲町 | 57 | 4 | | | 61 | |
| 松江 | セイノースーパーエクスプレス(株)松江航空営業所 | 東出雲町 | 8 | 2 | | | 10 | |
| 松江 | シモハナ物流(株)松江営業所 | 東出雲町 | 1 | | 25 | | 26 | |
| 松江 | 松浦造園(株) | 東出雲町 | 8 | | | | 8 | |
| 松江 | 山陰センコン物流(株) | 東出雲町 | 8 | | | | 8 | |
| 松江 | ヤマトボックスチャーター(株) | 東出雲町 | 7 | | | | 7 | |
| 安来 | 日本通運(株)安来支店 | 安来市 | 9 | 1 | | | 10 | |
| 安来 | ヤマト運輸(株)安来支店 | 安来市 | 9 | 1 | | | 10 | |
| 安来 | 田川運送(株) | 安来市 | | | 15 | | 15 | |
| 安来 | 安来運送(株) | 安来市 | 37 | 3 | | 8 | 48 | |
| 安来 | 山陰建設輸送(株)安来営業所 | 安来市 | 59 | | 17 | 6 | 82 | |
| 安来 | 安来市場運送(有) | 安来市 | 11 | | | | 11 | |
| 安来 | 加藤徳巳(飯梨運送) | 安来市 | 4 | 1 | | | 5 | |
| 安来 | (有)加納運送 | 安来市 | 6 | 4 | 2 | | 12 | |
| 安来 | 株幸栄通産 | 安来市 | 13 | 1 | | 8 | 22 | |
| 安来 | 梶谷利光(梶谷運送) | 安来市 | | | 1 | | 1 | |
| 安来 | 金山商事運輸(有) | 安来市 | 21 | | | 7 | 28 | |
| 安来 | (有)山陰東海運輸 | 安来市 | 7 | | | | 7 | |
| 安来 | (有)丸和運輸 | 安来市 | 55 | 7 | 1 | | 63 | |
| 安来 | ヤマサン物流(株) | 安来市 | 12 | 1 | 3 | 7 | 23 | |
| 安来 | (有)湯浅建材 | 安来市 | 23 | | | 4 | 27 | |
| 安来 | (有)黒井田重機工事 | 安来市 | 5 | | | | 5 | |
| 安来 | 株日立金属安来制作所 | 安来市 | 10 | | | | 10 | |
| 安来 | (有)加藤運送 | 安来市 | 2 | | 4 | | 6 | |
| 安来 | 景山総業(有) | 安来市 | 14 | | | 3 | 17 | |
| 安来 | 加藤建材(有) | 安来市 | 5 | | | | 5 | |
| 安来 | 株日立物流西日本 安来営業所 | 安来市 | 26 | | | | 26 | |
| 安来 | 株日立物流西日本 中国機工センター安来機工出張所 | 安来市 | 5 | | | | 5 | |
| 安来 | (有)広瀬土建資材 | 安来市 | 7 | | | | 7 | |
| 安来 | YMライン(株) | 安来市 | 4 | | | | 4 | |
| 安来 | L物流(株) | 安来市 | | | 42 | | 42 | |
| 安来 | 山根章司(山根建材) | 安来市 | 8 | | | | 8 | |
| 安来 | (有)ナカジマ | 安来市 | 14 | | | | 14 | |
| 安来 | 周藤卓男(周藤クレーン) | 安来市 | 4 | 1 | | | 5 | |
| 安来 | 田中博保(田中商事) | 安来市 | 4 | 1 | | | 5 | |

| 地区 | 事業者名 | 所在地 | 車両数 | | | | 計 | 概要 |
|----|-----------------|------|-----|----|----|---|----|----|
| | | | 普 | 小 | 特 | 被 | | |
| 安来 | 株ながたに | 安来市 | 1 | | 6 | | 7 | |
| 安来 | 西部運輸(株) | 安来市 | 50 | | | | 50 | |
| 安来 | (有)伯太急送 | 安来市 | 1 | 1 | | | 2 | |
| 安来 | (株)丸二運送 | 安来市 | 15 | | | | 15 | |
| 安来 | (有)増本土建 | 安来市 | 5 | | | | 5 | |
| 安来 | 米原物流(株)安来営業所 | 安来市 | 1 | | 15 | | 16 | |
| 安来 | (有)三徳運送 | 安来市 | 8 | | | 1 | 9 | |
| 安来 | (株)ティーテック | 安来市 | 10 | | | | 10 | |
| 安来 | (有)日本海商事 安来営業所 | 安来市 | 29 | 1 | | | 30 | |
| 安来 | サクマ運輸(株) | 安来市 | 7 | | | | 7 | |
| 雲南 | (有)奥出雲運送 | 奥出雲町 | 15 | | | | 15 | |
| 雲南 | (株)丸共 | 奥出雲町 | 10 | | | 1 | 11 | |
| 雲南 | (有)マキ運送 | 奥出雲町 | 3 | 1 | | | 4 | |
| 雲南 | 雲南作業商事(有) | 奥出雲町 | 9 | | | | 9 | |
| 雲南 | (有)荒木資材運輸 仁多営業所 | 奥出雲町 | 35 | | | | 35 | |
| 雲南 | 合同会社 武成商事 | 奥出雲町 | 5 | | | | 5 | |
| 雲南 | (有)サブコーポレーション | 奥出雲町 | 3 | | | | 3 | |
| 雲南 | (有)SUBARU | 奥出雲町 | 12 | | | | 12 | |
| 雲南 | (有)横田運送 | 奥出雲町 | 8 | 2 | 2 | | 12 | |
| 雲南 | ヤマト運輸(株)雲南支店 | 奥出雲町 | 5 | | | | 5 | |
| 雲南 | 木次運送(有) | 雲南市 | 5 | 2 | | | 7 | |
| 雲南 | (有)大東運送 | 雲南市 | | | 14 | | 14 | |
| 雲南 | (有)森山運輸 | 雲南市 | 11 | 3 | | | 14 | |
| 雲南 | 大一運輸(有) | 雲南市 | 6 | | | | 6 | |
| 雲南 | (有)佐々木資材 | 雲南市 | 7 | | | | 7 | |
| 雲南 | 掛合運送(有)掛合営業所 | 雲南市 | 3 | 1 | | 2 | 6 | |
| 雲南 | 吉田運送(有) | 雲南市 | 10 | 1 | | | 11 | |
| 雲南 | (有)堀江クレーン | 雲南市 | 2 | | | | 2 | |
| 雲南 | (有)炭谷運送 三刀屋営業所 | 雲南市 | 14 | 1 | | | 15 | |
| 雲南 | (有)角谷運送 | 雲南市 | 8 | | | | 8 | |
| 雲南 | 三刀屋自動車工業(株) | 雲南市 | 2 | | | | 2 | |
| 雲南 | (株)雲南物流 本社営業所 | 雲南市 | 20 | 4 | 1 | | 25 | |
| 雲南 | (有)福島商事 | 雲南市 | 7 | 3 | | | 10 | |
| 雲南 | 須山建設(有) | 雲南市 | 3 | | | | 3 | |
| 雲南 | 田中建材(有) | 雲南市 | 6 | | | | 6 | |
| 雲南 | (株)雲南共同生コン生産会社 | 雲南市 | 1 | | 7 | | 8 | |
| 雲南 | (有)河本資材 | 雲南市 | 2 | | | | 2 | |
| 雲南 | (有)山本商店 | 雲南市 | 3 | | | | 3 | |
| 雲南 | 内田正史 (内田興業) | 雲南市 | 1 | 1 | | | 2 | |
| 雲南 | 長福運送(株) | 雲南市 | 11 | | | | 11 | |
| 雲南 | (有)サンコーブ雲南 | 雲南市 | 1 | 8 | | | 9 | |
| 雲南 | 佐川急便(株)雲南営業所 | 雲南市 | 7 | | | | 7 | |
| 雲南 | 日本通運(株)木次営業所 | 雲南市 | 9 | | | | 9 | |
| 雲南 | ヤマト運輸(株)雲南支店 | 雲南市 | 14 | 1 | | | 15 | |
| 雲南 | (有)荒木資材運輸 雲南営業所 | 雲南市 | 14 | | | | 14 | |
| 雲南 | (株)大南 | 雲南市 | 2 | | 9 | | 11 | |
| 雲南 | (株)ことぶき流通システム | 雲南市 | 6 | 1 | | | 7 | |
| 雲南 | (有)景山建設 | 飯南町 | 5 | | | | 5 | |
| 雲南 | (有)シマサン | 飯南町 | 4 | 1 | | | 5 | |
| 雲南 | 柴田幸男 (八神運送) | 飯南町 | 2 | | | | 2 | |
| 雲南 | (株)堀江運送 | 飯南町 | 7 | | | | 7 | |
| 雲南 | 田邊富美子 (難波運送) | 飯南町 | 4 | | | | 4 | |
| 出雲 | 出雲運送(株) | 出雲市 | 17 | 1 | | | 18 | |
| 出雲 | (有)来間運送店 | 出雲市 | 3 | | | | 3 | |
| 出雲 | 東陽運送(有) | 出雲市 | 18 | 1 | | | 19 | |
| 出雲 | (有)所原運送店 | 出雲市 | 11 | | 2 | | 13 | |
| 出雲 | (有)高野運送 | 出雲市 | | | 3 | | 3 | |
| 出雲 | ニッセイ運輸(株) | 出雲市 | 22 | 1 | 2 | 1 | 26 | |
| 出雲 | 新生運送(有) | 出雲市 | 8 | | 1 | | 9 | |
| 出雲 | 錦織運送(株) | 出雲市 | 21 | | | | 21 | |
| 出雲 | 大日運送(有) | 出雲市 | 11 | 1 | | | 12 | |
| 出雲 | 出雲配送(有) | 出雲市 | 14 | 10 | 5 | | 29 | |
| 出雲 | (有)柘植運送 | 出雲市 | 10 | | | | 10 | |
| 出雲 | 三協貨物(株)平田支店 | 出雲市 | 47 | | | 2 | 49 | |
| 出雲 | 松浦光夫 (松浦商事) | 出雲市 | 5 | | | | 5 | |
| 出雲 | 中島運輸機工(株)出雲営業所 | 出雲市 | 12 | | | 3 | 15 | |
| 出雲 | (有)石波運送 | 出雲市 | 4 | 1 | | | 5 | |
| 出雲 | (有)コウナン運送 | 出雲市 | 15 | | | 6 | 21 | |
| 出雲 | 飯島博明 (オールカーゴ) | 出雲市 | 9 | 1 | | 4 | 14 | |
| 出雲 | (有)足立運送 | 出雲市 | 26 | 1 | | 6 | 33 | |
| 出雲 | (有)斐川運送 | 出雲市 | 3 | 6 | | | 9 | |
| 出雲 | 上田コールド(株) | 出雲市 | 18 | | 39 | 5 | 62 | |

| 地区 | 事業者名 | 所在地 | 車両数 | | | | 計 | 概要 |
|----|--------------------|-----|-----|---|----|----|----|----|
| | | | 普 | 小 | 特 | 被 | | |
| 出雲 | (有)南部運送 | 出雲市 | 6 | | | | 6 | |
| 出雲 | 丸賛運送(有) | 出雲市 | 5 | | | | 5 | |
| 出雲 | 株ヒカミ | 出雲市 | 46 | 3 | | 4 | 53 | |
| 出雲 | (有)柿木運送 | 出雲市 | 27 | | | | 27 | |
| 出雲 | (有)持田物産 本社営業所 | 出雲市 | 8 | | | 3 | 11 | |
| 出雲 | (有)持田物産 出雲営業所 | 出雲市 | | | 21 | | 21 | |
| 出雲 | 井ノ迫運送(有) | 出雲市 | 1 | | 5 | | 6 | |
| 出雲 | (有)坂本運送 | 出雲市 | 5 | 1 | | | 6 | |
| 出雲 | (有)斐川農協配送センター | 出雲市 | 5 | 8 | | | 13 | |
| 出雲 | (有)ヒカワ急送 | 出雲市 | 17 | | | | 17 | |
| 出雲 | 株岩崎建設 | 出雲市 | 5 | | | | 5 | |
| 出雲 | 島菱運輸(有) | 出雲市 | | | 5 | | 5 | |
| 出雲 | (有)出雲技研 本社営業所 | 出雲市 | 14 | | 1 | 8 | 23 | |
| 出雲 | (有)ヒカワサンド | 出雲市 | 4 | 1 | | | 5 | |
| 出雲 | (有)ワーク商事 | 出雲市 | 6 | | 4 | | 10 | |
| 出雲 | (有)持田運輸 | 出雲市 | 4 | | | | 4 | |
| 出雲 | (有)藤森運送 | 出雲市 | 4 | 2 | | | 6 | |
| 出雲 | 勝部建材(有) | 出雲市 | 9 | | | | 9 | |
| 出雲 | 西日本ダイハツ運輸(株)出雲営業所 | 出雲市 | 13 | | | 11 | 24 | |
| 出雲 | (有)奥資材 | 出雲市 | 7 | | | 1 | 8 | |
| 出雲 | (有)曾田商店 | 出雲市 | 3 | | 1 | | 4 | |
| 出雲 | 森山商事(株) | 出雲市 | 14 | 1 | | | 15 | |
| 出雲 | 株浜村建設 | 出雲市 | 4 | | | | 4 | |
| 出雲 | (有)松商運輸 | 出雲市 | | 1 | | | 1 | |
| 出雲 | 高橋産業(有) | 出雲市 | 4 | | | | 4 | |
| 出雲 | (有)曾田重機 | 出雲市 | 5 | | | 1 | 6 | |
| 出雲 | (有)まるい | 出雲市 | 7 | | | | 7 | |
| 出雲 | 新幸建材(有) | 出雲市 | 4 | | | | 4 | |
| 出雲 | (有)グロース産業 | 出雲市 | 5 | | | | 5 | |
| 出雲 | 双葉運輸(株)島根営業所 | 出雲市 | 37 | | 1 | | 38 | |
| 出雲 | (有)柳樂工業 | 出雲市 | 16 | | | 1 | 17 | |
| 出雲 | (有)北野工業 | 出雲市 | 6 | | | 1 | 7 | |
| 出雲 | (有)ブルーワールド | 出雲市 | 5 | 1 | | | 6 | |
| 出雲 | 株大崎 島根営業所 | 出雲市 | 11 | | | | 11 | |
| 出雲 | 株来間商事 | 出雲市 | 5 | | | | 5 | |
| 出雲 | 北脇志朗 (キタワキ) | 出雲市 | 4 | | | | 4 | |
| 出雲 | 株ホームエネルギー山陰 | 出雲市 | 10 | | 4 | | 14 | |
| 出雲 | ヒカワ共生生コン(株) | 出雲市 | 5 | | | | 5 | |
| 出雲 | 原健悦 (原商会) | 出雲市 | 1 | 1 | | | 2 | |
| 出雲 | (有)土江重機 | 出雲市 | 6 | | | 1 | 7 | |
| 出雲 | シモハナ物流(株)出雲営業所 | 出雲市 | 1 | | 9 | | 10 | |
| 出雲 | 河下興産(株) | 出雲市 | 6 | | | | 6 | |
| 出雲 | (有)山根重機 | 出雲市 | 5 | | | | 5 | |
| 出雲 | 島笥尾弘志 (荒木運輸) | 出雲市 | 4 | | | | 4 | |
| 出雲 | 関西上田コールド(株)出雲営業所 | 出雲市 | 3 | | 2 | 3 | 8 | |
| 出雲 | 磯辺運輸(有)島根営業所 | 出雲市 | 16 | | | 1 | 17 | |
| 出雲 | (有)ヒラオカ | 出雲市 | 8 | | | 1 | 9 | |
| 出雲 | 美建工業(株)出雲営業所 | 出雲市 | 7 | | | | 7 | |
| 出雲 | 金海千國 (金海建材) | 出雲市 | 1 | 2 | | | 3 | |
| 出雲 | (有)金居運送 出雲営業所 | 出雲市 | 4 | 1 | | | 5 | |
| 出雲 | 株出雲急配 | 出雲市 | 13 | | | | 13 | |
| 出雲 | 島根ルート配送(株) | 出雲市 | 3 | | 2 | | 5 | |
| 出雲 | 出雲ダンプ協業組合 | 出雲市 | 5 | | | | 5 | |
| 出雲 | 日栄運送(株) | 出雲市 | 5 | | | | 5 | |
| 出雲 | 株新宮運輸 | 出雲市 | 6 | | | | 6 | |
| 出雲 | 島根中央生コン(株) | 出雲市 | 11 | | | | 11 | |
| 出雲 | (有)炭谷運送 斐川営業所 | 出雲市 | 7 | | 3 | | 10 | |
| 出雲 | 掛合運送(有)出雲営業所 | 出雲市 | 14 | | | 2 | 16 | |
| 出雲 | 山陰レミコン(株) | 出雲市 | 6 | | | | 6 | |
| 出雲 | (有)一幸建設工業 | 出雲市 | 3 | 2 | | | 5 | |
| 出雲 | (有)福田クレーン | 出雲市 | 2 | 1 | | | 3 | |
| 出雲 | 岡山県貨物運送(株)出雲営業所 | 出雲市 | 38 | 2 | | | 40 | |
| 出雲 | 山陰福山通運(株)出雲支店 | 出雲市 | 58 | | | | 58 | |
| 出雲 | ヤマト運輸(株)出雲支店 | 出雲市 | 15 | | | | 15 | |
| 出雲 | 山陰運送(株)出雲支店 | 出雲市 | 8 | 1 | 5 | | 14 | |
| 出雲 | 佐川急便(株)出雲営業所 | 出雲市 | 21 | | | | 21 | |
| 出雲 | 出岡重量運輸(株)出雲営業所 | 出雲市 | 3 | | | | 3 | |
| 出雲 | 株シンクラン 出雲営業所 | 出雲市 | 12 | | | | 12 | |
| 出雲 | 合銀ビジネスサービス(株)出雲営業所 | 出雲市 | | | 7 | | 7 | |
| 出雲 | 日本郵便(株)出雲郵便局 | 出雲市 | 6 | | | | 6 | |
| 出雲 | 日本通運(株)出雲支店 | 出雲市 | 28 | 2 | | | 30 | |
| 出雲 | 日通トランスポート(株)出雲支店 | 出雲市 | 16 | | 1 | | 17 | |

| 地区 | 事業者名 | 所在地 | 車両数 | | | | 計 | 概要 |
|----|---------------------|-----|-----|---|----|----|----|------|
| | | | 普 | 小 | 特 | 被 | | |
| 出雲 | 日ノ丸西濃運輸(株)出雲営業所 | 出雲市 | 42 | 1 | | | 43 | |
| 出雲 | ヤマト運輸(株)斐川支店 | 出雲市 | 16 | 1 | 1 | | 18 | |
| 出雲 | ヤマト運輸(株)大社支店 | 出雲市 | 8 | 1 | 1 | | 10 | |
| 出雲 | ヤマト運輸(株)出雲高岡センター | 出雲市 | 5 | | | | 5 | |
| 出雲 | (株)ナカサン | 出雲市 | 5 | | | | 5 | |
| 出雲 | スーパーサポート(株) | 出雲市 | 5 | 1 | | | 6 | |
| 出雲 | 吉川 成博 | 出雲市 | 4 | 2 | | | 6 | |
| 大田 | (有)持田物産 | 大田市 | 5 | | 1 | 1 | 7 | |
| 大田 | 竹下運送(有) | 大田市 | 6 | | 15 | | 21 | |
| 大田 | 松本キサヨ (大田急送) | 大田市 | 3 | | | | 3 | |
| 大田 | (有)祖式運送 | 大田市 | 31 | 1 | 1 | 1 | 34 | |
| 大田 | (有)大浦運送 | 大田市 | 12 | | | | 12 | |
| 大田 | 朝山運送(有) | 大田市 | 16 | | | | 16 | |
| 大田 | (有)水上運送 | 大田市 | 4 | | | | 4 | |
| 大田 | 稗田産業(有) | 大田市 | 7 | | 2 | 3 | 12 | |
| 大田 | (有)三瓶急送 志学営業所 | 大田市 | 3 | | | | 3 | |
| 大田 | (有)三瓶急送 刺鹿営業所 | 大田市 | 2 | | | | 2 | |
| 大田 | (有)小川商店 | 大田市 | 15 | | 2 | | 17 | |
| 大田 | 温泉津運送(有) | 大田市 | 24 | | 1 | 1 | 26 | |
| 大田 | (有)大畑商店 | 大田市 | 5 | 1 | | | 6 | |
| 大田 | (有)江角建設運輸 | 大田市 | 5 | | | | 5 | |
| 大田 | (有)安井運送 | 大田市 | 3 | | | | 3 | |
| 大田 | (有)波根運送 | 大田市 | 8 | | | | 8 | |
| 大田 | (有)銀山運送 | 大田市 | 5 | | | | 5 | |
| 大田 | (有)新光産業 | 大田市 | 7 | | | | 7 | |
| 大田 | 松本眞也 (松本運送) | 大田市 | 3 | | | 2 | 5 | |
| 大田 | 帯刀俊二 (海幸運送) | 大田市 | 1 | | | | 1 | 条件付き |
| 大田 | 日ノ丸西濃運輸(株)大田営業所 | 大田市 | 15 | 3 | | | 18 | |
| 大田 | 佐川急便(株)島根大田営業所 | 大田市 | 5 | 2 | | | 7 | |
| 大田 | 日本通運(株)大田営業所 | 大田市 | 4 | 1 | | | 5 | |
| 大田 | 山陰福山通運(株)大田営業所 | 大田市 | 15 | | | | 15 | |
| 大田 | ヤマト運輸(株)大田長久センター | 大田市 | 10 | | 1 | | 11 | |
| 大田 | (株)東酪 大田営業所 | 大田市 | 6 | | | | 6 | |
| 江津 | (有)島根急送 | 江津市 | 21 | | | | 21 | |
| 江津 | (株)永井運送 | 江津市 | 23 | | 11 | 1 | 35 | |
| 江津 | (株)花田運送 | 江津市 | 16 | | | 6 | 22 | |
| 江津 | (有)協販輸送センター | 江津市 | 8 | | | | 8 | |
| 江津 | 江津通産(株) | 江津市 | 6 | | | | 6 | |
| 江津 | 鳥居運送(株)江津支店 | 江津市 | 11 | 1 | | | 12 | |
| 江津 | (株)遠山 島根支店 | 江津市 | 1 | | | | 1 | |
| 江津 | 西谷産業(有) | 江津市 | 4 | | | | 4 | |
| 江津 | (有)梨田運送 | 江津市 | 8 | | | | 8 | |
| 江津 | (有)藤田起業 | 江津市 | 15 | | | 1 | 16 | |
| 江津 | (有)サンユウ 本社営業所 | 江津市 | 13 | | | | 13 | |
| 江津 | (有)サンユウ 邑南営業所 | 江津市 | 5 | | | | 5 | |
| 江津 | (有)安全運送 | 江津市 | 5 | | | | 5 | |
| 江津 | (株)恵産業 | 江津市 | 4 | 1 | | | 5 | |
| 江津 | エヌピー運輸(株)岩国(株) | 江津市 | 5 | | | 4 | 9 | |
| 江津 | 青垣運輸(有)島根支店 | 江津市 | 1 | | | 1 | 2 | |
| 江津 | (有)宮里商店 | 江津市 | 6 | | | | 6 | |
| 江津 | (有)エイワ運輸 | 江津市 | 9 | | | 3 | 12 | |
| 江津 | 今井商事(株) | 江津市 | 5 | | | | 5 | |
| 江津 | (株)シンクラン 江津営業所 | 江津市 | 8 | 1 | | | 9 | |
| 江津 | 山陰福山通運(株)江津営業所 | 江津市 | 6 | | | | 6 | |
| 江津 | ヤマト運輸(株)江津渡津センター | 江津市 | 8 | 1 | | | 9 | |
| 江津 | 北陽開発(株) | 江津市 | 3 | | | 1 | 4 | |
| 江津 | (有)アイテクノ | 江津市 | 5 | | | | 5 | |
| 邑智 | (有)優美運送 | 川本町 | 37 | | | 24 | 61 | |
| 邑智 | (株)優美ライン | 川本町 | 5 | | | 2 | 7 | |
| 邑智 | 三江線運輸(有) | 川本町 | 20 | 4 | 5 | | 29 | |
| 邑智 | ヤマト運輸(株)川本センター | 川本町 | 7 | | | | 7 | |
| 邑智 | 置名土木(有) | 美郷町 | 3 | | | | 3 | |
| 邑智 | 岡山産業(有) | 美郷町 | 6 | | | 1 | 7 | |
| 邑智 | (有)十六夜運輸 | 美郷町 | 2 | 1 | | | 3 | |
| 邑智 | (有)出羽運送 | 邑南町 | 3 | 2 | 3 | | 8 | |
| 邑智 | 邑南運送(有) | 邑南町 | 6 | | 1 | | 7 | |
| 邑智 | (有)市木運送 | 邑南町 | 4 | 1 | | | 5 | |
| 邑智 | (有)矢上運送 | 邑南町 | 7 | 1 | | | 8 | |
| 邑智 | 大矢安三 (大矢商事) | 邑南町 | | | 1 | | 1 | |
| 邑智 | 西日本トータルサービス(株)本社営業所 | 邑南町 | 8 | 1 | 7 | 1 | 17 | |
| 邑智 | (有)勇輝興業 | 邑南町 | 1 | | | | 1 | |
| 邑智 | (株)ライト 東部営業所 | 邑南町 | 3 | | | | 3 | |

| 地区 | 事業者名 | 所在地 | 車両数 | | | | 計 | 概要 |
|----|--------------------------|-----|-----|---|----|----|----|----|
| | | | 普 | 小 | 特 | 被 | | |
| 邑智 | (有)サンユウ 邑南営業所 | 邑南町 | 5 | | | | 5 | |
| 邑智 | (株)東酪 羽須美営業所 | 邑南町 | 5 | | | | 5 | |
| 邑智 | 東和運送(株) | 邑南町 | 5 | | | | 5 | |
| 浜田 | 広芸運輸(有) | 浜田市 | 16 | | 5 | | 21 | |
| 浜田 | (有)高原運送 本社営業所 | 浜田市 | 8 | | | 1 | 9 | |
| 浜田 | (有)高原運送 浜田営業所 | 浜田市 | | | 12 | | 12 | |
| 浜田 | (有)浜田運送 | 浜田市 | 3 | 5 | 19 | | 27 | |
| 浜田 | (株)八紘 | 浜田市 | 24 | 2 | 6 | | 32 | |
| 浜田 | 那賀運送(有) | 浜田市 | 12 | | | 2 | 14 | |
| 浜田 | 山本凱二(那南運送店) | 浜田市 | 8 | 1 | | | 9 | |
| 浜田 | (株)金城運輸 | 浜田市 | 8 | 2 | | | 10 | |
| 浜田 | 大田武徳(三隅運送) | 浜田市 | 3 | 2 | | | 5 | |
| 浜田 | (有)旭運送 | 浜田市 | 3 | 2 | | | 5 | |
| 浜田 | 島根産業(有) | 浜田市 | 9 | | | 3 | 12 | |
| 浜田 | (有)山平運送 | 浜田市 | 27 | | | | 27 | |
| 浜田 | (有)坂本運送 | 浜田市 | 7 | | | | 7 | |
| 浜田 | (有)浜田ミツワ運輸 | 浜田市 | 1 | 2 | 26 | | 29 | |
| 浜田 | (有)北岡運輸 | 浜田市 | 5 | | 6 | | 11 | |
| 浜田 | セキヤ産業(株) | 浜田市 | 5 | | | | 5 | |
| 浜田 | (有)鎌田建設 | 浜田市 | 1 | | 5 | | 6 | |
| 浜田 | (株)ライト 本社営業所 | 浜田市 | 3 | | | 2 | 5 | |
| 浜田 | フジイ運送(有) | 浜田市 | 17 | | | | 17 | |
| 浜田 | (有)港町運送 | 浜田市 | 16 | 1 | 2 | | 19 | |
| 浜田 | (有)品川商店 | 浜田市 | 9 | | | | 9 | |
| 浜田 | 浜田急便(有) | 浜田市 | 11 | | | | 11 | |
| 浜田 | (株)ニヤクコーポレーション 中国支店浜田事業所 | 浜田市 | 4 | | 6 | 4 | 14 | |
| 浜田 | 中国運輸(株)本社営業所 | 浜田市 | | | 5 | | 5 | |
| 浜田 | (株)三隅興産 | 浜田市 | 5 | | | | 5 | |
| 浜田 | (有)友和運輸 | 浜田市 | 6 | | 3 | | 9 | |
| 浜田 | (株)西部生コン | 浜田市 | | | 8 | | 8 | |
| 浜田 | (有)みどり運送 | 浜田市 | 3 | 3 | | | 6 | |
| 浜田 | (有)濱田商事 | 浜田市 | 7 | | | | 7 | |
| 浜田 | 日豊トランスポート(株) | 浜田市 | 2 | | 7 | | 9 | |
| 浜田 | 中国保安警備(株) | 浜田市 | 2 | | 14 | | 16 | |
| 浜田 | 植田守(マモル急便) | 浜田市 | 1 | 7 | | | 8 | |
| 浜田 | (有)プロアーム | 浜田市 | 3 | 2 | | | 5 | |
| 浜田 | 河野建設(株) | 浜田市 | 5 | | | | 5 | |
| 浜田 | (有)日本海商事 浜田営業所 | 浜田市 | 15 | 1 | | | 16 | |
| 浜田 | 日ノ丸西濃運輸(株)浜田営業所 | 浜田市 | 32 | 3 | | | 35 | |
| 浜田 | 山陰福山通運(株)浜田支店 | 浜田市 | 29 | | | | 29 | |
| 浜田 | ヤマト運輸(株)浜田支店 | 浜田市 | 14 | | 2 | | 16 | |
| 浜田 | 佐川急便(株)浜田営業所 | 浜田市 | 16 | | | | 16 | |
| 浜田 | 三島運輸(有)浜田営業所 | 浜田市 | 5 | | | | 5 | |
| 浜田 | 合銀ビジネスサービス(株)浜田営業所 | 浜田市 | | 6 | | | 6 | |
| 浜田 | 日本郵便(株)浜田郵便局 | 浜田市 | 4 | 1 | | | 5 | |
| 浜田 | A L S O K 山陰(株)浜田営業所 | 浜田市 | | | 4 | | 4 | |
| 浜田 | 日本通運(株)浜田支店 | 浜田市 | 10 | 8 | | 4 | 22 | |
| 浜田 | ヤマト運輸(株)浜田周布センター | 浜田市 | 7 | 1 | | | 8 | |
| 浜田 | 尾澤運送(有) | 浜田市 | 8 | | | | 8 | |
| 浜田 | アートコーポレーション(株)浜田支店 | 浜田市 | 4 | 1 | | | 5 | |
| 浜田 | 橋本商店(株)三隅営業所 | 浜田市 | 26 | | | 10 | 36 | |
| 益田 | 鎌手運送(有) | 益田市 | 2 | | 23 | | 25 | |
| 益田 | (有)植松 | 益田市 | 26 | 1 | 5 | 2 | 34 | |
| 益田 | (有)益田陸運 | 益田市 | 10 | 1 | | | 11 | |
| 益田 | (株)和興 | 益田市 | 15 | | 1 | 1 | 17 | |
| 益田 | (有)中島急送 | 益田市 | 6 | | | | 6 | |
| 益田 | (有)新興運輸 | 益田市 | 21 | | | 4 | 25 | |
| 益田 | 山陰オート供給(株) | 益田市 | 28 | | 44 | | 72 | |
| 益田 | (株)益田重機運輸 | 益田市 | 21 | | | 6 | 27 | |
| 益田 | (有)福原運送 | 益田市 | 5 | | | | 5 | |
| 益田 | 久保商事(有) | 益田市 | 3 | 2 | 3 | | 8 | |
| 益田 | 伸和産業(株) | 益田市 | 13 | | | 11 | 24 | |
| 益田 | 木下産業(有) | 益田市 | 4 | | | | 4 | |
| 益田 | (有)かまて | 益田市 | 24 | 1 | | | 25 | |
| 益田 | 大森商事(株) | 益田市 | 8 | | | | 8 | |
| 益田 | (有)藤原産業 島根営業所 | 益田市 | 9 | | | 4 | 13 | |
| 益田 | (株)青木商運 | 益田市 | 5 | 3 | | | 8 | |
| 益田 | (株)翔永 | 益田市 | 6 | 2 | | | 8 | |
| 益田 | 斉藤運輸(株) | 益田市 | 7 | | 2 | | 9 | |
| 益田 | (株)ワールド商事 | 益田市 | 4 | | | | 4 | |
| 益田 | (有)日本海商事 益田営業所 | 益田市 | 6 | | | | 6 | |
| 益田 | 橋本商店(株)益田営業所 | 益田市 | 5 | | | | 5 | |

| 地区 | 事業者名 | 所在地 | 車両数 | | | | 計 | 概要 |
|----|----------------------|-------|-----|---|---|---|----|----|
| | | | 普 | 小 | 特 | 被 | | |
| 益田 | ㈱ライト 西部営業所 | 益田市 | 2 | | | 1 | 3 | |
| 益田 | 平川工業(有) | 益田市 | 5 | | | | 5 | |
| 益田 | 山陰福山通運㈱益田営業所 | 益田市 | 25 | | | | 25 | |
| 益田 | 日ノ丸西濃運輸㈱益田営業所 | 益田市 | 27 | 2 | | | 29 | |
| 益田 | 日通トランスポート㈱益田営業所 | 益田市 | 9 | | | | 9 | |
| 益田 | ヤマト運輸㈱益田支店 | 益田市 | 15 | 1 | | | 16 | |
| 益田 | ㈱丸田 益田営業所 | 益田市 | 3 | | | | 3 | |
| 益田 | 西日本トータルサービス㈱益田営業所 | 益田市 | 6 | | | | 6 | |
| 益田 | 田村商事(株) | 益田市 | 5 | | | | 5 | |
| 益田 | 水津運送(有) | 津和野町 | 7 | 2 | 3 | | 12 | |
| 益田 | 石川産業(有) | 津和野町 | | | | 1 | 1 | |
| 益田 | (有)阿部商事 | 津和野町 | 3 | 1 | | | 4 | |
| 益田 | (有)日栄産業 | 津和野町 | 4 | 2 | | 1 | 7 | |
| 益田 | 鹿足運送(有) | 津和野町 | 13 | 3 | | | 16 | |
| 益田 | 吉賀運送(有) | 吉賀町 | 6 | 3 | 2 | | 11 | |
| 益田 | (有)柿木産業 | 吉賀町 | 1 | 1 | | | 2 | |
| 益田 | (有)オーケイ産交 | 吉賀町 | 3 | | | | 3 | |
| 益田 | (有)柿木アポロ | 吉賀町 | 6 | | | | 6 | |
| 益田 | 田原資材(株) | 吉賀町 | 11 | | 1 | | 12 | |
| 益田 | ㈱ロディック | 吉賀町 | 5 | | | | 5 | |
| 益田 | ヤマト運輸㈱六日市センター | 吉賀町 | 5 | | | | 5 | |
| 隠岐 | 隠岐汽船㈱西郷営業所 | 隠岐の島町 | 5 | 1 | | | 6 | |
| 隠岐 | 海祥運送(有) | 隠岐の島町 | 3 | | | | 3 | |
| 隠岐 | 美保丸運送(有) | 隠岐の島町 | | 1 | | | 1 | |
| 隠岐 | 高橋和美 (正美屋運送店) | 隠岐の島町 | | 2 | | | 2 | |
| 隠岐 | 斉藤芳樹 (都万運送店) | 隠岐の島町 | 1 | | | | 1 | |
| 隠岐 | 隠岐年朗 (栄屋運送店) | 隠岐の島町 | 2 | 1 | | | 3 | |
| 隠岐 | (有)小川建設 | 隠岐の島町 | 3 | | | | 3 | |
| 隠岐 | (有)藤原運送 | 隠岐の島町 | 4 | 1 | 1 | | 6 | |
| 隠岐 | (有)野津運送 | 隠岐の島町 | 3 | 1 | | | 4 | |
| 隠岐 | (有)三友建設 | 隠岐の島町 | 1 | | | | 1 | |
| 隠岐 | (有)酒井材木店 | 隠岐の島町 | 4 | | | | 4 | |
| 隠岐 | 竹田正憲 (竹田運送) | 隠岐の島町 | 2 | | | | 2 | |
| 隠岐 | 田中次夫 (田中運送) | 隠岐の島町 | 1 | | | | 1 | |
| 隠岐 | (有)稲葉興産 | 隠岐の島町 | | 1 | | | 1 | |
| 隠岐 | (有)来人運輸 | 隠岐の島町 | 3 | | | | 3 | |
| 隠岐 | (有)朝日リース | 隠岐の島町 | 5 | | | 1 | 6 | |
| 隠岐 | 徳畑探石(株) | 隠岐の島町 | 1 | | | | 1 | |
| 隠岐 | (有)日本海商事 本社営業所 | 隠岐の島町 | 18 | 1 | 4 | | 23 | |
| 隠岐 | 升田健一 (壱運輸) | 隠岐の島町 | 2 | 1 | | | 3 | |
| 隠岐 | 泉重利 (泉建設) | 隠岐の島町 | 1 | 1 | | | 2 | |
| 隠岐 | 佐々木齊 (平木運輸) | 隠岐の島町 | 1 | | | | 1 | |
| 隠岐 | 谷口昭子 (日章丸海運) | 隠岐の島町 | 1 | | | | 1 | |
| 隠岐 | 小泉和也 (みなと運輸) | 隠岐の島町 | 1 | | | | 1 | |
| 隠岐 | ㈱青田建設 | 隠岐の島町 | 2 | | | | 2 | |
| 隠岐 | ㈱池田商店 | 隠岐の島町 | 3 | | | | 3 | |
| 隠岐 | (有)宇部セメント西郷販売店 | 隠岐の島町 | 1 | | | | 1 | |
| 隠岐 | 松岡 修治 (櫻総業) | 隠岐の島町 | 2 | 1 | | | 3 | |
| 隠岐 | ㈱竹田組 | 隠岐の島町 | 1 | | | 1 | 2 | |
| 隠岐 | ㈱吉崎工務店 | 隠岐の島町 | 1 | | | | 1 | |
| 隠岐 | ㈱ニヤクコーポレーション 隠岐事業所 | 隠岐の島町 | | | 4 | | 4 | |
| 隠岐 | 山陰福山通運㈱隠岐営業所 | 隠岐の島町 | 3 | | | | 3 | |
| 隠岐 | ヤマト運輸㈱隠岐支店 | 隠岐の島町 | 7 | 1 | | | 8 | |
| 隠岐 | A L S O K 山陰㈱隠岐の島営業所 | 隠岐の島町 | | 1 | | | 1 | |
| 隠岐 | 磯谷隆司 (磯谷運送) | 海士町 | 1 | | | | 1 | |
| 隠岐 | 河内豊 (河内運送) | 海士町 | 1 | | | | 1 | |
| 隠岐 | 仲谷浩一 (仲谷運送) | 海士町 | | 1 | | | 1 | |
| 隠岐 | 千田勝 (千田運送) | 海士町 | 3 | | 1 | | 4 | |
| 隠岐 | ヤマト運輸㈱海士センター | 海士町 | 2 | | | | 2 | |
| 隠岐 | 原交通(有) | 西ノ島町 | 2 | | | | 2 | |
| 隠岐 | 隠岐汽船㈱西ノ島営業所 | 西ノ島町 | | 1 | | | 1 | |
| 隠岐 | (有)日本海商事 島前営業所 | 西ノ島町 | 4 | 2 | | | 6 | |
| 隠岐 | (有)近藤鉄工 | 西ノ島町 | 1 | | | | 1 | |
| 隠岐 | ヤマト運輸㈱西ノ島センター | 西ノ島町 | 4 | | | | 4 | |
| 隠岐 | 下廣幸雄 (べんてん丸運送) | 知夫村 | 2 | | | | 2 | |

カ 旅客船業者(20t以上)

資料:中国運輸局島根運輸支局(平成29年12月31日現在)

| 地区 | 氏名又は名称 | 所在地 | 船名 | 船質 | トン数 |
|----|---------|---------------------|-----------|----------|-------|
| 隠岐 | 隠岐汽船(株) | 隠岐郡隠岐の島町中町字目貫4-10番地 | フェリーしらしま | 鋼 | 2,343 |
| | | | フェリーくにか | 〃 | 2,375 |
| | | | フェリーおき | 〃 | 2,366 |
| | | | レインボージェット | アルミニウム合金 | 173 |
| | 島前町村組合 | 隠岐郡西ノ島町美田2071-1 | フェリーどうぜん | FRP鋼 | 198 |
| 合計 | | 2事業者 | 5隻 | | |

キ 貨物船業者(20t以上)

資料:中国運輸局島根運輸支局(平成29年12月31日現在)

| 地区 | 氏名又は名称 | 所在地 | 船名 | 船質 | トン数 |
|----|----------|-------------------|--------|----|-----|
| 隠岐 | (有)酒井材木店 | 隠岐郡隠岐の島町東郷字神米41 | 第三富栄丸 | 鋼 | 131 |
| | (有)海幸海運 | 隠岐郡隠岐の島町東町字へぎ35-1 | 第十八海幸丸 | 〃 | 282 |
| | 藤田利久 | 隠岐郡海士町豊田196 | 奈伎良丸 | 〃 | 78 |
| 松江 | (有)鳥本商会 | 松江市東持田町313-12 | 大泰丸 | 〃 | 369 |
| 合計 | | 4事業者 | 4隻 | | |

ク その他船舶所有者

資料:中国運輸局島根運輸支局(平成29年12月31日現在)

| 地区 | 氏名又は名称 | 所在地 | 船名 | 船質 | 総トン数 | 用途 |
|----|--------------------------------------|------------------------------|---------|--------|------|-------|
| 松江 | 島根県 | 松江市殿町1 | 神海丸 | 鋼 | 699 | 練習船 |
| | 〃 | 〃 | 島根丸 | 〃 | 142 | 漁業試験船 |
| | 〃 | 〃 | せいふう | アルミニウム | 125 | 漁船 |
| | 小計 | 1事業者 | 3隻 | | | |
| 浜田 | 三洋海事(株) 山陰臨海サービス(株) (共同所有) | 尼崎市中在家町3-449 浜田市長浜町1785-8 | いわみ | 鋼 | 196 | 曳船 |
| | 中電環境テクノス(株) 山陰臨海サービス(株) (共同所有) | 広島市中区小町4-33 浜田市長浜町1785-8 | みすみII | 〃 | 195 | 〃 |
| | 中電環境テクノス(株) 日本栄船(株) (共同所有) | 広島市中区小町4-33 神戸市中央区海岸通5 | てくのすII | 〃 | 186 | 〃 |
| | 小計 | 4事業者 | 3隻 | | | |
| 隠岐 | (株)金田建設 | 隠岐郡隠岐の島町港町字大津の二13-4 | 第二十三有昌丸 | 〃 | 76 | 〃 |
| | 小計 | 1事業者 | 1隻 | | | |
| 合計 | | 6事業者 | 7隻 | | | |

資料:中国地方整備局境港湾・空港整備事務所(平成28年2月24日現在)

| 地区 | 氏名又は名称 | 所在地 | 船名 | 船質 | 総トン数 | 用途 |
|----|----------------------------|---------|------|-----|------|-------|
| 境港 | 中国地方整備局 境港湾・空港整備 事務所 | 境港市昭和町9 | みほかぜ | 軽合金 | 25 | 港湾業務艇 |

資料:中国運輸局島根運輸支局(平成29年12月31日現在)

| 地区 | 氏名又は名称 | 所在地 | 船名 | 船質 | 総トン数 | 用途 |
|----|---------|----------|--------|----|-------|-----|
| 浜田 | (株)浜田昭石 | 浜田市高田町24 | 第八十永久丸 | 鋼 | 75.63 | 給油船 |
| | 合計 | 1事業者 | 1隻 | | | |

ケ 市町村別漁船隻数(20t以上)

資料:中国運輸局島根運輸支局(平成29年12月31日現在)

| 総トン数別 | 鋼船 | | 木船 | |
|--------------|----|----------|----|------|
| | 隻数 | 総トン数 | 隻数 | 総トン数 |
| 20トン～50トン未満 | 0 | 0.00 | | |
| 50トン～100トン未満 | 16 | 1,284.00 | | |
| 100トン以上 | 18 | 3,290.50 | | |
| 合計 | 34 | 4,574.50 | | |

| 地区 | 市町村名 | 鋼船 | | 木船 | |
|----|-------|----|----------|----|------|
| | | 隻数 | 総トン数 | 隻数 | 総トン数 |
| 松江 | 松江市 | 12 | 1,628.00 | | |
| | 計 | 12 | 1,628.00 | | |
| 出雲 | 出雲市 | 1 | 115.00 | | |
| | 計 | 1 | 115.00 | | |
| 浜田 | 浜田市 | 12 | 1,117.00 | | |
| | 計 | 12 | 1,117.00 | | |
| 隠岐 | 隠岐の島町 | 5 | 1,035.00 | | |
| | 西ノ島町 | 4 | 679.50 | | |
| | 計 | 9 | 1,714.50 | | |
| 合計 | | 34 | 4,574.50 | | |

(7) 危険物の保安
ア LPガス貯蔵設備(タンク)

資料:消防総務課(平成30年1月31日)

| 事業所名 | 所在地 | 規模(t) |
|------------------------------|--------------------|-----------------|
| 中石産業(株)石油LPG松江基地 | 松江市川原町288-1 | 20×1 10×1 |
| イワタニ山陰(株)松江支店 | 松江市学園2-16-37 | 6×2 |
| 橋本産業(株)松江営業所 | 松江市八幡町字灘大土手外796-18 | 30×1 |
| 荒木燃料(株) | 松江市八幡町字灘大土手外796-33 | 15×2 |
| (株)エルピーガスセンター松江 | 松江市東長江町902-43 | 30×2 |
| イワタニ島根(株) 浜田支店 | 浜田市熱田町1429-1 | 20×3 |
| 浜田LPガス(協)容器検査所 | 浜田市熱田町1457 | 0.5×2 |
| 島根県農業協同組合 出雲地区本部 LPガスセンター | 出雲市高松町字三作675-1 | 20×1 |
| 山陰酸素工業(株)出雲支店 | 出雲市長浜町457-8 | 60×1 |
| 松江石油(株)出雲営業所 | 出雲市今市町1186-3 | 20×1 |
| 森田産業(株) | 出雲市白枝町238 | 19×1 |
| 瀧川産業(株)容器検査所 | 出雲市大津町648-1 | 0.5×2 |
| (株)ホームエネルギー山陰平田ターミナル | 出雲市小伊津町1319-1 | 300×4 |
| 島根県農業協同組合 斐川地区本部 LPガスセンター | 出雲市斐川町福富844 | 20×1 15×1 |
| イワタニ島根(株)益田支店 | 益田市あけぼの東町10-1 | 20×2 |
| 新光プロパン瓦斯(株)西益田支店 | 益田市神田町口537 | 20×1 |
| (株)石見ガスセンター | 益田市遠田町1954 | 15×1 10×1 |
| 新光プロパン瓦斯(株) | 鹿足郡吉賀町朝倉1451-1 | 15×1 |
| 広島ガスエナジー(株)安来充てん所 | 安来市黒井田町731 | 30×1 15×1 0.5×2 |
| 山陰酸素工業(株)安来支店 | 安来市安来町1054-1 | 60×3 50×2 20×1 |
| (協)さんそ容器検査所 | 安来市亀島町2-1 | 2.9×2 |
| イワタニ島根(株)静間工場 | 大田市静間町1053 | 20×1 15×1 |
| 伊藤忠エネクスホームライフ西日本(株)大田製造所 | 大田市大田町大田イ2756-3 | 20×1 |
| 伊藤忠エネクスホームライフ西日本(株)(石見営業所) | 江津市都野津町2276 | 20×1 7×1 |
| イワタニ島根(株)江津支店 | 江津市渡津町978-8 | 20×1 |
| 島根県農業協同組合 島根おおち地区本部 LPガスセンター | 邑智郡邑南町井原1413-1 | 30×1 |
| 島根県農業協同組合 雲南地区本部 LPガスセンター | 雲南市木次町山方231-31 | 30×1 |
| 山陰酸素工業(株)雲南支店 | 雲南市木次町里方1079-6 | 20×1 |
| (株)井谷明盛堂 | 雲南市木次町新市364 | 0.5×1 |
| 島根県エルピーガス事業協同組合容器検査所 | 雲南市加茂町岩倉48-3 | 0.5×2 |
| 島前ガス(株) | 隠岐郡西ノ島町大字美田1986-20 | 60×2 |
| 隠岐エネルギー(協) | 隠岐郡隠岐の島町飯田有田27-11 | 65×2 |

イ オートガススタンド

資料:消防総務課(平成30年1月31日)

| 事業所名 | 所在地 | 規模(t) |
|------------------------------|--------------------|-----------------|
| 山陰酸素工業(株)松江LPガススタンド | 松江市平成町182-29 | 6×2 |
| 日交商事(株) | 松江市東朝日町269-11 | 20×2 |
| 中石産業(株)石油LPG松江基地 | 松江市川原町288-1 | 20×1 10×1 |
| イワタニ山陰(株)松江支店 | 松江市学園2-16-37 | 6×2 |
| 浜田ガス(株) | 浜田市熱田町2135-7 | 20×2 |
| イワタニ島根(株) 浜田支店 | 浜田市熱田町1429-1 | 20×3 |
| イワタニ山陰(株)出雲支店 | 出雲市今市町南本町12-3 | 2.9×2 |
| 島根県農業協同組合 斐川地区本部 LPガスセンター | 出雲市斐川町福富844 | 20×1 15×1 |
| (株)コガワ計画 | 益田市安富町3330-1 | 0.95×3 |
| (株)ホームエネルギー山陰平田ターミナル(災害用) | 出雲市小伊津町1319-1 | 300×4 |
| 山陰酸素工業(株)出雲支店(災害用) | 出雲市長浜町457番地8 | 60×1 |
| イワタニ島根株式会社 益田支店 | 益田市あけぼの東町10-1 | 20×2 |
| (株)石見ガスセンター | 益田市遠田町1954 | 15×1 10×1 |
| 新光プロパン瓦斯(株) | 鹿足郡吉賀町朝倉1451-1 | 15×1 |
| 広島ガスエナジー(株)安来充てん所 | 安来市黒井田町731 | 30×1 15×1 0.5×2 |
| 松江石油(株)大田営業所 | 大田市大田町大田イ690-1 | 2.5×1 |
| 伊藤忠エネクスホームライフ西日本(株)(石見営業所) | 江津市都野津町2276 | 20×1 7×1 |
| イワタニ島根(株)江津支店 | 江津市渡津町978-8 | 20×1 |
| 島根県農業協同組合 島根おおち地区本部 LPガスセンター | 邑智郡邑南町井原1413-1 | 30×1 |
| (株)井谷明盛堂 | 雲南市木次町新市364 | 0.5×1 |
| 山陰酸素工業(株)雲南支店 | 雲南市木次町里方1079-6 | 3×1 |
| 島前ガス(株) | 隠岐郡西ノ島町大字美田1986-20 | 60×2 |
| 隠岐エネルギー(協) | 隠岐郡隠岐の島町飯田有田27-11 | 65×2 |
| (有)元吉燃料 | 隠岐郡海士町大字海士1462-1 | 0.5×2 |

ウ LPガス消費プラント

資料:消防総務課(平成30年1月31日)

| 事業所名 | 所在地 | 規模(t) |
|-------------------|----------------|-----------|
| 新東洋膏板(株) | 松江市富士見町2 | 40×2 |
| リョーノーファクトリー(株) | 松江市東出雲町揖屋686-1 | 20×1 |
| (株)ケイ・エフ・ジー | 浜田市金城町下来原297-1 | 2.8×3 |
| マルハマ食品(株)レトルト第1工場 | 浜田市周布町63-25 | 2.8×3 |
| ヒラタ精機(株) | 出雲市西郷町小池718 | 15×2 |
| (株)出雲村田製作所 | 出雲市斐川町上直江2308 | 50×2 |
| 日立金属(株)安来工場(海岸工場) | 安来市飯島町1240-2 | 15×1 10×1 |
| 日立金属(株)安来工場(山手工場) | 安来市安来町2107-2 | 20×1 |
| (株)日立メタルプレジジョン | 安来市飯島町1240-2 | 20×2 |
| (株)シバオ | 大田市水上町白坏658-1 | 62.1×1 |
| 広島アルミニウム工業(株)大国工場 | 大田市仁摩町大国206 | 15×1 |
| (株)木村窯業所 | 江津市都野津町1501 | 20×1 15×1 |
| (株)木村窯業所青山工場 | 江津市二宮町神主1964 | 20×1 |

エ 都市ガス施設

資料:中国四国産業保安監督部(平成30年1月31日)

| 事業名 | 所在地 | ガス施設の状況 | ガス供給戸数 | 備考 |
|-----------------------|-------------------|---|---------|----|
| 松江市ガス局 南工場 | 松江市平成町 182番地42 | 天然ガス発生装置4基(能力238,558m ³ /日(46MJ換算)) ガスホルダー1基中圧球型3,000m ³ ×0.97MPa×1基 | 13,091戸 | |
| 出雲ガス(株)LN Gサテライト工場 | 出雲市上塩冶町 2388-1 | 天然ガス発生装置4基(能力115,200m ³ /日(46MJ換算)) | 4,929戸 | |
| 浜田ガス(株) 福井工場 | 浜田市熱田町 2135-7 | 天然ガス発生装置3基(能力83,340m ³ /日(46MJ換算)) | 6,121戸 | |

(8) 電力、水道等

ア 中国電力株式会社事業所

資料:中国電力(株)(平成30年1月31日)

| 事業所名 | 所在地 | 電話番号 | 営業所の担当区域 | | | 備考 |
|-------|-----------|-----------------|-----------------------------|----------------------|---------|-------------------------|
| | | | 全部 | 大部 | 一部 | |
| 島根支社 | 松江市母衣町 | 0852-27-1113(代) | | | | |
| 松江営業所 | 松江市東朝日町 | 0120-833-104 | 安来市 | 松江市 | | |
| 出雲営業所 | 出雲市小山町 | 0120-311-957 | 出雲市 雲南市 奥出雲町 飯南町 | 大田市 (温泉津町を 除く) | 松江市宍道町 | |
| 浜田営業所 | 浜田市黒川町 | 0120-312-815 | 浜田市 江津市 川本町 美郷町 | 邑南町 | 大田市温泉津町 | |
| 隠岐営業所 | 隠岐郡隠岐の島町 | 0120-313-782 | 海士町 西ノ島町 知夫村 隠岐の島町 | | | |
| 益田営業所 | 益田市あけぼの本町 | 0120-314-806 | 益田市 津和野町 吉賀町 | | | |
| 三次営業所 | 三次市十日市 | 0120-513-477 | | | 邑南町 | |
| 山陰電力所 | 松江市母衣町 | 0852-32-0760(代) | | | | 送電設備 変電設備 内燃力発電設備 |
| 出雲電力所 | 出雲市渡橋町 | 0853-21-5135 | | | | 送電設備 変電設備 |
| 益田電力所 | 益田市幸町 | 0856-23-4141 | | | | 送電設備 変電設備 |
| 浜田電力所 | 浜田市野原町 | 0855-23-7640 | | | | 送電設備 変電設備 |

| | | | | | | |
|----------|---------|-----------------|--|--|--|------|
| 広島北電力所 | 広島市安佐北区 | 082-810-0200 | | | | 送電設備 |
| 三次電力所 | 三次市西酒屋町 | 0824-63-5364 | | | | 送電設備 |
| 東部水力センター | 米子市加茂町 | 0859-31-3061 | | | | 水力設備 |
| 西部水力センター | 広島市安佐北区 | 082-819-0019 | | | | 水力設備 |
| 島根原子力発電所 | 松江市鹿島町 | 0852-82-2220(代) | | | | |
| 三隅発電所 | 浜田市三隅町 | 0855-32-2139(代) | | | | |

イ 発電所

資料：中国四国産業保安監督部、中国電力㈱、企業局施設課(平成30年1月31日現在)

| 県名 | 設置社名 | 発電所名 | 所在地 | 最大出力 (kW) | 備考 |
|------|---------------------|----------------------|-------------|--------------|-----------|
| 水力 | 島根県 | 三成発電所 | 島根県仁多郡奥出雲町 | 2,830 | (自家用) |
| 水力 | 島根県 | 八戸川第一発電所 | 島根県江津市桜江町 | 6,300 | (自家用) |
| 水力 | 島根県 | 八戸川第二発電所 | 島根県江津市桜江町 | 2,500 | (自家用) |
| 水力 | 島根県 | 八戸川第三発電所 | 島根県江津市桜江町 | 240 | (自家用) |
| 水力 | 島根県 | 勝地発電所 | 島根県江津市桜江町 | 770 | (自家用) |
| 水力 | 島根県 | 三隅川発電所 | 島根県浜田市三隅町 | 7,400 | (自家用) |
| 水力 | 島根県 | 矢原川発電所 | 島根県益田市美都町 | 100 | (自家用) |
| 水力 | 島根県 | 御部発電所 | 島根県浜田市三隅町 | 460 | (自家用) |
| 水力 | 島根県 | 飯梨川第一発電所 | 島根県安来市広瀬町 | 3,000 | (自家用) |
| 水力 | 島根県 | 飯梨川第二発電所 | 島根県安来市広瀬町 | 1,400 | (自家用) |
| 水力 | 島根県 | 飯梨川第三発電所 | 島根県安来市広瀬町 | 250 | (自家用) |
| 水力 | 島根県 | 志津見発電所 | 島根県飯石郡飯南町 | 1,700 | (自家用) |
| 水力 | 島根県 | 田井発電所 | 島根県雲南市吉田町 | 100 | (自家用) |
| 水力 | 中国電力㈱ | 北原発電所 | 島根県雲南市木次町 | 15,600 | (事業用) |
| 水力 | 中国電力㈱ | 川手発電所 | 島根県雲南市吉田町 | 900 | (事業用) |
| 水力 | 中国電力㈱ | 湯村発電所 | 島根県雲南市木次町 | 1,000 | (事業用) |
| 水力 | 中国電力㈱ | 日登発電所 | 島根県雲南市木次町 | 8,510 | (事業用) |
| 水力 | 中国電力㈱ | 三刀屋川発電所 | 島根県雲南市三刀屋町 | 7,600 | (事業用) |
| 水力 | 中国電力㈱ | 窪田発電所 | 島根県出雲市佐田町 | 600 | (事業用) |
| 水力 | 中国電力㈱ | 乙立発電所 | 島根県出雲市乙立町 | 1,500 | (事業用) |
| 水力 | 中国電力㈱ | 出羽川発電所 | 島根県邑智郡邑南町 | 670 | (事業用) |
| 水力 | 中国電力㈱ | 潮発電所 | 島根県邑智郡美郷町 | 36,000 | (事業用) |
| 水力 | 中国電力㈱ | 粕淵第一発電所 | 島根県邑智郡美郷町 | 160 | (事業用) |
| 水力 | 中国電力㈱ | 粕淵第二発電所 | 島根県邑智郡美郷町 | 1,200 | (事業用) |
| 水力 | 中国電力㈱ | 明塚発電所 | 島根県邑智郡美郷町 | 25,000 | (事業用) |
| 水力 | 中国電力㈱ | 周布川第一発電所 | 島根県浜田市弥栄町 | 9,800 | (事業用) |
| 水力 | 中国電力㈱ | 周布川第二発電所 | 島根県浜田市内村町 | 4,700 | (事業用) |
| 水力 | 中国電力㈱ | 匹見発電所 | 島根県益田市匹見町 | 2,000 | (事業用) |
| 水力 | 中国電力㈱ | 澄川発電所 | 島根県益田市匹見町 | 10,100 | (事業用) |
| 水力 | 中国電力㈱ | 豊川発電所 | 島根県益田市猪木谷町 | 5,000 | (事業用) |
| 水力 | 中国電力㈱ | 日原発電所 | 島根県鹿足郡津和野町 | 6,900 | (事業用) |
| 水力 | 中国電力㈱ | 油井発電所 | 島根県隠岐郡隠岐の島町 | 200 | (事業用) |
| 水力 | 中国電力㈱ | 南谷発電所 | 島根県隠岐郡隠岐の島町 | 100 | (事業用) |
| 水力 | 島根県 | 三瓶ダム管理用発電所 | 島根県大田市三瓶町 | 250 | (自家用) |
| 水力 | 安来市 | 伯太発電所 | 島根県安来市伯太町 | 95 | (自家用) |
| 水力 | 安来市 | 布部発電所 | 島根県安来市広瀬町 | 225 | (自家用) |
| 水力 | 奥出雲町 | 三沢小水力発電所 | 島根県仁多郡奥出雲町 | 199 | (自家用) |
| 水力 | 奥出雲町 | 仁多発電所 | 島根県仁多郡奥出雲町 | 198 | (自家用) |
| 水力 | 吉賀町 | 吉賀町小水力発電所 | 島根県鹿足郡吉賀町 | 200 | (自家用) |
| 水力 | 島根県農業協同組合 | 三瓶発電所 | 島根県大田市三瓶町 | 210 | (自家用) |
| 水力 | 島根県農業協同組合 | 赤名小水力発電所 | 島根県飯石郡飯南町 | 90 | (自家用) |
| 水力 | 島根県農業協同組合 | 角谷発電所 | 島根県邑智郡美郷町 | 250 | (自家用) |
| 水力 | 島根県農業協同組合 | 都賀発電所 | 島根県邑智郡美郷町 | 190 | (自家用) |
| 火力 | 中国電力㈱ | 三隅発電所 | 島根県浜田市三隅町 | 1,000,000 | (事業用) 汽力 |
| 火力 | 中国電力㈱ | 黒木発電所 | 島根県隠岐郡西ノ島町 | 7,380 | (事業用) 内燃力 |
| 火力 | 中国電力㈱ | 西郷発電所 | 島根県隠岐郡隠岐の島町 | 25,320 | (事業用) 内燃力 |
| 火力 | 松江バイオマス発電㈱ | 松江バイオマス発電所 | 島根県松江市大井町 | 6,250 | (自家用) |
| 火力 | 松江市 | エコクリーン松江発電所 | 島根県松江市鹿島町 | 4,800 | (自家用) |
| 火力 | リョーノファクトリー㈱ | 揖屋工場発電所 | 島根県松江市東出雲町 | 3,000 | (自家用) |
| 火力 | 一般財団法人くびきメッセ | 島根県立産業交流会館発電所 | 島根県松江市西川津町 | 1,600 | (自家用) |
| 火力 | 松江エヌエル工業㈱ | 松江エヌエル発電所 | 島根県松江市江島新中浦 | 1,170 | (自家用) |
| 火力 | 出雲市 | 出雲エネルギーセンター発電所 | 島根県出雲市芦渡町 | 3,690 | (自家用) |
| 火力 | 出雲市 | 出雲エネルギーセンター内燃力発電所 | 島根県出雲市芦渡町 | 1,740 | (自家用) |
| 火力 | 国立大学法人島根大学 | 島根大学 塩治団地発電所 | 島根県出雲市塩治町 | 3,470 | (自家用) |
| 火力 | 日本製紙㈱ | 江津工場発電所 | 島根県江津市江津町 | 27,000 | (自家用) |
| 火力 | 浜田地区広域行政組合 | エコクリーンセンター発電所 | 島根県江津市波子町 | 1,800 | (自家用) |
| 火力 | 合同会社しまね森林発電 | 江津バイオマス発電所 | 島根県江津市松川町 | 12,700 | (自家用) |
| 火力 | ダイワボウレヨン㈱ | 益田工場発電所 | 島根県益田市須子町 | 7,600 | (自家用) |
| 原子力 | 中国電力㈱ | 島根原子力発電所 | 島根県松江市鹿島町 | 820,000 | (事業用) |
| 風力 | 島根県 | 隠岐大峯山風力発電所 | 島根県隠岐郡隠岐の島町 | 1,200 | (自家用) |
| 風力 | 島根県 | 江津高野山風力発電所 | 島根県江津市 | 20,700 | (自家用) |
| 風力 | 出雲市 | キララトゥーリマキ風力発電所 | 島根県出雲市 | 1,700 | (自家用) |
| 風力 | 五洋建設㈱ | 安来風力発電所 | 島根県安来市 | 600 | (自家用) |
| 風力 | ㈱ユーステックサービス | ユーステック新出雲ウインドファーム発電所 | 島根県出雲市 | 78,000 | (自家用) |
| 風力 | 中国ウインドパワー㈱ | 浜田生湯温泉風力発電所 | 島根県浜田市 | 1,500 | (自家用) |
| 風力 | 江津ウインドパワー㈱ | 江津東ウインドファーム風力発電所 | 島根県江津市 | 22,000 | (自家用) |
| 風力 | 益田ウインドパワー㈱ | 高津川風力発電所 | 島根県益田市 | 1,950 | (自家用) |
| 風力 | ㈱グリーンパワー浜田 | ウインドファーム浜田 | 島根県浜田市 | 48,430 | (自家用) |
| 太陽電池 | アイ・ねっと㈱ | 出雲SOLARIE大社太陽光発電所 | 島根県出雲市大社町 | 4,410 | (自家用) |
| 太陽電池 | 出雲クリーン発電合同会社 | 出雲クリーン発電太陽光発電所 | 島根県出雲市上塩治町 | 10,000 | (自家用) |
| 太陽電池 | 東洋ソーラー㈱ | 江津太陽光発電所 | 島根県江津市二宮町 | 3,000 | (自家用) |
| 太陽電池 | 浜田メガソーラー合同会社 | 浜田メガソーラー発電所 | 島根県浜田市長浜町 | 10,000 | (自家用) |
| 太陽電池 | 合同会社グリーンパワー金城 | グリーンパワー金城太陽光発電所 | 島根県浜田市金城町 | 9,795 | (自家用) |
| 太陽電池 | CC Hamada Solar合同会社 | 浜田カントリークラブMS発電所 | 島根県浜田市 | 9,999 | (自家用) |
| 太陽電池 | パワーソーラー出雲㈱ | いづも大社CC太陽光発電所 | 島根県出雲市 | 9,000 | (自家用) |
| 太陽光 | 島根県 | 江津地域拠点工業団地太陽光発電所 | 島根県江津市 | 1,200 | (自家用) |
| 太陽光 | 島根県 | 江津浄水場太陽光発電所 | 島根県江津市 | 430 | (自家用) |
| 太陽光 | 島根県 | 三隅港臨海工業団地太陽光発電所 | 島根県浜田市 | 1,800 | (自家用) |
| 太陽光 | 島根県 | 石見空港太陽光発電所 | 島根県益田市 | 3,490 | (自家用) |

※内燃力発電所については、1000kW以上のもの

※風力発電所、太陽電池発電所については、使用前安全管理審査未受審のものを除く

ウ 変電所

資料:中国電力(株)(平成30年1月31日現在)

| 設置者 | 変電所名 | 所在地 | 認可出力(KVA) |
|---------|---------|---------|-----------|
| 中国電力(株) | 安来 | 安来市黒井田町 | 45,000 |
| | 揖屋 | 松江市東出雲町 | 55,000 |
| | 北松江 | 松江市朝酌町 | 2,425,000 |
| | 松江 | 松江市八雲町 | 600,000 |
| | 菅田 | 松江市菅田町 | 60,000 |
| | 津田 | 松江市東津田町 | 180,000 |
| | 法吉 | 松江市法吉町 | 40,000 |
| | 鹿島 | 松江市鹿島町 | 25,000 |
| | 三成 | 仁多郡奥出雲町 | 40,000 |
| | 木次 | 雲南市木次町 | 55,000 |
| | 平田 | 出雲市灘分町 | 40,000 |
| | 宍道 | 松江市宍道町 | 50,000 |
| | 菅原 | 安来市広瀬町 | 15,000 |
| | 出雲 | 出雲市大津町 | 50,000 |
| | 高松 | 出雲市高松町 | 50,000 |
| | 大社 | 出雲市大社町 | 20,000 |
| | 知井宮 | 出雲市知井宮町 | 140,000 |
| | 大田 | 大田市大田町 | 35,000 |
| | 仁万 | 大田市仁摩町 | 20,000 |
| | 羽須美 | 邑智郡邑南町 | 15,000 |
| | 川本 | 邑智郡川本町 | 12,000 |
| | 温泉津 | 大田市温泉津町 | 6,000 |
| | 玉造 | 松江市乃白町 | 45,000 |
| | 江津 | 江津市江津町 | 30,000 |
| | 敬川 | 江津市敬川町 | 15,000 |
| | 桜江 | 江津市桜江町 | 16,000 |
| | 浜田 | 浜田市杉戸町 | 30,000 |
| | 三隅 | 浜田市三隅町 | 12,000 |
| | 六日市 | 鹿足郡吉賀町 | 25,000 |
| | 津和野 | 鹿足郡津和野町 | 15,000 |
| | 益田 | 益田市水分町 | 50,000 |
| | 金城 | 浜田市金城町 | 190,000 |
| | 多伎 | 出雲市多伎町 | 6,000 |
| | 周布 | 浜田市周布町 | 25,000 |
| | 東益田 | 益田市乙子町 | 130,000 |
| | 直江 | 出雲市斐川町 | 205,000 |
| | 寺町 | 松江市寺町 | 50,000 |
| | 下府 | 浜田市上府町 | 20,000 |
| | 西島根 | 益田市美都町 | 2,500,000 |
| | 川跡 | 出雲市荻杼町 | 50,000 |
| 高津 | 益田市高津 | 25,000 | |
| 矢上 | 邑智郡邑南町 | 20,000 | |
| 西ノ島 | 隠岐郡西ノ島町 | 7,500 | |

エ 上水道

資料:薬事衛生課(平成29年3月31日)

| 地区 | 事業主体名 | 計画給水人口 (人) | 現在給水人口 (人) | 原水の種別 | 計画1日 最大給水量 (m ³ /日) |
|-------|------------|---------------|---------------|--------------------|--------------------------------------|
| 松江 | 松江市 | 171,800 | 143,518 | 受水(用供)、表流水、深井戸 | 89,200 |
| | 松江市(東出雲) | 15,440 | 15,645 | 受水(用供) | 5,750 |
| | 松江市(玉湯) | 7,390 | 6,652 | 受水(用供)、表流水 | 5,091 |
| | 安来市 | 31,400 | 30,552 | 受水(用供)、浅井戸 | 18,100 |
| | 計4ヶ所 | 226,030 | 196,367 | | 118,141 |
| 雲南 | 雲南市(木次三刀屋) | 15,500 | 13,038 | 浅井戸、伏流水 | 7,640 |
| | 雲南市(大東・加茂) | 17,200 | 16,390 | 伏流水、表流水、浅井戸、受水(用供) | 6,100 |
| | 計2ヶ所 | 32,700 | 29,428 | | 13,740 |
| 出雲 | 出雲市 | 133,000 | 130,264 | 浅井戸、伏流水、深井戸、受水(用供) | 55,700 |
| | 斐川宍道水道企業団 | 37,500 | 36,619 | 浅井戸、深井戸、受水(用供) | 18,000 |
| | 計2ヶ所 | 170,500 | 166,883 | | 73,700 |
| 県央 | 大田市 | 27,800 | 25,469 | 受水(用供)、表流水、伏流水 | 10,800 |
| | 計1ヶ所 | 27,800 | 25,469 | | 10,800 |
| 浜田 | 浜田市 | 44,170 | 40,745 | 浅井戸 | 22,110 |
| | 江津市 | 18,810 | 17,046 | 受水(用供) | 8,100 |
| | 計2ヶ所 | 62,980 | 57,791 | | 30,210 |
| 益田 | 益田市 | 43,045 | 41,717 | 浅井戸、深井戸 | 20,130 |
| | 計1ヶ所 | 43,045 | 41,717 | | 20,130 |
| 隠岐 | 隠岐の島町 | 9,010 | 9,306 | 浅井戸、表流水 | 6,055 |
| | 計1ヶ所 | 9,010 | 9,306 | | 6,055 |
| 計13ヶ所 | | 572,065 | 526,961 | | 272,776 |

オ 簡易水道

資料:薬事衛生課(平成29年3月31日)

| 地区 | 事業主体名 | 箇所数 | 計画給水人口 (人) | 現在給水人口 (人) | 計画1日最大給水量 (m3/日) |
|--------|-------|-----|---------------|---------------|---------------------|
| 松江 | 松江市 | 20 | 32,104 | 25,922 | 13,161 |
| | 安来市 | 10 | 8,292 | 7,643 | 3,400 |
| | 計2市 | 30 | 40,396 | 33,565 | 16,561 |
| 雲南 | 雲南市 | 16 | 9,292 | 6,535 | 4,086 |
| | 奥出雲町 | 15 | 16,524 | 12,363 | 7,947 |
| | 飯南町 | 1 | 4,474 | 4,347 | 2,349 |
| | 計3市町 | 32 | 30,290 | 23,245 | 14,382 |
| 出雲 | 出雲市 | 12 | 17,724 | 12,864 | 8,220 |
| | 計1市 | 12 | 17,724 | 12,864 | 8,220 |
| 県央 | 大田市 | 13 | 12,112 | 6,055 | 4,666 |
| | 川本町 | 1 | 3,350 | 3,028 | 1,890 |
| | 美郷町 | 9 | 6,053 | 3,944 | 2,619 |
| | 邑南町 | 9 | 11,860 | 8,869 | 5,394 |
| | 計4市町 | 32 | 33,375 | 21,896 | 14,569 |
| 浜田 | 浜田市 | 8 | 17,516 | 13,286 | 9,177 |
| | 江津市 | 3 | 6,680 | 5,374 | 2,863 |
| | 計2市 | 11 | 24,196 | 18,660 | 12,040 |
| 益田 | 益田市 | 5 | 3,463 | 2,636 | 1,752 |
| | 津和野町 | 4 | 7,806 | 7,127 | 4,001 |
| | 吉賀町 | 5 | 5,999 | 5,861 | 3,235 |
| | 計3市町 | 14 | 17,268 | 15,624 | 8,988 |
| 隠岐 | 海士町 | 1 | 2,342 | 2,266 | 1,427 |
| | 西ノ島町 | 1 | 3,054 | 2,916 | 1,774 |
| | 知夫村 | 1 | 960 | 628 | 474 |
| | 隠岐の島町 | 5 | 4,877 | 4,999 | 2,840 |
| | 計4町村 | 8 | 11,233 | 10,809 | 6,515 |
| 計19市町村 | | 139 | 174,482 | 136,663 | 81,275 |

カ 専用水道

資料：薬事衛生課(平成29年3月31日)

| 所在地 | 事業主体名 | 確認時 給水人口 (人) | 現在 給水人口 (人) | 原水の種別 | 施設能力 (m3/日) |
|-------|-----------------|--------------------|-------------------|--------|----------------|
| 松江市 | 松江フォーゲルパーク | | | 受水 | 269 |
| | 島根大学 | 6,200 | | 深井戸・受水 | 550 |
| | 松江刑務所 | 630 | 610 | 深井戸・受水 | 140 |
| | イオン松江 | 20,800 | | 深井戸・受水 | 571 |
| | 中国電力島根原子力発電所 | | | 受水 | 1,512 |
| | 松江生協病院 | 900 | 600 | 深井戸・受水 | 230 |
| | 介護老人保健施設 虹 | 568 | 32 | 深井戸・受水 | 119 |
| | サンフラワー事業 | 300 | 118 | 深井戸 | 120 |
| | あおぞら八重垣 | 225 | 120 | 深井戸・受水 | 60 |
| | ケアセンター千鳥 | 53 | 50 | 深井戸 | 30 |
| | あおぞら八重垣別館 | 95 | 50 | 深井戸・受水 | 25 |
| | 松江医療センター | 740 | 740 | 深井戸・受水 | 236 |
| | 雲南市 | 尾崎 | | | 浅井戸 |
| 出雲市 | KBツツキ(株)出雲工場 | 500 | 22 | 浅井戸 | 1,000 |
| | 浜山公園 | 30,000 | | 受水 | 400 |
| | 陸上自衛隊出雲駐屯地 | | | 受水 | — |
| | 万田の郷 | 250 | 250 | 深井戸 | 96 |
| | 宗教法人出雲大社 | 200,120 | 120 | 表流水 | 1,026 |
| 大田市 | 国立三瓶青少年交流の家 | | | 深井戸 | 290 |
| | 三瓶フィールドミュージアム | | | 深井戸 | 287 |
| 邑南町 | いこいの村しまね | 200 | 200 | 深井戸 | 80 |
| 浜田市 | 石見海浜公園 | | | 受水 | 1,040 |
| | ふるさと体験村 | | | 深井戸 | 50 |
| | 島根あさひ社会復帰促進センター | 2,450 | 1,895 | 受水 | 919 |
| 江津市 | 長谷 | 73 | 82 | 深井戸 | 102 |
| | 風の国 | | | 深井戸 | 80 |
| | 谷宮農飲雑用水施設 | 86 | 39 | 深井戸 | 34 |
| | 学校法人江の川高校 | 350 | 345 | 浅井戸 | 200 |
| 益田市 | 万葉公園 | | | 受水 | 220 |
| 吉賀町 | 黒瀨 | 36 | 24 | 深井戸 | 26 |
| 計30ヶ所 | | 264,576 | 5,297 | | 9,752 |

①流域関連公共下水道

| 市町名 | 処理区 | 処理場名 | 処理方法 | 計画面積 ha | 処理面積 ha | 処理人口 人 | 現有処理 能力 (日最大) m ³ /日 | 中継ポンプ場 ヶ所 |
|-----|-----|---------------------------|-----------------------|------------|------------|-----------|--|--------------|
| 松江市 | 松江 | 宍道湖東部処理区 (宍道湖東部浄化センター) | 凝集剤添加活性汚泥 循環変法＋砂ろ過 | 3,672.8 | 3,334.1 | 127,340 | 72,000 | - |
| | 玉湯 | | | 299.8 | 244.0 | 6,365 | | |
| | 八雲 | | | 186.7 | 158.1 | 5,050 | | |
| | 東出雲 | | | 537.4 | 390.5 | 13,691 | | |
| 安来市 | 安来 | | | 761.8 | 469.2 | 17,249 | | |
| | 広瀬 | | | 131.5 | 118.9 | 3,477 | | |
| 松江市 | 宍道 | 宍道湖西部処理区 (宍道湖西部浄化センター) | 標準活性汚泥法 | 503.0 | 332.5 | 5,953 | 36,000 | 5 |
| 出雲市 | 出雲 | | | 3,096.0 | 1,226.5 | 41,190 | | |
| | 平田 | | | 543.3 | 395.2 | 9,642 | | |
| | 大社 | | | 566.3 | 323.4 | 8,699 | | |
| | 湖陵 | | | 401.0 | 214.3 | 4,135 | | |
| | 斐川 | | | 1,018.6 | 617.7 | 15,588 | | |

②公共下水道

| | | | | | | | | |
|-------|--------|-------------|---------------|---------|-------|-------|-------|---|
| 益田市 | 益田 | 益田水質管理センター | オキシデーションディッチ法 | 1,119.0 | 110.0 | 2,770 | 1,700 | - |
| 大田市 | 大田 | 大田浄化センター | 膜分離活性汚泥法 | 702.6 | 191.7 | 4,233 | 2,150 | - |
| 江津市 | 江津西 | 江津西浄化センター | 嫌気好気ろ床法 | 696.0 | 171.0 | 4,466 | 2,030 | - |
| 雲南市 | 木次・三刀屋 | 木次三刀屋浄化センター | オキシデーションディッチ法 | 559.0 | 519.5 | 9,086 | 6,800 | 1 |
| 奥出雲町 | 横田 | 横田浄化センター | オキシデーションディッチ法 | 120.0 | 112.1 | 1,751 | 800 | - |
| 隠岐の島町 | 西郷 | 西郷浄化センター | オキシデーションディッチ法 | 249.8 | 127.4 | 4,065 | 2,880 | 2 |

③特定環境保全公共下水道

| | | | | | | | | |
|-------|------|--------------|---------------|-------|-------|-------|-------|---|
| 松江市 | 惠曇 | クリーンセンター鹿島 | 酸素活性汚泥法 | 154.0 | 93.5 | 2,689 | 2,150 | - |
| | 佐波 | 佐波浄化センター | オキシデーションディッチ法 | 4.1 | 4.1 | 117 | 80 | - |
| | 千酌 | 千酌地区浄化センター | オキシデーションディッチ法 | 13.0 | 13.0 | 489 | 340 | - |
| | 七類 | 七類地区浄化センター | オキシデーションディッチ法 | 26.0 | 26.0 | 837 | 570 | - |
| | 森山 | 森山地区浄化センター | オキシデーションディッチ法 | 13.0 | 13.0 | 625 | 310 | - |
| | 江島 | 江島地区浄化センター | 回分式活性汚泥法 | 15.5 | 15.5 | 624 | 284 | - |
| | 遅江 | 遅江地区浄化センター | 回分式活性汚泥法 | 16.1 | 16.1 | 479 | 218 | - |
| | 馬渡 | 馬渡地区浄化センター | 回分式活性汚泥法 | 8.6 | 8.6 | 235 | 123 | - |
| 浜田市 | 国府 | 国府浄化センター | 長時間エアレーション法 | 162.3 | 92.6 | 3,025 | 1,100 | 1 |
| | 旭 | 旭浄化センター | オキシデーションディッチ法 | 43.4 | 43.2 | 1,223 | 800 | - |
| | 三保三隅 | 三保三隅浄化センター | オキシデーションディッチ法 | 84.6 | 84.6 | 2,197 | 1,600 | - |
| 出雲市 | 河下 | 河下浄化センター | オキシデーションディッチ法 | 15.0 | 14.0 | 376 | 310 | - |
| | 田岐 | 田岐浄化センター | オキシデーションディッチ法 | 80.0 | 60.0 | 1,336 | 840 | - |
| | 口田儀 | 口田儀浄化センター | オキシデーションディッチ法 | 21.0 | 21.0 | 568 | 310 | - |
| 大田市 | 仁摩 | 仁摩浄化センター | 長時間エアレーション法 | 85.0 | 71.2 | 2,577 | 800 | - |
| | 温泉津 | 温泉津クリーンセンター | オキシデーションディッチ法 | 28.0 | 23.6 | 657 | 300 | - |
| 江津市 | 波子 | 波子浄化センター | 嫌気好気ろ床法 | 30.0 | 30.0 | 769 | 750 | - |
| 雲南市 | 大東 | 大東浄化センター | 膜分離活性汚泥法 | 104.0 | 81.8 | 2,771 | 1,700 | - |
| | 加茂 | 加茂浄化センター | 長時間エアレーション法 | 101.0 | 97.0 | 2,590 | 1,290 | - |
| 奥出雲町 | 三成 | 三成浄化センター | オキシデーションディッチ法 | 55.3 | 54.5 | 1,533 | 1,000 | - |
| 飯南町 | 頓原 | 頓原浄化センター | オキシデーションディッチ法 | 36.0 | 36.0 | 1,016 | 700 | - |
| | 赤来 | 赤来浄化センター | オキシデーションディッチ法 | 66.0 | 66.0 | 1,492 | 1,000 | - |
| 美郷町 | 邑智 | 邑智浄化センター | オキシデーションディッチ法 | 51.0 | 51.0 | 934 | 800 | - |
| 邑南町 | 石見 | 石見浄化センター | オキシデーションディッチ法 | 204.0 | 204.0 | 2,858 | 2,600 | - |
| 津和野町 | 津和野 | 津和野町清水管理センター | オキシデーションディッチ法 | 119.0 | 81.5 | 2,121 | 1,210 | - |
| | 日原 | 星の子ステーション | オキシデーションディッチ法 | 50.0 | 47.0 | 1,204 | 500 | - |
| 吉賀町 | 六日市 | 六日市浄化センター | オキシデーションディッチ法 | 159.0 | 159.0 | 2,600 | 1,600 | - |
| 海士町 | 海士 | 海士浄化センター | 嫌気好気ろ床法 | 79.5 | 79.5 | 1,440 | 850 | - |
| 西ノ島町 | 東部 | 東部浄化センター | オキシデーションディッチ法 | 25.0 | 25.0 | 640 | 300 | - |
| 隠岐の島町 | 卯敷 | 卯敷浄化センター | オキシデーションディッチ法 | 4.0 | 4.0 | 68 | 85 | - |
| | 飯美 | 飯美浄化センター | オキシデーションディッチ法 | 3.0 | 3.0 | 47 | 45 | - |
| | 福浦 | 福浦浄化センター | オキシデーションディッチ法 | 1.6 | 1.6 | 47 | 50 | - |

※島根県内の下水道はすべて分流式下水道です。

(9) 廃棄物処理施設

ア し尿処理施設

資料:廃棄物対策課(平成28年3月31日)

| 事業主体 | 管理者 | 処理能力 (kl/日) | 関係地域 |
|-----------|--------|----------------|---------------------|
| 安来市 | 安来市長 | 36 | 安来市 |
| 松江市 | 松江市長 | 70 | 松江市(旧宍道町を除く) |
| 出雲市 | 出雲市長 | 193 | 出雲市 |
| 雲南広域連合 | 雲南市長 | 90 | 雲南市、松江市宍道町、奥出雲町、飯南町 |
| 益田市 | 益田市長 | 108 | 益田市 |
| 大田市 | 大田市長 | 73 | 大田市 |
| 邑智郡総合事務組合 | 川本町長 | 43 | 川本長、美郷町、邑南町、江津市桜江町 |
| 鹿足郡事務組合 | 津和野町長 | 27 | 津和野町、吉賀町 |
| 浜田市 | 浜田市長 | 125 | 浜田市 |
| 隠岐の島町 | 隠岐の島町長 | 27 | 隠岐の島町 |
| 江津市 | 江津市長 | 40 | 江津市(桜江町を除く) |
| 西ノ島町 | 西ノ島町長 | 10 | 西ノ島町 |
| 計12施設 | | 842 | |

イ ごみ処理施設

資料:廃棄物対策課(平成28年3月31日)

| 事業主体 | 管理者 | 処理能力 (t/日) | 関係地域 |
|----------------|--------|---------------|--------------------------|
| 安来市 | 安来市長 | 52.0 | 安来市 H19.4.25～休止 |
| 松江市 | 松江市長 | 255.0 | 松江市 |
| 出雲市 | 出雲市長 | 218.0 | 出雲市、雲南市(掛合町、吉田町)、飯南町、大田市 |
| 雲南市・飯南町事務組合 | 雲南市長 | 30.0 | 雲南市(加茂町、大東町、木次町、三刀屋町) |
| 奥出雲町 | 奥出雲町長 | 20.0 | 奥出雲町 |
| 邑智郡総合事務組合 | 川本町長 | 12.0 | 川本町、美郷町、邑南町 |
| 浜田地区広域行政組合 | 浜田市長 | 98.0 | 浜田市、江津市 |
| 益田地区広域市町村圏事務組合 | 益田市長 | 62.0 | 益田市、津和野町、吉賀町 |
| 隠岐の島町 | 隠岐の島町長 | 25.0 | 隠岐の島町 |
| 西ノ島町 | 西ノ島町長 | 10.0 | 西ノ島町 |
| 海士町 | 海士町長 | 7.0 | 海士町 |
| 知夫村 | 知夫村長 | 1.6 | 知夫村 |
| 計12施設 | | 790.6 | |

ウ 清掃運搬車(業者所有分)

平成29年12月31日現在

| 区分 | 市町村内に主たる事務所を有する業者 | | | ごみ収集運搬機材 | | | | | | し尿処理運搬機材 | | | | | |
|----------------|-------------------|----|-----|----------|--------|-------------|--------|-------------|--------|----------|---------|-----|---------|-----|---------|
| | | | | 収集車 | | 運搬車(収集運搬部門) | | 運搬車(中間処理部門) | | 収集車 | | | | 運搬車 | |
| | | | | | | | | | | バキューム車 | | その他 | | | |
| | | | | 台数 | 積載量(t) | 台数 | 積載量(t) | 台数 | 積載量(t) | 台数 | 積載量(kl) | 台数 | 積載量(kl) | 台数 | 積載量(kl) |
| 松江市 | 17 | 9 | 26 | 180 | 471 | 0 | 0 | 1 | 4 | 34 | 108 | 6 | 30 | 1 | 7 |
| 浜田市 | 12 | 5 | 17 | 86 | 197 | 0 | 0 | 0 | 0 | 25 | 64 | 0 | 0 | 0 | 0 |
| 出雲市 | 32 | 6 | 38 | 286 | 707 | 0 | 0 | 0 | 0 | 35 | 129 | 0 | 0 | 0 | 0 |
| 益田市 | 12 | 4 | 16 | 114 | 311 | 0 | 0 | 0 | 0 | 37 | 124 | 0 | 0 | 0 | 0 |
| 大田市 | 20 | 3 | 23 | 93 | 299 | 0 | 0 | 0 | 0 | 19 | 72 | 2 | 5 | 0 | 0 |
| 安来市 | 9 | 2 | 11 | 47 | 135 | 3 | 272 | 20 | 409 | 9 | 26 | 0 | 0 | 0 | 0 |
| 江津市 | 5 | 4 | 9 | 22 | 54 | 0 | 0 | 0 | 0 | 24 | 66 | 0 | 0 | 0 | 0 |
| 雲南市 | 2 | 5 | 7 | 23 | 116 | 0 | 0 | 0 | 0 | 30 | 110 | 0 | 0 | 0 | 0 |
| 奥出雲町 | 3 | 1 | 4 | 0 | 0 | 8 | 8 | 0 | 0 | 7 | 30 | 0 | 0 | 0 | 0 |
| 飯南町 | 1 | 0 | 1 | 1 | 2 | 0 | 0 | 0 | 0 | 0 | 0 | 0 | 0 | 0 | 0 |
| 川本町 | 1 | 1 | 2 | 0 | 0 | 5 | 10 | 0 | 0 | 7 | 23 | 0 | 0 | 0 | 0 |
| 美郷町 | 0 | 0 | 0 | 0 | 0 | 0 | 0 | 0 | 0 | 0 | 0 | 0 | 0 | 0 | 0 |
| 邑南町 | 3 | 0 | 3 | 0 | 0 | 13 | 40 | 0 | 0 | 0 | 0 | 0 | 0 | 0 | 0 |
| 津和野町 | 3 | 0 | 3 | 11 | 23 | 0 | 0 | 0 | 0 | 0 | 0 | 0 | 0 | 0 | 0 |
| 吉賀町 | 6 | 0 | 6 | 11 | 32 | 0 | 0 | 0 | 0 | 12 | 28 | 0 | 0 | 0 | 0 |
| 海士町 | 1 | 1 | 2 | 0 | 0 | 1 | 0.3 | 0 | 0 | 4 | 12 | 0 | 0 | 0 | 0 |
| 西ノ島町 | 0 | 0 | 0 | 0 | 0 | 0 | 0 | 0 | 0 | 0 | 0 | 0 | 0 | 0 | 0 |
| 知夫村 | 0 | 0 | 0 | 0 | 0 | 0 | 0 | 4 | 25 | 0 | 0 | 0 | 0 | 0 | 0 |
| 隠岐の島町 | 0 | 1 | 1 | 2 | 4 | 3 | 7 | 0 | 0 | 9 | 28 | 0 | 0 | 0 | 0 |
| 鹿足郡事務組合 | 0 | 0 | 0 | 0 | 0 | 0 | 0 | 0 | 0 | 0 | 0 | 0 | 0 | 0 | 0 |
| 益田地区広域市町村圏事務組合 | 0 | 0 | 0 | 0 | 0 | 0 | 0 | 0 | 0 | 0 | 0 | 0 | 0 | 0 | 0 |
| 鹿足郡不燃物処理組合 | 0 | 0 | 0 | 0 | 0 | 0 | 0 | 0 | 0 | 0 | 0 | 0 | 0 | 0 | 0 |
| 雲南市・飯南町事務組合 | 0 | 0 | 0 | 31 | 60 | 2 | 8 | 2 | 14 | 0 | 0 | 0 | 0 | 0 | 0 |
| 邑智郡総合事務組合 | 0 | 0 | 0 | 0 | 0 | 15 | 57 | 0 | 0 | 0 | 0 | 0 | 0 | 0 | 0 |
| 浜田地区広域行政組合 | 0 | 0 | 0 | 0 | 0 | 0 | 0 | 1 | 3 | 0 | 0 | 0 | 0 | 0 | 0 |
| 雲南広域連合 | 0 | 0 | 0 | 0 | 0 | 0 | 0 | 0 | 0 | 23 | 64 | 0 | 0 | 3 | 30 |
| 合計 | 127 | 42 | 169 | 907 | 2,411 | 50 | 402 | 28 | 455 | 275 | 884 | 8 | 35 | 4 | 37 |

(10) たん水、堆積土砂、その他障害物件の排除

ア 建設機械(県所有分)

資料:道路維持課(平成30年1月1日現在)

| 区 分 | 除雪トラック | 除雪ドーザ | モーター グレーダ | その他 除雪機械 | 計 |
|-----------|--------|-------|--------------|-------------|-----|
| 松江県土整備事務所 | 3 | 3 | 1 | 13 | 20 |
| (広瀬土木事業所) | 4 | 2 | 1 | 6 | 13 |
| 雲南県土整備事務所 | 4 | 11 | 5 | 11 | 31 |
| (仁多土木事業所) | 2 | 8 | 1 | 14 | 25 |
| 出雲県土整備事務所 | 2 | 5 | 1 | 12 | 20 |
| (大田事業所) | 1 | 7 | 1 | 7 | 16 |
| 県央県土整備事務所 | 3 | 14 | 4 | 18 | 39 |
| 浜田県土整備事務所 | 2 | 5 | 2 | 13 | 22 |
| 益田県土整備事務所 | 4 | 5 | 3 | 9 | 21 |
| (津和野事業所) | 4 | 2 | 1 | 9 | 16 |
| 隠岐支庁県土整備局 | | 4 | 1 | 6 | 11 |
| 合 計 | 29 | 66 | 21 | 118 | 234 |

(11)その他の応急対策

ア 主な農薬取り扱い業者一覧

資料:農産園芸課

| 業者名 | 住所 | 電話 | 取り扱い農薬 | | | | |
|--|---------|------------------|-------------|------------|------------------|---------------------|------------------|
| | | | いもち病 防除剤 | 紋枯病 防除剤 | その他 病害 防除剤 | ウンカ・ ヨコバイ 防除剤 | その他 害虫 防除剤 |
| 全国農業協同組合 連合会 中四国営農資材事 業所島根推進課 | 出雲市斐川町 | 0853(73)9511(代表) | ○ | ○ | ○ | ○ | ○ |
| 島根県農業協同組 合営農資材部資材 課 | 出雲市斐川町 | 0853(25)8745(直通) | ○ | ○ | ○ | ○ | ○ |
| 島根県農薬卸商協 会 | 松江市東津田町 | 0852(23)3721 | ○ | ○ | ○ | ○ | ○ |

イ 家畜伝染病調査班

資料:畜産課

(家畜保健衛生所:松江8人(内隠岐2人)、出雲8人、江津7人、益田6人、病鑑室7人、計35人)

| 区分 | 松江 | 出雲 | 江津 | 益田 | 西ノ島 | 西郷 | 計 |
|----------|----|----|----|----|-----|----|----|
| 家畜保健衛生所 | 4 | 6 | 5 | 4 | | 2 | 21 |
| 共済連家畜診療所 | 4 | 12 | 8 | 2 | 1 | | 27 |
| 構成班 | 2 | 4 | 4 | 2 | 1 | 1 | 14 |

ウ 主な家畜防疫用薬剤取り扱い業者

資料:畜産課

| 業者名 | 所在地 | 電話 | 品名 | | 規格 |
|---------------|-------------------|--------------|-----|----------|----------|
| MPアグロ株式会社島根支店 | 出雲市斐川町上 庄原1320 | 0853(31)4000 | 消毒薬 | 逆性石けん | 18L |
| | | | 予防液 | ニューカッスル病 | 1,000トース |

エ 病家畜の収容施設

資料:畜産課

| 市場名 | 所在地 | 収容可能頭数 |
|------|----------|--------|
| 島根中央 | 松江市宍道町 | 1,320 |
| 西部 | 益田市遠田町 | 500 |
| 西郷 | 隠岐郡隠岐の島町 | 50 |
| 知夫 | 隠岐郡知夫村 | 20 |
| 計 | | 1,890 |

オ 主な家畜飼料取り扱い事業所一覧

資料:畜産課

| 区分 | 事業所名 | (保管施設名) | 住所 | 電話番号 | 取り扱い飼料 | | | | | | | | |
|--|--------------------|---------------|--------------|--------------|--------|----|--------|----|------|-----|-----|------|---|
| | | | | | 単体飼料 | | | | 配合飼料 | | | | |
| | | | | | ふすま | 麦類 | トウモロコシ | 乾草 | 養鶏用 | 養豚用 | 乳牛用 | 肉用牛用 | |
| 公社 商社 | ジェイエイ西日本くみあい飼料株式会社 | 島根営業所 | 出雲市斐川町 | 0853(73)9533 | ○ | ○ | ○ | | ○ | ○ | ○ | ○ | |
| | | 柿木運送 | 出雲市西園町 | 0853(28)0102 | | | | ○ | | | | | |
| | | 益田陸運 | 益田市あけぼの西町 | 0856(23)3721 | | | | | | | | | ○ |
| | 島根米穀株式会社 | 営業本部農業資材部宍道倉庫 | 松江市宍道町 | 0852(66)1255 | ○ | ○ | ○ | | ○ | | | ○ | ○ |
| | | 大田倉庫(朝山運送) | 大田市朝山町 | 0854(85)8948 | | | | | ○ | | | | |
| | | 金城倉庫(金城運送) | 浜田市金城町 | 0855(42)0325 | ○ | ○ | ○ | | | | | | |
| | | 植松倉庫(株)植松 | 益田市白上町 | 0856(28)8119 | ○ | ○ | ○ | | ○ | | | | ○ |
| | 有限会社飯塚豊市商店 | | 出雲市平田町 | 0853(62)3161 | ○ | ○ | ○ | ○ | ○ | | | ○ | ○ |
| | 有限会社杉原類次郎商店 | | 出雲市神門町 | 0853(22)5545 | ○ | | | ○ | ○ | | | ○ | |
| | 島田商事株式会社 | 錦町倉庫 | 安来市安来町 | 0854(22)2033 | ○ | ○ | | | | | | | |
| | | 日本通運(株)安来支店倉庫 | 安来市安来町 | 0854(22)0202 | | | | | | | ○ | | ○ |
| | 株式会社飯塚善兵衛商店 | | 出雲市斐川町 | 0853(62)0055 | | | | ○ | | | | ○ | ○ |
| | AST飼料合理化センター | | 飯石郡飯南町 | 0854(73)0127 | ○ | ○ | ○ | | | | | ○ | |
| | 保管施設数小計 | | | | | 8 | 7 | 6 | 4 | 6 | 2 | 6 | 7 |
| | 島根県中央酪農農業協同組合連合会 | | 出雲市平野町 | 0853(22)5300 | | | | | | | | ○ | |
| 飯南町酪農農業協同組合 | | 飯石郡飯南町 | 0854(72)0156 | | | | ○ | | | | ○ | | |
| 保管施設数小計 | | | | | | | | 1 | | | 2 | | |
| 保管施設数合計 | | | | | 8 | 7 | 6 | 5 | 6 | 2 | 8 | 7 | |

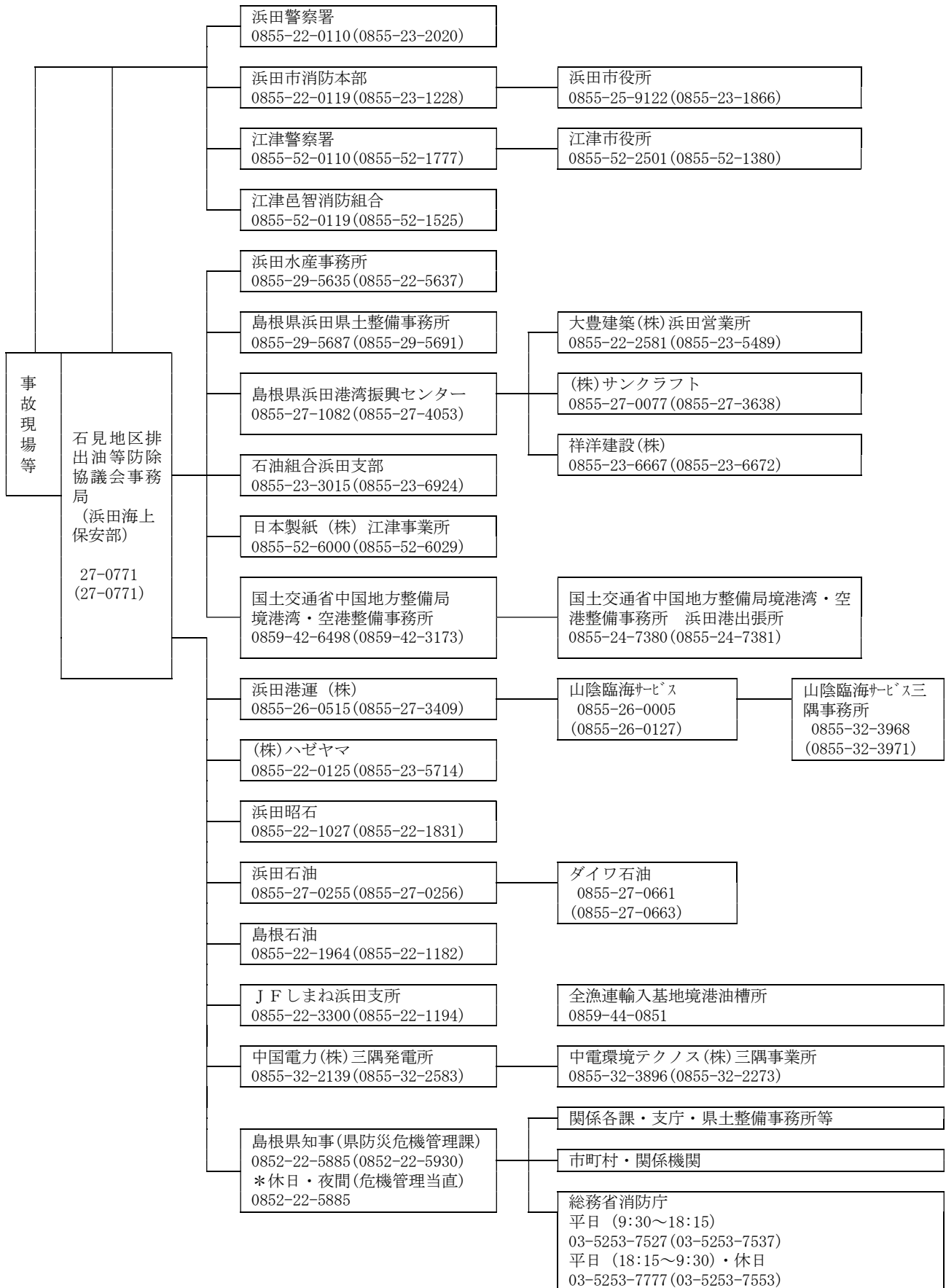
(12) 流出油等事故情報の収集伝達系統

ア 山陰沖排出油等防除協議会ルート



(注) 図中、組織・団体名の下に電話番号及びFAX番号(カッコ内)を明記

イ 石見地区排出油等防除協議会ルート



(注) 図中、組織・団体名の下に電話番号及びFAX番号(カッコ内)を明記

4 災害復旧計画資料

(1) 公共土木施設災害復旧事業計画

ア 河川等災害復旧事業計画

○県工事(河川、海岸、砂防、急傾斜地、道路、橋梁)

資料:砂防課(平成30年1月末現在、単位:千円)

| 災害年度 | 査定額 (A) | 復旧済額 (B) | 29年度復旧額 (C) | 復旧額計 (B+C) = (D) | 29年度 復旧率% |
|------|------------|-------------|----------------|---------------------|--------------|
| 27年災 | 240,588 | 240,588 | 0 | 240,588 | 100% |
| 28年災 | 1,283,799 | 272,285 | 435,777 | 708,062 | 55% |
| 29年災 | 2,186,723 | 0 | 69,228 | 69,228 | 3% |
| 計 | 3,711,110 | 512,873 | 505,005 | 1,017,878 | |

○市町村工事(河川、道路、橋梁)

資料:砂防課(平成30年1月末現在、単位:千円)

| 災害年度 | 査定額 (A) | 復旧済額 (B) | 29年度復旧額 (C) | 復旧額計 (B+C) = (D) | 29年度 復旧率% |
|------|------------|-------------|----------------|---------------------|--------------|
| 27年災 | 39,659 | 37,513 | 4,292 | 41,805 | 99% |
| 28年災 | 891,388 | 708,017 | 29,875 | 737,892 | 83% |
| 29年災 | 2,279,322 | 0 | 0 | 0 | 0% |
| 計 | 3,210,369 | 745,530 | 34,167 | 779,697 | |

イ 港湾災害復旧事業計画

○県工事

資料:港湾空港課(平成28年3月現在、単位:千円)

| 災害年度 | 査定額 (A) | 復旧済額 (B) | 27年度復旧額 (C) | 復旧額計 (B+C) = (D) | 27年度 復旧率% |
|------|------------|-------------|----------------|---------------------|--------------|
| 25年災 | 0 | 0 | 0 | 0 | 0 |
| 26年災 | 46,422 | 19,494 | 26,928 | 46,422 | 100 |
| 27年災 | | 0 | | 0 | |
| 計 | 46,422 | 19,494 | 26,928 | 46,422 | 100 |

○市町村工事

資料:港湾空港課(平成28年3月現在、単位:千円)

| 災害年度 | 査定額 (A) | 復旧済額 (B) | 27年度復旧額 (C) | 復旧額計 (B+C) = (D) | 27年度 復旧率% |
|------|------------|-------------|----------------|---------------------|--------------|
| 25年災 | 3,142 | 3,142 | 0 | 3,142 | 100 |
| 26年災 | 22,784 | 0 | 22,784 | 22,784 | 100 |
| 27年災 | | 0 | 0 | 0 | 0 |
| 計 | 25,926 | 3,142 | 22,784 | 25,926 | 100 |

ウ 漁港災害復旧事業計画

○県工事

資料:漁港漁場整備課(平成29年3月末現在、単位:千円)

| 災害年度 | 査定額 (A) | 復旧済額 (B) | 28年度復旧額 (C) | 復旧額計 (B+C) = (D) | 28年度 復旧率% |
|------|------------|-------------|----------------|---------------------|--------------|
| 26年災 | 20,891 | 20,891 | 0 | 20,891 | 100 |
| 27年災 | — | — | — | — | — |
| 28年災 | 469,974 | 0 | 233,930 | 233,930 | 50 |
| 計 | 490,865 | 20,891 | 233,930 | 254,821 | 52 |

○市町村工事

資料:漁港漁場整備課(平成29年3月末現在、単位:千円)

| 災害年度 | 査定額 (A) | 復旧済額 (B) | 28年度復旧額 (C) | 復旧額計 (B+C) = (D) | 28年度 復旧率% |
|------|------------|-------------|----------------|---------------------|--------------|
| 26年災 | — | — | — | — | — |
| 27年災 | — | — | — | — | — |
| 28年災 | 145,460 | 0 | 145,460 | 145,460 | 100 |
| 計 | 145,460 | 0 | 145,460 | 145,460 | 100 |

(2)農林水産業施設災害復旧事業計画

(ア)農地

資料:県(農地整備課)(平成30年1月末現在)(単位:千円)

| 災害年度 | 査定額 (A) | 復旧済額 (B) | 29年度復旧額 (C) | 復旧額計 (B+C)=(D) | 29年度 復旧率% |
|------|------------|-------------|----------------|-------------------|--------------|
| 27年災 | 18,800 | 18,800 | 0 | 18,800 | 100% |
| 28年災 | 97,603 | 82,572 | 14,054 | 96,626 | 99% |
| 29年災 | 171,877 | 0 | 70,469 | 70,469 | 41% |
| 計 | 288,280 | 101,372 | 84,523 | 185,895 | 64% |

(イ)農業用施設

資料:県(農地整備課)(平成30年1月末現在)(単位:千円)

| 災害年度 | 査定額 (A) | 復旧済額 (B) | 29年度復旧額 (C) | 復旧額計 (B+C)=(D) | 29年度 復旧率% |
|------|------------|-------------|----------------|-------------------|--------------|
| 27年災 | 25,476 | 25,476 | 0 | 25,476 | 100% |
| 28年災 | 205,474 | 172,187 | 31,232 | 203,419 | 99% |
| 29年災 | 182,737 | 0 | 106,352 | 106,352 | 58% |
| 計 | 413,687 | 197,663 | 137,584 | 335,247 | 81% |

(ウ)海岸及び地すべり防止施設

資料:県(農地整備課)(平成30年1月末現在)(単位:千円)

| 災害年度 | 査定額 (A) | 復旧済額 (B) | 29年度復旧額 (C) | 復旧額計 (B+C)=(D) | 29年度 復旧率% |
|------|------------|-------------|----------------|-------------------|--------------|
| 27年災 | — | — | — | 0 | 0% |
| 28年災 | — | — | — | 0 | 0% |
| 29年災 | — | — | — | 0 | 0% |
| 計 | 0 | 0 | 0 | 0 | 100% |

(エ)林道

資料:県(森林整備課)(平成29年3月末現在)(単位:千円)

| 災害年度 | 査定額 (A) | 復旧済額 (B) | 28年度復旧額 (C) | 復旧額計 (B+C)=(D) | 28年度 復旧率% |
|------|------------|-------------|----------------|-------------------|--------------|
| 26年災 | 132714 | 43296 | 89418 | 132714 | 100% |
| 27年災 | 40462 | 2528 | 37934 | 40462 | 100% |
| 28年災 | 162239 | 0 | 41136 | 41136 | 25% |
| 計 | 335415 | 45824 | 168488 | 214312 | 64% |