

昭和 63 年

災 害 年 報

島 根 県

目 次

1. 今年の気象経過（昭和63年）	2
2. 月別の気象概況	4
3. 昭和63年発生災害被害額等一覧表	10
(1) 災 害 別	10
(2) 災害種別、市町村別	12
4. 昭和63年中の気象予報警報等発表状況	20
5. 災害ごとの気象概況及び被害状況等	46
6. 昭和63年中の緊急患者輸送要請状況	68
7. 昭和63年防災業務日誌	71
参 考 資 料	75

1. 今年の気象経過（昭和63年）

昨年12月中頃から暖冬傾向が続いていたが、1月に入っても冬型の気圧配置は長続きせず暖かい日が多かった。2月に入ってから冬型の気圧配置が持続するようになり、ようやく真冬を迎えた。2月も下旬になると春の兆しが現れはじめ、平年並の暖かさに戻った。3月に入って一時冬型の天気になり寒気が入ったり、高気圧も北に偏って張り出すなど気温の変動も大きく、4月から5月にかけてもこの傾向は続き、とくに、4月上旬は顕著であった。

平年並の6月8日に梅雨入りしたが梅雨らしい天気は6月下旬のみで、その他の日は雨らしい雨もなく7月8日に梅雨明けした。その後、太平洋高気圧の弱まり、オホーツク海高気圧の強まり等もあり前線活動が活発になり戻り梅雨現象となった。13～15日と20～21日にかけて大雨となり、浜田市を中心に県西部で大災害を引き起こした。梅雨明けは事後検討の結果7月31日に修正された。8月に入ってから上旬に一時夏らしい天気となったが、気圧の谷や日本の南海上の近い所で熱帯性低気圧が群発し、雷の発生も多く、不安定な状態が続き夏らしくない天気であった。

9月に入ると天気は周期的に変わるようになったが、一雨についての雨量は比較的多かった。

10月になって上旬に一時低気圧と大型台風の余波により大雨となり、中旬の初めに今秋初めての冬型の気圧配置になるなどしたが晴天が多かった。11月は前半晴天が多かったが後半から12月にかけては時々冬型の気圧配置となり一時強い寒気も入るなど寒さも増し、近年になく早い冬の訪れが感じられた。12月中頃に今冬一番の強い寒気が入って真冬並の寒さになったが、その後は冬型は長続きせず、降水量は少なく松江、浜田では月降水量の少ない方から第2位であった。

台風については、8月に日本の南の近海で弱い台風や熱帯性低気圧が多発したが、影響は南岸が主体であった。そのほか10月に大型台風の余波があったが、島根県に直接影響するものはなかった。

年の気象値を平年と比較すると、平均気温は松江が0.3℃、浜田、西郷は0.1℃低かった。これは2月の低温と10～12月に寒気が入ったためであろう。日照時間は松江が90%とやや少なく、浜田は100%で平年並、西郷は85%でかなり少なかった。初夏から初秋にかけて日照が少なく、とくに7月は日照不足であった。降水量は各地とも96～104%で概ね平年並であった。雨量の多かったのは梅雨期の6月、7月と9月で、少なかったのは1月、8月、12月であった。

月別の主な天候の特徴

- 1月：冬型気圧配置長続きせず、暖冬、少雨。
- 2月：低温傾向、節分寒波で山沿い積雪20～30cm。沿岸海域最大波高9.1m。
5日春一番（平年より23日早い）
- 3月：気温の変動大きい。曇雨天多く浜田、西郷は日照時間がかなり少ない。
- 4月：上旬を中心に寒気入り冷え込む。桜（ソメイヨシノ）の開花10日（平年4日）。

- 5 月 : 寒暖の変動が大きく、季節を感じとるのにとまどうことも。
- 6 月 : 8日梅雨入り、少雨、月末にようやく梅雨らしい天気。
- 7 月 : 13～15日、20～21日に集中豪雨により浜田市を中心に大災害。梅雨明けは31日に修正された。(8日を)
- 8 月 : 夏らしくない夏。南海上で熱帯性低気圧群発。真夏日16日間(平年42日間)。
- 9 月 : 上、中旬天気周期変化。一雨の降水量多い。下旬は不順。27日西郷で大雨。
- 10 月 : 上、中旬は晴天多いが5～6日台風の影響で大雨(60mm以上)、13日にこの秋初めての冬型。海上大シケ、松江最大風速12.6m/s。月末冬型冷え込む、松江は霰。
- 11 月 : 前半晴天多い。後半冬型になる日多い。気温かなり低目に経過。24日県内官署共初雪を観測。山沿い20cm以上の積雪。25日松江最大風速17.7m/s(W)。
- 12 月 : 上旬冬型長続きせず。中旬以降冬型の日多い。15、16日は今冬一番の寒気入り真冬並。積雪平野部で10cm前後、山沿いで40cmを越す。下旬は強い寒気南下なし。
月降水量は極めて少なく、松江、浜田では少ない方からの累年第2位の記録。

2. 月別の気象概況

1 月 : 温暖、少雨

冬型の気圧配置になっても長続きせず、中国大陸からの高気圧が移動性となって覆うことが多かった。このため、穏やかな天気で温暖な日が多かった。月の平均気温は各地で平年より1.6~2.0℃も高かった。月降水量も40~70mmで平年の37~41%と、かなり少なかった。したがって、積雪量も少なく最深積雪量は六日市の12cm、その他の山沿いでも5cm前後であった。松江では雪日数8日、積雪日数2日で昭和47年以来16年振りの少雪となった。日照時間は平年(参照値)比が松江147%、浜田143%と、かなり多かったが西郷では88%と平年並であった。

2 月 : 低温傾向、節分寒波、春一番(5日)

暖冬が続いていたが、2月になって冬型の気圧配置が持続して時々強い寒気が入るようになった。2日から3日にかけて冬型の気圧配置が強まり気温も下がり、県内全域で日平均気温が氷点下となり、山沿い地方では20~30cmの積雪となった。季節風も強く、沿岸の海域では最大波高が9.1mと、大荒れの状態になった。5日には平年より23日早く「春一番」による南寄りの強風が吹き、平年より7~9℃昇温した。その後は冬型になったり日本海を低気圧が通るなど雲の多い状態が続いた。16日から18日にかけても冬型が強まり、前半は里雪型で平野部の積雪は10~30cm、後半は山雪型で山沿い地方で20~40cmの積雪となった。2月も下旬に入ると天気は周期的に変わるようになり、春のきざしが現れるようになり気温も平年並にもどった。

月の平均気温は松江、浜田で平年より0.6℃、西郷で1.0℃低かった。降水量は松江、西郷で平年並、浜田では平年比40%と少なく、日照時間は松江、浜田で平年並、西郷では平年比85%であった。

3 月 : 気温の変動大、上旬冬型、中旬以降短周期で天気変化

2月下旬に続き3月になっても気圧の谷に入ることが多く短い周期で日本海や四国沖を低気圧が通り、その後、冬型の気圧配置になり雨や雪の降る日が多かった。

3日から4日と6日から8日にかけてやや強い寒気が入り全域にわたり雨が雪に変わり平野部で5~6cm、山沿い地方で10~15cmの積雪があった。11日は日本海の低気圧に向かって暖気が吹き込み雨となり、六日市で日雨量65mmを記録した。ぐづついた天気は下旬の中頃まで続き、この後は北に偏った高気圧に覆われるようになった。

気温は変動が大きかったが月平均気温は松江、浜田、西郷とも平年並、日照時間は松江で平年比

76%、浜田80%、西郷73%と少なかった。降水量は松江でやや多く浜田、西郷では平年並だった。

4 月 : 気温の変動大、上旬低温、10日桜開花(平年4日)

3月末から高気圧が北に偏って覆うことが多く4月もこの傾向がのこり、とくに、上旬は寒気の影響を受け気温は低めに経過した。早朝は霜の降りる日が多かった。桜(ソメイヨシノ)の開花も平年より6日遅れて発表された。前月来、6日まで11日間雨らしい雨がなく空気は乾燥状態が続き4日に国立公園三瓶山で大規模な山林火災が発生した。中旬以降になると移動性高気圧に覆われるようになり天気も周期的に変わるようになった。日中は一時初夏を思わせる日もあった。月を通してみると晴天が多く雨の日は少なかったが、一雨の量は六日市で12日に日雨量が75mmを記録するなど、ややまとまった雨量の日が多かった。

月の気象値の平年との比較は、寒暖の変動は大きかったが平均気温は松江、浜田、西郷とも平年並、日照時間は松江115%、浜田116%、西郷103%と多かった。降水量は松江76%、浜田57%、西郷72%と少なかった。

5 月 : 気温の変動大

今月も気温の変動が大きかった。真夏日を記録したかと思えば4月上旬から中旬の気温に逆戻りするなど寒暖の差が大きく季節を感じ取るのに、とまどうほどであった。天気の崩れる場合は日本の南海上を低気圧が通過して上空に寒気が入り、低気圧の通過後もしばらくは寒気が残り雲が広がるパターンが多かった。そうかと思えば帯状の高気圧に覆われて晴れ上がり、南海上からの暖気が入り昇温し汗ばむ時期もあった。全般的には雲が多いながらも晴天の日が多く、崩れた日は少なかったが目立ったのは7日、11日、22日であった。

寒暖の変動は大きかったが、月の平均気温は松江、浜田、西郷とも平年並で季節はやはり着実に進んでいる。日照時間は松江、西郷は各々平年の89%、88%とやや少なく浜田は102%で平年並であった。降水量は松江は平年並、浜田はやや多く、西郷ではやや少なかった。

6 月 : 8日梅雨入り、中旬少雨、月末梅雨寒

上旬と下旬は寒気が流れ込み曇りや雨の日が多かった。中旬は梅雨前線が日本の南海上まで南下して停滞したため雨らしい雨はなく暑い晴天が続いた。天気が大きく崩れた時期は2日、8~9日、23~24日、29~30日と4回あり、かなりまとまった雨になった。8日に平年並に梅雨入りしたが10日から22日までは梅雨前線は南海上に停滞しており空梅雨で無降水の日数は松江、浜田で8日間、西郷で7日間もあった。下旬に入ってようやく前線活動が活発になり梅雨らしい天気となった。

月の平均気温は松江は平年並だったが浜田、西郷ではやや高かった。日照時間は松江87%、西郷

83%でやや少なく浜田では92%と平年並であった。降水量は松江146%、浜田143%とやや多く、西郷では114%と平年並であった。

7 月 : 大雨による大災害、日照不足、低温、31日梅雨明け

上旬の初めは北に偏った高気圧に覆われ曇り勝ちの天気であったが、後半は太平洋高気圧が南から勢力を増し晴天が続き気温も上がり梅雨明けを思わせた。中旬に入って一転してオホーツク海高気圧が強まり太平洋高気圧も衰退して、日本海中部まで北上していた梅雨前線が山陰沿岸まで南下して活動が活発になり、7月一杯本格的な梅雨の状態が続いた後、31日に梅雨明けとなった。

とくに、13～15日にかけては大雨の状態は、はじめ松江を中心とする県東部、次いで隠岐地方、浜田を中心とする県西部へと移った。県西部の大雨は「58年7月豪雨」をしのぐもので浜田を中心に大災害となった。20～21日にかけても三隅を中心に大雨になり災害が発生した。

気温をみると最高気温が30℃を越えた真夏日は1日間（平年15日間）しかなかった。日平均気温は上旬は高めに経過したが中旬以降、とくに、下旬は梅雨寒で各地で平年より2.7～3.6℃も低く月の値としてもかなり低かった。日照時間も中旬、下旬はかなり少なく、月の値は松江では過去最少の平年比（参照値）40%、西郷でも同様で35%、浜田では76%であった。降水量もかなり多く、各地で極値の更新をした。

雨に関する極値の更新（7 月）

松江地方気象台

日降水量	220.0 mm	2 位	13日
日最大10分間降水量	24.5 mm	1 位	13日
24時間降水量	222.5 mm	1 位	13日

浜田測候所

日降水量	394.5 mm	1 位	15日
日最大1時間降水量	90.0 mm	2 位	15日
日最大10分間降水量	22.5 mm	1 位	15日
24時間降水量	396.0 mm	1 位	15日
月降水量の多い値	556.5 mm	4 位	

西郷測候所

日降水量	203.5 mm	1 位	14日
日最大1時間降水量	43.0 mm	2 位	14日
日最大10分間降水量	14.0 mm	3 位	14日
24時間降水量	208.0 mm	1 位	14日

8 月 : 上旬前半低温、後半夏型。中旬以降雷多く不安定

はじめ、日本海側の高気圧が寒気を伴って張り出し晴天となったが気温は低めに経過した。上旬の中頃から太平洋高気圧の勢力が強まり日本付近を覆い、ようやく夏型の暑い晴天となった。中旬に入ってから逆に太平洋高気圧が後退し北からの高気圧が強まり夏型の天気は解消した。日本付近は大きな幅の広い気圧の谷に入った。一方、南方海上の暖かい海域が北上したこともあって、例年になく日本の南の近海で小型の台風や熱帯性低気圧が頻繁に発生し南岸に接近した。このため、陸上に暖かい湿った気流が次々と送り込まれた。全国的に不安定な天気が続き、とくに、南岸では大きく崩れた地方もあった。

西日本の日本海側でも不安定な天気になり雷の発生が多かった。下旬には西からの低気圧が日本海に入ることが多くなり、動きも遅く、上空には寒気を伴っているため不安定な状態は続き、各地で天気が崩れた。後半になり東支那海方面から弱いながらも高気圧が張り出すようになり不安定な状態は、やや解消した。

今年の夏は不安定な状態が多く、暑い期間も短く、夏らしくなかった。

月の平均気温は松江、浜田ではやや低かったが西郷は平年並であった。日照時間は松江は平年の89%とやや少なく、浜田、西郷では各々95%、102%で平年並であった。降水量は各地ともかなり少なく平年の50%前後であった。

9 月 : 上、中旬天気周期変化。下旬不安定で27日西郷大雨

本州の東海上に中心をもつ亜熱帯高気圧が発達しており、この高気圧の縁辺を回って南岸に停滞している秋雨前線に向かって湿った気流を送り込み前線活動を活発化させ、関東以西の南岸を中心にぐづついた天気の日が多かった。日本海側でも大陸からの移動性高気圧の経路が北に偏っており上空に寒気が入り易くなっていた。下旬のはじめごろまではこの傾向が続き、北に偏った高気圧と気圧の谷や低気圧が交互に通る天気は周期的に変わった。24日以降は強い寒気が入り、気圧の谷や低気圧の影響を受けることが多く、南岸の前線活動が更に活発になり雨の日が多かった。

天気が崩れたときの一雨の降水量は100mmを越す所があるなど、かなりまとまった量となった。

とくに、西郷では27日に日雨量149mmを記録するなど24日から28日までに220mmを記録した。

月の平均気温は松江、浜田、西郷とも平年並、日照時間は松江、西郷では各々平年の76%、80%でかなり少なく浜田は91%と平年並であった。降水量は松江、浜田では平年の130%前後とやや多く西郷では187%でかなり多かった。

10月 : 上、中旬晴天が多い。月末一時冬型強まる

上旬から中旬にかけては移動性高気圧に覆われて秋晴れの日が多かった。5日から6日にかけて

台風第24号の余波や、日本海に低気圧が発生したため天気が崩れかなりまとまった雨になった。

中旬のはじめに、日本付近はこの秋初めての冬型の気圧配置になり気温も下がった。13日は北国からは雪の便りが届き、鳥取県の大山では平年に比べて19日も早く初冠雪が観測された。この後、27日までは一部の日で小さな崩れがあったが、大体晴れの天気であった。28日は北海道の西海上の低気圧から伸る寒冷前線が山陰地方を通過して天気が崩れた。29日から30日にかけて、この低気圧が北海道東方海上で大型台風並に発達し、大陸からは寒気を伴った優勢な高気圧が張り出し今秋一番の強い冬型の気圧配置になった。山陰地方も一番の冷え込みとなり北寄りの強風が吹き沿岸の海上は大シケとなり、松江ではアラレを観測した。

月の平均気温は松江、浜田、西郷とも平年並、日照時間は松江、西郷は平年並、浜田ではやや多かった。降水量は各地とも平年並であった。

11 月 : 低温、前半晴天、後半冬型強まる

上旬は天気は周期的に変わり、天気の移り変わりも早かった。時々日本付近は冬型の気圧配置になったが、西日本には強い寒気の南下はなく天気の崩れは小さかった。中旬の前半は高気圧に覆われて晴天が続き気温も高めに経過したが、後半は一転して、気圧の谷や低気圧の通過により曇りや雨の日が多く、通過後は冬型の気圧配置となった。18日以後は強い寒気が入り冬型が強まり雷を伴い大きく崩れた。下旬の初めは隠岐地方でぐづついたが、東部、西部では晴れた。23日に寒冷前線が通過した後、低気圧は東進後発達して、強い寒気を伴った高気圧が張り出して、強い冬型の気圧配置になった。季節風も強く、松江では25日に最大瞬間風速31.5 m/s (W)を観測し、沿岸の海域は大シケとなった。24日に松江、浜田、西郷とも初雪を観測し、各々平年より10日、14日、5日早かった。寒気は断続的に入り、東海上の低気圧の動きも遅く、冬型の気圧配置は月末まで続き、この時期としては長い期間であった。山沿いの多雪地では20cmを越す積雪となり、かなり冷え込んだ。月の平均気温は松江、浜田、西郷とも各々平年より1.2℃、0.9℃、1.4℃も低く、寒さが厳しかった。日照時間は各地とも平年並、降水量は松江、浜田は平年並、西郷はやや多かった。

12 月 : 少雨、気温の変動大、中頃冬型強まる

寒暖の変動が比較的大きかった。中旬の中頃に一時強い寒気が入り冬本番を思わせた。しかし、その他の日は冬型の気圧配置になっても長続きせず、北日本中心で山陰地方へは寒気の南下はなく天気の崩れは小さかった。全般的には穏やかな日が多く、県内全域で雨が少なかった。

上旬は周期的に天気が変わり気温は平年を下回る日が多かったが、後半に一時暖気が入り著しく気温が上がった。中旬は15日から16日にかけて強い冬型の気圧配置となった。今冬一番の強い寒気

が入り寒さが増し、風雪が強まり真冬並の天気になった。積雪量は平野部でも10cm前後、山沿いでは40cmを越えた所があった。下旬に入ってから冬型の気圧配置になっても長続きせず、北日本が中心で、山陰地方へは寒気の張り出しはなく比較的穏やかな天気であった。

月の平均気温は松江、浜田、西郷とも平年並、日照時間は松江が平年の116%でやや多く、浜田は152%でかなり多かった。西郷では84%とやや少なかった。降水量は各地ともかなり少なく松江47%、浜田36%、西郷58%であった。

松江、浜田は月降水量の少ない方から、ともに、12月での二番目の記録となった。

3. 昭和63年発生

(1) 災害別

発生年月日	公共土木施設			農 林		
	土木施設	漁港施設	小 計	農地・ 農業 施設	林道・ 治 山	農作物等
1. 冬 期 風 浪 (1月23日～1月24日)	8,141		8,141			
2. 林 野 火 災 (4月4日～4月5日)						
3. 強 風 (4月12日)						672
4. 梅雨前線による大雨 (6月23日～6月24日)	94,094		94,094	5,559		
5. 梅雨前線による大雨 (6月29日～6月30日)	53,655		53,655	64,727	7,991	
6. 梅雨前線による大雨 (7月3日～7月4日)	16,012		16,012			
7. 梅雨前線による大雨 (7月13日～7月23日)	44,490,167	86,607	44,576,774	8,006,597	5,926,386	839,903
8. 大 雨 (8月9日～8月19日)	94,884		94,884			
9. 大 雨 (9月5日～9月7日)	32,965		32,965			
10. 大 雨 (9月19日～9月20日)	14,593		14,593			
11. 大 雨 (9月26日～9月29日)	727,310		727,310	185,591	162,779	8,430
12. 強 風 (10月12日～10月13日)						1,050
13. 風 浪 (11月25日)	16,336		16,336			
計	45,548,157	86,607	45,634,764	8,262,474	6,097,156	850,055

災害被害額等一覧表

(消防庁報告「災害年報」資料)

(金額 単位：千円)

水産			教育施設	その他	計	人的		住家 (棟)	民家 非住家 (棟)
造林地等	水産物・ 水産施設	小計				死者・ 方不明	負傷者		
					8,141				
14,114		14,114			14,114				
		672			672				
		5,559			99,653				
		72,718			126,373			7	
					16,012				
236,414	36,488	15,045,788	49,948	29,613,263	89,285,773	6	29	7,295	1,092
					94,884				
					32,965				
					14,593				
		356,800		7,349	1,091,459			182	2
		1,050			1,050				
					16,336				
250,528	36,488	15,496,701	49,948	29,620,612	90,802,025	6	29	7,484	1,094

(2) 災害種別・市町村別

区分 市町村名	公 共 土 木									
	河 川		砂 防		地 す べ り		急 傾 斜 地		道 路	
	カ所	金 額	カ所	金 額	カ所	金 額	カ所	金 額	カ所	金 額
松江市	26	170,073							54	84,395
鹿島町	5	11,435							1	752
島根町	1	2,084								
美保関町	2	2,932							6	16,221
東出雲町	12	62,873							2	1,755
八雲湯村	13	29,658							9	11,949
八玉湯町	2	2,053							4	2,679
八束町	3	3,396							6	24,067
安来市	5	22,042							8	10,319
広瀬町	19	45,192							32	78,578
伯太町	10	30,820							5	6,383
大東町	37	68,894							58	86,787
加茂町	4	21,100							7	7,995
木次町	4	12,695							37	88,986
三刀屋町	50	110,119							70	126,267
吉田村	55	180,860							15	36,337
掛合町	23	62,304							37	104,289
頓原町	8	17,223	4	7,212					6	9,339
赤来町	13	33,061							8	14,975
仁多町	22	34,548							24	35,120
横田町	27	47,593							14	22,349
出雲市	38	192,123							41	107,657
平田市	17	54,544							29	57,338
斐川町	10	29,947	1	3,110					9	32,102
佐田町	4	5,936							18	205,838
多伎町									2	4,154
湖陵町	2	41,648							2	2,175
大田町	9	73,134							5	13,532
大津市	89	431,863	8	19,725			1	7,403	146	195,676
温泉町	40	119,265	4	6,643					36	52,444
仁摩町	11	44,100	1	915					10	11,703
川本町	37	204,101							32	59,823
邑智村	52	123,943							41	52,589
大和村	6	8,709							8	23,481
羽須美村	10	20,603							14	21,863
瑞穂町	9	22,574							7	12,947
石見町	66	161,990							41	101,970
桜江町	129	1,647,593	1	626	1	4,770			128	958,519
浜田市	269	6,400,831	6	53,565			2	15,401	957	5,062,750
江津市	190	2,243,858							343	1,002,108
金城町	372	3,795,427	12	582,769					587	1,890,867
旭町	246	4,014,191	8	191,213					245	681,226
弥栄村	44	211,287	3	10,354					135	333,583
三隅町	156	1,435,556	10	95,443			2	198,457	304	1,015,364
益田市	152	987,741	2	39,257					236	455,823
美都町	150	1,590,242	13	262,803					244	940,765
匹見町	73	680,206	4	213,678					117	804,184
津和野町									6	8,234
六日市町									2	4,062
西郷町	45	1,223,863	1	2,661					69	265,707
布施村	14	194,717							7	27,069
五箇村	32	112,729							28	86,935
都万村	15	244,815							43	205,495
海士町	7	36,697							19	65,590
西ノ島町									6	11,659
知夫村	2	3,852							9	8,611
計	2,637	27,329,040	78	1,489,974	1	4,770	5	221,261	4,329	15,553,385

木 施 設								計
施 設				漁 港 施 設				
橋	梁	港	灣	小	計	漁	港	
力 所	金 額	力 所	金 額	力 所	金 額	力 所	金 額	
1	9,700			81	264,168			264,168
				6	12,187			12,187
				1	2,084			2,084
				8	19,153			19,153
				14	64,628			64,628
				22	41,607			41,607
				6	4,732			4,732
				9	27,463			27,463
				13	32,361			32,361
				51	123,770			123,770
				15	37,203			37,203
1	720			95	155,681			155,681
				11	29,095			29,095
				42	102,401			102,401
				120	236,386			236,386
				70	217,197			217,197
				60	166,593			166,593
				18	33,774			33,774
				21	48,036			48,036
				46	69,668			69,668
				41	69,942			69,942
1	959			79	299,780			299,780
				46	111,882			111,882
				21	66,118			66,118
				22	211,774			211,774
				2	4,154			4,154
				4	43,823			43,823
				14	86,666			86,666
		2	8,141	246	662,808			662,808
				80	178,352			178,352
				22	56,718			56,718
				69	263,924			263,924
				93	176,532			176,532
				14	32,190			32,190
				24	42,466			42,466
				16	35,521			35,521
				107	263,960			263,960
6	236,909			265	2,848,417			2,848,417
9	379,123	3	20,213	1,246	11,931,883	3	37,906	11,969,789
2	25,915			535	3,271,881			3,271,881
13	133,597			984	6,402,660			6,402,660
5	25,621			504	4,912,251			4,912,251
				182	555,224			555,224
1	2,269			473	2,747,089	2	2,475	2,749,564
				390	1,482,821	1	46,226	1,529,047
				407	2,793,810			2,793,810
4	10,963			198	1,709,031			1,709,031
				6	8,234			8,234
				2	4,062			4,062
1	9,997	5	34,163	121	1,536,391			1,536,391
				21	221,786			221,786
				60	199,664			199,664
3	51,437			61	501,747			501,747
				26	102,287			102,287
				6	11,659			11,659
				11	12,463			12,463
47	887,210	10	62,517	7,107	45,548,157	6	86,607	45,634,764

区分 市町村名	農					林道			
	農地・農業用施設					林道			
	農地		農業用施設		小計	林道		治山	
	面積	金額	力所	金額	金額	力所	金額	力所	金額
松江市	0.15	4,144	10	10,806	14,950	1	1,580	6	29,370
東出雲町			3	5,235	5,235				
八雲村			5	9,282	9,282				
玉湯町			10	8,230	8,230				
六束町			4	4,650	4,650	2	1,336	4	7,050
安来市			21	29,021	29,021			4	17,140
広瀬町			7	5,591	5,591	1	1,538	2	3,800
伯太町			18	23,588	23,588				
大東町	0.02	364	104	102,069	102,433	1	1,391	7	45,490
加茂町	0.15	3,471	33	22,023	25,494			4	14,750
木次町	0.51	12,115	163	219,689	231,804			11	81,140
三刀屋町	0.03	474	133	141,065	141,539	2	1,893	4	14,510
吉田村	0.08	1,526	27	30,390	31,916	1	5,333	2	17,400
掛合町	0.08	1,638	71	114,751	116,389			4	16,790
頼原町			26	31,815	31,815			3	30,826
赤来町			13	26,058	26,058				
仁多町	0.01	317	31	31,362	31,679			2	7,120
横田町			20	17,651	17,651				
出雲市	16.02	13,279	34	49,359	62,638	17	57,231		
平田市	2.04	2,096	25	58,625	60,721			8	32,370
斐川町			13	14,049	14,049			2	4,000
佐田町	5	5,297	32	32,835	38,132	9	7,736		
多伎町			3	2,976	2,976				
湖陵社			1	456	456				
大田市	0.08	1,098	257	329,951	331,049			11	40,170
温泉津町			17	18,445	18,445			4	15,040
仁摩町			9	5,317	5,317	3	3,260	2	5,980
川本町	0.08	1,384	77	127,273	128,657	5	23,003	8	18,840
邑智町	0.02	331	90	128,392	128,723	16	14,846	2	11,060
大羽村			7	4,958	4,958				
須美村	0.02	457	7	6,143	6,600	3	3,199	2	6,400
瑞穂町			10	8,500	8,500	4	17,815		
石見町	5.08	8,931	97	114,332	123,263	3	19,471		
桜江町	7.01	29,421	106	251,322	280,743	9	21,083	15	174,300
浜田市	52.05	243,173	551	1,529,714	1,772,887	32	189,866	193	2,135,621
江津市	4.15	30,111	469	1,106,809	1,136,920	17	19,115	46	285,791
金城町	6.7	63,375	725	1,073,831	1,137,206	15	42,641	55	471,530
旭城町	0.72	7,833	299	489,886	497,719	16	52,950	17	82,070
弥栄村	0.15	2,565	158	229,749	232,314	23	64,575	10	45,510
三隅町	2.15	19,695	158	236,970	256,665	50	178,627	63	641,361
益田市	0.31	2,014	246	304,792	306,806	4	7,626	20	88,912
美都町	0.41	16,298	179	236,027	252,325	12	45,712	11	157,260
匹見町	0.75	7,090	72	177,479	184,569	11	131,665	17	502,150
六日市町			4	3,522	3,522				
西郷町	20.11	30,826	89	202,817	233,643	33	82,550	2	7,200
布施村						12	21,775	1	18,300
五箇村	5	6,737	7	11,414	18,151	15	29,709		
都万村			13	32,309	32,309	9	10,468	2	6,320
海士町	0.05	816	43	124,070	124,886	2	3,581		
計	128.93	516,876	4,497	7,745,598	8,262,474	328	1,061,575	544	5,035,581

水 産								
治 山		農 産 物 等						
小 計	金 額	農 作 物		果 樹 等 樹 体		農 業 施 設		畜 産
		面 積	金 額	面 積	金 額	件 数	金 額	
	30,950	21	2,910					
	8,386	0.2	3,118					
	17,140	4.48	4,594			8	622	
	1,538							
	3,800	1.7	1,140					
	46,881	30	7,710					
	14,750	13.05	26,930					
	81,140	5						
	16,403							
	22,733	0.002	2					
	16,790							
	30,836							
	7,120	0.55	182					
	57,231							
	32,370							
	4,000							
	7,736	0.7	135					
		3	3,000					
	40,170	20.75	20,500					
	15,040	12.4	10,000					
	9,240	2.55	651					
	41,843	8.6	2,281					
	25,906	0.5	30					
	9,599							
	17,815							
	19,471	9	1,290					
	195,383	77.17	33,859			3	14,380	300
	2,325,487	342.4	120,626	1.5	3,704	24	19,060	14,664
	304,906	118.6	40,560	0.02	35	9	450	4,100
	514,171	223.5	71,094	1	1,630	7	4,673	5,016
	135,020	217.93	82,796	0.3	600			580
	110,085	191.2	20,700					
	819,988	298.75	97,780					
	96,538	35.31	6,057			15	1,050	1,000
	202,972	5.72	15,935	0.43	470	1	2,300	1,093
	633,815	22	12,378					3,000
	89,750	94.55	28,360					
	40,075	3.0	360					400
	29,709	32.1	14,630					
	16,788	63.2	45,774					
	3,581	8.75	4,316					
	6,097,156	187.662	679,698	3.25	6,439	67	42,535	30,153

区 分 市町村名	農 林 水 産				
	農 産 物 等		林 産 物 設 林 産 施 設	水 産 物 設 水 産 施 設	計
	そ の 他 金 額	小 計 金 額			
松江市		2,910			48,810
鹿島町					
島根町					5,235
美保町					9,335
東出雲村			53		8,230
八玉湯町					13,036
穴道町					3,118
八束町		3,118			
安来市		5,216			51,377
広瀬町					7,129
伯耆町		1,140	91		28,619
大東町		7,710	636		157,660
加茂町		26,930			67,174
木次町					312,944
三刀屋町			70		158,012
吉田村		2			54,651
掛合町					133,179
頓原町					62,651
赤来町			80		26,138
仁多町		182	1,770		40,751
横田町					17,651
出雲市			32		119,901
平田市					93,091
斐川町					18,049
佐田町			150		46,018
多伎町		135			3,111
湖陵町					456
大田町		3,000			3,000
大津市		20,500	14,745		406,464
温泉町		10,000	100		43,585
仁摩町		651			15,208
川本町		2,281	203		172,984
邑智村		30	2,990		157,649
大須美村			20		4,978
瑞穂村					16,199
石見町		1,290	2,625		26,315
桜江町		48,539	2,570		146,649
浜田市	91,046	249,100	129,058	19,930	4,496,462
江津市		45,145	7,243		1,494,214
金城町	184	82,597	17,534	9,700	1,761,208
旭町		83,976	6,174		722,889
弥栄村		20,700	2,231		365,330
三隅町		97,780	40,454	6,858	1,221,745
益田市		8,107	64		411,515
美都町		19,798	2,445		477,540
匹見町		15,378	18,640		852,402
津和野町					3,522
六日市町					
西郷村		28,360	550		352,303
布施村		760			40,835
五箇村		14,630			62,490
都方村		45,774			94,871
海士町		4,316			132,783
西ノ島村					
知夫村					
計	91,230	850,055	250,528	36,488	15,496,701

教育施設	公共建物	商工	その他	合計
金額	金額	金額	金額	金額
2,330	7,300			322,608
				12,187
				2,084
				19,153
				69,863
				50,942
				12,962
				40,499
				3,118
				83,738
				130,899
				65,822
	500			313,341
				96,269
				415,345
				394,898
				271,848
				299,772
				96,425
				74,174
				110,419
				87,593
1,283				420,964
2,744				207,717
				84,167
				257,792
				7,265
				44,279
			887	90,553
				1,069,272
				221,937
				71,926
2,544			2,366	441,818
				334,181
				37,168
				58,665
			260	62,096
			500	411,109
	1,300	16,620	1,585	3,395,157
9,637	119,869	28,444,330	225,364	45,265,451
2,108		73,120	9,831	4,851,154
3,839	12,090	365,223	9,795	8,554,815
		10,000	4,090	5,649,230
22,481				943,035
2,982		155,350	55,375	4,185,016
		47,765	5,641	1,993,968
		19,090	130	3,290,570
		6,450	963	2,568,846
				8,234
				7,584
			10,762	1,899,456
				262,621
				262,154
		1,500		598,118
			12,556	247,626
				11,659
				12,463
49,948	141,059	29,139,448	340,105	90,802,025

区分 市町村名	人的被害				住家								
	死者	行方不明	重傷	輕傷	全壞			半壞			一		
					棟	世帯	人	棟	世帯	人	棟		
松江市													
美保関町													
安来市													
広瀬町													
伯太町													
吉田村													1
横田町													
出雲市													
大田市			1										
温泉津町													1
仁摩町													
邑智町								1	1	1	1	1	1
石見町													
桜江町								2	2	4			
浜田市	2	3	7	20	53	61	188	65	65	200	187		
江津市					2	1	1	6	6	18	11		
金城町					8	8	20	20	20	74	7		
旭町			1								9		
弥栄村								2	2	4	1		
三隅町		1			7	7	18	9	9	37	19		
益田市													8
美都町													4
匹見町					1	1	3	3	2	8			
西郷町													2
布施村													
五箇村													
都万村													
海士町													4
西ノ島町													
知夫村													
計	2	4	9	20	71	78	230	108	107	346	255		

被 害											民 有 非 民 家
部 破 損		床 上 浸 水			床 下 浸 水			合 計			
世 帶	人	棟	世 帶	人	棟	世 帶	人	棟	世 帶	人	棟
		2	2	4	81	73	205	83	75	209	2 2
					2	2	11	2	2	11	
					2	2	4	2	2	4	
					1	1	3	1	1	3	
1	5							1	1	5	
					8	8	30	8	8	30	
		4	4	10	146	146	438	150	150	448	9
											2
1	2	1	1	3	3	3	7	5	5	12	1
					11	11	31	11	11	31	
1	6				3	3	5	5	5	12	1
					2	2	2	2	2	2	
		9	9	22	14	14	55	25	25	81	2
195	601	1,574	1,640	5,051	3,211	3,345	10,303	5,090	5,306	16,343	546
11	41	48	48	127	307	309	879	374	375	1,066	30
7	27	21	21	65	170	170	615	226	226	801	157
9	30	5	5	14	105	105	310	119	119	354	13
1	1				22	22	49	25	25	54	35
19	58	72	72	236	394	394	1,290	501	501	1,639	191
8	26	2	2	10	297	297	980	307	307	1,016	73
4	9	1	1	7	93	93	265	98	98	281	6
					17	17	74	21	20	85	12
2	7	7	7	24	229	229	673	238	238	704	9
					38	38	73	38	38	73	3
		9	9	27	37	37	110	46	46	137	
					70	70	183	70	70	183	
4	10				26	23	74	30	27	84	
					4	4	10	4	4	10	
					2	2	2	2	2	2	
263	823	1,755	1,821	5,600	5,295	5,420	16,681	7,484	7,689	23,680	1,094

4. 昭和63年中の気象予報警報等発表状況

〔 1 月 〕

松江地方気象台（東部・西部）

注意報、警報の発表状況

種 別	発 表			解 除		
	日	時	分	日	時	分
波 浪 注 意 報	4	17	10	6	07	30
強 風 ・ 波 浪 注 意 報	7	18	25	7	21	35
強 風 ・ 波 浪 注 意 報	8	13	30		切替	
波 浪 警 報 、 風 雪 ・ 雷 雨 注 意 報	9	05	00		切替	
風 雪 波 浪 注 意 報	10	05	45		切替	
強 風 ・ 波 浪 ・ 異 常 乾 燥 注 意 報	11	09	50		切替	
異 常 乾 燥 注 意 報	11	15	30	15	04	30
波 浪 注 意 報	16	20	15	17	08	10
風 雪 ・ 波 浪 注 意 報	17	17	00		切替	
波 浪 注 意 報	18	15	45	19	06	10
雷 雨 注 意 報	21	12	15	21	15	30
波 浪 注 意 報	22	12	45		切替	
風 雪 ・ 波 浪 ・ 雷 雨 注 意 報	22	16	40		切替	
波 浪 警 報 、 風 雪 ・ 雷 雨 注 意 報	23	05	00		切替	
波 浪 警 報 、 大 雪 ・ 強 風 ・ 雷 雨 注 意 報	23	16	45		切替	
波 浪 警 報 、 風 雪 注 意 報	24	06	35		切替	
強 風 ・ 波 浪 注 意 報	24	16	30		切替	
波 浪 注 意 報	26	05	40		切替	
波 浪 ・ 異 常 乾 燥 注 意 報	26	11	30		切替	
異 常 乾 燥 注 意 報	26	20	35		切替	
波 浪 ・ 異 常 乾 燥 注 意 報	27	17	20		切替	
異 常 乾 燥 注 意 報	28	16	10		切替	
波 浪 ・ 異 常 乾 燥 注 意 報	29	11	25		切替	
異 常 乾 燥 注 意 報	30	05	45		切替	

情報の発表状況

種 別	発 表		
	日	時	分
波浪に関する情報第1号	9	08	40
“ 第2号	9	17	00
波浪に関する情報第1号	23	09	10
“ 第2号	23	13	00
“ 第3号	23	20	10
“ 第4号	24	10	00

西郷測候所（隠岐地方）

注意報、警報の発表状況

種 別	発 表			解 除		
	日	時	分	日	時	分
波浪注意報	1	11	30	3	07	40
強風・波浪注意報	4	16	40	6	07	45
強風・波浪注意報	8	10	00		切替	
波浪警報、風雪・雷雨注意報	9	05	40		切替	
風雪・波浪注意報	10	08	10		切替	
波浪・異常乾燥注意報	11	11	20		切替	
異常乾燥注意報	11	16	30	15	05	30
波浪注意報	16	17	30	17	08	10
風雪・波浪注意報	17	17	00		切替	
波浪注意報	18	16	00	19	07	35
波浪注意報	22	06	30		切替	
風雪・波浪・雷雨注意報	22	16	30		切替	
波浪警報、風雪・雷雨注意報	23	05	30		切替	
波浪警報、風雪・雷雨注意報	23	17	00		切替	
風雪・波浪注意報	24	16	30		切替	
強風・波浪注意報	25	08	00		切替	
波浪・異常乾燥注意報	26	06	20		切替	
異常乾燥注意報	27	06	10		切替	
波浪・異常乾燥注意報	27	16	30		切替	
強風・波浪異常乾燥注意報	27	23	30		切替	

種 別	発 表			解 除		
	日	時	分	日	時	分
波 浪 ・ 異 常 乾 燥 注 意 報	28	08	10		切替	
異 常 乾 燥 注 意 報	28	16	10		切替	
波 浪 ・ 異 常 乾 燥 注 意 報	29	06	10		切替	
異 常 乾 燥 注 意 報	30	08	30		切替	
波 浪 ・ 異 常 乾 燥 注 意 報	30	16	40		切替	
異 常 乾 燥 注 意 報	31	08	00		切替	

西郷測候所

情報の発表状況

種 別	発 表		
	日	時	分
波 浪 に 関 す る 情 報 第 1 号	9	08	50
〃 第 2 号	9	17	20
波 浪 に 関 す る 情 報 第 1 号	23	09	20
〃 第 2 号	23	13	40
〃 第 3 号	24	10	00

[2 月]

松江地方气象台 (東部・西部)

注意報、警報の発表状況

種 別	発 表			解 除		
	日	時	分	日	時	分
異 常 乾 燥 注 意 報	(30	05	45)		切替	
強 風 ・ 波 浪 ・ 異 常 乾 燥 注 意 報	1	21	10		切替	
波 浪 警 報 、 大 雪 ・ 強 風 注 意 報	2	17	30		切替	
波 浪 警 報 、 風 雪 注 意 報	3	06	10		切替	
風 雪 ・ 波 浪 ・ 異 常 乾 燥 注 意 報	3	14	10		切替	
波 浪 ・ 異 常 乾 燥 注 意 報	4	05	45		切替	
強 風 ・ 波 浪 ・ 異 常 乾 燥 注 意 報	4	20	30		切替	
強 風 ・ 波 浪 注 意 報	5	11	55		切替	
風 雪 ・ 波 浪 ・ 雷 雨 注 意 報	6	17	00		切替	
風 雪 ・ 波 浪 注 意 報	7	08	30		切替	
波 浪 ・ 異 常 乾 燥 注 意 報	8	17	10		切替	

種 別	発 表			解 除		
	日	時	分	日	時	分
東 部 風 雪 ・ 波 浪 注 意 報						
西 部 風 雪 ・ 波 浪 ・ 異 常 乾 燥 注 意 報	9	16	40		切替	
西 部 異 常 乾 燥 注 意 報	10	16	30	12	05	50
西 部 異 常 乾 燥 注 意 報	13	09	30		切替	
波 浪 注 意 報	15	16	50		切替	
大 雪 ・ 着 雪 ・ 波 浪 注 意 報	16	17	30		切替	
東 部 大 雪 警 報 、 着 雪 ・ 波 浪 注 意 報					切替	
西 部 大 雪 ・ 着 雪 ・ 波 浪 注 意 報	17	04	45		切替	
大 雪 ・ 着 雪 ・ 波 浪 注 意 報	17	09	45		切替	
大 雪 ・ 強 風 ・ 波 浪 注 意 報	17	17	40		切替	
大 雪 ・ 着 雪 ・ 雷 雨 ・ 強 風 ・ 波 浪 注 意 報	17	21	10		切替	
東 部 大 雪 ・ 着 雪 ・ 強 風 ・ 波 浪 注 意 報					切替	
西 部 風 雪 ・ 波 浪 注 意 報	18	09	40	19	05	45
西 部 異 常 乾 燥 注 意 報	21	10	30	22	20	45
波 浪 注 意 報	27	18	00	28	08	30

松江地方気象台

情報の発表状況

種 別	発 表		
	日	時	分
波 浪 に 関 す る 情 報 第 1 号	2	20	40
〃 第 2 号	3	10	30
大 雪 に 関 す る 情 報 第 1 号	17	06	20

西郷測候所（隠岐地方）

注意報、警報の発表状況

種 別	発 表			解 除		
	日	時	分	日	時	分
異 常 乾 燥 注 意 報	(31	08	30)		切替	
強 風 ・ 波 浪 ・ 異 常 乾 燥 注 意 報	1	16	30		切替	
風 雪 ・ 雷 雨 ・ 波 浪 注 意 報	2	15	40		切替	
波 浪 警 報 、 風 雪 注 意 報	2	17	50		切替	

種 別	発 表			解 除		
	日	時	分	日	時	分
波浪警報、風雪・雷雨・異常低温注意報	2	20	30		切替	
風 雪 ・ 波 浪 注 意 報	3	14	10		切替	
波 浪 ・ 異 常 乾 燥 注 意 報	4	07	40		切替	
強 風 ・ 波 浪 ・ 異 常 乾 燥 注 意 報	4	16	40		切替	
強 風 ・ 波 浪 注 意 報	4	20	30		切替	
強 風 ・ 波 浪 注 意 報	5	17	30		切替	
風 雪 ・ 雷 雨 ・ 波 浪 注 意 報	6	17	00		切替	
風 雪 ・ 波 浪 注 意 報	7	09	10		切替	
風 雪 ・ 波 浪 注 意 報	8	17	00		切替	
風 雪 ・ 波 浪 注 意 報	9	16	40		切替	
波 浪 注 意 報	10	16	30	11	07	30
波 浪 注 意 報	15	16	50		切替	
風 雪 ・ 波 浪 注 意 報	17	16	40		切替	
大 雪 ・ 強 風 ・ 波 浪 注 意 報	18	11	40		切替	
波 浪 注 意 報	19	06	00	19	10	20
異 常 乾 燥 注 意 報	22	10	30	22	21	10
異 常 乾 燥 注 意 報	25	09	45	26	17	00
波 浪 注 意 報	27	10	30		切替	
異 常 乾 燥 注 意 報	28	08	30	28	15	10

西郷測候所

情報の発表状況

種 別	発 表		
	日	時	分
波浪に関する情報第1号	3	10	30

(3 月)

松江地方气象台 (東部・西部)

注意報、警報の発表状況

種 別	発 表			解 除		
	日	時	分	日	時	分
濃 霧 注 意 報	2	02	45	2	09	30
強 風 ・ 波 浪 注 意 報	2	16	30		切替	

種 別	発 表			解 除		
	日	時	分	日	時	分
風 雪 ・ 波 浪 注 意 報	3	17	45	4	06	10
風 雪 ・ 波 浪 注 意 報	6	16	30		切替	
風 雪 ・ 雷 雨 ・ 波 浪 注 意 報	7	02	15		切替	
波 浪 注 意 報	7	16	30	8	06	10
強 風 ・ 波 浪 注 意 報	8	14	50		切替	
波 浪 注 意 報	8	17	30	9	05	40
東 部 波 浪 注 意 報						
西 部 波 浪 ・ 異 常 乾 燥 注 意 報	9	11	00		切替	
東 部 強 風 ・ 波 浪 注 意 報					切替	
西 部 強 風 ・ 波 浪 ・ 異 常 乾 燥 注 意 報	9	18	40		切替	
西 部 異 常 乾 燥 注 意 報	10	05	40		切替	
風 雨 ・ 波 浪 注 意 報	11	16	00		切替	
東 部 風 雨 ・ 波 浪 注 意 報						
西 部 大 雨 ・ 強 風 ・ 波 浪 注 意 報	11	22	30		切替	
強 風 ・ 波 浪 注 意 報	12	04	25	12	15	20
風 雨 ・ 雷 雨 ・ 波 浪 注 意 報	14	16	30		切替	
強 風 ・ 波 浪 注 意 報	15	06	20		切替	
波 浪 注 意 報	16	06	10	16	14	30
風 雨 ・ 波 浪 注 意 報	21	20	30		切替	
波 浪 注 意 報	22	06	00	23	07	40
波 浪 注 意 報	29	11	30	30	20	30
異 常 乾 燥 注 意 報	31	09	30			

西郷測候所（隠岐地方）

注意報、警報の発表状況

種 別	発 表			解 除		
	日	時	分	日	時	分
強 風 ・ 波 浪 注 意 報	2	16	10		切替	
風 雪 ・ 波 浪 注 意 報	3	18	10		切替	
波 浪 注 意 報	4	06	40	4	14	40
強 風 ・ 波 浪 注 意 報	6	14	00		切替	
風 雪 ・ 波 浪 注 意 報	7	06	30		切替	
波 浪 注 意 報	7	16	30		切替	

種 別	発 表			解 除		
	日	時	分	日	時	分
異 常 乾 燥 注 意 報	9	06	50			切替
波 浪 ・ 異 常 乾 燥 注 意 報	9	11	10			切替
強 風 ・ 波 浪 ・ 異 常 乾 燥 注 意 報	9	19	00			切替
異 常 乾 燥 注 意 報	10	06	10			切替
波 浪 ・ 異 常 乾 燥 注 意 報	11	09	40			切替
風 雨 ・ 波 浪 注 意 報	11	15	50			切替
強 風 ・ 波 浪 注 意 報	12	09	10			切替
異 常 乾 燥 注 意 報	12	15	10	14	09	50
風 雨 ・ 波 浪 注 意 報	14	16	30			切替
強 風 ・ 波 浪 注 意 報	15	07	50			切替
波 浪 注 意 報	16	06	30			切替
波 浪 ・ 異 常 乾 燥 注 意 報	16	10	00			切替
異 常 乾 燥 注 意 報	16	14	30			切替
波 浪 注 意 報	17	10	00	18	06	30
異 常 乾 燥 注 意 報	20	09	50			切替
波 浪 注 意 報	21	08	30			切替
風 雨 ・ 波 浪 注 意 報	21	17	15			切替
波 浪 注 意 報	22	09	45	23	07	40
波 浪 注 意 報	29	11	40			切替
異 常 乾 燥 注 意 報	30	20	30			

[4 月]

松江地方气象台 (東部 ・ 西部)

注 意 報 、 警 報 の 発 表 状 況

種 別	発 表			解 除		
	日	時	分	日	時	分
異 常 乾 燥 注 意 報	(31	09	30)			切替
乾 燥 注 意 報	1	09	00			切替
乾 燥 注 意 報	4	08	40			切替
強 風 ・ 波 浪 ・ 乾 燥 注 意 報	5	13	40			切替
波 浪 ・ 乾 燥 注 意 報	5	20	50	6	17	30
波 浪 注 意 報	7	14	30			切替
強 風 ・ 波 浪 注 意 報	7	23	45			切替
波 浪 注 意 報	8	13	00	8	20	20

種 別	発 表			解 除		
	日	時	分	日	時	分
霜 注 意 報	9	16	00	10	06	30
霜 注 意 報	10	16	00	11	06	30
強 風 ・ 波 浪 注 意 報	11	16	30	13	05	40
波 浪 ・ 乾 燥 注 意 報	14	05	40		切替	
乾 燥 注 意 報	14	17	00		切替	
霜 ・ 乾 燥 注 意 報	15	16	00		切替	
乾 燥 注 意 報	16	06	30		切替	
強 風 ・ 波 浪 注 意 報	17	20	45	18	20	30
乾 燥 注 意 報	19	05	40		切替	
強 風 ・ 波 浪 ・ 乾 燥 注 意 報	19	13	25		切替	
乾 燥 注 意 報	20	06	30	20	21	40
雷 ・ 強 風 ・ 波 浪 注 意 報	23	11	20	24	07	00
乾 燥 注 意 報	24	10	00		切替	
霜 ・ 乾 燥 注 意 報	24	16	00		切替	
乾 燥 注 意 報	25	06	25		切替	
強 風 ・ 波 浪 ・ 乾 燥 注 意 報	25	12	30		切替	
乾 燥 注 意 報	25	18	50		切替	
波 浪 ・ 乾 燥 注 意 報	26	06	15		切替	
強 風 ・ 波 浪 ・ 乾 燥 注 意 報	26	12	30		切替	
乾 燥 注 意 報	26	17	40	28	18	00
雷 注 意 報	30	14	45	30	17	40

西郷測候所（隠岐地方）

注 意 報、警 報 の 発 表 状 況

種 別	発 表			解 除		
	日	時	分	日	時	分
異 常 乾 燥 注 意 報	(30	20	30)		切替	
乾 燥 注 意 報	1	09	00		切替	
乾 燥 注 意 報	4	09	40		切替	
強 風 ・ 波 浪 ・ 乾 燥 注 意 報	5	16	30		切替	
波 浪 ・ 乾 燥 注 意 報	5	20	50		切替	
乾 燥 注 意 報	6	15	50		切替	
波 浪 注 意 報	7	11	30		切替	

種 別	発 表			解 除		
	日	時	分	日	時	分
強 風 ・ 波 浪 注 意 報	7	17	20		切替	
波 浪 注 意 報	8	11	40		切替	
乾 燥 注 意 報	9	07	40		切替	
霜 ・ 乾 燥 注 意 報	9	16	00		切替	
乾 燥 注 意 報	10	06	40	10	10	25
霜 注 意 報	10	16	10		切替	
乾 燥 注 意 報	11	06	30		切替	
強 風 ・ 波 浪 ・ 乾 燥 注 意 報	11	16	30		切替	
強 風 ・ 波 浪 ・ 雷 注 意 報	12	07	30	13	06	10
波 浪 ・ 乾 燥 注 意 報	14	05	20		切替	
霜 ・ 乾 燥 注 意 報	14	20	20		切替	
乾 燥 注 意 報	15	06	10		切替	
強 風 ・ 波 浪 注 意 報	17	20	50		切替	
波 浪 注 意 報	18	20	30		切替	
乾 燥 注 意 報	19	06	30		切替	
強 風 ・ 波 浪 ・ 乾 燥 注 意 報	19	13	30		切替	
乾 燥 注 意 報	20	06	00	21	09	30
強 風 ・ 波 浪 ・ 雷 注 意 報	23	16	40	24	07	00
乾 燥 注 意 報	24	10	00		切替	
強 風 ・ 波 浪 ・ 乾 燥 注 意 報	25	14	30		切替	
波 浪 ・ 乾 燥 注 意 報	25	19	00		切替	
乾 燥 注 意 報	26	18	00	28	19	50

注意報、警報の新設、廃止及び名称変更について4月1日から以下のように変わった。

新 設

暴風警報

廃 止

暴風雨警報、風雨注意報

名称変更

雷雨注意報 → 雷注意報

異常乾燥注意報 → 乾燥注意報

異常低温注意報 → 低温注意報

〔 5 月 〕

松江地方气象台（東部・西部）

注意報、警報の発表状況

種 別	発 表			解 除		
	日	時	分	日	時	分
乾 燥 注 意 報	2	15	30		切替	
雷 注 意 報	3	11	40	3	15	30
濃 霧 注 意 報	4	11	00	4	20	00
霜 注 意 報	5	16	15	6	06	20
東 部 強 風 ・ 波 浪 注 意 報						
西 部 大 雨 ・ 強 風 ・ 波 浪 注 意 報	7	12	55		切替	
強 風 ・ 波 浪 注 意 報	7	17	40		切替	
波 浪 注 意 報	8	06	10		切替	
霜 注 意 報	8	16	00	9	06	10
霜 注 意 報	11	18	25			
大 雨 ・ 雷 雨 注 意 報	11	21	45	11	23	45
強 風 ・ 波 浪 注 意 報	12	13	45	12	17	30
濃 霧 注 意 報	16	04	20	16	07	50
波 浪 注 意 報	23	08	10	24	06	50
雷 注 意 報	27	12	35	27	19	45

西郷測候所（隠岐地方）

注意報、警報の発表状況

種 別	発 表			解 除		
	日	時	分	日	時	分
強 風 ・ 波 浪 注 意 報	1	06	10		切替	
強 風 ・ 波 浪 ・ 乾 燥 注 意 報	1	10	10		切替	
波 浪 ・ 乾 燥 注 意 報	1	17	45		切替	
乾 燥 注 意 報	2	06	10		切替	
雷 ・ 強 風 ・ 波 浪 注 意 報	3	13	30		切替	
強 風 ・ 波 浪 注 意 報	3	16	50		切替	
乾 燥 注 意 報	4	06	30	4	14	10
乾 燥 注 意 報	5	09	10	7	08	30
強 風 ・ 波 浪 注 意 報	7	16	40		切替	
波 浪 注 意 報	8	06	10		切替	

種 別	発 表			解 除		
	日	時	分	日	時	分
霜 注 意 報	8	16	00		切替	
乾 燥 注 意 報	9	06	10	9	21	20
波 浪 注 意 報	12	13	45	12	18	50
強 風 ・ 波 浪 注 意 報	13	01	50		切替	
波 浪 注 意 報	13	16	30	13	20	30
乾 燥 注 意 報	14	09	30	14	21	30
雷 注 意 報	17	14	45	17	22	05
乾 燥 注 意 報	20	09	40	20	21	30
波 浪 注 意 報	23	07	45	24	06	50

[6 月]

松江地方气象台 (東部 ・ 西部)

注 意 報 、 警 報 の 発 表 状 況

種 別	発 表			解 除		
	日	時	分	日	時	分
大 雨 ・ 洪 水 ・ 雷 ・ 強 風 ・ 波 浪 注 意 報	2	10	30	3	05	40
雷 ・ 強 風 ・ 波 浪 注 意 報	4	10	20			
強 風 ・ 波 浪 注 意 報	4	16	50	4	21	10
雷 ・ 波 浪 注 意 報	8	18	45			
大 雨 ・ 洪 水 ・ 雷 ・ 波 浪 注 意 報	8	22	05			
大 雨 ・ 洪 水 ・ 雷 ・ 強 風 ・ 波 浪 注 意 報	9	03	20	9	10	00
西 部 雷 注 意 報	15	15	40	15	20	15
濃 霧 注 意 報	16	03	30	16	09	30
雷 注 意 報	16	14	30	16	21	10
大 雨 ・ 洪 水 ・ 雷 ・ 強 風 ・ 波 浪 注 意 報	23	16	00			
大 雨 ・ 洪 水 ・ 雷 注 意 報	24	06	40	24	09	40
大 雨 ・ 洪 水 ・ 雷 注 意 報	29	15	10	30	08	10
波 浪 注 意 報	30	10	30			
大 雨 ・ 洪 水 ・ 波 浪 注 意 報	30	11	45	30	16	30

情報の発表状況

種 別	発 表		
	日	時	分
大雨に関する情報第1号	2	18	20
中国地方の梅雨に関する情報第1号	8	11	00
大雨に関する情報第1号	23	21	20

西郷測候所（隠岐地方）

注意報、警報の発表状況

種 別	発 表			解 除		
	日	時	分	日	時	分
大雨・洪水・雷・強風・波浪注意報	2	10	00			
波 浪 注 意 報	3	05	50	3	15	30
雷 注 意 報	8	06	50			
大雨・洪水・雷・強風・波浪注意報	8	09	50			
波 浪 注 意 報	9	06	10	9	10	00
濃 霧 注 意 報	14	00	20	14	06	30
雷 ・ 濃 霧 注 意 報	16	14	20	17	05	40
強 風 ・ 波 浪 注 意 報	23	17	10	24	06	50

〔 7 月 〕

松江地方気象台（東部・西部）

注意報、警報の発表状況

種 別	発 表			解 除		
	日	時	分	日	時	分
雷 注 意 報	3	08	20		切替	
大雨・洪水・雷注意報	3	12	45	3	16	45
強 風 ・ 波 浪 注 意 報	9	10	10		切替	
波 浪 注 意 報	9	18	30		切替	
強 風 ・ 波 浪 注 意 報	10	10	50	10	20	30
雷 注 意 報	11	04	00	11	16	45
大雨・洪水・雷注意報	13	02	30		切替	
東部 大雨・洪水警報、雷注意報						
西部 大雨・洪水・雷注意報	13	06	40		切替	

種 別	発 表			解 除		
	日	時	分	日	時	分
大雨・洪水警報、雷注意報	14	08	30		切替	
大雨・洪水警報、雷注意報	15	04	00		切替	
大雨・洪水警報、雷注意報	15	07	00		切替	
洪水注意報	15	15	00	16	05	40
大雨・洪水・雷注意報	17	10	20	17	20	40
雷注意報	20	08	40		切替	
大雨・洪水・雷注意報	20	11	45		切替	
大雨・洪水・雷・強風・波浪注意報	20	14	30		切替	
大雨・洪水警報、雷注意報	20	20	30		切替	
大雨・洪水警報、雷注意報	20	22	45		切替	
大雨・洪水警報、雷注意報	21	00	50		切替	
西部洪水警報、大雨・雷注意報	21	05	45	21	11	00
雷注意報	22	15	40		切替	
東部大雨・洪水・雷注意報						
西部雷注意報	23	06	40		切替	
大雨・洪水・雷注意報	23	11	15	23	22	50
西部大雨・洪水・雷注意報	24	04	55	24	09	45
雷注意報	25	19	25		切替	
大雨・洪水・雷注意報	25	22	35	26	06	15
波浪注意報	28	12	30	29	05	40

松江地方気象台

情報の発表状況

種 別	発 表		
	日	時	分
梅雨に関する情報第2号	8	10	45
大雨に関する情報第1号	13	07	25
}			
第39号	15	15	20
大雨に関する情報第1号	17	14	30
大雨に関する情報第1号	20	13	35
}			
第11号	21	08	40

種 別	発 表		
	日	時	分
大雨に関する情報第1号	23	09	45
大雨に関する情報第1号	26	00	30
記録的短時間大雨情報第1号	15	03	15
}			
第4号	15	08	15
記録的短時間大雨情報第1号	20	22	15
}			
第3号	21	01	10

西郷測候所（隠岐地方）

注意報、警報の発表状況

種 別	発 表			解 除		
	日	時	分	日	時	分
波浪注意報	8	14	50		切替	
波浪注意報	10	10	10		切替	
雷注意報	11	03	50		切替	
大雨・洪水・雷注意報	11	07	15	11	11	10
雷注意報	12	23	40	13	14	15
雷注意報	13	20	00		切替	
大雨・洪水・雷注意報	14	05	30		切替	
大雨・洪水警報、雷注意報	14	07	25		切替	
大雨・洪水・雷注意報	15	01	50	15	14	20
大雨・洪水・雷注意報	20	05	45	20	16	10
雷注意報	21	02	50	21	11	00
雷注意報	23	01	35		切替	
大雨・洪水・雷注意報	23	04	30	23	11	00
波浪注意報	29	16	15	30	08	10

西郷測候所

情報の発表状況

種 別	発 表		
	日	時	分
梅雨に関する情報第2号	8	11	30
大雨に関する情報第1号	14	09	25
第6号	15	08	10
記録的短時間大雨情報第1号	14	12	15

[8 月]

松江地方气象台 (東部・西部)

注意報、警報の発表状況

種 別	発 表			解 除		
	日	時	分	日	時	分
東 部 濃 霧 注 意 報	3	04	00	3	07	00
雷 注 意 報	6	13	10	6	17	20
雷 注 意 報	8	15	50	8	20	30
雷 注 意 報	9	12	25		切替	
大 雨 ・ 洪 水 ・ 雷 注 意 報	9	14	30	9	18	30
西 部 濃 霧 注 意 報	12	06	55	12	11	35
雷 注 意 報	12	13	30		切替	
大 雨 ・ 洪 水 ・ 雷 注 意 報	12	19	20	13	05	30
雷 注 意 報	13	16	55	14	05	45
雷 注 意 報	14	13	25	14	21	45
雷 注 意 報	15	12	30		切替	
大 雨 ・ 洪 水 ・ 雷 注 意 報	16	08	45		切替	
大 雨 ・ 洪 水 警 報 、 雷 注 意 報	16	10	20		切替	
大 雨 ・ 洪 水 ・ 雷 注 意 報	16	13	00		切替	
雷 注 意 報	16	15	10	16	19	10
雷 注 意 報	17	11	40		切替	
大 雨 ・ 洪 水 ・ 雷 注 意 報	17	15	25	17	22	15
雷 注 意 報	18	11	15		切替	
大 雨 ・ 洪 水 ・ 雷 注 意 報	18	13	50		切替	
大 雨 ・ 洪 水 ・ 雷 注 意 報	18	20	40	18	23	45
雷 注 意 報	19	15	10		切替	

種 別	発 表			解 除		
	日	時	分	日	時	分
大雨・洪水・雷注意報	19	16	00	19	18	45
東部濃霧注意報	20	06	40	20	08	10
大雨・洪水・雷注意報	20	13	00	20	18	45
大雨・洪水・雷注意報	21	12	55	21	16	35
雷注 意 報	31	06	30	31	17	00

西郷測候所（隠岐地方）

注意報、警報の発表状況

種 別	発 表			解 除		
	日	時	分	日	時	分
強風・波浪注意報	16	09	50	16	16	40
雷注 意 報	31	01	40	31	06	00

[9 月]

松江地方气象台（東部・西部）

注意報、警報の発表状況

種 別	発 表			解 除		
	日	時	分	日	時	分
雷注 意 報	1	16	00	1	18	40
大雨・洪水・雷注意報	5	18	45	6	08	10
濃霧注意報	8	06	10	8	08	25
東部濃霧注意報	9	06	40	9	08	50
大雨・洪水・雷・強風・波浪注意報	11	07	40			切替
強風・波浪注意報	11	11	20			切替
大雨・洪水・波浪注意報	11	23	40			切替
波浪注意報	12	06	10	13	06	20
波浪注意報	14	14	30	15	15	50
雷注 意 報	19	13	00			切替
大雨・洪水・雷注意報	19	20	40	20	05	30
東部濃霧注意報	21	06	10	21	08	10
強風・波浪注意報	24	11	00			切替
強風・波浪注意報	25	16	45			切替
波浪注意報	26	11	40			切替

種 別	発 表			解 除		
	日	時	分	日	時	分
波 浪 注 意 報	28	07	50		切替	
東 部 大 雨 ・ 洪 水 ・ 波 浪 注 意 報						
西 部 波 浪 注 意 報	28	11	40		切替	
波 浪 注 意 報	28	20	20		切替	
東 部 波 浪 注 意 報						
西 部 大 雨 ・ 洪 水 ・ 雷 ・ 波 浪 注 意 報	28	21	30		切替	
雷 ・ 波 浪 注 意 報	29	02	10	29	08	30
雷 注 意 報	30	10	40			

西郷測候所（隠岐地方）

注意報、警報の発表状況

種 別	発 表			解 除		
	日	時	分	日	時	分
雷 注 意 報	2	22	10	3	09	10
大 雨 ・ 洪 水 ・ 雷 注 意 報	5	19	00	6	06	15
強 風 ・ 波 浪 注 意 報	11	10	30		切替	
波 浪 注 意 報	12	17	50	13	06	20
波 浪 注 意 報	14	13	30	15	15	50
波 浪 注 意 報	16	17	00	17	16	10
雷 注 意 報	20	01	00	20	05	30
強 風 ・ 波 浪 注 意 報	24	11	00		切替	
強 風 ・ 波 浪 注 意 報	25	16	45		切替	
波 浪 注 意 報	26	11	40		切替	
強 風 ・ 波 浪 注 意 報	27	16	40		切替	
雷 ・ 強 風 ・ 波 浪 注 意 報	27	18	45		切替	
大 雨 ・ 洪 水 ・ 雷 ・ 強 風 ・ 波 浪 注 意 報	27	20	15		切替	
大 雨 ・ 洪 水 警 報 ・ 雷 ・ 強 風 ・ 波 浪 注 意 報	27	22	25		切替	
大 雨 ・ 洪 水 ・ 雷 ・ 強 風 ・ 波 浪 注 意 報	28	05	20		切替	
強 風 ・ 波 浪 注 意 報	28	07	30		切替	
波 浪 注 意 報	28	16	20	29	08	30

西郷測候所（隠岐地方）

情報の発表状況

種 別	発 表		
	日	時	分
大雨に関する情報第1号	27	20	40
第2号	27	23	30
第3号	28	02	05
記録的短時間大雨情報	27	23	00

〔10月〕

松江地方気象台（東部・西部）

注意報、警報の発表状況

種 別	発 表			解 除		
	日	時	分	日	時	分
雷 注 意 報	(30	10	40)		切替	
東 部 濃 霧 注 意 報	1	05	30	1	09	10
大 雨 ・ 洪 水 注 意 報	5	18	45	6	07	50
濃 霧 注 意 報	7	05	30	7	09	30
波 浪 注 意 報	8	04	10	9	16	00
濃 霧 注 意 報	11	06	20	11	08	20
強 風 ・ 波 浪 注 意 報	12	06	10		切替	
波 浪 警 報 強 風 注 意 報	13	04	00		切替	
強 風 ・ 波 浪 注 意 報	13	14	30		切替	
波 浪 注 意 報	13	23	00	14	21	30
大 雨 ・ 洪 水 ・ 雷 注 意 報	18	22	50	19	05	30
東 部 濃 霧 注 意 報	25	07	35	25	09	45
強 風 ・ 波 浪 注 意 報	28	09	20		切替	
強 風 ・ 波 浪 ・ 雷 注 意 報	29	13	40		切替	
強 風 ・ 波 浪 注 意 報	30	06	25		切替	
波 浪 注 意 報	30	16	30	31	08	30

松江地方気象台

情報の発表状況

種 別	発 表		
	日	時	分
波浪に関する情報第1号	13	08	00

西郷測候所（隠岐地方）

注意報、警報の発表状況

種 別	発 表			解 除		
	日	時	分	日	時	分
波浪注意報	8	05	00	9	11	45
強風・波浪注意報	12	06	10		切替	
強風・波浪・雷注意報	12	19	45		切替	
波浪警報、強風注意報	13	05	00		切替	
強風・波浪注意報	13	14	30		切替	
波浪注意報	14	06	30	14	21	30
大雨・洪水・雷注意報	18	22	50	19	06	00
波浪注意報	27	16	30		切替	
強風・波浪注意報	28	09	20		切替	
強風・波浪・雷注意報	29	13	40		切替	
強風・波浪注意報	30	11	25		切替	
波浪注意報	30	16	30	31	11	10

〔11月〕

松江地方気象台（東部・西部）

注意報、警報の発表状況

種 別	発 表			解 除		
	日	時	分	日	時	分
波浪注意報	1	21	30		切替	
強風・波浪・雷注意報	2	04	00		切替	
強風・波浪注意報	2	09	10		切替	
波浪注意報	2	16	30		切替	
東部濃霧注意報	4	05	50	4	09	10
西部乾燥注意報	4	09	20		切替	
雷注意報	5	00	10	5	08	30

種 別	発 表			解 除		
	日	時	分	日	時	分
波 浪 注 意 報	5	11	00	6	05	40
西 部 乾 燥 注 意 報	8	08	30		切替	
強 風 ・ 波 浪 ・ 雷 注 意 報	9	17	30		切替	
強 風 ・ 波 浪 注 意 報	10	06	20		切替	
強 風 ・ 波 浪 注 意 報	10	20	15		切替	
強 風 ・ 波 浪 注 意 報、西 部 乾 燥 注 意 報	11	08	40		切替	
強 風 ・ 波 浪 ・ 乾 燥 注 意 報	12	07	00		切替	
強 風 ・ 波 浪 ・ 乾 燥 注 意 報	13	16	00		切替	
波 浪 ・ 乾 燥 注 意 報	14	07	30		切替	
乾 燥 注 意 報	14	16	20		切替	
波 浪 ・ 雷 注 意 報	16	06	30		切替	
波 浪 注 意 報	16	16	40	17	05	30
強 風 ・ 波 浪 ・ 雷 注 意 報	18	11	30		切替	
大 雨 ・ 洪 水 ・ 雷 ・ 強 風 ・ 波 浪 注 意 報	18	20	15		切替	
強 風 ・ 波 浪 注 意 報	19	06	15		切替	
波 浪 注 意 報	19	13	20	19	17	30
雷 注 意 報	20	15	30	20	23	00
西 部 乾 燥 注 意 報	21	13	00		切替	
強 風 ・ 波 浪 ・ 雷 注 意 報	23	06	15		切替	
強 風 ・ 波 浪 注 意 報	23	22	00		切替	
強 風 ・ 波 浪 注 意 報	24	20	40		切替	
波 浪 警 報、強 風 注 意 報	25	08	15		切替	
強 風 ・ 波 浪 注 意 報	25	17	40		切替	
風 雪 ・ 波 浪 ・ 雷 注 意 報	26	16	20		切替	
風 雪 ・ 波 浪 ・ 雷 注 意 報	27	10	00		切替	
風 雪 ・ 波 浪 ・ 雷 注 意 報	28	17	30		切替	
強 風 ・ 波 浪 ・ 雷 注 意 報	29	06	30		切替	
波 浪 ・ 雷 注 意 報	29	15	10		切替	
波 浪 注 意 報	29	21	50	30	05	40
雷 注 意 報	30	17	30		継続	

情報の発表状況

種 別	発 表		
	日	時	分
波浪に関する情報第1号	25	11	05

西郷測候所（隠岐地方）

注意報、警報の発表状況

種 別	発 表			解 除		
	日	時	分	日	時	分
波浪注意報	1	16	50		切替	
強風・波浪注意報	2	04	10		切替	
波浪注意報	3	14	00	4	07	30
雷注意報	4	23	50		切替	
波浪注意報	5	10	05	6	05	40
波浪注意報	6	16	30	7	14	15
強風・波浪・雷注意報	9	11	10		切替	
強風・波浪注意報	10	08	20		切替	
強風・波浪・乾燥注意報	12	06	20		切替	
強風・波浪・乾燥注意報	13	16	30		切替	
波浪・乾燥注意報	14	07	30		切替	
乾燥注意報	14	17	50		切替	
強風・波浪・雷注意報	15	21	50		切替	
波浪注意報	16	16	00	17	05	30
強風・波浪注意報	17	22	00		切替	
強風・波浪・雷注意報	18	14	20		切替	
強風・波浪注意報	19	08	30		切替	
波浪注意報	19	13	20	19	17	30
強風・波浪・雷注意報	23	06	15		切替	
強風・波浪注意報	23	21	30		切替	
強風・波浪注意報	24	16	40		切替	
波浪警報、強風注意報	25	08	15		切替	
波浪警報、強風注意報	25	17	20		切替	
強風・波浪・雷注意報	26	16	20		切替	
強風・波浪・雷注意報	27	10	30		切替	

種 別	発 表			解 除		
	日	時	分	日	時	分
波 浪 注 意 報	28	08	10		切替	
雷 ・ 波 浪 注 意 報	28	13	30		切替	
波 浪 注 意 報	29	16	10	30	07	10

西郷測候所

情報の発表状況

種 別	発 表		
	日	時	分
波浪に関する情報第1号	25	11	20
“ 第2号	26	10	00

[12 月]

松江地方气象台 (東部 ・ 西部)

注意報、警報の発表状況

種 別	発 表			解 除		
	日	時	分	日	時	分
雷 注 意 報	(30	17	30)	1	05	40
強 風 ・ 波 浪 ・ 雷 注 意 報	4	17	30		切替	
強 風 ・ 波 浪 注 意 報	5	17	00		切替	
西 部 乾 燥 注 意 報	6	06	10		切替	
強 風 ・ 波 浪 ・ 雷 注 意 報	8	21	40		切替	
強 風 ・ 波 浪 注 意 報	9	16	50		切替	
強 風 ・ 波 浪 ・ 乾 燥 注 意 報	11	06	30		切替	
波 浪 ・ 乾 燥 注 意 報	11	11	20		切替	
乾 燥 注 意 報	11	18	30		切替	
東 部 強 風 ・ 波 浪 注 意 報						
西 部 強 風 ・ 波 浪 ・ 乾 燥 注 意 報	14	06	20		切替	
波 浪 警 報 、 強 風 注 意 報	15	06	30		切替	
波 浪 警 報 、 風 雪 注 意 報	15	10	45		切替	
大 雪 ・ 風 雪 ・ 波 浪 注 意 報	15	16	30		切替	
大 雪 ・ 風 雪 ・ 雷 ・ 波 浪 注 意 報	16	01	15		切替	
大 雪 ・ 風 雪 ・ 雷 ・ 波 浪 注 意 報	16	17	30		切替	

種 別	発 表			解 除		
	日	時	分	日	時	分
東 部 強 風 ・ 波 浪 注 意 報						
西 部 強 風 ・ 波 浪 ・ 乾 燥 注 意 報	17	06	10		切替	
東 部 波 浪 注 意 報						
西 部 波 浪 ・ 乾 燥 注 意 報	17	16	30		切替	
乾 燥 注 意 報	18	06	10		切替	
強 風 ・ 波 浪 ・ 乾 燥 注 意 報	18	13	30		切替	
乾 燥 注 意 報	18	16	30	19	06	10
強 風 ・ 波 浪 ・ 雷 注 意 報	19	14	40	19	20	50
西 部 乾 燥 注 意 報	23	06	20		切替	
強 風 ・ 波 浪 注 意 報	24	16	30		切替	
波 浪 注 意 報	25	17	00		切替	
西 部 乾 燥 注 意 報	26	06	20		切替	
東 部 濃 霧 注 意 報						
西 部 濃 霧 ・ 乾 燥 注 意 報	27	02	20		切替	
西 部 乾 燥 注 意 報	27	07	40		切替	
強 風 ・ 波 浪 注 意 報	27	17	30		切替	
東 部 強 風 ・ 波 浪 注 意 報						
西 部 強 風 ・ 波 浪 ・ 乾 燥 注 意 報	28	06	20		切替	
波 浪 注 意 報	28	16	30	29	06	10
西 部 乾 燥 注 意 報	30	06	20	31	20	20

西郷測候所（隠岐地方）

注意報、警報の発表状況

種 別	発 表			解 除		
	日	時	分	日	時	分
強 風 ・ 波 浪 ・ 雷 注 意 報	4	16	30		切替	
強 風 ・ 波 浪 注 意 報	5	17	50	6	04	40
強 風 ・ 波 浪 ・ 雷 注 意 報	8	21	30		切替	
強 風 ・ 波 浪 注 意 報	9	18	10		切替	
波 浪 ・ 乾 燥 注 意 報	11	11	00		切替	
乾 燥 注 意 報	11	18	30		切替	
強 風 ・ 波 浪 注 意 報	13	18	10		切替	
波 浪 警 報 、 強 風 注 意 報	15	06	30		切替	

種 別	発 表			解 除		
	日	時	分	日	時	分
風 雪 ・ 波 浪 注 意 報	15	16	30		切替	
大 雪 ・ 風 雪 ・ 波 浪 ・ 雷 注 意 報	16	08	10		切替	
風 雪 ・ 波 浪 注 意 報	17	06	40		切替	
波 浪 注 意 報	17	16	30	18	11	30
波 浪 注 意 報	19	19	50	20	16	30
強 風 ・ 波 浪 注 意 報	24	16	30		切替	
波 浪 注 意 報	25	17	00	26	06	20
強 風 ・ 波 浪 注 意 報	27	16	30		切替	
波 浪 注 意 報	28	16	30	29	06	50

西郷測候所

情報の発表状況

種 別	発 表		
	日	時	分
大雪に関する情報第1号	16	17	15

気象予警報の種類別発令実日数 (東部、西部)

上段：東部、下段：西部

松江地方気象台

区分		月	1	2	3	4	5	6	7	8	9	10	11	12	計
警報	大雨								7	1					8
	洪水								7	1					8
	大雪			1											1
	波浪	4	2									1	1	2	10
計	4	3							14	2		1	1	2	27
		4	2						13	2		1	1	2	25
注意報	大雨			0		1	7	8	10	10	5	2	1		34
	洪水						7	9	10	10	5	2	1		34
	雷	5	2	2	2	3	9	20	23	7	2	14	5	94	
	風雨			4										4	
	強風	5	7	6	8	3	5	3		4	6	17	13	77	
	波浪	15	17	18	13	5	9	5		13	8	28	19	150	
	大雪	1	6											3	10
	風雪	6	5	2									3	4	20
	着雪		5												5
	乾燥	8	5	1	19	1							4	6	44
濃霧			1		2	1		2	3	4	1	1	1	15	
霜				4	3									7	
計	40	47	34	46	18	38	45	45	37	24	69	51	494		
	40	50	38	46	19	39	50	44	36	22	72	61	517		

回数：各注意報・警報の発表、切替（解除は含まず）風雨注意報は3月31日で廃止。
異常乾燥、雷雨注意報は4月1日から各々乾燥、雷注意報に名称変更。

気象予警報の種類別発令実日数（隠岐地方）

西郷測候所

月 区分		1	2	3	4	5	6	7	8	9	10	11	12	計
		警 報	大雨							1		1		
洪水								1		1				2
波浪	3		2								1	2	1	9
計	3		2					2		2	1	2	1	13
注 意 報	大雨						2	5		3	1			11
	洪水						2	5		3	1			11
	雷	4	3		2	2	4	11	1	7	3	8	3	48
	風雨			3										3
	強風	4	5	5	8	6	3		1	9	7	16	8	72
	波浪	18	17	20	14	11	5	3	1	14	10	24	15	152
	大雪		1										1	2
	風雪	7	9	2									3	21
	乾燥	12	6	10	21	8						4	2	63
	濃霧						2							2
	低温		1											1
	霜				3	1								4
計	45	42	40	48	28	18	24	3	36	22	52	32	390	

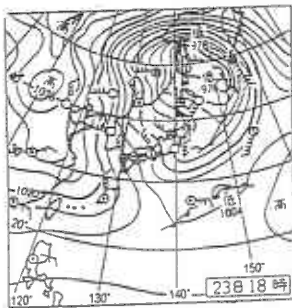
5. 災害ごとの気象概況及び被害状況等

(1) 冬期風浪 (1.23 ~ 1.24)

ア、気象概況

23日早朝、寒冷前線が日本海を東進して北海道の東方海上で発達した。大陸からは寒気を伴う優勢な高気圧が張り出し、冬型の気圧配置となり、気圧の傾きが大きくなり季節風が強まった。

最大風速は、松江 W 15.3m/s(23日)、浜田 WSW 17.4m/s(23日)、西郷 WNW 11.5m/s(23日、24日)を記録した。



イ、被害状況

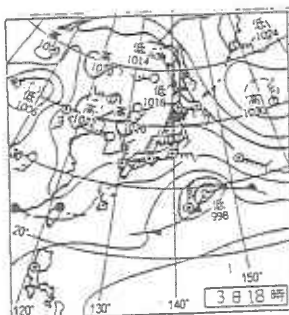
区分	公共土木施設	
	港	湾
市町村名	箇所	金額(円)
大田市	2	8,141 ^{千円}

(2) 林野火災 (4.4 ~ 4.5)

ア、気象概況

3月下旬の中頃から北に偏った高気圧におおわれる日が多く、4月に入ってもこの状態が続いた。例年この時期は空気が乾燥しやすく、まして、今年は3月27日から雨らしい雨が降らず、空気はいっそう乾燥状態となっていた。

気象台では乾燥注意報を発表して火災に対する注意を呼びかけていた。



4月4日風速 (m/s)

	松江	浜田
平均風速	5.9	2.7
最大風速	E 9.9	NNE 5.5

	松 江			浜 田		
	相対湿度(%)		実効湿度(%)	相対湿度		実効湿度
	平均	最小		平均	最少	
4 / 1	65	38	62	66	45	66
2	74	54	66	69	51	67
3	70	33	67	76	53	70
4	69	48	68	62	41	68
5	67	30	68	64	37	67

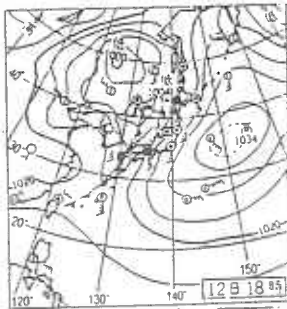
イ、被害状況

市町村名	農 林 水 産	
	林産物・林産施設	
	金 額	
大 田 市	14,114 ^{千円}	

(3) 強 風 (4.12)

ア、気象概況

11日に移動性高気圧の後面の深い気圧の谷に入り、大陸東岸には低気圧が発生した。低気圧は発達しながら東北東進をつづけ、12日には活発な寒冷前線を伴い日本海に入った。寒冷前線は中国地方を東へ移動し、南よりの風が強まり、まとまった雨が降るなど、天気はおおしくぐずれた。最大風速は各地とも10m/s前後であった。



イ、被害状況

市町村名	農 林 水 産				合 計
	面積	農 業 非 共 同 利 用 施 設			
		金 額	件 数	金 額	金 額
安 来 市	0.03	50 ^{千円}	8	622 ^{千円}	672 ^{千円}

(4) 梅雨前線による大雨 (6.23 ~ 6.24)

ア、気象概況

天気は中旬から空梅雨で経過してきたが、下旬に入ってから上空に寒気が入り梅雨前線の活動が活発になってきた。23日は対馬付近の低気圧からの前線が山陰沖に延びた。24日にかけて低気圧は日本海に入り暖気が流れ込み、南西海上の台風第4号の余波もあり前線活動が活発になり大きく天気がぐずれた。

県内の雨量の多い所は六日市111mm、出雲98mm、大田83mmなどで、他のほとんどの地域でも50mm以上であった。



イ、被害状況

(単位：千円)

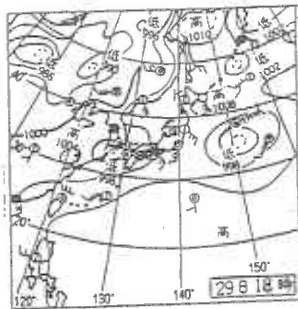
区分 市町村名	公共土木施設		農地・農業用施設						合計 金額
	道路		農地		農業用施設		小計		
	箇所	金額	箇所	金額	箇所	金額	箇所	金額	
出雲市	3	6,896							6,896
平田市	3	5,146	2	1,201	1	697	3	1,898	7,044
多伎町	1	1,649							1,649
大田市	24	32,545			5	3,661	5	3,661	36,206
益田市	24	35,287							35,287
匹見町	1	12,571							12,571
計	56	94,094	2	1,201	6	4,358	8	5,559	99,653

(5) 梅雨前線による大雨 (6.29 ~ 6.30)

ア、気象概況

23日から24日にかけての大雨の後は雲の多い天気がつづいていた。29日から30日にかけて低気圧が黄海から朝鮮半島南部を通り日本海に入った。このため、南岸に停滞していた梅雨前線が北上して活動が活発になり西部地方を中心に総雨量が100mmを越える大雨になった。

雨量の多いところは県西部の山沿い地方で、瑞穂148mm、原山134mm、桜江129mm、波佐115mm、弥栄112mm、浜田100mmであった。



イ、被害状況

(単位：千円)

区別 市町村名	住家の被害			公共土木施設						農林水産						合計		
				土木施設						農地・農業用施設				林道治山				
	床下浸水			河川		道路		小計		農地		農業用施設		小計			林道	
	棟	世帯	人	箇所	金額	箇所	金額	箇所	金額	箇所	金額	箇所	金額	箇所	金額		箇所	金額
出雲市	7	7	27															
羽須美村				3	3,229	8	14,244	11	17,473							2	1,682	19,155
瑞穂町						1	1,629	1	1,629							2	6,309	7,938
石見町				3	8,225	12	18,871	15	27,096	5	7,338	4	10,851	9	18,189			45,285
桜江町										2	2,195	2	1,869	4	4,064			4,064
浜田市						1	1,860	1	1,860	10	9,861	14	32,613	24	42,474			44,334
江津市						1	1,411	1	1,411									1,411
旭町						1	1,903	1	1,903									1,903
弥栄村						1	1,483	1	1,483									1,483
三隅町						1	800	1	800									800
計	7	7	27	6	11,454	26	42,201	32	53,655	17	19,394	20	45,333	37	64,727	4	7,991	126,373

(6) 梅雨前線による大雨 (7.3 ~ 7.4)

ア、気象概況

上空に寒気が入り、曇りや雨の不安定な天気がつづいていた。2日に朝鮮半島中部付近にあった低気圧が3日には山陰沖に達し、梅雨前線の活動が活発になり、にわか雨や雷雨となった。山沿い地方で雨量が多く、おおよそ40~60mmに達した。

雨量の多いところは赤名65mm、川本46mm、吾妻山37mmであった。



イ、被害状況

区分	公共土木施設	
	道路	
市町村名	箇所	金額(円)
掛合町	4	10,290
赤来町	3	5,722
計	7	16,012

(7) 梅雨前線による大雨 (7.13 ~ 7.23)

ア、気象概況

7月上旬には梅雨前線は日本海中部まで北上し、西日本は梅雨明けの状態になった。しかし、7月中旬以降オホーツク海高気圧の勢力が強まり、梅雨前線が再び西日本で活発になり、梅雨の戻りの状態になった。12日頃から前線が更に南下し、山陰東部沿岸に停滞して13日早朝と夜半前に東部を中心に大雨を降らせた。12日夜半過ぎから雨になり雨足が強まり、13日2時30分に東部、西部に大雨・洪水・雷注意報、6時40分に東部に大雨・洪水警報が発表された。

大雨の時間帯は10時頃まで続き、松江136mm、伯太90mmに達し、時間雨量の最大は松江で6~7時に41mmを記録した。その後小康状態になったが、前線は東部地方に停滞したままで、依然として大雨を降らせる不安定な状態にあった。

19時頃から再び厚い雨雲が東部地方へかかり、19時から24時までの雨量は、松江84mm、伯太23mmになり、総雨量は、松江220mm、伯太114mmに達した。

14日早朝に別の厚い雨雲が隠岐地方にかかり4時頃から大雨となり、強い雨の時間帯は14時頃まで続いた。海士の時間雨量は6~7時59mm、11~12時56mmを記録し、4~12時までの総雨量は196mmに達した。西郷では4~14時までの総雨量は192mm、時間雨量の最大は12~13時に30mmであった。

これまでの前線の位置は、県東部から岡山県にかかっていたため、県西部での雨量はきわめて少なかった。気象レーダーによる観測では、大陸東部と朝鮮半島南部に強い雨域があり前線も南下傾向で県西部地方にかかってきた。

14日夜半には前線は中国地方を継断の形で停滞した。海上の厚い雨雲が県西部地方へかかり

始め南西からの暖湿流も入り、15日未明から浜田を中心に記録的な集中豪雨となった。

浜田でのこれまでの雨量は16mmであったが、1時から10時までの9時間に380mm、とくに、1時から7時までは340.5mmと豪雨であった。時間雨量も3～4時の78.5mmを最大に、7時までには50mm以上であり、短時間に集中した。隣接した桜江町でも15日未明から大雨になり0～7時までには183mm、時間雨量も40～50mmになるなど、ここでも集中した大雨になった。

その後、前線は南下したため集中した強い雨はなくなり、19日までは多いところで日雨量は20mmをやや越える程度であった。

20日になって、低気圧が日本海南部を東進し、この低気圧から朝鮮半島南部にかけて延びる前線がゆっくり南下し、午後から前線沿いに暖湿流が入り次第に活動が活発になり、点在する雨雲が県西部地方にかかり大雨を降らせた。18時までの雨量は多い所で20～25mmであったが、夕方から活動が更に活発になり、県中部にもつよい雨を降らせ、大田で19～20時に45mmを記録した。

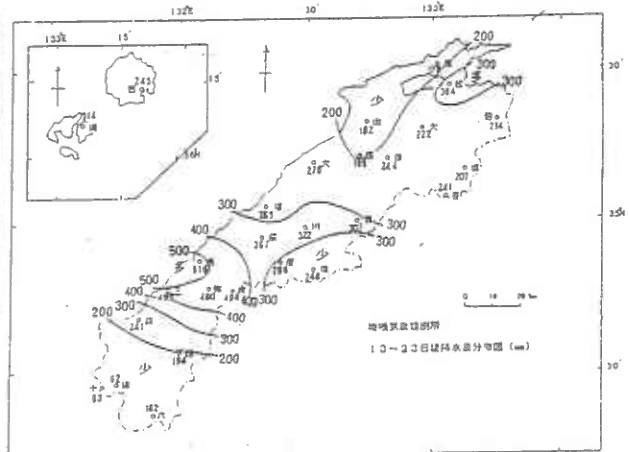
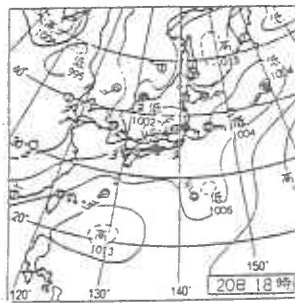
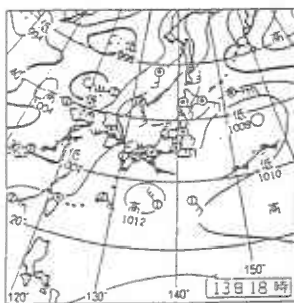
22時には、西海上から延びる厚い雨雲が県西部にかかり、中でも強いまとまった雨雲は三隅、弥栄、波佐を結ぶ東西の線上に停滞し、夜半前から21日未明にかけて三隅を中心に大雨になった。

三隅の雨量は降り始めの20日13時から21時までは29mmであったが、21時から21日1時までの4時間に308mmを記録し、7時までの総雨量は344mmに達した。時間雨量も21～22時89mm、22～23時には100mmとなり、その後も83mm、36mmと集中した。

21日2時過ぎから強い雨雲は南下を始め県西部の強い雨域も急速に減少して、前線は9時には瀬戸内まで南下した。

その他の県内の雨量の多いところは、弥栄225mm、益田177mm、波佐157mmであった。

その後、25日頃までは低気圧の接近、通過により前線も南北に振動したが、日雨量は多い所で50mm程度はあったが目立った大雨はなくなった。



1、被害状況

区分 市町村名	公 共 土									
	河 川		砂 防		地 す べ り		急 傾 斜 地		道 路	
	カ所	金 額	カ所	金 額	カ所	金 額	カ所	金 額	カ所	金 額
松江市	26	170,073							54	84,395
鹿島町	5	11,435						1	752	
島根町	1	2,084								
美保関町	2	2,932						6	16,221	
東出雲町	12	62,873						2	1,755	
八雲村	13	29,658						9	11,949	
玉湯町	2	2,053						4	2,679	
宍道町	3	3,396						6	24,067	
安来市	5	22,042						8	10,319	
広瀬町	19	45,192						32	78,578	
伯耆町	10	30,820						5	6,383	
大東町	37	68,894						47	72,809	
加茂町	4	21,100						7	7,995	
木次町	4	12,695						33	82,398	
三刀屋町	50	110,119						70	126,267	
吉田村	38	137,530						13	33,081	
掛合町	23	62,304						33	93,999	
頓原町	8	17,223	4	7,212				6	9,339	
赤来町	13	33,061						5	9,253	
仁多町	22	34,548						23	29,931	
横田町	20	38,370						8	14,503	
出雲市	22	108,987						18	49,750	
平田市	17	54,544						20	39,043	
斐川町	10	29,947	1	3,110				8	30,658	
佐田町	2	2,221						11	192,414	
湖陵町	1	25,312						2	2,175	
大社町	9	73,134						5	13,532	
大田市	89	431,863	8	19,725			1	7,403	122	163,131
温泉津町	40	119,265	4	6,643				36	52,444	
仁摩町	11	44,100	1	915				10	11,703	
川本町	37	204,101						32	59,823	
邑智町	52	123,943						41	52,589	
大和村	6	8,709						8	23,481	
羽須美村	7	17,374						6	7,619	
瑞穂町	9	22,574						6	11,318	
石見町	63	153,765						29	83,099	
桜江町	129	1,647,593	1	626	1	4,770		128	958,519	
浜田市	269	6,400,831	6	53,565			2	15,401	956	5,060,890
江津市	190	2,243,858						342	1,000,697	
金城町	372	3,795,427	12	582,769				587	1,890,867	
旭町	246	4,014,191	8	191,213				244	679,323	
弥栄村	44	211,287	3	10,354				134	332,100	
三隅町	156	1,435,556	10	95,443			2	198,457	303	1,014,564
益田市	152	987,741	2	39,257				212	420,536	
美都町	150	1,590,242	13	262,803				244	940,765	
匹見町	73	680,206	4	213,678				116	791,613	
津和野町								6	8,234	
六日市町								2	4,062	
西郷町	33	1,075,660	1	2,661				31	118,680	
布施村	5	36,668						17	54,114	
五箇村	20	58,100						43	205,495	
海士町	15	244,815						19	65,590	
西ノ島町	7	36,697						6	11,659	
知夫村	2	3,852						9	8,611	
計	2,555	26,800,965	78	1,489,974	1	4,770	5	221,261	4,125	15,075,771

木 施 設								計
橋 梁 施 設				漁 港 施 設				
力 所	金 額	力 所	金 額	力 所	金 額	力 所	金 額	
1	9,700			81	264,168			264,168
				6	12,187			12,187
				1	2,084			2,084
				8	19,153			19,153
				14	64,628			64,628
				22	41,607			41,607
				6	4,732			4,732
				9	27,463			27,463
				13	32,361			32,361
				51	123,770			123,770
				15	37,203			37,203
1	720			84	141,703			141,703
				11	29,095			29,095
				38	95,813			95,813
				120	236,386			236,386
				51	170,611			170,611
				56	156,303			156,303
				18	33,774			33,774
				18	42,314			42,314
				45	64,479			64,479
				28	52,873			52,873
1	959			40	158,737			158,737
				37	93,587			93,587
				20	64,674			64,674
				13	194,635			194,635
				3	27,487			27,487
				14	86,666			86,666
				220	622,122			622,122
				80	178,352			178,352
				22	56,718			56,718
6	236,909			69	263,924			263,924
				93	176,532			176,532
				14	32,190			32,190
				13	24,993			24,993
				15	33,892			33,892
				92	236,864			236,864
9	379,123	3	20,213	265	2,848,417	3	37,906	2,848,417
2	25,915			1,245	11,930,023			11,967,929
13	133,597			534	3,270,470			3,270,470
5	25,621			984	6,402,660			6,402,660
				503	4,910,348			4,910,348
				181	553,741			553,741
1	2,269			472	2,746,289	2	2,475	2,748,764
				366	1,447,534	1	46,226	1,493,760
				407	2,793,810			2,793,810
4	10,963			197	1,696,460			1,696,460
				6	8,234			8,234
				2	4,062			4,062
3	51,437			65	1,197,001			1,197,001
				5	36,668			36,668
				37	112,214			112,214
				61	501,747			501,747
				26	102,287			102,287
				6	11,659			11,659
				11	12,463			12,463
46	877,213	3	20,213	6,813	44,490,167	6	86,607	44,576,774

区 分 市町村名	農 林									
	農 地 ・ 農 業 用 施 設					林 道 ・ 治 山				
	農 地		農 業 用 施 設		小 計	林 道		治 山		
	面積	金額	力所	金額	金額	力所	金額	力所	金額	
松江市	0.15	4,144	10	10,806	14,950	1	1,580	6	29,370	
東出雲町			3	5,235	5,235					
八雲村			5	9,282	9,282					
玉湯町			10	8,230	8,230					
六道町			4	4,650	4,650	2	1,336	4	7,050	
八束町										
安来市			21	29,021	29,021			4	17,140	
広瀬町			7	5,591	5,591	1	1,538			
伯太町			18	23,588	23,588			2	3,800	
大東町	0.02	364	104	102,069	102,433	1	1,391	7	45,490	
加茂町	0.15	3,471	33	22,023	25,494			4	14,750	
木次町	0.51	12,115	163	219,689	231,804			11	81,140	
三刀屋町	0.03	474	133	141,065	141,539	2	1,893	4	14,510	
吉田村	0.08	1,526	27	30,390	31,916	1	5,333	2	17,400	
掛合町	0.08	1,638	71	114,751	116,389			4	16,790	
頓原町			26	31,815	31,815			3	30,836	
赤来町			13	26,058	26,058					
仁多町	0.01	317	31	31,362	31,679			2	7,120	
横田町			20	17,651	17,651					
出雲市	0.02	43	10	9,464	9,507	1	6,031			
平田市	0.04	895	24	57,928	58,823			8	32,370	
斐川町			13	14,049	14,049			2	4,000	
佐田町			26	25,865	25,865	3	4,082			
多伎町			3	2,976	2,976					
湖陵町			1	456	456					
大田社										
大田市	0.08	1,098	252	326,290	327,388			11	40,170	
温泉津町			17	18,445	18,445			4	15,040	
仁摩町			9	5,317	5,317	3	3,260	2	5,980	
川本町	0.08	1,384	77	127,273	128,657	5	23,003	8	18,840	
邑智町	0.02	331	90	128,392	128,723	16	14,846	2	11,060	
大和村			7	4,958	4,958					
羽須美村	0.02	457	7	6,143	6,600	1	1,517	2	6,400	
瑞穂町			10	8,500	8,500	2	11,506			
石見町	0.08	1,593	93	103,481	105,074	3	19,471			
桜江町	5.01	27,226	104	249,453	276,679	9	21,083	15	174,300	
浜田市	42.05	233,312	537	1,497,101	1,730,413	32	189,866	193	2,135,621	
江津市	4.15	30,111	469	1,106,809	1,136,920	17	19,115	46	285,791	
金城町	6.7	63,375	725	1,073,831	1,137,206	15	42,641	55	471,530	
旭町	0.72	7,833	299	489,886	497,719	16	52,950	17	82,070	
弥栄村	0.15	2,565	158	229,749	232,314	23	64,575	10	45,510	
三隅町	2.15	19,695	158	236,970	256,665	50	178,627	63	641,361	
益田市	0.31	2,014	246	304,792	306,806	4	7,626	20	88,912	
美都町	0.41	16,298	179	236,027	252,325	12	45,712	11	157,260	
匹見町	0.75	7,090	72	177,479	184,569	11	131,665	17	502,150	
六日市町			4	3,522	3,522					
西郷町	0.11	681	65	120,857	121,538	18	32,020	2	7,200	
布施村						7	7,416			
五箇村		817	4	9,246	10,063	5	4,973			
都万士村			13	32,309	32,309	9	10,468	2	6,320	
海士町	0.05	816	43	124,070	124,886	2	3,581			
計	63.93	441,683	4,414	7,564,914	8,006,597	272	909,105	543	5,017,281	

水		產 物 等						
治 山	農 作 物		果 樹 等 樹 體		農 業 施 設		畜 產	
小 計	面 積	金 額	面 積	金 額	件 數	金 額	金 額	
金 額								
30,950	21	2,910						
8,386	0.2	3,118						
17,140	4.45	4,544						
1,538								
3,800	1.7	1,140						
46,881	30	7,710						
14,750	13.05	26,930						
81,140	5							
16,403								
22,733	0.002	2						
16,790								
30,836								
7,120	0.55	182						
6,031								
32,370								
4,000								
4,082	0.7	135						
	3	3,000						
40,170	20.75	20,500						
15,040	12.4	10,000						
9,240	2.55	651						
41,843	8.6	2,281						
25,906	0.5	30						
7,917								
11,506								
19,471	9	1,290						
195,383	77.17	33,859			3	14,380	300	
2,325,487	342.4	120,626	1.5	3,704	24	19,060	14,664	
304,906	118.6	40,560	0.02	35	9	450	4,100	
514,171	223.5	71,094	1	1,630	7	4,673	5,016	
135,020	217.93	82,796	0.3	600			580	
110,085	191.2	20,700						
819,988	298.75	97,780						
96,538	35.31	6,057					1,000	
202,972	5.72	15,935	0.43	470	1	2,300	1,093	
633,815	22	12,378					3,000	
39,220	94.1	27,820						
7,416								
4,973	23.9	7,500						
16,788	63.2	45,774						
3,581	8.75	4,316						
5,926,386	1,855.982	671,618	3.25	6,439	44	40,863	29,753	

区分 市町村名	農 林 水 産				
	農 産 物 等		林 産 物 設	水 産 物 設	計
	そ の 他 金 額	小 計 金 額	金 額	金 額	金 額
松島市		2,910			48,810
鹿島町					5,235
島根町					9,335
美保町			53		8,230
東雲村					13,036
八玉町					3,118
六東市		3,118			4,544
八来市					7,129
安瀨市					28,619
伯太町		1,140	91		157,660
大東町		7,710	636		67,174
加茂町		26,930			312,944
木次町					158,012
三刀屋村		2		70	54,651
吉田町					133,179
掛合町					62,651
頓来町			80		26,138
赤多町		182	1,770		40,751
横田市					17,651
出雲市			32		15,570
平雲市					91,193
斐田町					18,049
佐川町			150		30,097
多伎町		135			3,111
湖陵町					456
大田町		3,000			3,000
大津市		20,500	631		388,689
温泉町		10,000	100		43,585
仁摩町		651			15,208
川本町		2,281	203		172,984
色智町		30	2,990		157,649
大和村			20		4,978
羽須美村					14,517
瑞穂町					20,006
石見町		1,290	2,625		128,460
桜江町		48,539	2,570		523,171
浜田市	91,046	249,100	129,058	19,930	4,453,988
江津市		45,145	7,243		1,494,214
金城町	184	82,597	17,534	9,700	1,761,208
旭町		83,976	6,174		722,889
弥栄村		20,700	2,231		365,330
三隅町		97,780	40,454	6,858	1,221,745
益美市		7,057	64		410,465
美都町		19,798	2,445		477,540
匹見町		15,378	18,640		852,402
津和野町					3,522
六日市町					3,522
西郷町		27,820	550		189,128
布施村					7,416
五箇村		7,500			22,536
都万村		45,774			94,871
海士島町		4,316			132,783
西知夫村					
計	91,230	839,903	236,414	36,488	15,045,788

教育施設	公共建物	商工	その他	合計
金額	金額	金額	金額	金額
2,330	7,300			322,608
				12,187
				2,084
				19,153
				69,863
				50,942
				12,962
				40,499
				3,118
				83,066
				130,899
				65,822
	500			299,363
				96,269
				408,757
				394,898
				225,262
				289,482
				96,425
				68,452
				105,230
				70,524
1,283				175,590
2,744				187,524
				82,723
				224,732
				3,111
				27,943
			887	90,553
				1,010,811
				221,937
				71,926
2,544			2,366	441,818
				334,181
				37,168
				39,510
			260	54,158
			500	365,824
	1,300	16,620	1,585	3,391,093
9,637	119,869	28,444,330	225,364	45,221,117
2,108	-	73,120	9,831	4,849,743
3,839	12,090	365,223	9,795	8,554,815
		10,000	4,090	5,647,327
22,481				941,552
2,982		155,350	55,375	4,184,216
		47,765	5,641	1,957,631
		19,090	130	3,290,570
		6,450	963	2,556,275
				8,234
				7,584
			3,413	1,389,542
				44,084
				134,750
		1,500		598,118
			12,556	247,626
				11,659
				12,463
49,948	141,059	29,139,448	332,756	89,285,773

区分 市町村名	人的被害				住 家							
	死者	行方不明	重傷	軽傷	全 壊			半 壊			一	
					棟	世帯	人	棟	世帯	人	棟	
松江市												
美保関町												
安来市												
広瀬町												
伯太町												
吉田村												1
横田町												
出雲市												
大田市			1									
温泉津町												1
仁摩町												
邑智町								1	1	1	1	1
石見町												
桜江町								2	2	4		
浜田市	2	3	7	20	53	61	188	65	65	200	187	
江津市					2	1	1	6	6	18	11	
金城町					8	8	20	20	20	74	7	
旭町			1								9	
弥栄村								2	2	4	1	
三隅町		1			7	7	18	9	9	37	19	
益田市												8
美都町												4
匹見町					1	1	3	3	2	8		
西郷町												2
布施村												
五箇村												
都万村												
海士町												4
西ノ島町												
知夫村												
計	2	4	9	20	71	78	230	108	107	346	255	

被 害											民 有 非農家
部 破 損		床 上 浸 水			床 下 浸 水			合 計			
世 帯	人	棟	世 帯	人	棟	世 帯	人	棟	世 帯	人	棟
		2	2	4	81	73	205	83	75	209	2
											2
					2	2	11	2	2	11	
					2	2	4	2	2	4	
					1	1	3	1	1	3	
1	5							1	1	5	
					1	1	3	1	1	3	
		4	4	10	146	146	438	150	150	448	9
											2
1	2	1	1	3	3	3	7	5	5	12	1
					11	11	31	11	11	31	
1	6				3	3	5	5	5	12	1
					2	2	2	2	2	2	
		9	9	22	14	14	55	25	25	81	2
195	601	1,574	1,640	5,051	3,211	3,345	10,303	5,090	5,306	16,343	546
11	41	48	48	127	307	309	879	374	375	1,066	30
7	27	21	21	65	170	170	615	226	226	801	157
9	30	5	5	14	105	105	310	119	119	354	13
1	1				22	22	49	25	25	54	35
19	58	72	72	236	394	394	1,290	501	501	1,639	191
8	26	2	2	10	297	297	980	307	307	1,016	73
4	9	1	1	7	93	93	265	98	98	281	6
					17	17	74	21	20	85	12
2	7	3	3	9	104	104	312	109	109	328	9
					12	12	19	12	12	19	1
					19	19	56	19	19	56	
					70	70	183	70	70	183	
4	10				26	23	74	30	27	84	
					4	4	10	4	4	10	
					2	2	2	2	2	2	
263	823	1,742	1,808	5,558	5,119	5,244	16,185	7,295	7,500	23,142	1,092

ウ、災害体制

(市町村) 63.7.13~23 (梅雨前線)

区分 市町村名	災害対策本部		第1災害体制 (準備警戒)		第2災害体制		第3災害体制	
	設置	解散	設置	解散	設置	解散	設置	解散
松江市			13日 10:00	29日 9:00				
大東町			13日 9:00	30日 12:00				
木次町			13日 9:00	16日 11:00				
三刀屋町			13日 8:30	18日 12:00				
仁多町			13日 9:00	16日 12:30				
平田市			13日 6:40	13日 17:00				
大田市	15日 8:00	15日 15:00						
温泉津町	15日 7:30	15日 15:30	15日 6:30	16日 12:00	15日 7:30	15日 15:30		
邑智町	15日 9:40	16日 12:30	13日 10:00	16日 12:30	13日 11:35	16日 12:30		
大和村			14日 16:30	15日 15:00				
石見町	15日 8:45	16日 12:00			15日 8:45	16日 12:00		
桜江町	15日 7:00	22日 17:30						
浜田市	15日 4:15	9月30日 17:00	15日 3:00	21日 8:30	15日 4:00	15日 20:00	15日 4:15	15日 20:00
江津市	15日 3:45	12月24日 12:00	15日 1:50	21日 8:30	15日 3:45	17日 21:00		
金城町	15日 2:40	9月30日 17:00	19日 17:30	21日 1:00	15日 2:40	19日 17:30		
			21日 11:00	8月3日 15:00	21日 1:00	21日 11:00		
旭町	15日 3:00	9月30日 17:00	15日 2:30	19日 17:00	15日 3:00	19日 17:00		
弥栄村	15日 5:00	15日 10:00	15日 5:00	15日 17:00	15日 7:00	15日 17:00		
	20日 22:30	21日 9:00	20日 22:30	21日 9:00	21日 0:00	21日 2:30		

三 隅 町	20日 22:30	8月8日 8:30			20日 22:30	8月8日 8:30		
益 田 市			14日 8:30	15日 15:00	21日 1:30	21日 11:30		
			20日 20:40	21日 17:00				
美 都 町	20日 23:00	8月5日 17:00	20日 23:00	23日 0:00			21日 0:15	21日 6:00
匹 見 町	21日 3:45	30日 17:00	21日 1:35	24日 17:00	21日 3:15	21日 17:00	21日 3:45	21日 17:00
津 和 野 町			14日 9:00	15日 15:00				
西 郷 町	14日 13:20	15日 2:15	14日 8:00	15日 8:45	14日 11:00	15日 2:15		
布 施 村	14日 13:30	14日 17:30	14日 13:30	14日 17:30				
五 箇 村	14日 13:00	15日 9:00	14日 9:00	15日 9:00	14日 12:50	15日 9:00	14日 15:15	14日 20:00
都 万 村	14日 12:30	15日 2:00	14日 6:00	19日 13:00	14日 7:30	19日 13:00	14日 12:30	15日 2:00
海 士 町	14日 10:30	15日 8:40	14日 10:30	15日 8:40				

(県)

区分 市町村名	災害体策本部		第1災害体制		第2災害体制	
	設置日時	解散日時	設置日時	解散日時	設置日時	解散日時
島 根 県	7/15 8:40	8/6 10:00	7/14 16:30	8/6 10:00	7/15 8:40	7/25 13:30
松江総務事務所			7/13 6:40 7/20 20:30	7/15 15:00 7/21 11:00		
浜田総務事務所	7/15 8:30	9/30 17:30	7/25 17:00	8/5 17:00	7/15 5:00	7/25 17:00
益田総務事務所	7/21 0:45	8/8 13:00	7/21 17:00	7/25 13:00	7/21 0:45	7/21 17:00
隠 岐 支 庁			7/14 14:00	7/15 8:30		

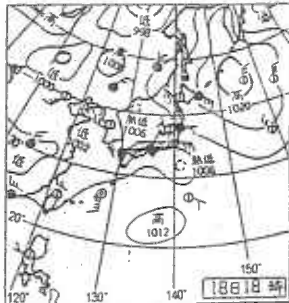
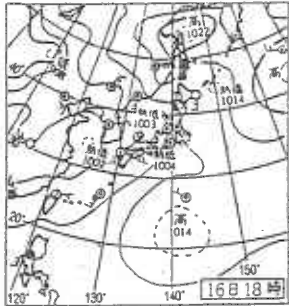
(8) 大 雨 (8.9 ~ 8.19)

ア、気 象 概 況

日本付近は東西にのびる気圧の谷に幅広く覆われ、上空には寒気が滞留していた。太平洋の日本近海の北緯30度付近で台風や熱帯性低気圧が次々と発生し、接近した。このため南からの暖湿流が流れ込み、全国的に不安定な天気となった。島根県でも午後を中心に、連日各地で雷を伴うわか雨が降った。15~18日にかけてが雨量が多く、とくに、16日は大田で73mm、18日は桜江で75mmの大雨になった。

9~19日にかけての総雨量が100mmを越えたところは大田、横田、桜江であった。

イ、被 害 状 況



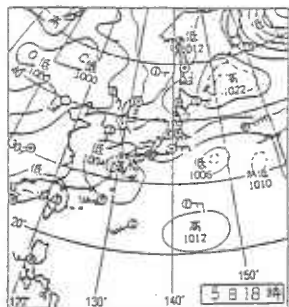
区分 市町村名	公 共 土 木 施 設				合 計 金 額
	河 川		道 路		
	箇所	金 額 千円	箇所	金 額 千円	金 額 千円
吉 田 村	17	43,330	2	3,256	46,586
仁 多 町			1	5,189	5,189
横 田 町	7	9,223	6	7,846	17,069
出 雲 市			1	26,040	26,040
計	24	52,553	10	42,331	94,884

(9) 大 雨 (9.5 ~ 9.7)

ア、気 象 概 況

4日後半に九州西方海上に低気圧が発生して東進した。北からの寒気を伴う高気圧に阻まれて動きがおそく、不安定な状態が長引き、5日を中心に対流活動が活発で大きく天気がくずれた。

雨量の多いところは東部の山沿いが中心で、総雨量は100mmを越えた。



5～7日の総降水量 (mm)

西郷	64	佐田	124	桜江	122	波佐	109
海士	53	大田	128	川本	86	益田	70
鹿島	61	掛合	124	浜田	100	匹見	70
松江	96	横田	103	原山	84	十種峯	89
出雲	112	福光	90	瑞穂	67	津和野	71
大東	137	赤名	67	三隅	80	六日市	87
伯太	109	吾妻山	112	弥栄	103		

1. 被害状況

区分 市町村名	公共土木施設	
	道 路	
	箇所	金額
大東町	11	13,978千円
木次町	4	6,588
出雲市	3	8,268
佐田町	2	1,626
多伎町	1	2,505
計	21	32,965

(10) 大雨 (9.19～9.20)

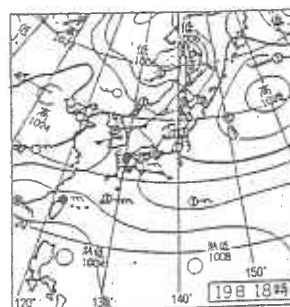
ア、気象概況

9月に入って、上旬の中頃を中心に秋雨前線の活動が活発で、県下各地で100mm、多いところでは150～200mmを越える大雨が降り、中旬も時々ややまとまった雨が降った。

この先行降雨により地中には相当量の水分が含まれていると考えられる。

19日に沿海州付近の低気圧から伸る寒冷前線が山陰地方へ達し、次第に天気は下り坂に向かい、午後から雨になり、夜半から20日未明にかけてやや強い雨になった。

雨量の多いところは沿岸部が中心で、総雨量は三隅で67mmを記録し、その他のところでは40～50mmであった。



イ、被害状況

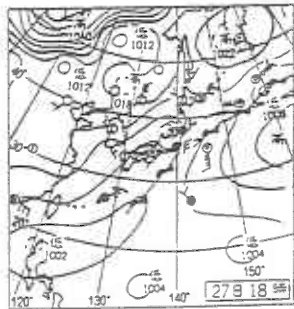
区分 市町村名	公共土木施設	
	道路	
	箇所	金額
平田市	6	13,149 <small>千円</small>
斐川町	1	1,444
計	7	14,593

(1) 大雨(9.26～9.29)

ア、気象概況

四国の南岸には秋雨前線が停滞していた。25日頃から上空に寒気が入り、26日には、この時期としては強い $-18\sim-21^{\circ}\text{C}$ であった。東部、南部では晴れたが、西部では27日20時過ぎから局地的な大雨になり、20～24時に144mm、時間雨量も22～23時に92mmの強雨を記録した。

寒気は停滞したため28日以降も県内の所々で雷雨があり不安定な天気が続いた。



イ、被害状況 63. 7. 26 a 29 (7月)

区分 市町村名	住家の被害									民有 非住 家	公共土木施設											
	床上浸水			床下浸水			計				土木施設											
	棟	世帯	人	棟	世帯	人	棟	世帯	人		棟	金額	箇所	金額	箇所	金額	箇所	金額	箇所	金額	箇所	金額
出雲市											16	83,136	16	16,703							32	99,839
佐田町											2	3,715	5	11,798							7	15,513
西郷町	4	4	15	125	125	361	129	129	376		12	148,203	38	147,027	1	9,997	5	34,163			56	339,390
布施村				26	26	54	26	26	54	2	9	158,049	7	27,069							16	185,118
五箇村	9	9	27	18	18	54	27	27	81		12	54,629	11	32,821							23	87,450
計	13	13	42	169	169	469	182	182	511	2	51	447,732	77	235,418	1	9,997	5	34,163	134	727,310		

(単位：千円)

農 林 水 産																	その他	合計	
農地・農業用施設					林道・治山					農作物等					計				
農地	農業用施設	小計		林道	治山	小計		農作物	畜産	小計		金額							
箇所	金額	箇所	金額	箇所	金額	箇所	金額	箇所	金額	箇所	金額	箇所	金額	金額	金額	金額			
16	13,236	24	39,895	40	53,131	16	51,200			16	51,200	ha				104,331	204,170		
5	5,297	6	6,970	11	12,267	6	3,654			6	3,654					15,921	31,434		
20	30,145	24	81,960	44	112,105	15	50,530			15	50,530	0.45	540		540	163,175	7,349	509,914	
						5	14,359	1	18,300	6	32,659	3.0	360	1	400	760	33,419	218,537	
5	5,920	3	2,168	8	8,088	10	24,736			10	24,736	8.2	7,130		7,130	31,866	127,404		
46	54,598	57	130,993	103	185,591	52	144,479	1	18,300	53	162,779	11.65	8,030	1	400	8,430	356,800	7,349	1,091,459

ウ、災害体制

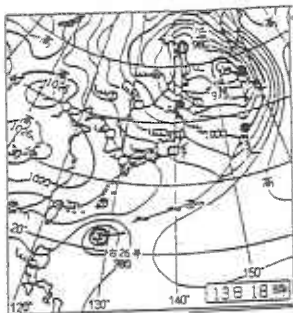
区分 市町村名	災害対策本部		第1災害体制		第2災害体制	
	設置	解散	設置	解散	設置	解散
西郷町	28日 0:38	29日 12:00	27日 22:00	29日 12:00	27日 23:00	29日 12:00
布施村	27日 21:03	27日 22:50				
五箇村			27日 21:00	28日 10:00	27日 22:30	28日 9:00

12 強 風 (10.12 ~ 10.13)

ア、気象概況

12日に沿海州の低気圧から延びる寒冷前線の南の端が山陰地方へかかった。13日は沿海州と日本の東海上で低気圧が発達し、また、大陸からは優勢な高気圧が張り出し、この秋はじめての冬型の気圧配置となり、気圧の傾きも大きく、季節風が強まった。

最大風速は、松江 WNW 12.6 m/s (13日)、浜田 WNW 10.4 m/s (13日)、西郷 NW 9.3 m/s (13日) を観測し、海上は大シケとなった。



イ、被害状況

区分	農 林 水 産	
	農業非共同利用施設	
市町村名	箇所	金 額
益 田 市	15	1,050 ^{千円}

13 風 浪 (11.25)

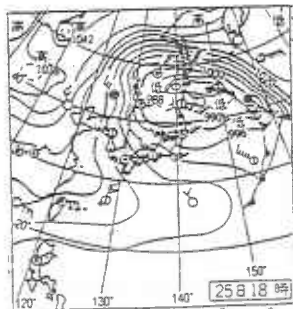
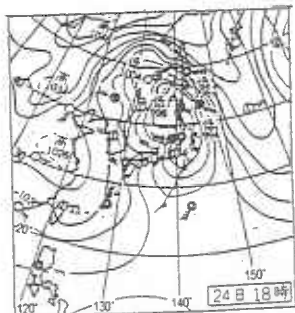
ア、気象概況

23日に日本海北部と沿海州付近の低気圧が発達しながら東進中であつた。この低気圧に伴う寒冷前線が山陰沿岸まで達していた。天気は次第に下り坂に向かい、西よりの風も強まってきた。低気圧は北海道の北で台風並に発達し、大陸からは強い寒気を伴う優勢な高気圧が張り出し、強い冬型の気圧配置となった。

24日の早朝から西よりの風が強くなり、海上は次第に大シケの状態になり25日08時15分に沿岸の海域に波浪警報が発表された。

県下各地で初雪を観測し、山沿いでは20cmを越す積雪となった。低気圧の動きが遅く冬型の気圧配置は月末までつづいた。

25日の最大風速は表のとおりだが、最大瞬間風速は松江 W 31.5 m/s、浜田 W 27.8 m/s、西郷 W 26.6 m/s と、かなりの強風となった。鹿島沿岸波浪計の有義波高は5.2 m、最大波高は8.4 mに達した。



25日最大風速 (m/s)

地域気象観測所

西郷	WNW	10	出雲	W	10
海士	W	10	大田	W	7
鹿島	WSW	12	浜田	WSW	13
松江	W	16	益田	NW	7

4. 被害状況

区分 市町村名	公共土木施設	
	河川	
	箇所	金額
湖陵町	1	16,336 ^{千円}

6. 昭和63年中の緊急患者輸送要請状況

回数	月 日	時 間	項 目	要 請 元	要 請 先	内 容
1	63.1.22	17:36 ~ 18:29	先天性食道閉鎖 0歳. 男. 西郷町	西郷町	航空自衛隊輸送航空団美保基地以下「自衛隊. 美保」という	隠岐空港→出雲空港 患者. 医師. 付添い1 収容先: 島根医科大附属病院
2	3.23	8:15 ~ 9:40	(肺炎) 全身マヒ、 意識喪失 10歳. 女. 西ノ島町	西ノ島町	第八管区海上保安本部美保航空基地以下「八管. 美保」という	西ノ島町美田ヘリポート→美保航空基地 患者. 医師. 看護婦. 付添い1 収容先: 鳥取大学附属病院
3	3.23	12:50 ~ 13:50	くも膜下出血 48歳. 女. 西郷町	西郷町	自衛隊. 美保	隠岐空港→美保基地 患者. 医師. 付添い2 収容先: 松江赤十字病院
4	4.4	19:55 ~ 21:26	頭部打撲. 意識障害 11歳. 男. 西郷町	西郷町	自衛隊. 美保	隠岐空港→美保基地 患者. 医師. 付添い2 収容先: 松江赤十字病院
5	4.15	13:30 ~ 15:30	CO ₂ ナルコーシス 72歳. 男. 西ノ島町	西ノ島町	八管. 美保	西ノ島町美田ヘリポート→警察学校グラウンド 患者. 医師. 付添い1 収容先: 国立療養所松江病院
6	4.22	11:20 ~ 12:50	頭蓋内出血 71歳. 男. 西ノ島町	西ノ島町	八管. 美保	西ノ島町美田ヘリポート→警察学校グラウンド 患者. 医師. 付添い1 収容先: 松江赤十字病院
7	4.27	13:44 ~ 14:56	くも膜下出血 78歳. 女. 西郷町	西郷町	自衛隊. 美保	隠岐空港→美保基地 患者. 医師. 付添い1 収容先: 松江赤十字病院
8	4.29	0:15 ~ 2:01	低酸素血症・呼吸不全 72歳. 女. 西郷町	西郷町	自衛隊. 美保	隠岐空港→美保基地 患者. 医師. 付添い3 収容先: 松江赤十字病院
9	4.30	12:10 ~ 13:02	慢性硬膜下血腫 53歳. 男. 西郷町	西郷町	自衛隊. 美保	隠岐空港→美保基地 患者. 医師. 付添い2 収容先: 松江赤十字病院
10	5.18	17日 23:44 ~ 18日 1:52	くも膜下出血 58歳. 男. 西郷町	西郷町	自衛隊. 美保	隠岐空港→美保基地 患者. 医師. 付添い3 収容先: 松江赤十字病院
11	5.18	21:50 ~ 23:07	胎盤早期剥離 32歳. 女. 西ノ島町	西郷町	自衛隊. 美保	隠岐空港→美保基地 患者. 医師. 付添い2 収容先: 松江赤十字病院

回数	月 日	時 間	項 目	要 請 元	要 請 先	内 容
12	5.26	13:51 ~ 14:50	くも膜下出血 70歳. 女. 西郷町	西郷町	自衛隊. 美保	隠岐空港→美保基地 患者. 医師. 付添い2 収容先: 松江赤十字病院
13	5.30	11:43 ~ 12:37	頭 部 打 撲 63歳. 男. 西郷町	西郷町	自衛隊. 美保	隠岐空港→美保基地 患者. 医師. 付添い2 収容先: 松江赤十字病院
14	6. 6	11:45 ~ 12:52	くも膜下出血 70歳. 女. 五箇村	西郷町	自衛隊. 美保	隠岐空港→美保基地 患者. 医師. 付添い2 収容先: 松江赤十字病院
15	6.13	11:00 ~ 12:08	切 迫 流 産 28歳. 女. 西郷町	西郷町	自衛隊. 美保	隠岐空港→出雲空港 患者. 医師. 付添い1 収容先: 島根県立中央病院
16	6.26	3:15 ~ 6:00	子 宮 内 出 血 53歳. 女. 鳥取市	西ノ島町	八管. 美保	西ノ島町美田ヘリポート→鳥取 空港 患者. 医師. 付添い1 収容先: 鳥取県立中央病院
17	6.29	1:15 ~ 2:58	外 傷 性 脳内血腫脳挫傷 77歳. 男. 布施村	西郷町	自衛隊. 美保	隠岐空港→美保基地 患者. 医師. 付添い2 収容先: 松江赤十字病院
18	9.14	12:00 ~ 14:20	破 傷 風 71歳. 女. 西ノ島町	西ノ島町	八管. 美保	西ノ島町別府ヘリポート→警察 学校グラウンド 患者. 医師. 看護婦. 付添い1 収容先: 松江赤十字病院
19	9.26	10:10 ~ 11:07	くも膜下出血 65歳. 女. 五箇村	西郷町	自衛隊. 美保	隠岐空港→美保基地 患者. 医師. 付添い2 収容先: 松江赤十字病院
20	10.24	17:36 ~ 18:37	脳幹硬塞、呼吸不全 58歳. 女. 布施村	西郷町	自衛隊. 美保	隠岐空港→出雲空港 患者. 医師. 付添い2 収容先: 島根県立中央病院
21	10.29	15:15 ~ 16:32	呼 吸 不 全 64歳. 女. 西郷町	西郷町	自衛隊. 美保	隠岐空港→美保基地 患者. 医師. 付添い2 収容先: 国立療養所松江病院
22	12. 4	11:50 ~ 14:10	急 性 心 不 全 72歳. 男. 西ノ島町	西ノ島町	八管. 美保	別府ヘリポート→警察学校グラ ウンド 患者. 医師. 付添い1 収容先: 松江赤十字病院
23	12.13	19:28 ~ 21:09	急性くも膜下出血 50歳. 男. 西郷町	西郷町	自衛隊. 美保	隠岐空港→美保基地 患者. 医師. 付添い3 収容先: 松江赤十字病院

回数	月 日	時 期	項 目	要 請 元	要 請 先	内 容
24	12.24	11:25 ~ 12:26	右 親 指 第一関節部切断 38歳. 男. 西郷町	西郷町	自衛隊. 美保	隠岐空港→出雲空港 患者. 医師. 付添い1 収容先: 玉造厚生年金病院
25	12.25	9:42 ~ 10:54	脳小出血. 脳室内穿破 50歳. 女. 西郷町	西郷町	自衛隊. 美保	隠岐空港→美保基地 患者. 医師. 付添い1 収容先: 松江赤十字病院
26	12.25	11:30 ~ 13:45	肝 硬 変、 食道静脈瘤破裂 46歳. 男. 西ノ島町	西ノ島町	八管. 美保	別府ヘリポート→警察学校グラ ウンド 患者. 医師. 付添い1 収容先: 松江赤十字病院

(注) 表頭語句中、「要請元」とは島根県(消防防災課)に対し航空機派遣要請を依頼した機関を、また「要請先」とは島根県が航空機派遣を要請した機関をそれぞれ指す。

参 考 過 去 の 要 請 実 績

地 区		年 次														
		42~45	46~50	51	52	53	54	55	56	57	※58	59	60	61	62	63
島前地区	ヘリコプターによる	-	2	1	1	5	4	6	5	9	5	2	2	10	4	7
	船舶による	-	-	-	-	-	-	1	-	-	1	-	-	-	-	-
島後地区	固定翼機による	5	14	3	6	-	1	-	1	1	4	4	7	6	11	19
	ヘリコプターによる	-	-	-	-	7	19	10	13	12	12	5	2	-	-	-
	船舶による	-	-	-	-	-	-	-	-	1	-	-	-	-	-	-
そ の 他	固定翼機による	-	-	-	-	-	-	1	-	-	-	-	-	-	-	-
	ヘリコプターによる	-	-	-	-	-	1	1	-	1	1	-	-	-	-	-
合 計		5	16	4	7	12	25	19	19	24	23	11	11	16	15	26

※昭和58年7月豪雨災害に係るものは除く。

7. 昭和63年防災業務日誌

防 災 関 係

○風水害・震災等防災

月	日	事	項
3.	24	○島根県防災会議幹事会開催（於松江市）	<ul style="list-style-type: none"> ・県地域防災計画基本計画編、同震災編、同原子力災害編の修正を協議 ・島根県総合防災訓練実施計画及び島根県原子力防災訓練実施計画を報告
4.	4～4.5	○三瓶山において、大規模林野火災が発生した。県では現地対策本部の後方支援に努め、5日13時50分に鎮火した。（焼失面積 94.0 ha）	
4.	26	○島根県水防協議会幹事会開催（於松江市）	
5.	17	○島根県防災会議（委員会）開催（於松江市）	<ul style="list-style-type: none"> ・県地域防災計画基本計画編、同震災編、同原子力災害編の修正を協議決定 ・島根県総合防災訓練実施計画及び島根県原子力防災訓練実施計画を報告
6.	3	○島根県総合防災訓練実施。	
6.	3	<ul style="list-style-type: none"> ・会 場 浜田市（浜田市市街地、周布川河川敷）及び江津市、那賀郡内各市町村 ・主 催 島根県防災会議、浜田市、江津市及び那賀郡内各市町村防災会議 ・テーマ 水害及び市街地火災の発生に対する防災諸活動 ・参加者 約3,400人 	
6.	7	○土地災害対策要綱の決定について（昭和63年3月15日付け、中央防災会議決定）を受け、各市町村に対し通知（消防発 142 号県防災会議会長名通知）	
6.	7	<ul style="list-style-type: none"> 〔土砂災害予防対策〕 ・総合的な土砂災害対策推進体制の整備 ・土砂災害に関する研究開発、調査の推進 ・土砂災害防止のための国土保全事業等の推進 	

月 日	事 項
	<ul style="list-style-type: none"> ・土砂災害に関する各種予防措置、防災活動の強化 <p>[土砂災害応急対策]</p> <ul style="list-style-type: none"> ・情報の収集及び伝達 ・警戒避難誘導対策 ・救護対策 ・二次災害防止対策 ・施設の緊急復旧
6. 28	<ul style="list-style-type: none"> ○ 島根県総合土石流等対策推進連絡会幹事会開催（於松江市） <ul style="list-style-type: none"> ・地域防災計画における市町村の警戒避難体制について ・山地災害危険地の復旧について ・山崩れ発生予知施設の設置について ・なだれ危険箇所について ・総合土石流対策モデル事業について ・がけ崩れ警戒避難基準雨量設定調査について ・土石流関係新規事業について ・がけ地近接等危険住宅移転事業について
6. 29	<ul style="list-style-type: none"> ○ 林野火災対策会議開催（於大田市）
7. 1	<ul style="list-style-type: none"> ○ 消防庁長官通知を受けて、風水害対策の強化について各市町村あて通知（消防発第 131 号 知事名通知） <ul style="list-style-type: none"> ・防災体制の確立 ・情報収集、伝達体制の確立 ・災害危険箇所に対する措置 ・災害対策本部の機能の強化 ・警戒避難体制の確立 ・二次災害防止対策の強化
7. 13～7. 23	<ul style="list-style-type: none"> ○ 県西部特に浜田市を中心に集中豪雨に見舞われた。島根県では15日午前8時40分災害対策本部を設置するとともに、災害応急対策に全力をあげた。なお詳細は、「昭和63年7月豪雨災害の記録」に記述のとおり。
8. 31	<ul style="list-style-type: none"> ○ 防災安全講習会開催（於松江市）
12. 6	<ul style="list-style-type: none"> ○ 隠岐島における急患輸送についての連絡会議開催（於西郷町）

○原子力防災

月 日	事 項
1. 25 ~ 2. 5	○原子力防災対策講座（B）へ研修生を派遣（於茨城県東海村） ・県2名、松江市1名、松江消防1名
2. 16 ~ 2. 18	○放射線測定機器保守管理研修へ研修生を派遣（於東京都） ・県 1 名
2. 18	○緊急時放射能影響予測システム講習へ研修生を派遣（於東京都） ・県 4 名
6. 2	○放射線安全管理講習会へ研修生を派遣（於大阪市） ・県 3 名
7. 4 ~ 7. 9	○原子力被曝救護訓練課程研修へ研修生を派遣（於千葉市） ・県 1 名
8. 3 ~ 8. 4	○昭和63年度原子力防災対策職員研修を実施（於松江市） ・主 催 島根県、講師は日本原子力研究所より派遣 ・対 象 県の市町防災担当職員、県警本部、消防組合、その他防災業務従事者
8. 19	○緊急時放射能影響予測システム講習へ研修生を派遣（於東京都） ・県 1 名
10. 17 ~ 10. 28	○原子力防災対策講座（A）へ研修生を派遣（於茨城県東海村） ・県1名、鹿島町1名、松江警察1名
11. 7 ~ 11. 11	○第21回原子力行政セミナーへ研修生を派遣（於東京都） ・県4名、島根町1名、県警1名
11. 15 ~ 11. 16	○第3回原子力防災対策情報交換会へ参加（於静岡県） ・県 3 名

○無線関係

月 日	事 項
2. 24	○62年度第1回島根地区非常無線通信訓練実施
2. 26	○中国地方非常無線通信訓練（昭和62年度第2回）を実施
5. 11 ~ 5. 30	○島根県防災行政無線通信統制台取扱操作訓練を実施 （5. 11 - 出雲地区局、5. 13 - 木次地区局、5. 19 - 浜田地区局 5. 20 - 益田地区局、5. 30 - 松江地区局、5. 17 ~ 5. 18 - 隠岐地区局 5. 24 - 川本地区局）
6. 9 ~ 6. 13	○島根県防災行政無線総合通信訓練を実施。 （6. 9 - 松江、木次、川本、浜田地区 6. 13 - 益田、隠岐、出雲地区（大田集合含む））
7. 8	○中国地方非常無線通信訓練（昭和63年度第1回）を実施
11. 1	○非常通信実施体制の総点検を実施

地域気象観測所配置図

資料：松江地方気象台

(昭和64年1月1日現在)

